

Querprofil 1
km 21,6+70 Strecke 3742

Straße(Asphalt)

Bordstein

Zaun

Bahnsteig

Schotter

Strecke 3742
Hanau - Friedberg
(Gleis 1)

Schotter

Bahnsteig

Schotter

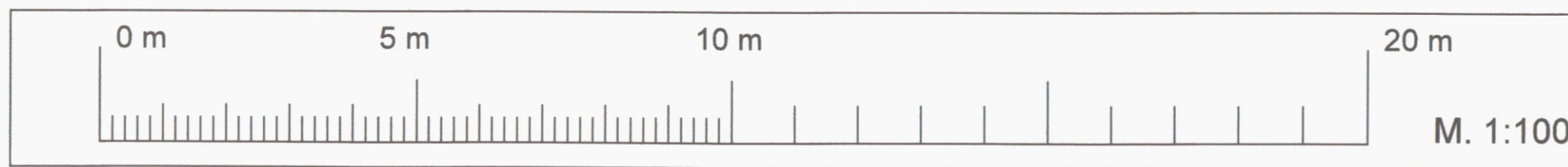
Strecke 3742
Friedberg - Hanau
(Gleis 2)

Schotter

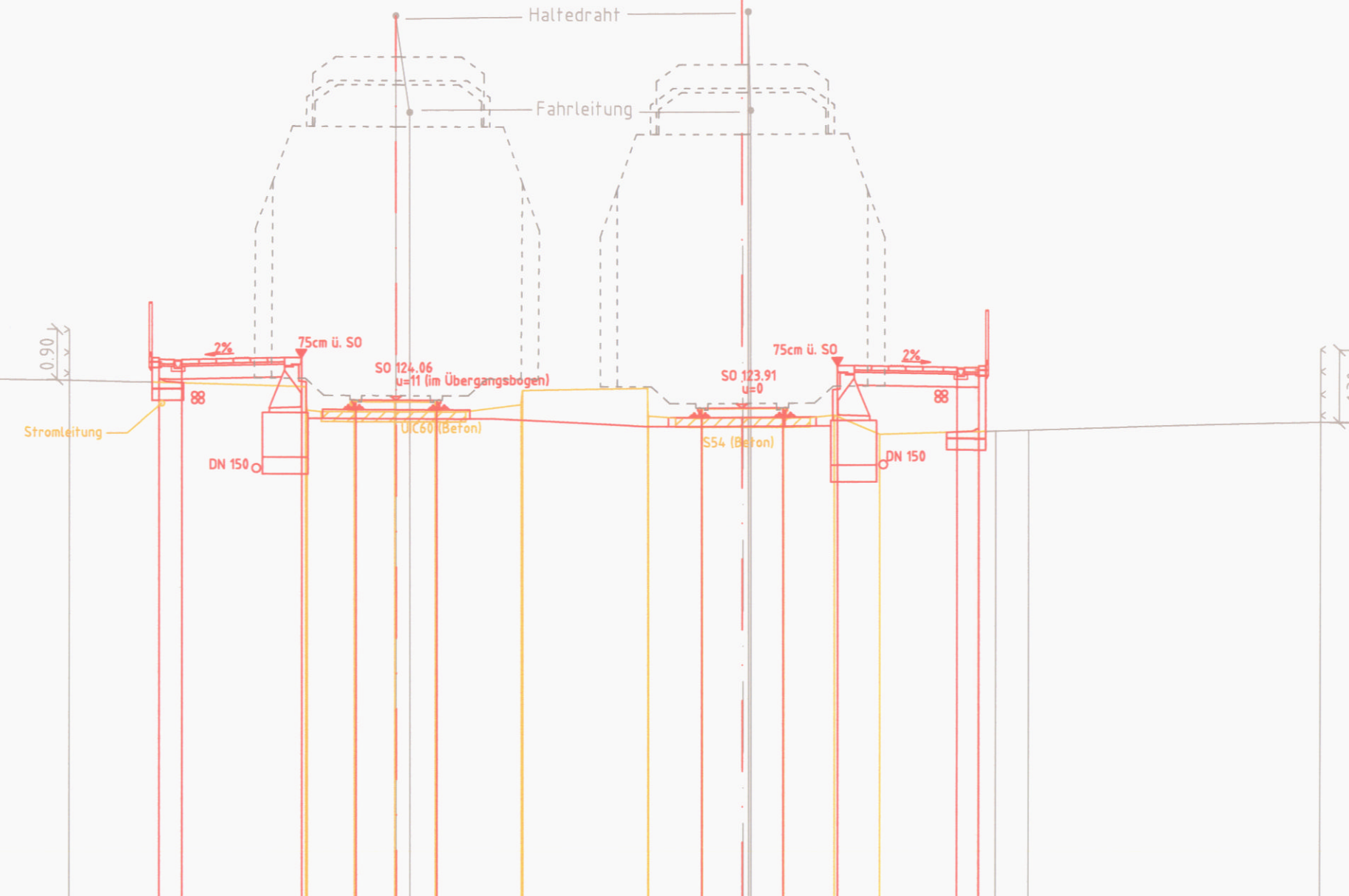
Böschung

Gelände

Zaun



äußere Grenze der vorhabenträgereigenen Grundstücke



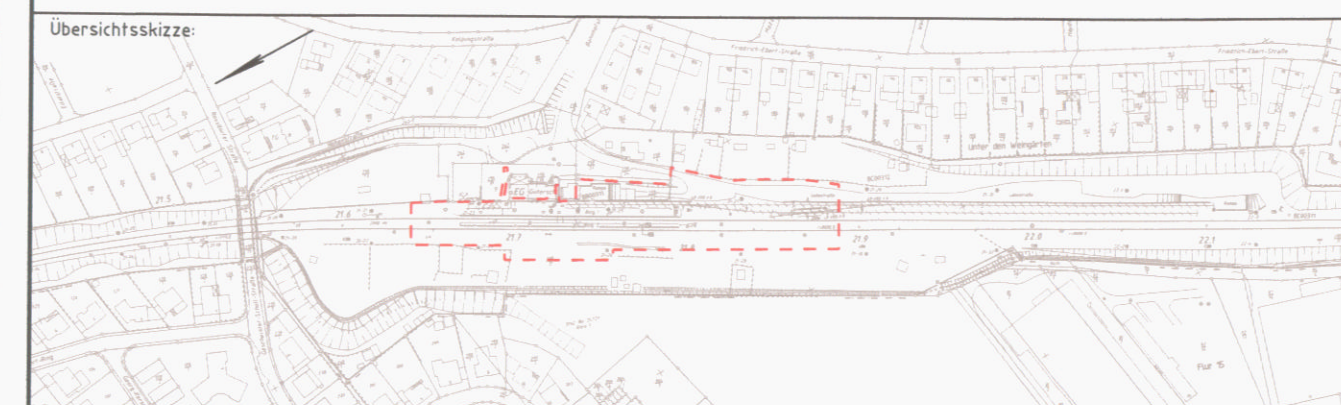
Legende

- Bestand
- Neubau / Änderung
- Rückbau
- äußere Grenze der vorhabenträgereigenen Grundstücke
- tangierende Planung (nachrichtliche Darstellung)

Bezugshorizont:
115m über NHN

		Bestand										Neubau														
		Höhe	Distanz	Höhe	Distanz	Höhe	Distanz	Höhe	Distanz	Höhe	Distanz	Höhe	Distanz													
	Höhe	124,39	124,46	124,49	124,43	124,30	123,88	124,03	124,03	124,03	123,97	124,22	124,26	123,76	123,89	131,01	123,91	123,89	123,77	123,34	123,49	123,51	123,65	123,67		
	Distanz	-21,16	-16,42	-15,96	-11,85	-7,70	-7,67	-6,86	-6,13	-6,11	-5,86	-5,41	-3,90	-3,88	-1,68	-1,66	-0,72	0,00	0,10	0,72	1,60	2,40	4,46	5,04	10,18	22,53
	Höhe					124,79	124,78	124,81	124,06	124,06	124,05		123,89	123,91	123,91	124,66			124,62	124,63						
	Distanz					-10,27	-9,87	-7,77	-6,82	-6,10	-5,39		-0,73	-0,01	0,70	1,66			3,76	4,16						

Genehmigungsvermerk Eisenbahn-Bundesamt



0	Ausgangsverfahren: Antragsfassung	12.04.2018
Index	Änderungen bzw. Ergänzungen	Planungsstand

Genehmigungsplanung: Unterlagen für eine Entscheidung nach §18 AEG

Vorhabenträger: DB Station&Service AG Regionalbereich Mitte Weilburger Straße 22 60326 Frankfurt am Main Frankfurt a.M., 20. April 2018 Ort, Datum, Unterschrift		Vorhabenträger (Projektleitung): DB NETZE Regionalbereich Mitte Weilburger Straße 22 60326 Frankfurt am Main Frankfurt a.M., 20. April 2018 Ort, Datum, Unterschrift		Planzeichen intern: A10 370 4 PSN-QS02 Auftrags-Nr.: G.01154.0038 <table border="1"> <tr> <th>gez.</th> <th>Datum</th> <th>Name</th> </tr> <tr> <td>04/2018</td> <td>M. Pauer</td> <td></td> </tr> <tr> <td>04/2018</td> <td>Laue</td> <td></td> </tr> <tr> <td>04/2018</td> <td>Gadegast</td> <td></td> </tr> </table>		gez.	Datum	Name	04/2018	M. Pauer		04/2018	Laue		04/2018	Gadegast	
gez.	Datum	Name															
04/2018	M. Pauer																
04/2018	Laue																
04/2018	Gadegast																
Planverfasser/Planung: BPR Dr. Schäpertöns Consult Stresemannallee 30 60596 Frankfurt am Main Telefon +49 69 87004-0 Telefax +49 69 87004-10 Frankfurt a.M., 19.04.2018, i.d.		Dr. Schäpertöns Consult Dr. Schäpertöns Consult Dr. Schäpertöns Consult		Höhensystem: DB_Ref Koordinatensystem: DB_Ref Ursprungsplan: 12.04.2018 Blattgröße: 970x297 Maßstab: 1:100													

Vorhaben: **Bf Bruchköbel, Modernisierung und barrierefreier Ausbau der Verkehrsstation**

Planart: Querschnitt

Planinhalt: Querprofil 1 km 21,6+70
Bf Bruchköbel, Strecke 3742 km 21,6+61 bis 21,8+89