

westnetz

Wir sind das Netz der  
westenergie

Änderung der  
110-kV-Hochspannungsfreileitung

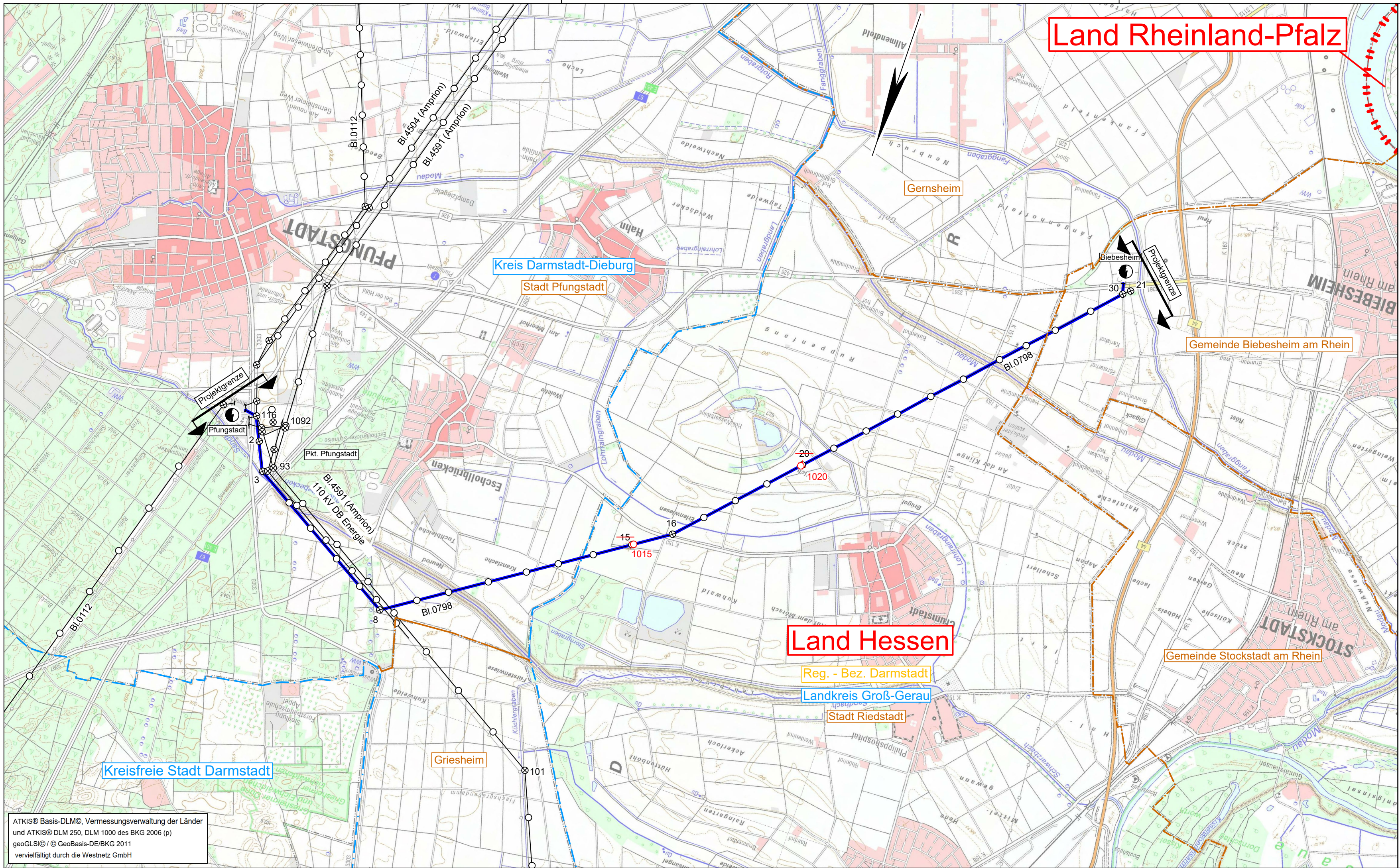
Pfungstadt – Biebesheim (Bl. 0798)

durch Leistungserhöhung  
mit Hochtemperaturleiterseilen

Planfeststellungsverfahren  
Anlage 02 – Übersichtsplan (1:25.000)

Westnetz GmbH  
Spezialservice Strom  
Genehmigungen  
Florianstr. 15 - 21  
44139 Dortmund


























Land Rheinland-Pfalz

Land Hessen

Legende

-  Staatsgrenze
-  Landesgrenze
-  Reg.-Bez. Grenze
-  Kreisgrenze
-  Gemeindegrenze
-  Umspannanlage (Bestand)
-  Umspannanlage (Planung)
-  Hochspannungsfreileitung (Bestand)
-  Hochspannungsfreileitung (Bestand) wird demontiert
-  Hochspannungsfreileitung (Planung)
-  Hochspannungsfreileitung (Planung) in bestehender Leitungssache
-  Zubeseilung
-  Trag-/ Abspannmast (Bestand)
-  Trag-/ Abspannmast (Bestand) wird demontiert
-  Trag-/ Abspannmast (Planung)
-  Trag-/ Abspannmast (Planung) an bestehendem Standort
-  Hochspannungskabel (Bestand)
-  Hochspannungskabel (Planung)
-  Provisorium
-  Wald
-  Planung nachrichtlich übernommen

Leistungserhöhung zwischen  
Pfungstadt - Biebesheim, Bl. 0798

110-kV-Hochspannungsfreileitung  
Pfungstadt - Biebesheim, Bl. 0798

Abschnitt: Pfungstadt - Pkt. Pfungstadt, Abschnitt: Pkt. Pfungstadt - Biebesheim

Übersichtsplan 1 : 25000

**Auslegungsvermerk der Gemeinde**  
(Anhörungsverfahren § 43a EnWG i.V.m. § 73 VwVfG)

Der Plan hat ausgelegen in der Zeit vom ..... 20 ....  
bis ..... 20 ....

**Gemeinde**

Siegel

**Planfeststellungsvermerk der Planfeststellungsbehörde**

Nach § 43b EnWG i.V.m. § 74 VwVfG planfestgestellt durch Beschluss vom ..... 20 ....

**Planfeststellungsbehörde**

Siegel

**Auslegungsvermerk der Gemeinde**  
(Planfeststellungsbeschluss und festgestellter Plan ( § 43b EnWG i.V.m. § 74 VwVfG))

Der Planfeststellungsbeschluss und Ausfertigung des festgestellten Planes haben ausgelegen in der Zeit vom ..... 20 ....  
bis ..... 20 ....

**Gemeinde**

Siegel

Zur Planfertigung verwendete TK25: 4605510, 4605515, 4605520, 4655510, 4655515, 4655520, 4705510, 4705515, 4705520

Stand:	31.03.2022	09:52:14
Erstellt:	31.03.2022	09:11:07
Inhalt:	Genehmigungsplanung	

Im Stocken 6  
88444 Ummendorf  
Fon +49 7351 44098-0  
Fax +49 7351 44098-99  
info@cteam.de  
www.cteam.de



ATKIS® Basis-DLM®, Vermessungsverwaltung der Länder und ATKIS® DLM 250, DLM 1000 des BKG 2006 (p) geoGLS® © GeoBasis-DE/BKG 2011 vervielfältigt durch die Westnetz GmbH