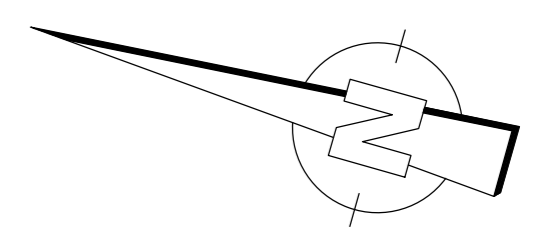


Legende Planung

	Schottergleis		Fahrbahn
	Asphaltgleis		Mulde
	Pflastergleis		Damm
	Grüngleis		Einschnitt
	Schotter- oder Grüngleis		Parkplatz
	Bahnsteig		Grünfläche/ Rasengitter
	Gehweg		Stützwand
	Geh-/Radweg		Grundstückseigentum Stadt Darmstadt
	Radweg		Fremdplanung (nachrichtlich)
	Grundstückszufahrten		B-Plan Verkehrskorridor
	Haltestelle		B-Plan Straßenbahnkorridor
	Strassenbahn/Bus		B-Plan Baugrenze
	Abbruch		B-Plan Baulinie



1 2 3

Lagestatus 100

Nr.	Art der Änderung	Datum	Zeichen

HEAG MOBILO HEAG mobilo GmbH
 Straßenbahnnetz
 Klappacher Straße 172
 64285 Darmstadt

Wissenschaftsstadt Darmstadt
 der Magistrat
 Mobilitätsamt

Schüler-Plan		Datum	Name
	Ingenieurgesellschaft mbH Schulweg 11 64285 Darmstadt am Main Tel. 069 188 80 10 64285 Frankfurt am Main Fax 069 188 80 109	bearb. 04/2021	Wiesler
	DB Engineering & Consulting GmbH Rheinland-Deutsches Mittel Hafenstraße 15 60528 Frankfurt am Main	gez. 04/2021	Lampe
		geprüft 04/2021	Josenhans

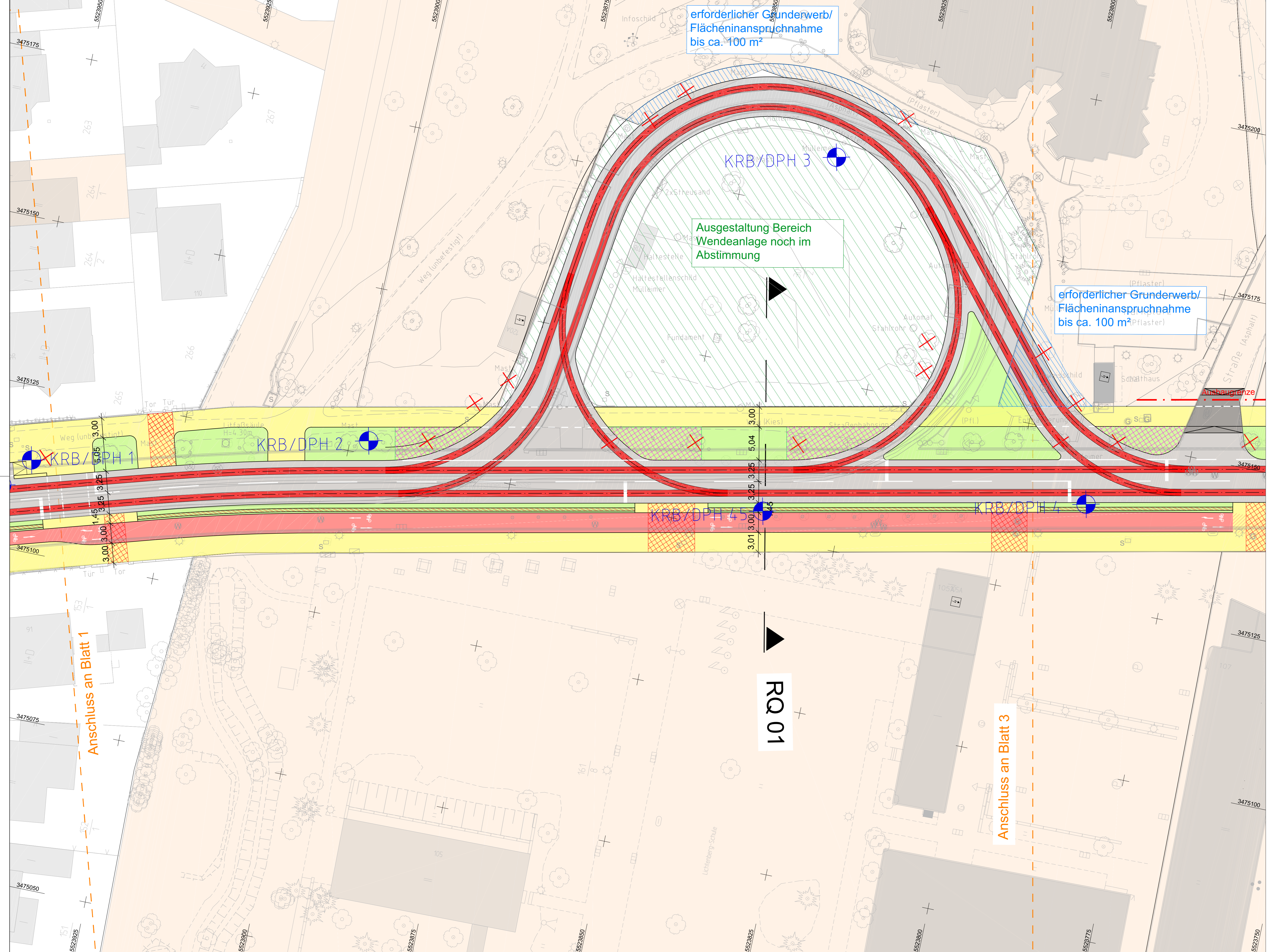
Raum für Registratur/Ordnung

Erkundungsprogramm

Ortslage : Darmstadt	Bezeichnung der Unterlage: Lage- und Anschlussplan
Straße : Ludwigshöhstraße	
Haltestelle : Ludwigshöhstraße	
Projekt-Nr.:	Unterlagen-Nr.: 2.1 Maßstab: 1:250

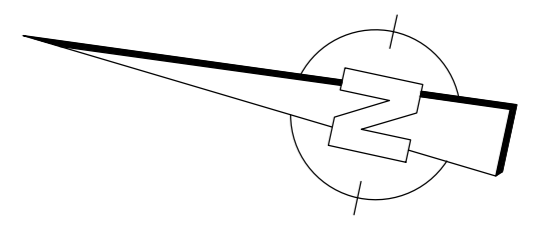
Anbindung Ludwigshöhviertel

HEAG mobilo GmbH Abteilungsleitung Straßenbahnnetz	Stadt Darmstadt, Mobilitätsamt Amtsleitung
i.V. (Dipl.-Ing. Astrid Tschann) (Ort, Datum)	i.V. (Dipl.-Ing. Katharina Metzger) (Ort, Datum)
Sachgebietsleitung Planung & Projektierung	Abteilungsleitung Mobilität
i.A. (Dipl.-Ing. Markus Klein) (Ort, Datum)	i.A. (Dipl.-Ing. Astrid Samaan) (Ort, Datum)
Stadt Darmstadt, Umweltamt Amtsleitung	Projektleitung
i.V. (Dipl.-Biol. Karin Lübke) (Ort, Datum)	i.A. (Dipl.-Ing. Diana Richter) (Ort, Datum)
Stadt Darmstadt, Grünflächenamt Amtsleitung	Abteilung Planung
i.V. (Dipl.-Ing. Anke Bosch) (Ort, Datum)	i.A. (Dipl.-Ing. Renée Kutschera M.Sc.) (Ort, Datum)



Legende Planung

	Schottergleis		Fahrbahn
	Asphaltgleis		Mulde
	Pflastergleis		Dammb
	Grüngleis		Einschnitt
	Schotter-/ oder Grüngleis		Parkplatz
	Bahnsteig		Grünfläche/ Rasengitter
	Gehweg		Stützwand
	Geh-/Radweg		Grundstückseigentum Stadt Darmstadt
	Radweg		Fremdplanung (nachrichtlich)
	Grundstückszufahrten		B-Plan Verkehrskorridor
	Haltestelle		B-Plan Straßenbahnkorridor
	Strassenbahn/Bus		B-Plan Baugrenze
	Abbruch		B-Plan Baulinie



1 2 3

Lagestatus 100

Nr.	Art der Änderung	Datum	Zeichen

HEAG MOBILO HEAG mobilo GmbH
 Straßenbahnnetz
 Klappacher Straße 172
 64285 Darmstadt

Wissenschaftsstadt
 Darmstadt
 der Magistrat
 Mobilitätsamt

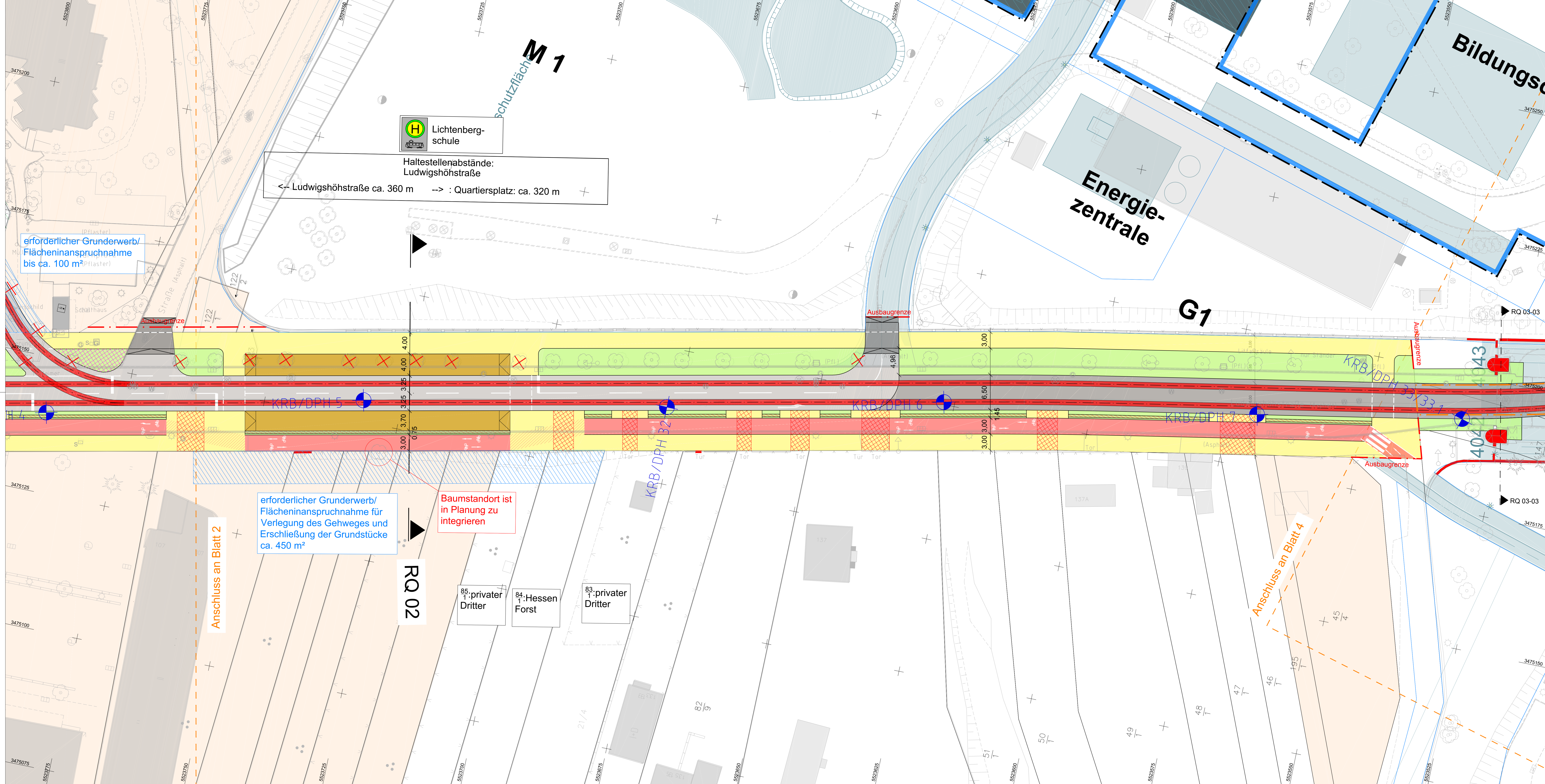
Schüler-Plan		Datum	Name
Ingenieurgesellschaft mbH Ludwigshöfer Str. 172, 64285 Darmstadt 06214 9000-1000 Fax: 0621 9000-1000		bearb. 04/2021	Wiesler
DB Engineering & Consulting GmbH Ragnitzstraße 110 60528 Frankfurt am Main		gez. 04/2021	Lampe
		geprüft 04/2021	Josenhans
Raum für Registratur/Ordnung			

Erkundungsprogramm

Ortslage : Darmstadt	Bezeichnung der Unterlage: Lage- und Aufschlussplan
Straße : Ludwigshöhstraße	
Haltestelle : -	
Projekt-Nr.: Unterlagen-Nr.: 2.1	Maßstab: 1:250

Anbindung Ludwigshöhviertel

HEAG mobilo GmbH Abteilungsleitung Straßenbahnnetz	Stadt Darmstadt, Mobilitätsamt Amtsleitung
i.V. (Dipl.-Ing. Astrid Tschann) (Ort, Datum)	i.V. (Dipl.-Ing. Katharina Metzger) (Ort, Datum)
Sachgebietsleitung Planung & Projektierung	Abteilungsleitung Mobilität
i.A. (Dipl.-Ing. Markus Klein) (Ort, Datum)	i.A. (Dipl.-Ing. Astrid Samaa) (Ort, Datum)
Stadt Darmstadt, Umweltamt Amtsleitung	Projektleitung
i.V. (Dipl.-Biol. Karin Lübke) (Ort, Datum)	i.A. (Dipl.-Ing. Diana Richter) (Ort, Datum)
Stadt Darmstadt, Grünflächenamt Amtsleitung	Abteilung Planung
i.V. (Dipl.-Ing. Anke Bosch) (Ort, Datum)	i.A. (Dipl.-Ing. René Kutschera M.Sc.) (Ort, Datum)



Lichtenberg-schule

Haltestellenabstände:
Ludwigshöhstraße
← Ludwigshöhstraße ca. 360 m → : Quartiersplatz: ca. 320 m

erforderlicher Grunderwerb/
Flächeninanspruchnahme
bis ca. 100 m²

erforderlicher Grunderwerb/
Flächeninanspruchnahme für
Verlegung des Gehweges und
Erschließung der Grundstücke
ca. 450 m²

Baumstandort ist
in Planung zu
integrieren

Anschluss an Blatt 2

RQ 02

85:1:privater
Dritter

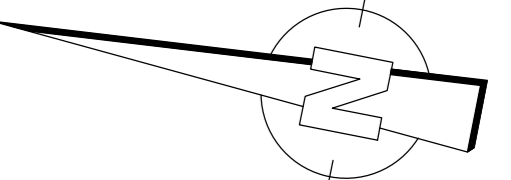
84:1:Hessen
Forst

83:1:privater
Dritter

Anschluss an Blatt 4

Legende Planung

	Schottergleis		Fahrbahn
	Asphaltgleis		Mulde
	Pflastergleis		Damm
	Grünleis		Einschnitt
	Schotter- oder Grünleis		Parkplatz
	Bahnsteig		Grünfläche/Rasengitter
	Gehweg		Stützwand
	Geh-/Radweg		Grundstückseigentum Stadt Darmstadt
	Radweg		Fremdplanung (nachrichtlich)
	Grundstückszufahrten		B-Plan Verkehrskorridor
	Haltestelle Strassenbahn/Bus		B-Plan Straßenbahnkorridor
	Abbruch		B-Plan Baugrenze
			B-Plan Baulinie



1 2 3

Lagestatus 100

Nr.	Art der Änderung	Datum	Zeichen

HEAG MOBILO HEAG mobilo GmbH
Straßenbahnnetz
Klappacher Straße 172
64285 Darmstadt

Wissenschaftsstadt
Darmstadt
der Magistrat
Mobilitätsamt

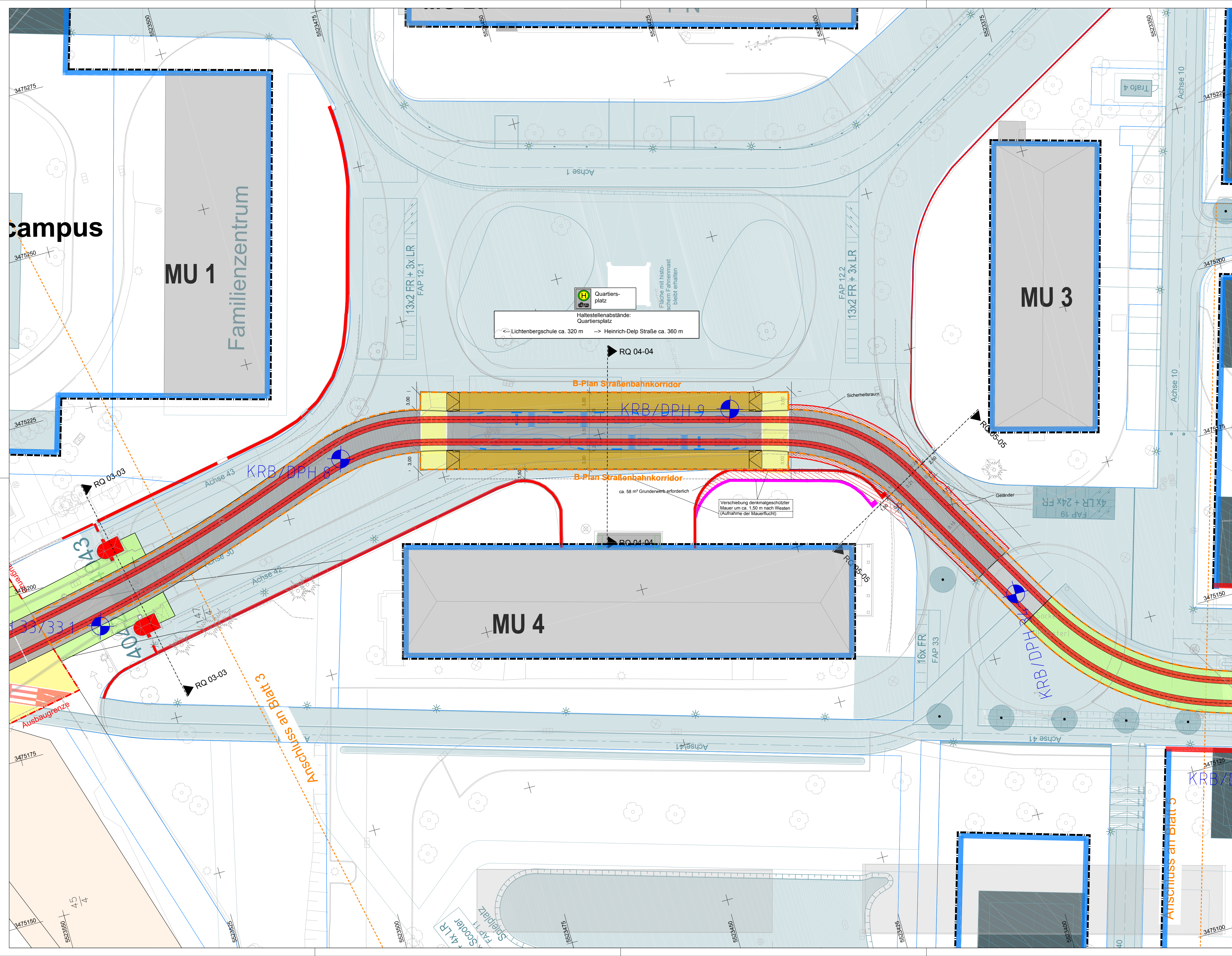
Schüler-Plan Ingenieurgesellschaft mbH Kloppacher Straße 172 64285 Darmstadt Tel. 0618 98 98 50 Fax 0618 98 98 59	Datum	Name
	bearb. 04/2021	Wiesler
	gez. 04/2021	Lampe
DB Engineering & Consulting GmbH Poggenhauerstraße 1 60528 Frankfurt am Main	geprüft 04/2021	Josenhans
	Raum für Registratur/Ordnung	

Erkundungsprogramm

Ortslage : Darmstadt	Bezeichnung der Unterlage:
Straße : Ludwigshöhstraße	Lage- und Anschlussplan
Haltestelle : Lichtenbergschule	
Projekt-Nr.:	Unterlagen-Nr.: 2.1
	Maßstab: 1:250

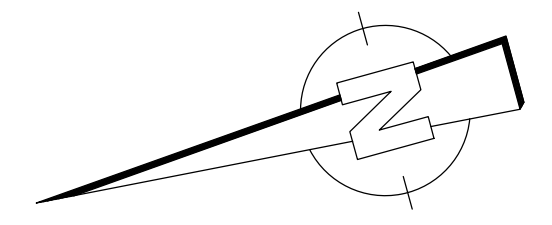
Anbindung Ludwigshöhviertel

HEAG mobilo GmbH Abteilungsleitung Straßenbahnnetz	Stadt Darmstadt, Mobilitätsamt Amtsleitung
i.V. (Dipl.-Ing. Astrid Tschann)	i.V. (Dipl.-Ing. Katharina Merckel)
Sachgebietsleitung Planung & Projektierung	Abteilungsleitung Mobilität
i.A. (Dipl.-Ing. Markus Kiesel)	i.A. (Dipl.-Ing. Astrid Samsel)
Stadt Darmstadt, Umweltamt Amtsleitung	Projektleitung
i.V. (Dipl.-Biol. Karin Lübbel)	i.A. (Dipl.-Ing. Diana Richter)
Stadt Darmstadt, Grünflächenamt Amtsleitung	Abteilung Planung
i.V. (Dipl.-Ing. Anke Böschl)	i.A. (Dipl.-Ing. René Kutschera MSd)



Legende Planung

	Schottergleis		Fahrbahn
	Asphaltgleis		Mulde
	Pflastergleis		Damm
	Grüngeleis		Einschnitt
	Schotter-/ oder Grüngeleis		Parkplatz
	Bahnsteig		Grünfläche/ Rasengitter
	Gehweg		Stützwand
	Geh-/Radweg		Grundstückseigentum Stadt Darmstadt
	Radweg		Fremdplanung (nachrichtlich)
	Grundstückszufahrten		B-Plan Verkehrskorridor
	Haltestelle		B-Plan Straßenbahnkorridor
	Strassenbahn/Bus		B-Plan Baugrenze
	Abbruch		B-Plan Baulinie



1	2	3
---	---	---

Lagestatus 100

Nr.	Art der Änderung	Datum	Zeichen

HEAG MOBILIO HEAG mobilio GmbH
 Straßenbahnnetz
 Klappacher Straße 172
 64285 Darmstadt

Wissenschaftsstadt Darmstadt der Magistrat Mobilitätsamt

Schüler-Plan		Datum	Name
	Ingenieurgesellschaft mbH Ludwigstrasse 11 60524 Frankfurt am Main	04/2021	Wiesler
	DB Engineering & Consulting GmbH Regen-Deichstraße 16/18 Hafenstraße 52 60528 Frankfurt am Main	04/2021	Lampe
		geprüft	Josenhans

Raum für Registratur/Ordnung

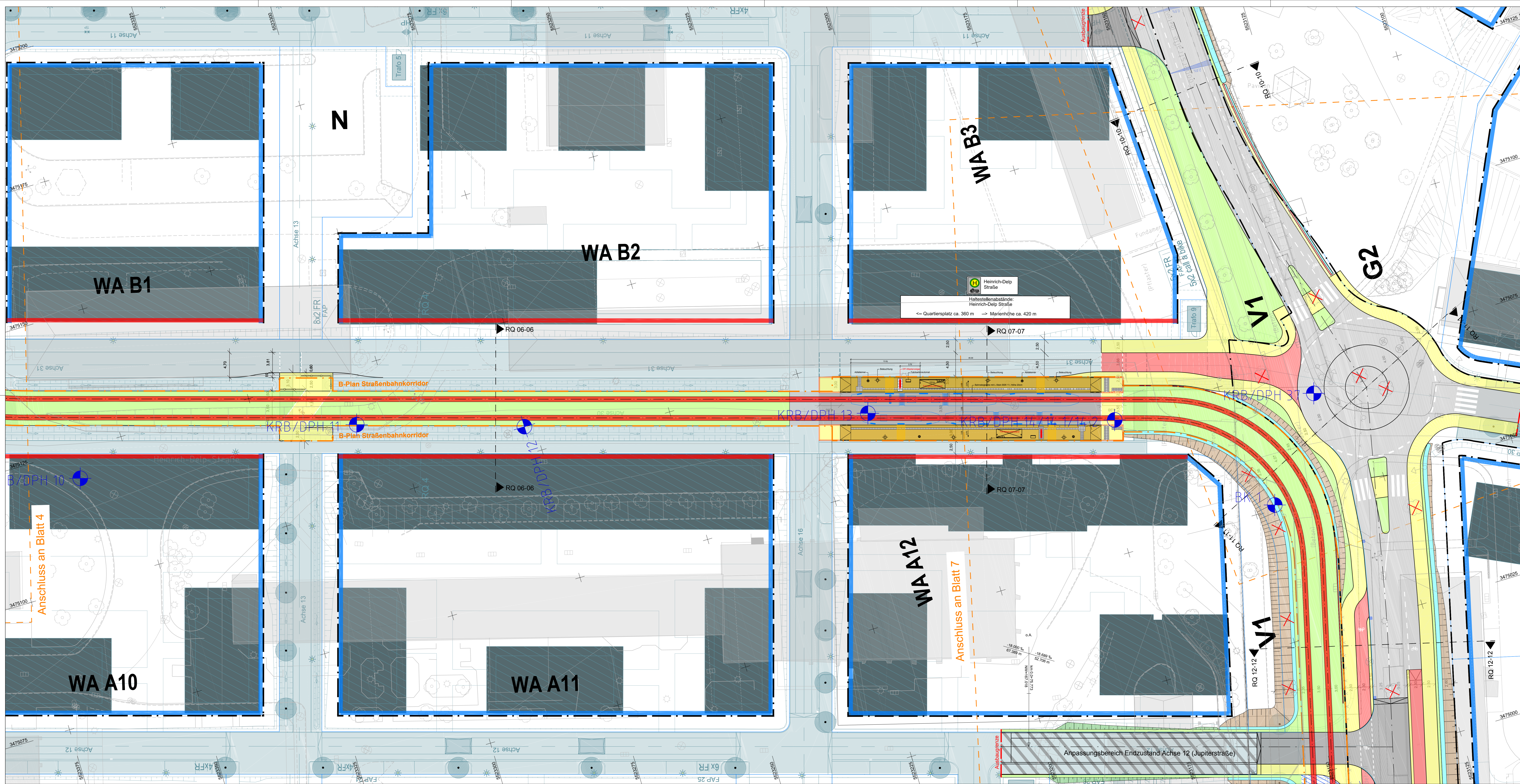
Erkundungsprogramm

Ortslage : Darmstadt	Bezeichnung der Unterlage: Lage- und Aufschlussplan
Straße : Karl-Plagge-Platz	
Haltestelle : Karl-Plagge-Platz	

Projekt-Nr.:	Unterlagen-Nr.: 2.1	Maßstab: 1:250
--------------	---------------------	----------------

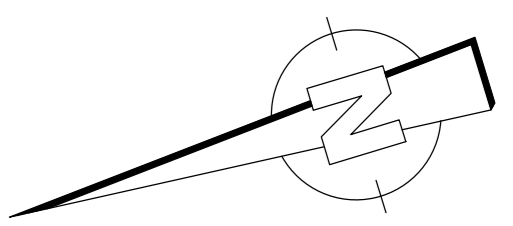
Anbindung Ludwigshöhviertel

HEAG mobilio GmbH Abteilungsleiter Straßenbahnnetz	Stadt Darmstadt, Mobilitätsamt Abteilungsleiter
i.V. (Dipl.-Ing. Astrid Tschann) (Ort, Datum)	i.V. (Dipl.-Ing. Katharina Metzsch) (Ort, Datum)
Sachgebietsleiter Planung & Projektierung	Abteilungsleiter Mobilität
i.A. (Dipl.-Ing. Markus Klein) (Ort, Datum)	i.A. (Dipl.-Ing. Astrid Samaan) (Ort, Datum)
Stadt Darmstadt, Umweltamt Abteilungsleiter	Projektleiter
i.V. (Dipl.-Biol. Karin Lübke) (Ort, Datum)	i.A. (Dipl.-Ing. Diana Richter) (Ort, Datum)
Stadt Darmstadt, Grünflächenamt Abteilungsleiter	Abteilung Planung
i.V. (Dipl.-Ing. Anke Bosch) (Ort, Datum)	i.A. (Dipl.-Ing. René Kirscherer MSc) (Ort, Datum)



Legende Planung

	Schottergleis		Fahrbahn
	Asphaltgleis		Mulde
	Pflastergleis		Damm
	Grünleis		Einschnitt
	Schotter- oder Grünleis		Parkplatz
	Bahnsteig		Grünfläche/ Rasengitter
	Gehweg		Stützwand
	Geh-/Radweg		Grundstückseigentum Stadt Darmstadt
	Radweg		Fremdplanung (nachrichtlich)
	Grundstückzufahrten		B-Plan Verkehrskorridor
	Haltestelle Strassenbahn/Bus		B-Plan Straßenbahnkorridor
	Abbruch		B-Plan Baugrenze
			B-Plan Baulinie



1	2	3
---	---	---

Lagestatus 100

Nr.	Art der Änderung	Datum	Zeichen

HEAG MOBILO HEAG mobilo GmbH
 Straßenbahnnetz
 Klappacher Straße 172
 64285 Darmstadt

Wissenschaftsstadt Darmstadt
 der Magistrat
 Mobilitätsamt

	Datum	Name
bearb.	04/2021	Wiesler
gez.	04/2021	Lampe
geprüft	04/2021	Josenhans

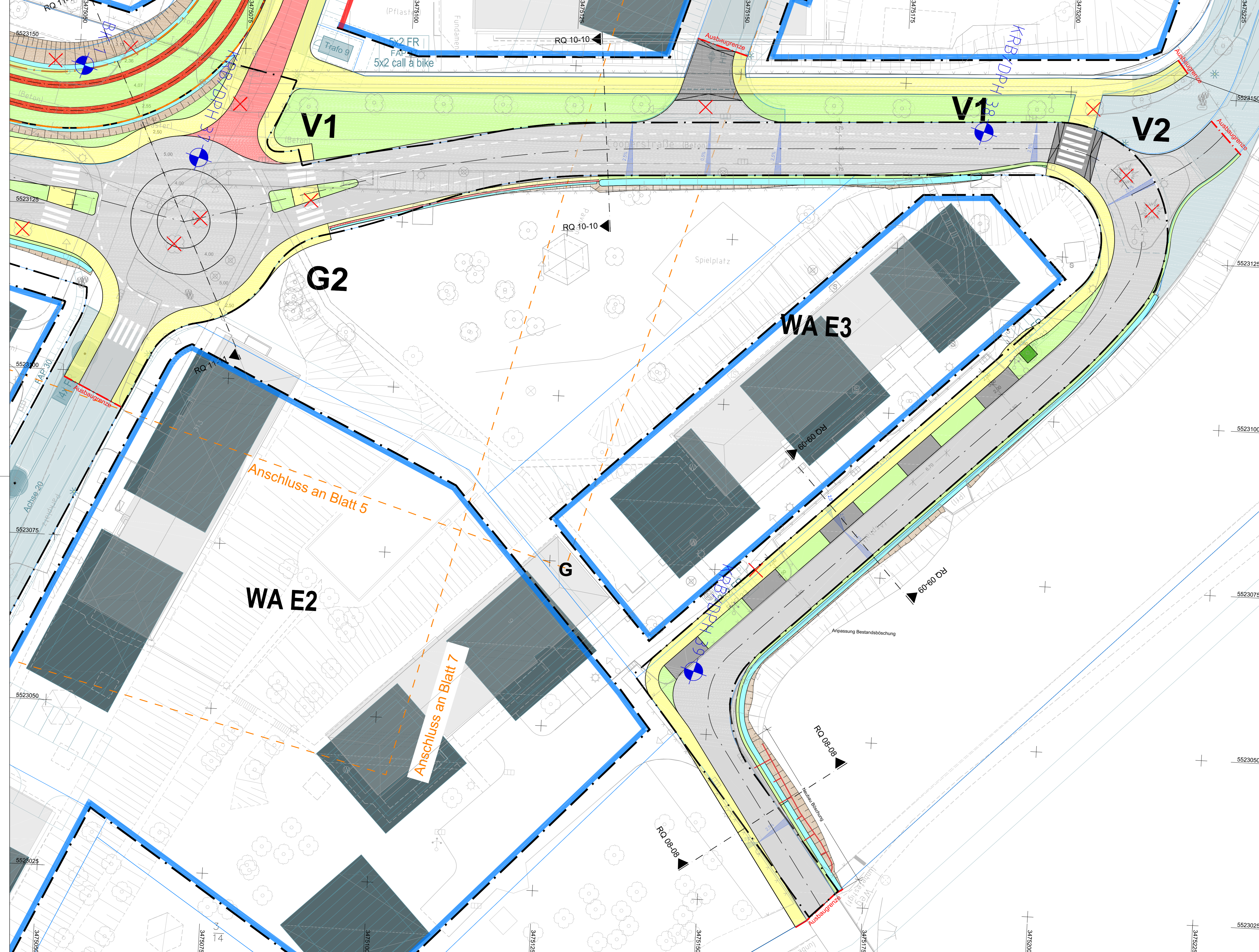
Raum für Registratur/Ordnung

Erkundungsprogramm

Ortslage : Darmstadt	Bezeichnung der Unterlage: Lage- und Aufschlussplan
Straße : Sternallee	
Haltestelle : Jeffersonstraße	
Projekt-Nr.: Unterlagen-Nr.: 2.1	Maßstab: 1:250

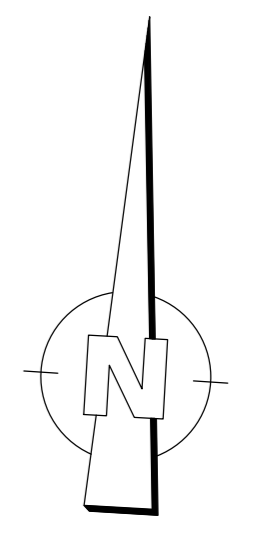
Anbindung Ludwigshöviertel

HEAG mobilo GmbH Abteilungsleitung Straßenbahnnetz	Stadt Darmstadt, Mobilitätsamt Abteilungsleitung
i.V. (Idel.-Ing. Astrid Tschann) (Ort, Datum)	i.V. (Idel.-Ing. Katharina Metzner) (Ort, Datum)
Sachgebietsleitung Planung & Projektierung	Abteilungsleitung Mobilität
i.A. (Idel.-Ing. Markus Wiest) (Ort, Datum)	i.A. (Idel.-Ing. Astrid Samara) (Ort, Datum)
Stadt Darmstadt, Umweltamt Abteilungsleitung	Projektleitung
i.V. (Idel.-Biol. Karin Lübb) (Ort, Datum)	i.A. (Idel.-Ing. Diana Richter) (Ort, Datum)
Stadt Darmstadt, Grünflächenamt Abteilungsleitung	Abteilung Planung
i.V. (Idel.-Ing. Anke Besch) (Ort, Datum)	i.A. (Idel.-Ing. Renä Kutschera MS) (Ort, Datum)



Legende Planung

	Schottergleis		Fahrbahn
	Asphaltgleis		Mulde
	Pflastergleis		Damm
	Grüngleis		Einschnitt
	Schotter- oder Grüngleis		Parkplatz
	Bahnsteig		Grünfläche/ Rasengitter
	Gehweg		Stützwall
	Geh-/Radweg		Grundstückseigentum Stadt Darmstadt
	Radweg		Fremdplanung (nachrichtlich)
	Grundstückszufahrten		B-Plan Verkehrskorridor
	Haltestelle		B-Plan Straßenbahnkorridor
	Strassenbahn/Bus		B-Plan Baugrenze
	Abbruch		B-Plan Baulinie



1	2	3
---	---	---

Lagestatus 100

Nr.	Art der Änderung	Datum	Zeichen

HEAG MOBILO HEAG mobilo GmbH
 Straßenbahnnetz
 Klappacher Straße 172
 64285 Darmstadt

Wissenschaftsstadt Darmstadt der Magistrat Mobilitätsamt

Schüler-Plan		Datum	Name
	Ingenieurgesellschaft mbH Lindendamm 11 Tel. 069 98 88 510 60334 Frankfurt am Main Fax. 069 98 88 57 08	bearb. 04/2021	Wiesler
	DB Engineering & Consulting GmbH Ragnan Deutschland Mitte Hauptstraße 52 60329 Frankfurt am Main	gez. 04/2021	Lampe
		geprüft 04/2021	Josenhans
Raum für Registratur/Ordnung			

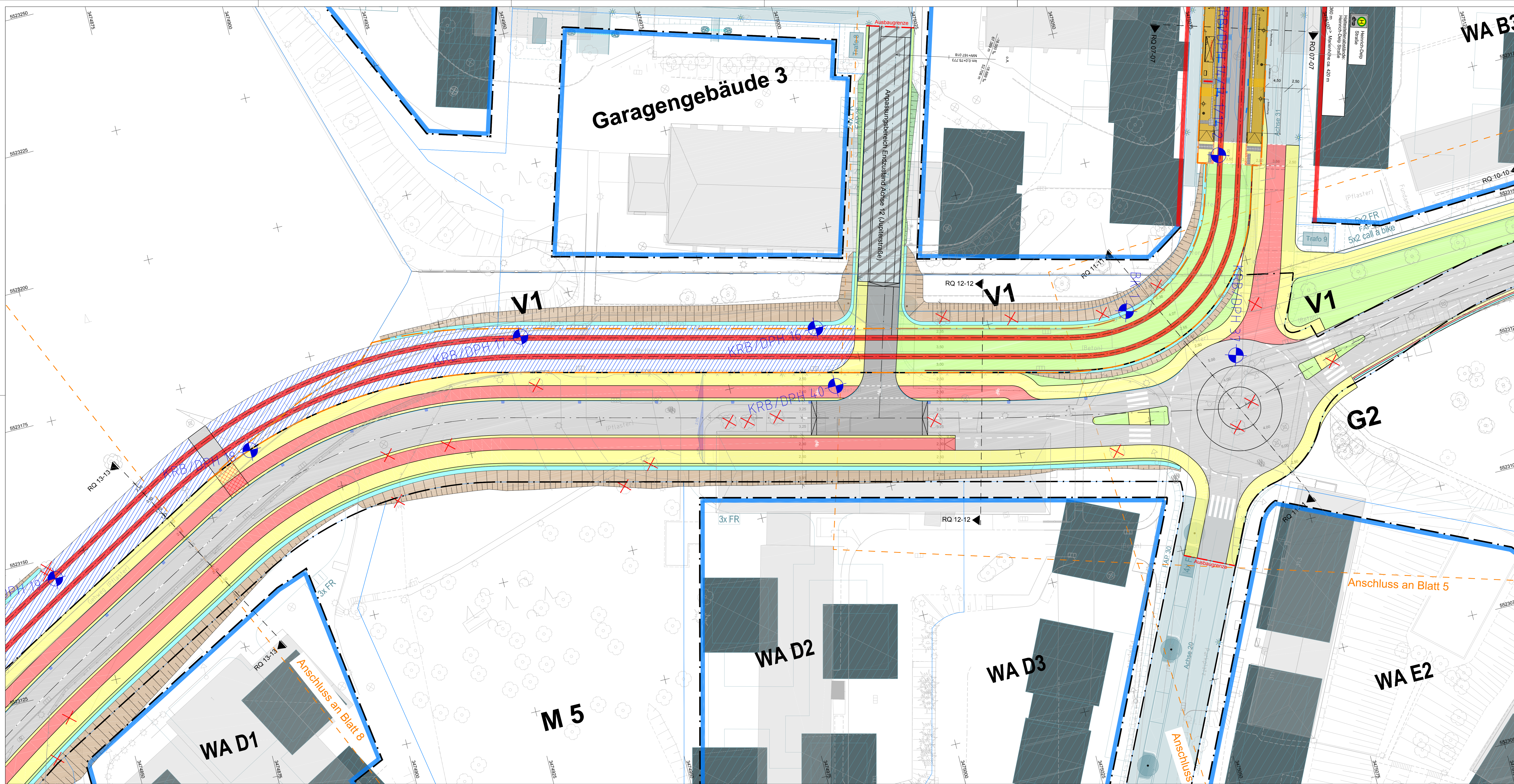
Erkundungsprogramm

Ortslage : Darmstadt	Bezeichnung der Unterlage: Lage- und Anschlussplan
Straße : Cooperstraße Ost	
Haltestelle :	

Projekt-Nr.:	Unterlagen-Nr.: 2.1	Maßstab: 1:250
--------------	---------------------	----------------


Anbindung Ludwigshöhviertel

HEAG mobilo GmbH Abteilungsleitung Straßenbahnnetz	Stadt Darmstadt, Mobilitätsamt Amtsleitung
i.V. (Dipl.-Ing. Astrid Tschann) (Ort, Datum)	i.V. (Dipl.-Ing. Katharina Metzger) (Ort, Datum)
Sachgebietsleitung Planung & Projektierung	Abteilungsleitung Mobilität
i.A. (Dipl.-Ing. Markus Klein) (Ort, Datum)	i.A. (Dipl.-Ing. Astrid Samaa) (Ort, Datum)
Stadt Darmstadt, Umweltamt Amtsleitung	Projektleitung
i.V. (Dipl.-Biol. Karin Lübber) (Ort, Datum)	i.A. (Dipl.-Ing. Diana Richter) (Ort, Datum)
Stadt Darmstadt, Grünflächenamt Amtsleitung	Abteilung Planung
i.V. (Dipl.-Ing. Anke Bosch) (Ort, Datum)	i.A. (Dipl.-Ing. René Kutschera M.Sc.) (Ort, Datum)



Legende Planung

	Schottergleis		Fahrbahn
	Asphaltgleis		Mulde
	Pflastergleis		Damm
	Grünleis		Einschnitt
	Schotter- oder Grünleis		Parkplatz
	Bahnsteig		Grünfläche/ Rasengitter
	Gehweg		Stützwand
	Geh-/Radweg		Grundstückseigentum Stadt Darmstadt
	Radweg		Fremdplanung (nachrichtlich)
	Grundstückszufahrten		B-Plan Verkehrskorridor
	Haltestelle Strassenbahn/Bus		B-Plan Straßenbahnkorridor
	Abbruch		B-Plan Baugrenze
			B-Plan Baulinie



Lagestatus 100

Nr.	Art der Änderung	Datum	Zeichen

HEAG MOBILO HEAG mobilo GmbH
 Straßenbahnnetz
 Klappacher Straße 172
 64285 Darmstadt

Wissenschaftsstadt Darmstadt der Magistrat der Mobilitätsamt

Schüler-Plan		Datum	Name
bearb.		04/2021	Wiesler
gez.		04/2021	Lampe
geprüft		04/2021	Josenhans

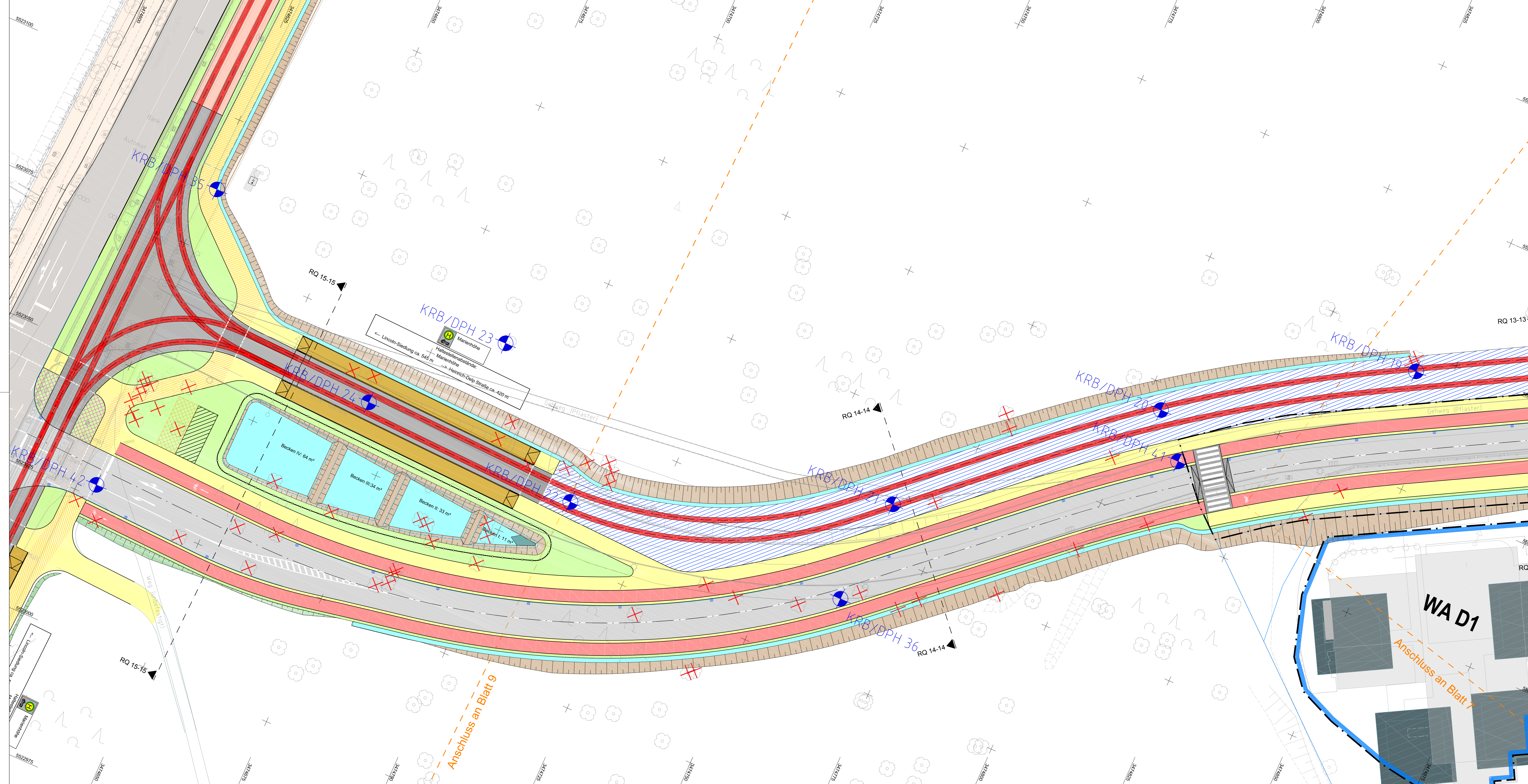
DB Engineering & Consulting GmbH
 Raum für Registratur/Ordnung

Erkundungsprogramm

Ortslage : Darmstadt	Bezeichnung der Unterlage: Lage- und Anschlussplan
Straße : Cooperstraße West	
Haltestelle : Jefferson-Straße	
Projekt-Nr.: Unterlagen-Nr.: 2.1 Maßstab: 1:250	

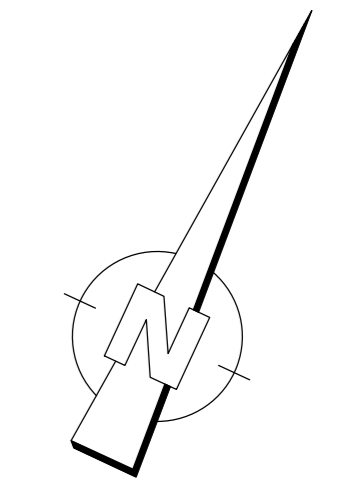
Anbindung Ludwigshöviertel

HEAG mobilo GmbH Abteilungsleitung Straßenbahnnetz	Stadt Darmstadt, Mobilitätsamt Amtsleitung
i.V. (Dipl.-Ing. Astrid Tschann)	i.V. (Dipl.-Ing. Katharina Merz)
Sachgebiet/Planung & Projektierung	Abteilungsleitung Mobilität
i.A. (Dipl.-Ing. Markus Kiesel)	i.A. (Dipl.-Ing. Astrid Samant)
Stadt Darmstadt, Umweltamt Amtsleitung	Projektleitung
i.V. (Dipl.-Biol. Karin Lübbel)	i.A. (Dipl.-Ing. Diana Richter)
Stadt Darmstadt, Grünflächenamt Amtsleitung	Abteilung Planung
i.V. (Dipl.-Ing. Anke Böschl)	i.A. (Dipl.-Ing. René Kutschera MSol)



Legende Planung

	Schottergleis		Fahrbahn
	Asphaltgleis		Mulde
	Pflastergleis		Damm
	Grüngleis		Einschnitt
	Schotter- / oder Grüngleis		Parkplatz
	Bahnsteig		Grünfläche/ Rasengitter
	Gehweg		Stützwand
	Geh-/Radweg		Grundstückseigentum Stadt Darmstadt
	Radweg		Fremdplanung (nachrichtlich)
	Grundstückszufahrten		B-Plan Verkehrskorridor
	Haltestelle Strassenbahn/Bus		B-Plan Straßenbahnkorridor
	Abbruch		B-Plan Baugrenze
			B-Plan Baulinie



1	2	3
---	---	---

Lagestatus 100

Nr.	Art der Änderung	Datum	Zeichen

HEAG mobilo GmbH
 Straßenbahnnetz
 Klappacher Straße 172
 64285 Darmstadt

Wissenschaftsstadt
 Darmstadt
 der Magistrat
 Mobilitätsamt

Schüler-Plan		Datum	Name
bearb.	04/2021	Wiesler	
gez.	04/2021	Lampe	
geprüft	04/2021	Josenhans	

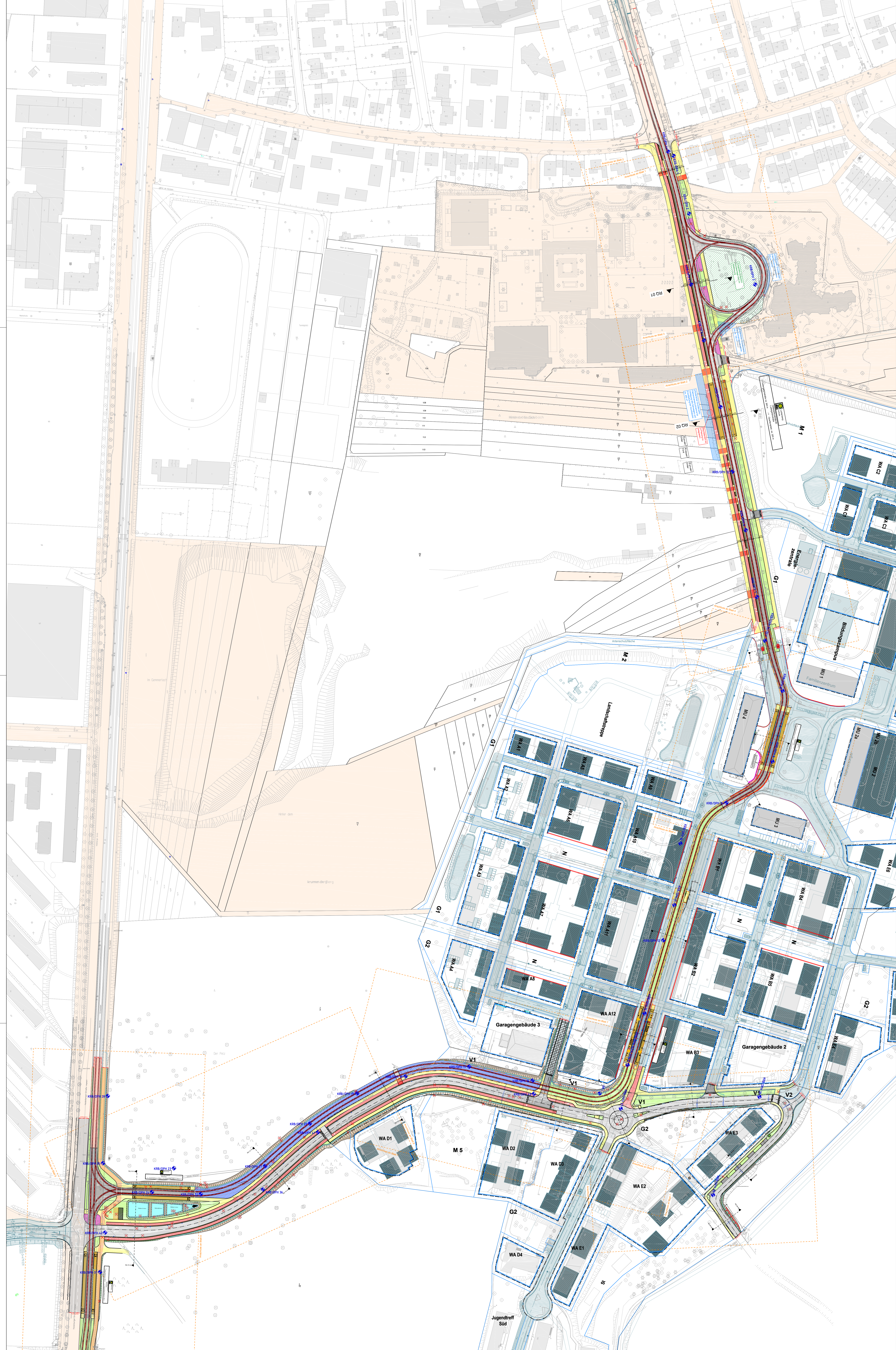
Raum für Registratur/Ordnung

Erkundungsprogramm

Ortslage : Darmstadt	Bezeichnung der Unterlage: Lage- und Aufschlussplan
Straße : Cooperstraße West	
Haltestelle : Marienhöhe	
Projekt-Nr.: Unterlagen-Nr.: 2.1	Maßstab: 1:250

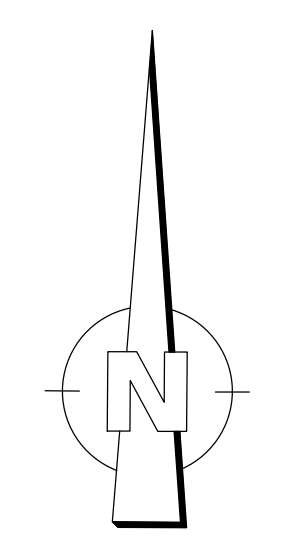
Anbindung Ludwigshöviertel

HEAG mobilo GmbH Abteilungsleitung Straßenbahnnetz	Stadt Darmstadt, Mobilitätsamt Amtsleitung
i.V. (Dipl.-Ing. Astrid Tschann) (Ort, Datum)	i.V. (Dipl.-Ing. Katharina Merckel) (Ort, Datum)
Sachgebietsleitung Planung & Projektierung	Abteilungsleitung Mobilität
i.A. (Dipl.-Ing. Markus Kiesel) (Ort, Datum)	i.A. (Dipl.-Ing. Astrid Samant) (Ort, Datum)
Stadt Darmstadt, Umweltamt Amtsleitung	Projektleitung
i.V. (Dipl.-Biol. Karin Lübbe) (Ort, Datum)	i.A. (Dipl.-Ing. Diana Richter) (Ort, Datum)
Stadt Darmstadt, Grünflächenamt Amtsleitung	Abteilung Planung
i.V. (Dipl.-Ing. Anke Böschl) (Ort, Datum)	i.A. (Dipl.-Ing. René Kutschera MSd) (Ort, Datum)



Legende Planung

	Schottergleis		Fahrbahn
	Asphaltgleis		Mulde
	Pflastergleis		Damm
	Grüngleis		Einschnitt
	Schotter- / oder Grüngleis		Parkplatz
	Bahnsteig		Grünfläche/ Rasengitter
	Gehweg		Sütwand
	Geh-/Radweg		Grundstückseigentum Stadt Darmstadt
	Radweg		Fremdplanung (nachrichtlich)
	Grundstückzufahrten		B-Plan Verkehrskorridor
	Haltestelle		B-Plan Straßenbahnkorridor
	Strassenbahn/Bus		B-Plan Baugrenze
	Abbruch		B-Plan Baulinie



1	2	3
Lagestatus 100		

Nr.	Art der Änderung	Datum	Zeichen

HEAG MOBILO HEAG mobilo GmbH
 Klappacher Straße 172
 64285 Darmstadt

Wissenschaftsstadt Darmstadt der Magistrat Mobilitätsamt

	bearb.	14.04.2021	AGR/Buc
	gez.	14.04.2021	AGR/Buc
	geprüft	14.04.2021	nt/pog
Raum für Registratur/Ordnung			

Erkundungsprogramm

Ortslage	: Darmstadt	Bezeichnung der Unterlage:	Übersichtslageplan Oberflächen Verkehrsanlagen
Straße	: Cooperstraße/Ludwigshöhstraße		
Haltestelle	: Paul-Wagner-Str bis Heidelberger Str		
Projekt-Nr.:	Unterlagen-Nr.: 3.1	Mastab:	1:1000

Anbindung Ludwigshöhviertel

HEAG mobilo GmbH Abteilungsleitung Straßenbahnnetz	Stadtl. Darmstadt, Mobilitätsamt Abteilungsleitung
(Bsp.-Ing. Astrid Tschandl) (Bstl., Datum)	(Bsp.-Ing. Katharina Petrusik) (Bstl., Datum)
Sachgebietsteilung Planung & Projektierung	Abteilungsleitung Mobilität
i.A. (Bsp.-Ing. Markus Kiesel) (Bstl., Datum)	(Bsp.-Ing. Astrid Savanik) (Bstl., Datum)
Stadt Darmstadt, Umweltamt Abteilungsleitung	Abteilung Planung
i.V. (Bsp.-Bstl. Karin Löffel) (Bstl., Datum)	(Bsp.-Ing. Dana Richter) (Bstl., Datum)
Stadt Darmstadt, Grünflächenamt Abteilungsleitung	(Bsp.-Ing. René Katscherer HSI) (Bstl., Datum)
i.V. (Bsp.-Ing. Anke Bouch) (Bstl., Datum)	