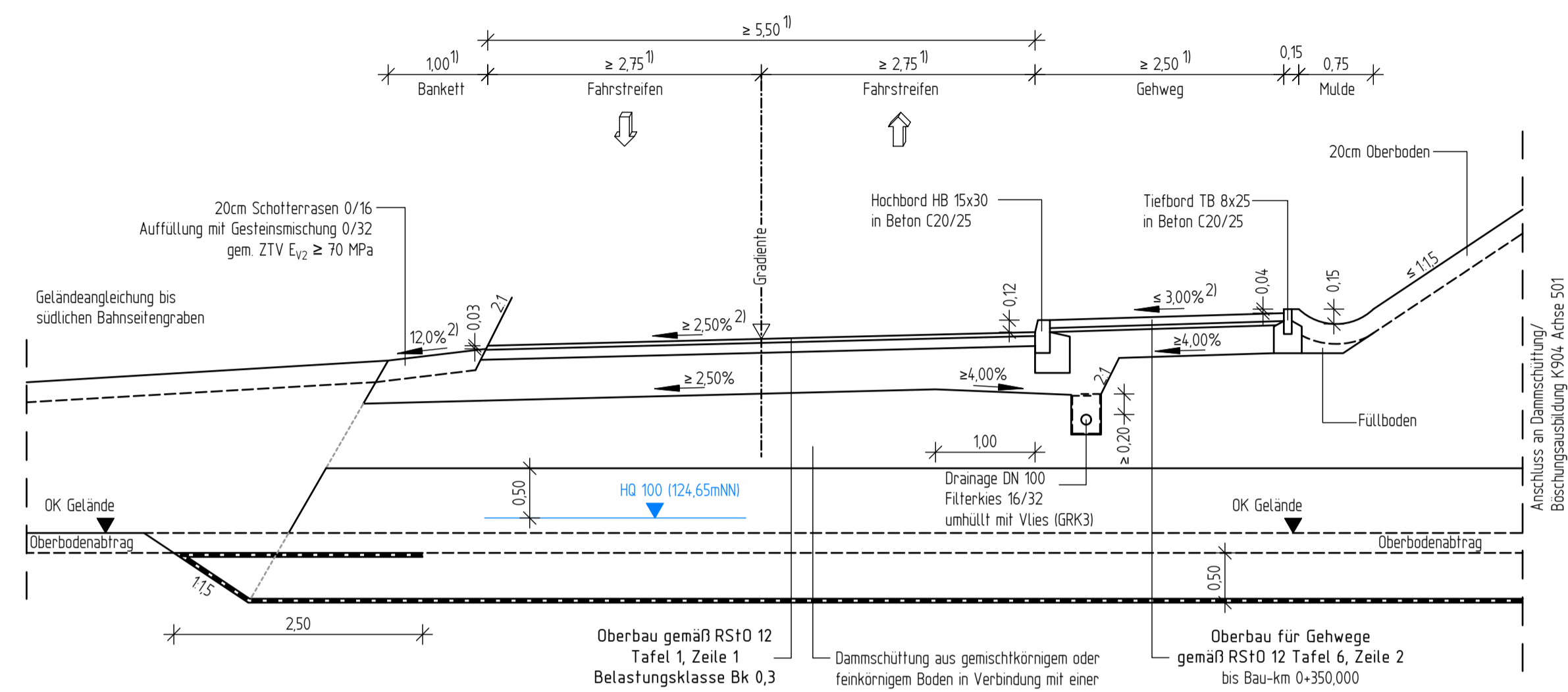
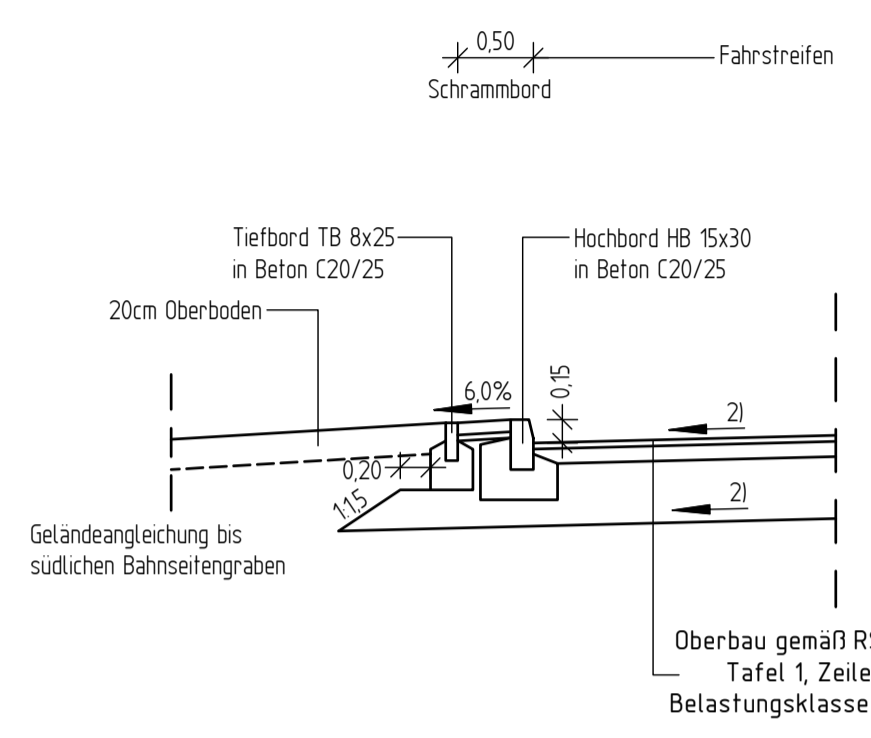


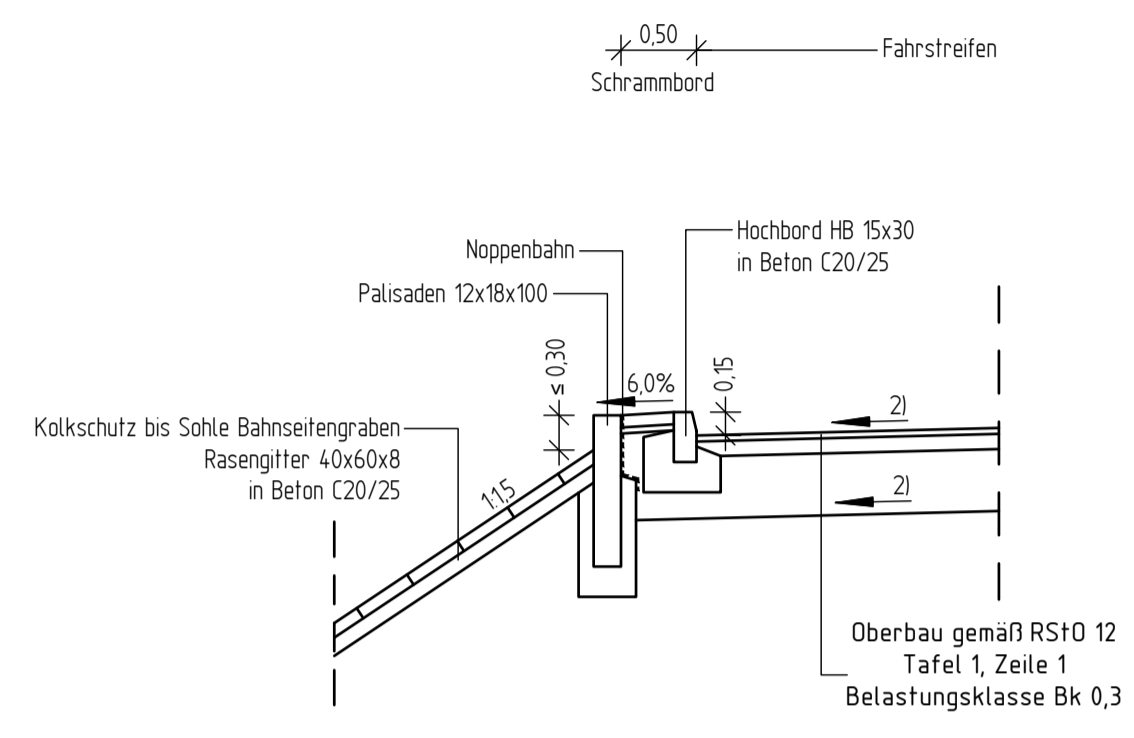
Straßenquerschnitt Bahnstraße/ Ladestraße
von Bau-km 0+000,000 bis Bau-km 0+250,000 (Achse 15)



Detail Schrammbord (Bauwerkspfeiler)
von Bau-km 0+071,000 bis Bau-km 0+090,000 (Achse 15)



Detail Schrammbord (Bahnseitengraben)
von Bau-km 0+090,000 bis Bau-km 0+150,000 (Achse 15)



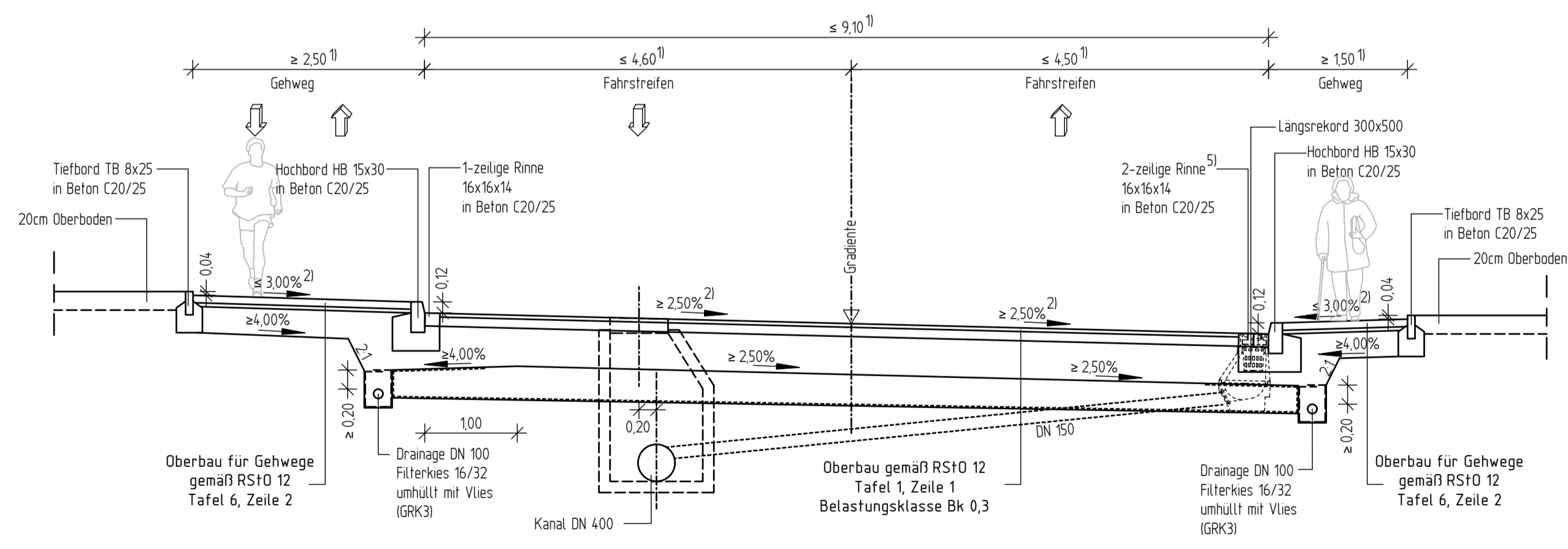
Dammaufbau gemäß Bodengulachten

Dammhöhe >150m
Basisschüttung nach Oberbodenabtrag mit 50cm aus wasserunempfindlichem, steinigem, gebrochenem, verwitterungsbeständigem Material der abgestuften Körnung 0/200 - 0/250 mit einem Feinkornanteil < 0,063mm von max 5% Geotextil (GRK3) quer zur Fahrbahn, Überlappung ≥0,50m weitere Dammaufbau mit o.g. Material bis 0,50m über HQ 100 (124.65 mN)

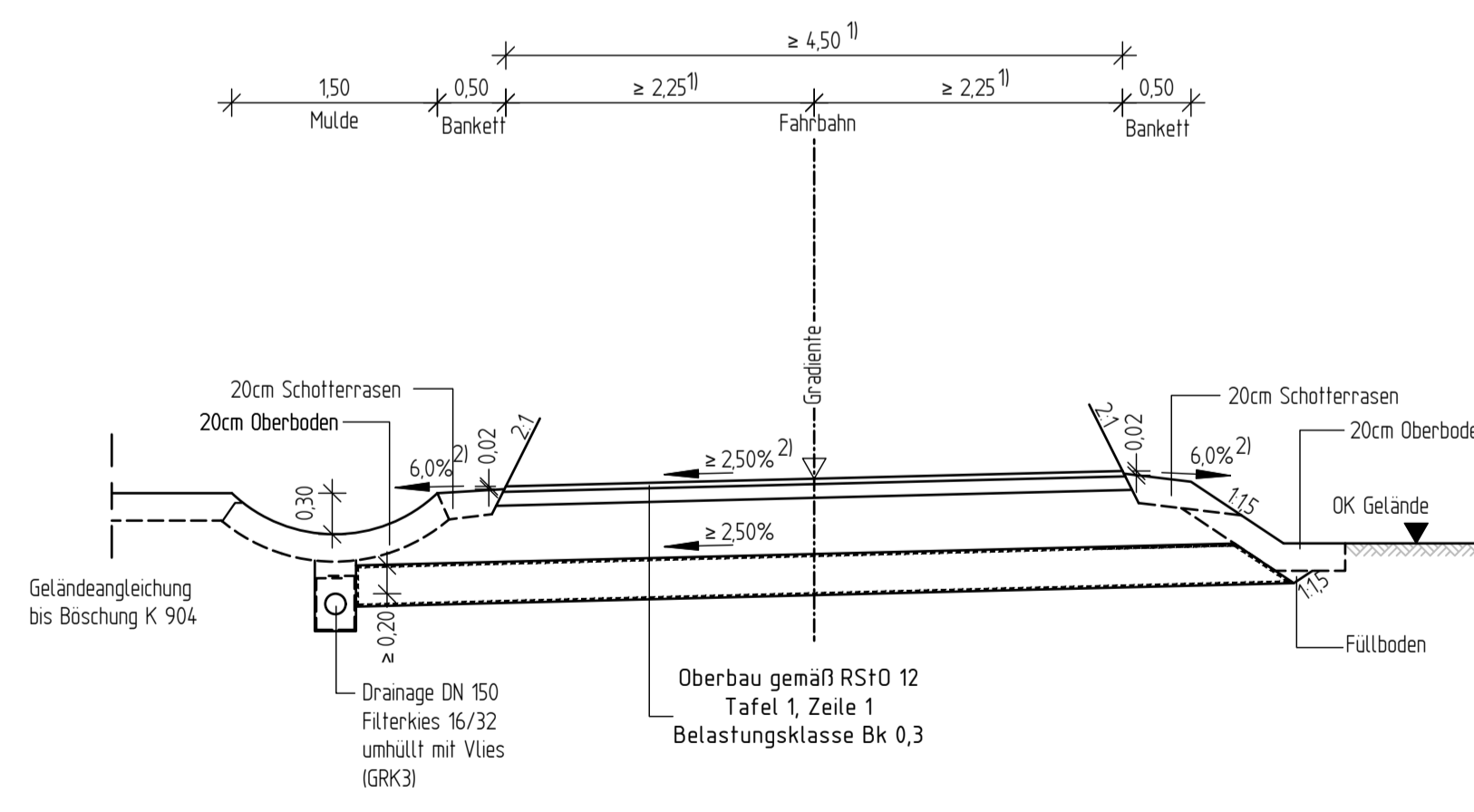
Dammhöhe <150m
Bodenaustausch mittels vorgenanntem Material auf Geotextil (GRK3), sodass ein tragfähiger Gesamtaufbau von min. 150m entsteht

Nach Erreichen der Dammschütthöhe von 150m, ist nach jedem weiteren Meter Dammaufbau eine Schüttpause von 3 Wochen einzuhalten.

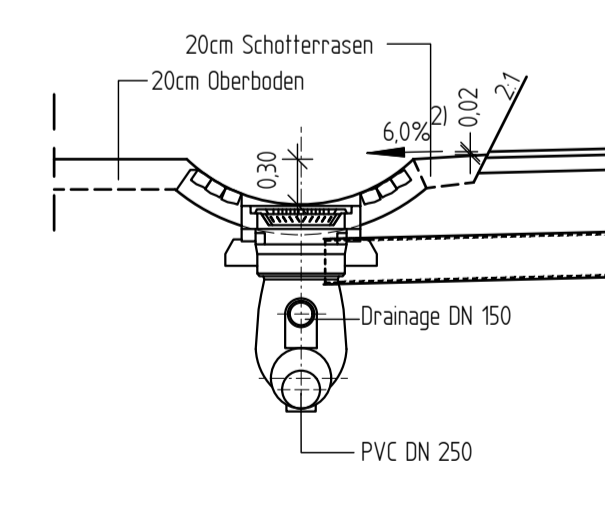
Straßenquerschnitt Verbindung K904 - Liebloser Straße zur Bahn-/ Ladestraße
von Bau-km 0+005,836 bis Bau-km 0+025,869 (Achse 530)



Straßenquerschnitt rückwärtige Anbindung Feuerwehr (FW 3)
von Bau-km 0+005,180 bis Bau-km 0+109,500 (Achse 535)



Detail Huckepackleitung
von Bau-km 0+020,062 bis Bau-km 0+048,000 DN 250/150



- 1) Breite siehe Lageplan
- 2) Querneigung siehe Lageplan
- 5) Pendelrinne Bau-km 0+012,918 bis Bau-km 0+018,711

Nr.	Art der Änderung	Datum	Zeichen

Battenberg & Koch GbR W. und S. Battenberg, T. Brechtel Planungs- und Bauleitungsbüro VERKEHRS-, TIEF- UND WASSERBAU Neumarkt 11 36251 Bad Hersfeld Tel. 06621/7964810 Fax. 06621/7964819	Datum 11/2022	Zeichen Künzel
	bearbeitet 11/2022	gezeichnet Menzel
04/2023 gez. Zander	Rev.-Nummer: 0704017 / 3 / 14.2 / 4 / A	

Hessen Mobil Straßen- und Verkehrsmanagement HIESSEN	Datum 11/2022	Zeichen Künzel
	bearbeitet 11/2022	gezeichnet Menzel
geprüft 04/2023	Rev.-Nummer: 0704017 / 3 / 14.2 / 4 / A	

FESTSTELLUNGSENTWURF

Straße: K 904 K 904 zw. NK 5820 019 u. NK 5720 066 Stat. 0,000 - 0,655 K 862 zw. NK 5820 044 u. NK 5820 019 Stat. 0,887 - 0,986 und zw. NK 5820 019 u. NK 5820 064 Stat. 0,000 - 0,035 Hessen ID: 25434	Unterlage / Blatt-Nr.: 14.2 / 4 Straßenquerschnitt Bahn-/Ladestraße Maßstab: 1:50
---	---

K 904 Bahnübergangsbesichtigung in Gelnhäusen/Hailer - Meerholz von Bau-km 0+007.313 bis Bau-km 0+875.000	
Aufgestellt: Gelnhäusen, den 25.04.2023 Hessen Mobil -Fachdezernat Planung Mittelhessen-	
i.A. WeiB Fachdezernatsleitung	