

Straße/Abschnittsnummer/Station:

K 904 zw. NK 5820 019 u. NK 5720 066 Stat. 0,000 - 0,655
K 862 zw. NK 5820 044 u. NK 5820 019 Stat. 0,887 - 0,986
und zw. NK 5820 019 u. NK 5820 064 Stat. 0,000 - 0,035

HESSEN



K 904

Bahnübergangsbeseitigung in Gelnhausen/Hailer-Meerholz

Hessen – ID: 25434

FESTSTELLUNGSENTWURF

-Teil C-

Untersuchungen, weitere Pläne, Skizzen

17.3: Schalltechnische Untersuchung (Baulärm)

Aufgestellt:
Gelnhausen, den [25.04.2023](#)
Hessen Mobil -Fachdezernat Planung Mittelhessen-

i.A. *Weiß*

Fachdezernatsleitung

Schalltechnische Untersuchung

BAUVORHABEN:	Neubau Omega-Brücke K904 in Hailer-Meerholz
UMFANG:	Ermittlung und Beurteilung der aus dem Baubetrieb resultierenden Geräuschemissionen
AUFTRAGGEBER	Hessen Mobil Straßen- und Verkehrsmanagement Gelnhausen Dezernat Planung Mittelhessen Fachbereich Technische Planung Gelnhausen Gutenbergstr. 2-4 63571 Gelnhausen
BEARBEITUNG:	KREBS+KIEFER Ingenieure GmbH Heinrich-Hertz-Straße 2 64295 Darmstadt T 06151 885-383 F 06151 885-220
AKTENZEICHEN:	20210635-ABS-1
DATUM:	Darmstadt, 03.02.2022

Dieser Bericht umfasst 37 Seiten und 8 Anhänge mit insgesamt 759 Seiten.

Dieser Bericht ist nur für den Gebrauch des Auftraggebers im Zusammenhang mit dem oben genannten Planvorhaben bestimmt. Eine darüberhinausgehende Verwendung, vor allem durch Dritte, unterliegt dem Schutz des Urheberrechts gemäß UrhG.

Inhaltsverzeichnis

1	Sachverhalt und Aufgabenstellung	5
2	Bearbeitungsgrundlagen	6
3	Anforderungen	8
3.1	Sachlicher Geltungsbereich und Begriffsdefinition	8
3.2	Immissionsrichtwerte für den Beurteilungspegel	8
3.3	Anrechnung der schalltechnischen Vorbelastung	10
3.4	Immissionsrichtwerte für Spitzenpegel	11
3.5	Schutzbedürftige Nutzungen im Umfeld	12
3.6	Maßnahmen zur Minderung von Baulärm	12
4	Arbeitsgrundsätze und Vorgehensweise	13
5	Beschreibung des Baustellenbetriebs	14
6	Untersuchungsergebnisse	17
6.1	Emissionen	17
6.1.1	Baustelleneinrichtungsfläche	17
6.1.2	LKW-Fahrten	18
6.1.3	Bauarbeiten im Nachtzeitraum	18
6.2	Immissionen	19
6.2.1	Bauphase 2 (nur Tag)	19
6.2.2	Bauphase 3 (nur Tag)	20
6.2.3	Bauphase 4 (nur Tag)	21
6.2.4	Bauphase 5 (nur Tag)	22
6.2.5	Bauphase 6.1 (Tag / Nacht)	23
6.2.6	Bauphase 6.2 (Tag / Nacht)	25
6.2.7	Bauphase 6.3 (Tag / Nacht)	26
6.2.8	Bauphase 6.4 (nur Tag)	27
6.2.9	Bauphase 6.5 (nur Tag)	28

7	Vermeidungsmaßnahmen	30
7.1	Schallschutz	30
7.1.1	Schallschirme	30
7.1.2	Lärmarme Bauverfahren und Baumaschinen	30
7.1.3	Beschränkung der Betriebszeiten	31
7.1.4	Information von Betroffenen	31
7.1.5	Entschädigungsregelung Außenbereich	31
7.1.6	Passiver Schallschutz für den Innenbereich (Baumaßnahmen am Tag)	32
7.1.7	Anspruch auf Hotelaufenthalt (Baumaßnahmen in der Nacht)	33
8	Zusammenfassung	34
9	Abschließende Bemerkungen	36

Tabellenverzeichnis

Tabelle 1:	Immissionsrichtwerte gemäß AVV Baulärm	9
Tabelle 2:	Zuordnung Lastfälle zu lärmintensivsten Bauphasen	16
Tabelle 3:	In Lastphasen gegliederte Emissionen der Bautätigkeiten	17

Anhänge

Anhang 1	Übersichtsplan
Anhang 2	Geräuschemissionen
Anhang 3	Ermittlung der Vorbelastung
Anhang 4	Einzelpunktberechnungen zur Überprüfung der Auslösewerte
Anhang 5	Kombinierte Schallimmissionspläne und Konfliktkarten
Anhang 6	Entschädigungen für den Außenbereich
Anhang 7	Passiver Schallschutz
Anhang 8	Anspruch auf Hotelaufenthalt

Abkürzungsverzeichnis

AVV Baulärm	Allgemeine Verwaltungsvorschrift zum Schutz gegen Baulärm
BImSchG	Bundes-Immissionsschutzgesetz
BImSchV	Verordnung zum Bundes-Immissionsschutzgesetz
dB(A)	Dezibel (A-bewertet)
ΔL	Pegeldifferenz [dB(A)]
EÜ	Eisenbahnüberführung
GE	Gebiete in denen vorwiegend gewerbliche Anlagen untergebracht sind
IP	Immissionspunkt
IRW	Immissionsrichtwert [dB(A)]
IRW_{AVV}	Immissionsrichtwert nach den Angaben der AVV Baulärm [dB(A)]
L_r	Beurteilungspegel [dB(A)]
L_{WA}	Schallleistungspegel [dB(A)]
L''_{WA}	flächenbezogener Schallleistungspegel [dB(A)]
$L_{WAF\ max}$	Maximaler Schallleistungspegel (Spitzenpegel) [dB(A)]
$L''_{WA, Tag}$	flächenbezogener Schallleistungspegel am Tag [dB(A)]
MI	Gebiete in denen weder vorwiegend Wohnungen noch vorwiegend Anlagen untergebracht sind
T_R	Arbeitszeitraum [h]
WA	Gebiete in denen vorwiegend Wohnnutzungen untergebracht sind

1 Sachverhalt und Aufgabenstellung

Die Omega-Brücke soll anstatt des höhengleichen Bahnübergangs an der K904 westlich des Bahnhofs Hailer-Meerholz errichtet werden. Des Weiteren sollen Straße- und Kanalarbeiten vom Bahnübergang bis zur Einmündung Hanauer Landstraße bzw. Gelnhäuser Straße erfolgen.

Da sich im nahen Umfeld der geplanten Baumaßnahmen schutzbedürftige Nutzungen, wie Wohnbebauung, befinden, kann nicht ausgeschlossen werden, dass während des Baubetriebs belästigende Geräuscheinwirkungen auftreten werden. In der vorliegenden Untersuchung werden daher die Einwirkungen des Baubetriebs auf die vorhandene schutzbedürftige Nutzung quantifiziert und beurteilt. Hierzu werden die aus Sicht des Schallschutzes relevanten Bautätigkeiten untersucht. Die zu erwartenden Beurteilungspegel werden mit den Immissionsrichtwerten gemäß AVV Baulärm verglichen. Sofern erhebliche Belästigungen durch Baulärm nicht ausgeschlossen werden können, sind geeignete Vorsorgemaßnahmen unter Berücksichtigung des Angemessenheitsgrundsatzes und des Standes der Technik zu treffen. Diese umfassen sowohl technische als auch organisatorische Maßnahmen zur Vermeidung von Lärm.

2 Bearbeitungsgrundlagen

Der durchgeführten schalltechnischen Untersuchung liegen die folgenden Gesetze, Verordnungen, Richtlinien, Planunterlagen und Schriftsätze zu Grunde:

- /1/ Gesetz zum Schutz vor schädlichen Umwelteinwirkungen durch Luftverunreinigung, Geräusche, Erschütterungen und ähnliche Vorgänge (Bundes-Immissionsschutzgesetz – BImSchG) in der aktuell gültigen Fassung
- /2/ Allgemeine Verwaltungsvorschrift zum Schutz gegen Baulärm – Geräuschimmissionen – vom 19. August 1970 (Beilage zum BAnz Nr.160 vom 01. September 1970)
- /3/ Geräte- und Maschinenlärmschutzverordnung – 32. BImSchV vom 29. August 2002, geändert durch Artikel 83 der Verordnung vom 31.08.2015
- /4/ DIN ISO 9613-2 „Akustik – Dämpfung des Schalls bei der Ausbreitung im Freien, Teil 2: Allgemeines Berechnungsverfahren“, Oktober 1999
- /5/ Technischer Bericht zur Untersuchung der Geräuschemissionen von Baumaschinen, Heft Nr. 247, Hessische Landesanstalt für Umwelt, Ausgabe Dezember 1997
- /6/ Technischer Bericht zur Untersuchung der Geräuschemissionen von Baumaschinen, Heft Nr. 2, Hessisches Landesamt für Umwelt und Geologie, Ausgabe 2004
- /7/ Umwelt-Leitfaden zur eisenbahnrechtlichen Planfeststellung und Plangenehmigung sowie für Magnetschwebbahnen, Teil VI – Schutz vor Schallimmissionen aus Schienenverkehr, Eisenbahn-Bundesamt, Fachstelle Umwelt, Stand Dezember 2012
- /8/ Beschluss des Bundesverwaltungsgerichtes (BVerwG) vom 10. Juli 2012; Aktenzeichen 7 A 11.11
- /9/ 16. Verordnung zur Durchführung des Bundesimmissionsschutzgesetzes (Verkehrslärmschutzverordnung – 16. BImSchV) vom 12. Juni 1990, geändert durch Artikel 1 der Verordnung vom 18. Dezember 2014 (BGBl. I S. 2269)
- /10/ Anlage 2 zu §4 der 16. Verordnung zur Durchführung des Bundes-Immissionsschutzgesetzes (Verkehrslärmschutzverordnung – 16. BImSchV) vom 18. Dezember 2014
- /11/ Richtlinie für den Lärmschutz an Straßen, RLS 90, Ausgabe 1990
- /12/ Daten zum Soundplan-Modell inklusive LoD1 und Höhendaten, zur Verfügung gestellt von Hr. Schmatz, Hessen Mobil. Stand 23.07.2021

- /13/ Daten zum Soundplan-Modell insb. Verkehrsdaten Analysenullfall 2019, zur Verfügung gestellt von Hr. Schmatz, Hessen Mobil, Stand 15.09.2021
- /14/ Ist-Zugzahlen Bahnstrecken 3600/3677 KW 15/2018, zur Verfügung gestellt von DB Netz AG, erhalten am 29.06.2020
- /15/ Plandaten zum Bauphasenkonzept von Battenberg & Koch GbR, Stand Januar 2021
- /16/ Plandaten zum Lageplänen der Verkehrsanlagen von Battenberg & Koch GbR, Stand 04.10.2021
- /17/ Ablaufpläne DB und Bauwerk „SÜ K904“ von Hessen Mobil, Stand 04.11.2021
- /18/ Erläuterungsbericht zum Bauwerksentwurf von Hessen Mobil, Stand 15.12.2017
- /19/ Informationen zur „Festlegung von Maßnahmen und Ansprüchen bzgl. Baulärm in der Planfeststellung“ von Hessen Mobil, erhalten am 08.09.2021

3 Anforderungen

3.1 Sachlicher Geltungsbereich und Begriffsdefinition

Die Rechtsgrundlage zur Beurteilung von Baulärm stellt das Bundes-Immissionsschutzgesetz (**BImSchG**) /1/ dar. Baustellen, Baulagerplätze und Baumaschinen sind im Allgemeinen als nicht genehmigungsbedürftige Anlagen im Sinne des **§ 3 (5) BImSchG** einzustufen. Beim Betrieb derartiger Anlagen muss der Anlagenbetreiber gemäß **§ 22 (1)** Nr. 1 und 2 **BImSchG** sicherstellen, dass

- schädliche Umwelteinwirkungen **verhindert** werden, die nach dem Stand der Technik vermeidbar sind und das
- nach dem Stand der Technik **unvermeidbare** schädliche Umwelteinwirkungen auf ein **Mindestmaß** beschränkt werden.

Ob bei dem Betrieb einer Baustelle schädliche Umwelteinwirkungen durch Geräusche entstehen, wird nach der Allgemeinen Verwaltungsvorschrift zum Schutz gegen Baulärm – Geräuschimmissionen (**AVV Baulärm /2/**) beurteilt.

Hierin sind **Baustellen** als Bereiche definiert, auf denen Baumaschinen zur Durchführung von Bauarbeiten zum Einsatz kommen, einschließlich der Plätze, auf denen Baumaschinen zur Herstellung von Bauteilen und zur Aufbereitung von Baumaterial für bestimmte Bauvorhaben betrieben werden. Geräuschimmissionen im Sinne der **AVV Baulärm /2/** sind auf Menschen einwirkende Geräusche, die durch Baumaschinen auf einer Baustelle hervorgerufen werden.

3.2 Immissionsrichtwerte für den Beurteilungspegel

Die **AVV Baulärm /2/** nennt unter Ziffer 3 Immissionsrichtwerte in Abhängigkeit von Gebietsnutzungen. Die Immissionsrichtwerte finden sich in **Tabelle 1**.

Die angegebenen Immissionsrichtwerte (**IRW**) sind Richtwerte für den Beurteilungspegel. Sie beziehen sich auf Messpositionen vor Gebäuden, konkret auf Messpositionen 0,5 m vor dem geöffneten Fenster des am stärksten von Baulärm betroffenen Raumes. Für die Ermittlung der Beurteilungspegel ist die tatsächliche Einwirkungsdauer der einzelnen Geräusche mit den in **Tabelle 2** angegebenen Abschlägen zu berücksichtigen.

Es gelten die Beurteilungszeiten

- tags (07.00 Uhr bis 20.00 Uhr): **T_r = 13 h,**
- nachts (20.00 Uhr bis 07.00 Uhr): **T_r = 11 h.**

Bei der Ermittlung des Beurteilungspegels ist die maßgebliche Größe der sogenannte Wirkpegel. Der Wirkpegel entspricht dem energetisch gemittelten Taktmaximalpegel mit einem Messtakt von 5 Sekunden. Im Taktmaximalpegel bzw. Wirkpegel findet die Impulshaltigkeit eines Geräusches besondere Berücksichtigung.

Zeile	Gebiete	Immissionsrichtwerte [dB(A)]	
		Tag	Nacht
1	Gebiete, in denen nur gewerbliche oder industrielle Anlagen und Wohnungen für Inhaber und Leiter der Betriebe sowie für Aufsichts- und Bereitschaftspersonen untergebracht sind	70	70
2	Gebiete, in denen vorwiegend gewerbliche Anlagen untergebracht sind	65	50
3	Gebiete mit gewerblichen Anlagen und Wohnungen, in denen weder vorwiegend gewerbliche Anlagen noch vorwiegend Wohnungen untergebracht sind	60	45
4	Gebiete, in denen vorwiegend Wohnungen untergebracht sind	55	40
5	Gebiete, in denen ausschließlich Wohnungen untergebracht sind	50	35
6	Kurzegebiete, Krankenhäuser und Pflegeanstalten	45	35

Tabelle 1: Immissionsrichtwerte gemäß AVV Baulärm

Durchschnittliche tägliche Betriebsdauer		Zeitkorrektur [dB(A)]
07.00 Uhr bis 20.00 Uhr	20.00 Uhr bis 07.00 Uhr	
bis 2 ½ h	bis 2 h	10
über 2 ½ h bis 8 h	über 2 h bis 6 h	5
über 8 h	über 6 h	0

Tabelle 2: Zeitkorrektur bei Ermittlung des Beurteilungspegels

3.3 Anrechnung der schalltechnischen Vorbelastung

Baustellen sind nach § 22 Bundes-Immissionsschutzgesetz so einzurichten und zu betreiben, dass von ihnen keine schädlichen Umwelteinwirkungen ausgehen, die nach dem Stand der Technik vermeidbar sind. Bei der Prüfung dieses Sachverhaltes sind die entsprechend der städtebaulichen Nutzung des Einwirkungsbereiches der Baustelle nach AVV Baulärm ermittelten Immissionsrichtwerte maßgebend. Da diese Immissionsrichtwerte jeweils nur auf die abstrakt bestimmte Schutzwürdigkeit von Gebieten abzielt, kommen Abweichungen von dem jeweils geltenden Immissionsrichtwert nach Tabelle 1 in Frage, wenn im konkreten Fall die Schutzwürdigkeit des Einwirkungsbereiches der Baustelle ausnahmsweise geringer zu bemessen ist als in den gebietsbezogen festgelegten Immissionsrichtwerten. Eine Abweichung von den Immissionsrichtwerten kann etwa dann in Betracht kommen, wenn im Einwirkungsbereich der Baustelle eine tatsächliche Lärmvorbelastung vorhanden ist, welche bereits über dem maßgeblichen Richtwert der AVV Baulärm liegt. Nach der Rechtsprechung des Bundesverwaltungsgerichts (Urteil vom 10 Juli 2012, AZ. 7 A 11.11) kann sich auch eine bestehende Vorbelastung aus dem öffentlichen Straßenverkehr schutzmindernd auswirken. Es sei folglich zulässig, die maßgeblichen Immissionsrichtwerte nach **AVV Baulärm /2/** wegen der im Einwirkungsbereich einer Baustelle vorhandenen tatsächlichen Vorbelastung durch Verkehrslärm zu erhöhen.

Neben der geplanten Omega Brücke westlich des Bahnhofes in Hailer-Meerholz befinden sich im unmittelbarem Umfeld der schutzwürdigen Nutzungen die Bahnstrecken 3600 und 3677 sowie die Kreisstraße K 904, die bei der Berechnung der Vorbelastung ebenfalls berücksichtigt werden müssen. Die Immissionen aus dem Schienen- sowie dem Straßenverkehr im Bereich der Omega Brücke sind gemäß der **Anlage 1 (RLS-19)** und **Anlage 2 zur 16.BImSchV (Schall03-2012) /10/** berechnet worden. Bei der Beurteilung der Einwirkungen durch Baulärm wird für jeden Immissionsbereich somit geprüft, ob eine signifikante Vorbelastung aus Verkehrslärm besteht und ob sich diese hier im Sinne der aktuellen Rechtsprechung schutzmindernd auswirkt.

Zur Berücksichtigung der Vorbelastung wird auf Basis der Immissionsrichtwerte der AVV Baulärm und der vorhandenen Vorbelastung ein sogenannter Auslösewert bestimmt. Nach **Abbildung 1** wird für jeden Immissionsort ein individueller projektspezifischer Auslösewert ermittelt:

Bestimmung Auslösewert
= Immissionsrichtwert nach 3.1 der AVV-Baulärm oder projektspezifischer Richtwert
[Vorbelastung – 3 dB(A) maximal 67 dB(A) / Tag bzw. 57 dB(A) / Nacht; aber:
projektspezifischer Richtwert + baubedingte Verkehrsbelastung ≤ 60 dB(A)/Nacht bzw.
70 dB(A)/Tag, Erhöhung von 0,1 dB(A) bereits relevant]

Abbildung 1: Bestimmung Auslösewert gemäß Vorgabe von Hessen mobil

Die ermittelten Werte durch die Vorbelastung an den einzelnen Gebäuden sind in **Anhang 3.1** tabellarisch aufgelistet.

3.4 Immissionsrichtwerte für Spitzenpegel

Beim Betrieb von Baumaschinen auf Baustellen werden in der Regel zeitlich schwankende Schalldruckpegel emittiert. Es können also auch einzelne Geräuschspitzen auftreten. Für den Tagzeitraum (07.00 Uhr bis 20.00 Uhr) werden diesbezüglich gemäß **AVV Baulärm** keine Anforderungen gestellt. Im Nachtzeitraum werden überwiegend lärmarme Arbeiten durchgeführt, so dass in der Zeit von 20:00 bis 7:00 Uhr keine Geräuschspitzen zu erwarten sind.

In Anbetracht des dargestellten Sachverhaltes, dass erheblich belästigende Geräuschimmissionen in der Nacht auch durch kurzzeitige Pegelspitzen hervorgerufen werden, ist es zielführend, diese Belange auch bei Erstellung von Schallimmissionsprognosen im Rahmen eines Genehmigungsverfahrens zu betrachten. Gleichwohl muss hierbei auch berücksichtigt werden, dass die Prognose von Spitzenpegeln, hervorgerufen durch Baustellen, mit erheblichen Unsicherheiten, d.h. mit deutlich größeren Unsicherheiten als bei der Ermittlung der Beurteilungspegel, behaftet ist. Daher ist es ausschließlich in den Fällen sinnvoll Spitzenpegel zu prognostizieren und zu beurteilen, in denen zu erwarten ist, dass potentielle Immissionskonflikte durch die Ermittlung der Beurteilungspegel nicht identifiziert werden können. Dies ist insbesondere dann zu erwarten, wenn die spezifischen Geräuschimmissionen lediglich kurzzeitig allerdings mit hoher Intensität auftreten. Der klassische Fall einer solchen kurzzeitigen allerdings intensiven Geräuscheinwirkung stellen zum Beispiel Vortriebssprengungen für die Herstellung von Tunneln dar. In solchen Fällen ist die Berücksichtigung von Spitzenpegeln zur Beurteilung der Belange des Immissionsschutzes unerlässlich. Da im vorliegenden Fall weitgehend dauerhafte, gleichwohl zeitlich schwankende, Geräuschimmissionen zu erwarten sind, kann davon ausgegangen werden, dass potentielle Immissionskonflikte durch die prognostische Ermittlung der Beurteilungspegel zuverlässig identifiziert werden können. Daher ist es im vorliegenden Fall der Bauarbeiten nicht erforderlich, die von den Baumaßnahmen ausgehenden Spitzenpegel zu ermitteln. Soweit bei den hier behandelten Bauarbeiten Immissionskonflikte auftreten, werden diese durch die prognostizierten Beurteilungspegel zuverlässig signalisiert, sodass die erforderlichen Schutzmaßnahmen in Betracht gezogen werden können.

3.5 Schutzbedürftige Nutzungen im Umfeld

Bei der Zuordnung der in **Tabelle 1** angegebenen Gebietsnutzungen ist zu beachten, dass im Allgemeinen die in rechtskräftigen Bebauungsplänen ausgewiesenen Flächennutzungen zu Grunde zu legen sind. Dies bedeutet beispielsweise, dass für Wohngebiete die Anforderungen gemäß **Tabelle 1**, Zeile 4 gelten.

Gemäß AVV Baulärm 3.2.2 ist jedoch dann von der „*tatsächlichen baulichen Nutzung des Gebietes auszugehen*“, wenn die tatsächliche bauliche Nutzung im Einwirkungsbereich der Anlage „*erheblich von der im Bebauungsplan festgesetzten baulichen Nutzung*“ abweicht. Soweit kein Bebauungsplan existiert, ist die tatsächliche bauliche Nutzung für die Zuordnung von Immissionsrichtwerten zu Grunde zu legen.

Die Übersicht der schutzbedürftigen Nutzungen im Umfeld der geplanten Baumaßnahmen ist dem **Anhang 1** zu entnehmen.

3.6 Maßnahmen zur Minderung von Baulärm

Bereits im Rahmen der Ausschreibung der Bauarbeiten sind bevorzugt geräuscharme Bauverfahren vorzusehen bzw. die Verwendung geräuscharmer Maschinen, die dem Stand der Lärm-minderungstechnik entsprechen. Der Bauherr hat die für die Bauausführung beauftragten Firmen hierzu vertraglich zu verpflichten.

Des Weiteren kommen insbesondere die folgenden Maßnahmen in Betracht:

- a) Maßnahmen bei der Einrichtung der Baustelle,
- b) Maßnahmen an den Baumaschinen,
- c) die Verwendung geräuscharmer Baumaschinen,
- d) die Anwendung geräuscharmer Bauverfahren,
- e) die Beschränkung der Betriebszeit lautstarker Baumaschinen.

Weiter ist anzuraten, vor der Durchführung besonders lärmintensiver Tätigkeiten rechtzeitig auf die bevorstehenden Belastungen hinzuweisen. Die rechtzeitige Information über unvermeidbare Einwirkungen hat sich als Maßnahme zur Reduzierung der subjektiven Einwirkungen im Umfeld von Baustellen als vorteilhaft erwiesen.

4 Arbeitsgrundsätze und Vorgehensweise

Grundlage der schalltechnischen Betrachtungen zum Baubetrieb ist die Erstellung eines digitalen Schallquellen- und Ausbreitungsmodells. Hierbei werden in einem digitalen Geländemodell die maßgeblichen Schallquellen, die die Schallausbreitung beeinflussenden topographischen Elemente und die für die Beurteilung maßgebende Bebauung lage- und höhenrichtig aufgenommen. Untersucht werden dabei die Bauaktivitäten, die relevante Geräuscheinwirkungen erwarten lassen.

Die Durchführung der Ausbreitungsberechnungen und die Ermittlung der Beurteilungspegel erfolgt jeweils rechnergestützt mit dem Programm SoundPLAN, Version 8.2 (SoundPLAN GmbH, Backnang).

5 Beschreibung des Baustellenbetriebs

Das Bauvorhaben Neubau der Omega-Brücke K904 in Hailer-Meerholz fordert eine komplexe Struktur im Bauablaufplan. Es beinhaltet neben dem Brückenbau zusätzlich die Erneuerung der Straße und der Kanalanlagen südlich der Omega Brücke bis zur Einmündung Hanauer Landstraße bzw. Gelnhäuser Straße. Um die gesamte Bauzeit möglichst realitätsnah abzubilden und verwertbare Ergebnisse zu erhalten, wurde der Bauablauf in 7 Bauphasen unterteilt. In diesen 7 Bauphasen finden unterschiedliche Arbeitsvorgänge gleichzeitig statt, die erfahrungsgemäß aus lärmintensiven Tätigkeiten bestehen. Die Bauphasen teilen sich auf die Errichtung der Brücke sowie die Erneuerung der Straße und der Kanalanlage auf, sodass alle lärmintensiven Zustände im Betriebsablauf, auch im Hinblick auf die am stärksten vom Baulärm betroffene umliegende Bebauung, abgebildet werden. Da über den gesamten geplanten Bauzeitraum von etwa vier Jahren Arbeiten an der Brücke sowie der zusätzlich zu erneuernden Straße geplant werden und jede Bauphase laut aktueller Planung mindestens 75 Tage dauert, kann davon ausgegangen werden, dass alle Betroffenen in der Umgebung eine Lärmbelästigung erfahren. Tageweise finden auch im Nachtzeitraum (20:00 bis 7:00 Uhr) Arbeiten zur Errichtung der Brücke statt, dies ist jedoch auf einzelne Nächte begrenzt und wird in den relevanten Bauphasen ausgeführt. Zunächst werden die gebildeten Bauphasen, welche aus dem Bauablaufplan resultieren, beschrieben.

In **Bauphase 1** finden die für den weiteren Bauverlauf notwendigen, vorbereitenden Maßnahmen statt. Folgende Arbeiten finden in der Bauphase 1 statt:

- Leitungsumlegung (Kanal Stadt und Kraftwerkskabel Bahnstraße)
- Verlegung Gasstation
- Herstellung Behandlungsanlage, Ablauf in Vorflut, RW-Kanal von Behandlungsanlage bis Rampe Nord und Bahnstraße (Süd)

Anschließend erfolgen in **Bauphase 2** die notwendigen Erdarbeiten für die Dammaufschüttung. Folgende Arbeiten finden in der Bauphase 2 statt:

- Herstellung Basisschüttung/ Bodenaustausch Dämme, Vorschüttung Dämme und Bahnstraße bis OK Fahrbahn (ohne Straßenbau)
- Setzungszeit der Dämme
- Herstellung des RW-Kanals

Die **Bauphasen 3-5** beinhalten die südlich des Bahnübergangs geplanten Kanal- und Straßenbauarbeiten, diese erfolgen parallel zur Setzungszeit der zuvor aufgeschütteten Dämme:

- Herstellung Kanal- und Straßenbau K 904 Süd von K 862 - Bahnstraße Ost BA 1 bis BA 3

Bei **Bauphase 6** handelt es sich um die längste und, auf Basis der Planungen, schallintensivste Phase. Zudem ist es die einzige Bauphase, in der auch Nachts (20:00 bis 7:00 Uhr) Arbeiten ausgeführt werden. Zusammengefasst stellt sich diese Bauphase wie folgt dar:

- Teilrückbau Dammkronen Rampen Nord, Süd, Bahnstraße
- Herstellung Bauwerk einschl. Stützen, Widerlager
- Straßen- und Kanalbau Rampen Nord, Süd, Bahnstraße

Aufgrund der umfangreichen Arbeitsschritte in dieser Bauphase, werden folgenden **Unterbauphasen** gebildet.

- Bauphase 6.1**
 - Herstellung Unterbauten (Achse 50) und WL Nord (Achse 60),
 - Herstellung Unterbauten (Achse 20/30/40) und WL Süd (Achse 10)
- Bauphase 6.2**
 - Herstellung Spannbetonüberbau (Achse 30/40/50/60) und Querträger (Achse 40/50)
- Bauphase 6.3**
 - Überbau (Achse 10/20/40/50)
- Bauphase 6.4**
 - Herstellung Straßen- und ggf. Kanalbau K 904 Rampen Süd und Nord, Bahnstraße
- Bauphase 6.5**
 - Ausbau Kappenbereich

Die **Bauphase 7** beinhaltet die abschließenden Arbeiten zur Fertigstellung des Bauprojektes.

- Umbau K 862 im Knoten mit der K 904

Im Folgenden werden einzelne, repräsentative Bauphasen des Neubaus der Omegabrücke mit den weiterführenden Kanal- und Straßenbauarbeiten betrachtet. Grundlage der in **Tabelle 2** ausgewählten repräsentativen Maßnahmen sind die erfahrungsgemäß lärmintensivsten Bautätigkeiten. Jede der unten dargestellten Maßnahmen innerhalb ihrer Bauphase sind im Hinblick auf

ihre immisionsseitigen Auswirkungen untersucht worden, sodass alle lärmintensiven Zustände, auch im Hinblick auf die am stärksten vom Baulärm betroffene umliegende Bebauung, im Betriebsablauf abgebildet werden.

Bau-phase	Maßnahme	Zugeordnete Lastfälle	Last-fall Tag	Last-fall Nacht
2	Erdarbeiten Dammaufschüttung	Dammaufschüttung	LF1	-
3 - 5	Herstellung Kanalbau und Straßenbau K 904 Süd BA 1	Kanalbau und Straßenbau	LF2	-
	Herstellung Kanalbau und Straßenbau K 904 Süd BA 2		LF2	-
	Herstellung Kanalbau und Straßenbau K 904 Süd BA 3		LF2	-
6.1	Herstellung Unterbauten und WL Nord, Unterbauten und WL Süd	Herstellung Unterbauten	LF3	LF3
6.2	Herstellung Spannbetonüberbau Herstellung Querträger	Betonierarbeiten	LF4	LF4
6.3	Überbau	Einheben Überbauten	LF5	LF5
6.4	Herstellung Straßenbau, ggf. Kanalbau	Kanalbau und Straßenbau	LF2	-
6.5	Ausbau Kappenbereich	Betonierarbeiten	LF4	-

Tabelle 3: Zuordnung Lastfälle zu lärmintensivsten Bauphasen

6 Untersuchungsergebnisse

6.1 Emissionen

Die relevanten Baubereiche werden als Flächenschallquellen definiert. Genaue Angaben zu den während der Bauarbeiten einzusetzenden Maschinen und Geräten sowie zur Dauer der Baumaßnahmen sind üblicherweise erst mit Vergabe der Arbeiten explizit zu benennen. Die Emissionen wurden daher auf Basis der Angaben zu den geplanten Maßnahmen und auf Grundlage von Erfahrungswerten der dazu eingesetzten Maschinen abgeschätzt. In den erhobenen Emissionsansätzen sind sämtliche Zuschläge zur Berücksichtigung der Impulshaltigkeit und gegebenenfalls auch der Tonhaltigkeit nach Maßgabe der **AVV Baulärm** enthalten. Die repräsentativen Schnitte setzen sich aus verschiedenen Bautätigkeiten zusammen. Diese Bautätigkeiten mit den jeweils eingesetzten Maschinen und Parametern sind **Anhang 2** zu entnehmen. **Tabelle 3** enthält die Übersicht der Emissionen der einzelnen Lastphasen.

Kürzel	Beschreibung Lastphasen	L _{WA,r} [dB(A)]	Anhang
LF1	Dammaufschüttung	103,5	2.1
LF2	Kanal- und Straßenbau	105,1	2.2
LF3	Herstellung Unterbauten	114,0	2.3
LF4	Betonierarbeiten	108,3	2.4
LF5	Einheben Überbauten	105,7	2.5
LKW	LKW-Bewegungen	69,0	2.6

Tabelle 4 In Lastphasen gegliederte Emissionen der Bautätigkeiten

Aus den in **Tabelle 3** aufgelisteten Lastphasen ergeben sich die schallintensivsten Bauphasen. Die durch die Lastphasen erfassten Bautätigkeiten in den einzelnen Bauphasen erlauben am Ende Aussagen darüber, welche Gebäude während der Baumaßnahme von Überschreitungen betroffen sind.

6.1.1 Baustelleneinrichtungsfläche

Der Geltungsbereich der **AVV Baulärm** umfasst ausschließlich die Baustellen und die hierauf verwendeten Baumaschinen und -fahrzeuge.

Die Emissionen durch BE-Flächen werden auf Grundlage allgemeiner Erfahrungswerte angesetzt. Hier werden die Baugeräte und das Baumaterial bereitgestellt. Rangierbewegungen, Be-

und Endladevorgängen sind auf BE-Flächen pauschal mit einem Flächen bezogenen Schallleistungspegel von

$$L''_{\text{WAR Tag}} = 60 \text{ dB(A)/m}^2$$

berücksichtigt. Die BE-Flächen sind im **Anhang 1** im Lageplan dargestellt. Es wird davon ausgegangen, dass die BE-Flächen nur im Tagzeitraum von 07:00 bis 20:00 Uhr bedient werden.

6.1.2 LKW-Fahrten

Der Geltungsbereich der **AVV Baulärm** umfasst ausschließlich die Baustellen und die hierauf verwendeten Baumaschinen und -fahrzeuge. Geräusche, die durch Fahrbewegungen von Transportfahrzeugen im öffentlichen Straßenverkehr oder auf öffentlichen Schienenwegen hervorgerufen werden, sind folglich **nicht** beurteilungsrelevant. In Anhang 5.5 bis Anhang 5.9 sind die in Bauphase 6 berücksichtigte Baustraßen dargestellt.

Die Emissionen durch LKW-Fahrten auf dem Baugrundstück belaufen sich nach **Anhang 2.6** bzw. **Tabelle 4** auf

$$L''_{\text{WAR}} = 69 \text{ dB(A)/m.}$$

6.1.3 Bauarbeiten im Nachtzeitraum

Während der Baumaßnahme müssen Arbeiten im Nachtzeitraum (20:00 Uhr – 07:00 Uhr) in bestimmten Zeiträumen stattfinden. Dies ist bedingt durch die Neubauarbeiten im Bereich der Bahnstrecken 3600 und 3677, die durch den Brückenneubau überquert werden soll.

Eine Verlegung dieser Arbeiten auf den Tagzeitraum ist nicht möglich, da die Arbeiten im Bereich der Bahnstrecken stattfinden und somit Sperrpausen notwendig sind. Um die Dauer der Arbeiten nicht unnötig zu verlängern, ist ein Arbeiten in der Nacht erforderlich.

Auf Grundlage des Dokuments „Ablaufpläne DB und Bauwerk SÜ K904“/17/, zeigt sich, dass Arbeiten im gleisnahen Bereich des Brückenneubaus in der Bauphase 6 teilweise im Nachtzeitraum durchzuführen sind, spezifisch in den Bauphasen 6.1, 6.2 und 6.3. Dabei handelt es sich teilweise auch um lärmintensive Maßnahmen, es sind allerdings nur maximal sieben vereinzelte Tage, in denen auch im Nachtzeitraum von 20:00 Uhr bis 07:00 Uhr gearbeitet wird.

6.2 Immissionen

In **Anhang 4** sind die Immissionen sowie die Überschreitungen der projektspezifischen Richtwerte für jedes Gebäude geschossgenau für die untersuchten relevanten Bauphasen tabellarisch ausgewiesen. In **Anhang 5** sind in kombinierten Schallimmissionsplänen und Konfliktkarten die Schallausbreitungen sowie die Überschreitungen nach Berücksichtigung der Vorbelastung für die untersuchten relevanten Bauphasen durch Isophonen respektive Isoflächen dargestellt. In den roten Isoflächen ist der Auslösewert, errechnet gemäß den Vorgaben von Hessen mobil gemäß **Abbildung 1**, überschritten. Des Weiteren findet sich eine Legende der Flächen- und Linien-schallquellenfarben in **Anhang 1**. Die Grafiken zeigen den zu erwartenden Beurteilungspegel in 5.3 m Höhe im Umfeld der Baumaßnahme auf.

Die hellblauen Isophonen umschließen Isoflächen ≥ 62 dB(A). Für Wohnraum innerhalb dieser Areale sind die Immissionsrichtwerte des „Schutzziels Innen“ nach VDI 2719 für Wohnraum in allgemeinen Wohngebieten an mehr als 72 Tagen überschritten, demnach liegen Ansprüche für „Fenster Schallschutzklasse 1 +27 dB(A)“ vor.

Die türkisen Isophonen umschließen Isoflächen ≥ 67 dB(A). Für Wohnraum innerhalb dieser Areale sind die Immissionsrichtwerte des „Schutzziels Innen“ nach VDI 2719 für Wohnraum in allgemeinen Wohngebieten an mehr als 72 Tagen überschritten, demnach liegen Ansprüche für „Fenster Schallschutzklasse 2 +32 dB(A)“ vor.

Die petrolfarbenen Isophonen umschließen Isoflächen ≥ 70 dB(A). Für Wohnraum innerhalb dieser Areale sind die Immissionsrichtwerte des „Schutzziels Innen“ nach VDI 2719 für Wohnraum in allgemeinen Wohngebieten an mehr als 72 Tagen überschritten, demnach liegen Ansprüche für „Fenster Schallschutzklasse 3 +35 dB(A)“ vor.

In den kombinierten Schallimmissionsplänen und Konfliktkarten ist die Vorbelastungen berücksichtigt. Diese wurde rechnerisch ermittelt und kann tabellarisch geschossgenau **Anhang 3.1** entnommen werden.

6.2.1 Bauphase 2 (nur Tagzeitraum)

In **Bauphase 2** werden gemäß Lastfall 2 Erdarbeiten zur Dammaufschüttung nördlich und südlich der Gleisanlagen durchgeführt. Die Arbeiten erfolgen nur im Tagzeitraum. Dazu wurden folgende Maschinen angesetzt:

Dammaufschüttung nach **Anhang 2.1**:

- Hydraulik-Bagger
- Mobilbagger
- Radlader

Im **Anhang 4.1** sind die Beurteilungspegel der repräsentativ betrachteten Immissionsorte, im **Anhang 5.1** der kombinierte Schallimmissionsplan mit Konfliktkarte dargestellt.

Während dieser Baumaßnahme werden nach **Anhang 4.1** an den untersuchten Immissionsorten maximale Beurteilungspegel von bis zu

$$L_{r \text{ Tag}} = 59,2 \text{ dB(A)}$$

am Wohngebäude „Liebloser Straße 1“, Gebietsnutzung WA, erwartet.

Wie **Anhang 4.1** entnommen werden kann, treten während dieses Schnittes **keine Überschreitungen des Auslösewertes am Tag** auf. In der Nacht sind keine Arbeiten geplant.

Die errechneten Beurteilungspegel und Auslösewerte sind der grafischen Darstellung der Ausbreitungsberechnung in **Anhang 5.1** (Schallimmissions- und Konfliktplan) zu entnehmen. Den darin blau eingefärbten Flächen ist zu entnehmen, in welchen Bereichen Überschreitungen der gebietsspezifischen Immissionsrichtwerte und in welcher Höhe zu erwarten sind. Alle hinterlegten Gebietsnutzungen, an denen mit Überschreitungen des Auslösewerts zu rechnen ist, sind rot eingefärbt.

Während der Arbeiten in **Bauphase 2** sind **keine Überschreitungen des projektspezifischen Auslösewertes am Tag**, unter Berücksichtigung der Vorbelastung aus Schienen- und Straßenverkehrslärm, **zu erwarten**. In der Nacht sind keine Arbeiten geplant.

6.2.2 Bauphase 3 (nur Tagzeitraum)

In **Bauphase 3** erfolgt gemäß Lastfall 2 die Herstellung des Kanal- und Straßenbaus der K 904 Süd in BA 1. Die Arbeiten erfolgen nur im Tagzeitraum. Dazu wurden folgende Maschinen eingesetzt:

Kanal- und Straßenbauherstellung nach **Anhang 2.2**:

- Schaufelbagger
- Mobilbagger
- Asphaltfertiger

- Stahlwalze
- LKW-Sattelzug
- Rüttelplatte

Im **Anhang 4.2** sind die Beurteilungspegel der repräsentativ betrachteten Immissionsorte, im **Anhang 5.2** der kombinierte Schallimmissionsplan mit Konfliktkarte dargestellt.

Während dieser Baumaßnahme werden nach **Anhang 4.2** an den untersuchten Immissionsorten maximale Beurteilungspegel von bis zu

$$L_{r \text{ Tag}} = 70,5 \text{ dB(A)}$$

am Wohngebäude „Liebloser Straße 1“, Gebietsnutzung WA, erwartet.

Wie **Anhang 4.2** entnommen werden kann, sind maximale Überschreitungen des Auslösewerts in Höhe von

$$\Delta L_{r \text{ Tag}} = 11,5 \text{ dB(A)}$$

am Wohngebäude „Liebloser Straße 1“, Gebietsnutzung WA, zu verzeichnen.

Die errechneten Beurteilungspegel und Auslösewerte sind der grafischen Darstellung der Ausbreitungsberechnung in **Anhang 5.2** (Schallimmissions- und Konfliktplan) zu entnehmen. Den darin blau eingefärbten Flächen ist zu entnehmen, in welchen Bereichen Überschreitungen der gebietsspezifischen Immissionsrichtwerte und in welcher Höhe zu erwarten sind. Alle hinterlegten Gebietsnutzungen, an denen mit Überschreitungen des Auslösewerts zu rechnen ist, sind rot eingefärbt.

Während der Arbeiten in **Bauphase 3** sind an **15 Gebäuden Überschreitungen des projektspezifischen Auslösewertes am Tag**, unter Berücksichtigung der Vorbelastung aus Schienen- und Straßenverkehrslärm, **zu erwarten**. In der Nacht sind keine Arbeiten geplant.

6.2.3 Bauphase 4 (nur Tagzeitraum)

In **Bauphase 4** erfolgt gemäß Lastfall 2 die Herstellung des Kanal- und Straßenbaus der K 904 Süd in BA 2. Die Arbeiten erfolgen nur im Tagzeitraum. Dazu wurden folgende Maschinen angesetzt:

Kanal- und Straßenbauherstellung nach **Anhang 2.2:**

- Schaufelbagger
- Mobilbagger
- Asphaltfertiger

- Stahlwalze
- LKW-Sattelzug
- Rüttelplatte

Im **Anhang 4.3** sind die Beurteilungspegel der repräsentativ betrachteten Immissionsorte, im **Anhang 5.3** der kombinierte Schallimmissionsplan mit Konfliktkarte dargestellt.

Während dieser Baumaßnahme werden nach **Anhang 4.3** an den untersuchten Immissionsorten maximale Beurteilungspegel von bis zu

$$L_{r \text{ Tag}} = 66,2 \text{ dB(A)}$$

am Wohngebäude „Heimatfriedering 15“, Gebietsnutzung WA, erwartet.

Wie **Anhang 4.3** entnommen werden kann, sind maximale Überschreitungen des Auslösewerts in Höhe von

$$\Delta L_{r \text{ Tag}} = 9,2 \text{ dB(A)}$$

am Wohngebäude „Heimatfriedering 15“, Gebietsnutzung WA, zu verzeichnen.

Die errechneten Beurteilungspegel und Auslösewerte sind der grafischen Darstellung der Ausbreitungsberechnung in **Anhang 5.3** (Schallimmissions- und Konfliktplan) zu entnehmen. Den darin blau eingefärbten Flächen ist zu entnehmen, in welchen Bereichen Überschreitungen der gebietsspezifischen Immissionsrichtwerte und in welcher Höhe zu erwarten sind. Alle hinterlegten Gebietsnutzungen, an denen mit Überschreitungen des Auslösewerts zu rechnen ist, sind rot eingefärbt.

Während der Arbeiten in **Bauphase 4** sind an **18** Gebäuden **Überschreitungen des projektspezifischen Auslösewertes am Tag**, unter Berücksichtigung der Vorbelastung aus Schienen- und Straßenverkehrslärm, **zu erwarten**. In der Nacht sind keine Arbeiten geplant.

6.2.4 Bauphase 5 (nur Tagzeitraum)

In **Bauphase 5** erfolgt gemäß Lastfall 2 die Herstellung des Kanal- und Straßenbaus der K 904 Süd in BA 3. Die Arbeiten erfolgen nur im Tagzeitraum. Dazu wurden folgende Maschinen angesetzt:

Kanal- und Straßenbauherstellung nach **Anhang 2.2:**

- Schaufelbagger
- Mobilbagger
- Asphaltfertiger

- Stahlwalze
- LKW-Sattelzug
- Rüttelplatte

Im **Anhang 4.4** sind die Beurteilungspegel der repräsentativ betrachteten Immissionsorte, im **Anhang 5.4** der kombinierte Schallimmissionsplan mit Konfliktkarte dargestellt.

Während dieser Baumaßnahme werden nach **Anhang 4.4** an den untersuchten Immissionsorten maximale Beurteilungspegel von bis zu

$$L_{r \text{ Tag}} = 67,9 \text{ dB(A)}$$

am Wohngebäude „Heimatfriedring 7a“, Gebietsnutzung WA, erwartet.

Wie **Anhang 4.4** entnommen werden kann, sind maximale Überschreitungen des Auslösewerts in Höhe von

$$\Delta L_{r \text{ Tag}} = 8,9 \text{ dB(A)}$$

am Wohngebäude „Heimatfriedring 7a“, Gebietsnutzung WA, zu verzeichnen.

Die errechneten Beurteilungspegel und Auslösewerte sind der grafischen Darstellung der Ausbreitungsberechnung in **Anhang 5.4** (Schallimmissions- und Konfliktplan) zu entnehmen. Den darin blau eingefärbten Flächen ist zu entnehmen, in welchen Bereichen Überschreitungen der gebietsspezifischen Immissionsrichtwerte und in welcher Höhe zu erwarten sind. Alle hinterlegten Gebietsnutzungen, an denen mit Überschreitungen des Auslösewerts zu rechnen ist, sind rot eingefärbt.

Während der Arbeiten in **Bauphase 5** sind an **8 Gebäuden Überschreitungen des projektspezifischen Auslösewertes am Tag**, unter Berücksichtigung der Vorbelastung aus Schienen- und Straßenverkehrslärm, **zu erwarten**. In der Nacht sind keine Arbeiten geplant.

6.2.5 Bauphase 6.1 (Tagzeitraum / Nachtzeitraum)

In **Bauphase 6.1** erfolgt gemäß Lastfall 3 die Herstellung der Unterbauten und WL Nord sowie die Herstellung der Unterbauten und WL Süd. Die Arbeiten erfolgen im Tag- und vereinzelt auch im Nachtzeitraum. Dazu wurden folgende Maschinen angesetzt:

Herstellung Unterbauten nach **Anhang 2.3:**

- Vibrationsramme (Spundwandpressgerät)
- Bohrgerät
- Presslufthammer
- Betonpumpe DA3
- Transportmischer
- Flaschenrüttler (Innenrüttler)

Im **Anhang 4.5** sind die Beurteilungspegel der repräsentativ betrachteten Immissionsorte für den Tag- und Nachtzeitraum dargestellt. Im **Anhang 5.5.1** bzw. **Anhang 5.5.2** ist der kombinierte Schallimmissionsplan mit Konfliktkarte für den Tag-bzw. den Nachtzeitraum abgebildet.

Während dieser Baumaßnahme werden nach **Anhang 4.5** an den untersuchten Immissionsorten maximale Beurteilungspegel von bis zu

$$L_{r \text{ Tag/Nacht}} = 64,8 \text{ dB(A)} / 64,8 \text{ dB(A)}$$

am Wohngebäude „Heimatfriedering 19“, Gebietsnutzung WA, erwartet.

Wie **Anhang 4.5** entnommen werden kann, sind maximale Überschreitungen des Auslösewerts **am Tag** in Höhe von

$$\Delta L_{r \text{ Tag}} = 6,8 \text{ dB(A)}$$

am Wohngebäude „Heimatfriedering 10“, Gebietsnutzung WA, zu verzeichnen.

Des Weiteren sind **im Nachtzeitraum** maximale Überschreitungen des Auslösewerts in Höhe von

$$\Delta L_{r \text{ Nacht}} = 9,8 \text{ dB(A)}$$

am Wohngebäude „Heimatfriedering 10“, Gebietsnutzung WA, zu verzeichnen.

Die errechneten Beurteilungspegel und Auslösewerte sind der grafischen Darstellung der Ausbreitungsberechnung in **Anhang 5.5.1 am Tag** und **Anhang 5.5.2 in der Nacht** (Schallimmissions- und Konfliktpplan) zu entnehmen. Den darin blau eingefärbten Flächen ist zu entnehmen, in welchen Bereichen Überschreitungen der gebietspezifischen Immissionsrichtwerte und in welcher Höhe zu erwarten sind. Alle hinterlegten Gebietsnutzungen, an denen mit Überschreitungen des Auslösewerts zu rechnen ist, sind rot eingefärbt.

Während der Arbeiten **am Tag** in **Bauphase 6.1** sind an **140** Gebäuden **Überschreitungen des projektspezifischen Auslösewertes**, unter Berücksichtigung der Vorbelastung aus Schienen- und Straßenverkehrslärm, **zu erwarten**.

Während der Arbeiten **in der Nacht** in **Bauphase 6.1** sind an **1082** Gebäuden **Überschreitungen des projektspezifischen Auslösewertes**, unter Berücksichtigung der Vorbelastung aus Schienen- und Straßenverkehrslärm, **zu erwarten**.

6.2.6 Bauphase 6.2 (Tagzeitraum / Nachtzeitraum)

In **Bauphase 6.2** erfolgt gemäß Lastfall 4 die Herstellung Spannbetonüberbau und Querträger. Die Arbeiten erfolgen im Tag- und, in vereinzelt Nächten, auch im Nachtzeitraum. Dazu wurden folgende Maschinen angesetzt:

Betonierarbeiten nach **Anhang 2.4:**

- Transportmischer
- Flaschenrüttler (Innenrüttler)
- Betonpumpe DA3

Im **Anhang 4.6** sind die Beurteilungspegel der repräsentativ betrachteten Immissionsorte für den Tag- und Nachtzeitraum dargestellt. Im **Anhang 5.6.1** bzw. **Anhang 5.6.2** ist der kombinierte Schallimmissionsplan mit Konfliktkarte für den Tag-bzw. den Nachtzeitraum abgebildet.

Während dieser Baumaßnahme werden nach **Anhang 4.6** an den untersuchten Immissionsorten maximale Beurteilungspegel von bis zu

$$L_{r \text{ Tag/Nacht}} = 59,2 \text{ dB(A)} / 56,2 \text{ dB(A)}$$

am Wohngebäude „Liebloser Straße 1“ **am Tag**, sowie am Wohngebäude „Heimatfriedring 19“ **in der Nacht**, beide Gebietsnutzung WA, erwartet.

Wie **Anhang 4.6** entnommen werden kann, sind maximale Überschreitungen des Auslösewertes **am Tag** in Höhe von

$$\Delta L_{r \text{ Tag}} = 5,1 \text{ dB(A)}$$

am Wohngebäude „Liebloser Straße 4“, Gebietsnutzung WA, zu verzeichnen.

Des Weiteren sind **im Nachtzeitraum** maximale Überschreitungen des Auslösewerts in Höhe von

$$\Delta L_{r \text{ Nacht}} = 1,2 \text{ dB(A)}$$

am Wohngebäude „Heimatfriedering 19“, Gebietsnutzung WA, zu verzeichnen.

Die errechneten Beurteilungspegel und Auslösewerte sind der grafischen Darstellung der Ausbreitungsberechnung in **Anhang 5.6.1 / 5.6.2** (Schallimmissions- und Konfliktplan) zu entnehmen. Den darin blau eingefärbten Flächen ist zu entnehmen, in welchen Bereichen Überschreitungen der gebietsspezifischen Immissionsrichtwerte und in welcher Höhe zu erwarten sind. Alle hinterlegten Gebietsnutzungen, an denen mit Überschreitungen des Auslösewerts zu rechnen ist, sind rot eingefärbt.

Während der Arbeiten **am Tag** in **Bauphase 6.2** sind an **5** Gebäuden **Überschreitungen des projektspezifischen Auslösewertes**, unter Berücksichtigung der Vorbelastung aus Schienen- und Straßenverkehrslärm, **zu erwarten**.

Während der Arbeiten **in der Nacht** in **Bauphase 6.2** sind an **201** Gebäuden **Überschreitungen des projektspezifischen Auslösewertes**, unter Berücksichtigung der Vorbelastung aus Schienen- und Straßenverkehrslärm, **zu erwarten**.

6.2.7 Bauphase 6.3 (Tagzeitraum / Nachtzeitraum)

In **Bauphase 6.3** erfolgt gemäß Lastfall 5 das Einheben der Überbauten. Die Arbeiten erfolgen im Tag- und, in vereinzelt Nächten, auch im Nachtzeitraum. Dazu wurden folgende Maschinen angesetzt:

Einheben der Überbauten nach **Anhang 2.5:**

- Mobilkran (Autokran)
- Baustellenschweißaggregat

Im **Anhang 4.7** sind die Beurteilungspegel der repräsentativ betrachteten Immissionsorte für den Tag- und Nachtzeitraum dargestellt. Im **Anhang 5.7.1** bzw. **Anhang 5.7.2** ist der kombinierte Schallimmissionsplan mit Konfliktkarte für den Tag-bzw. den Nachtzeitraum abgebildet.

Während dieser Baumaßnahme werden nach **Anhang 4.7** an den untersuchten Immissionsorten maximale Beurteilungspegel von bis zu

$$L_{r \text{ Tag/Nacht}} = 57,6 \text{ dB(A)} / 49,8 \text{ dB(A)}$$

am Wohngebäude „Liebloser Straße 1“ **am Tag**, sowie am Wohngebäude „Bahnstraße 12“ **in der Nacht**, beide Gebietsnutzung WA, erwartet.

Wie **Anhang 4.7** entnommen werden kann, treten während dieses Schnittes **keine Überschreitungen des Auslösewertes am Tag** auf.

Des Weiteren sind **im Nachtzeitraum** maximale Überschreitungen des Auslösewerts in Höhe von

$$\Delta L_{r \text{ Nacht}} = 9,8 \text{ dB(A)}$$

am Wohngebäude „Bahnstraße 12“, Gebietsnutzung WA, zu verzeichnen.

Die errechneten Beurteilungspegel und Auslösewerte sind der grafischen Darstellung der Ausbreitungsberechnung in **Anhang 5.7.1 / 5.7.2** (Schallimmissions- und Konfliktplan) zu entnehmen. Den darin blau eingefärbten Flächen ist zu entnehmen, in welchen Bereichen Überschreitungen der gebietsspezifischen Immissionsrichtwerte und in welcher Höhe zu erwarten sind. Alle hinterlegten Gebietsnutzungen, an denen mit Überschreitungen des Auslösewerts zu rechnen ist, sind rot eingefärbt.

Während der Arbeiten **am Tag** in **Bauphase 6.3** sind an **keinem** Gebäude **Überschreitungen des projektspezifischen Auslösewertes**, unter Berücksichtigung der Vorbelastung aus Schienen- und Straßenverkehrslärm, **zu erwarten**.

Während der Arbeiten **in der Nacht** in **Bauphase 6.3** sind an **33** Gebäuden **Überschreitungen des projektspezifischen Auslösewertes**, unter Berücksichtigung der Vorbelastung aus Schienen- und Straßenverkehrslärm, **zu erwarten**.

6.2.8 Bauphase 6.4 (nur Tagzeitraum)

In **Bauphase 6.4** erfolgt gemäß Lastfall 2 die Herstellung des Kanal- und Straßenbaus der K 904 Rampen Süd und Nord sowie deren Anschlüsse an den Straßenverlauf. Die Arbeiten erfolgen nur im Tagzeitraum. Dazu wurden folgende Maschinen angesetzt:

Kanal- und Straßenbauherstellung nach **Anhang 2.2:**

- Schaufelbagger
- Mobilbagger
- Asphaltfertiger

- Stahlwalze
- LKW-Sattelzug
- Rüttelplatte

Im **Anhang 4.8** sind die Beurteilungspegel der repräsentativ betrachteten Immissionsorte, im **Anhang 5.8** der kombinierte Schallimmissionsplan mit Konfliktkarte dargestellt.

Während dieser Baumaßnahme werden nach **Anhang 4.8** an den untersuchten Immissionsorten maximale Beurteilungspegel von bis zu

$$L_{r \text{ Tag}} = 59,2 \text{ dB(A)}$$

am Wohngebäude „Liebloser Straße 1“, Gebietsnutzung WA, erwartet.

Wie **Anhang 4.8** entnommen werden kann, treten während dieses Schnittes **keine Überschreitungen des Auslösewertes am Tag** auf.

Die errechneten Beurteilungspegel und Auslösewerte sind der grafischen Darstellung der Ausbreitungsberechnung in **Anhang 5.8** (Schallimmissions- und Konfliktplan) zu entnehmen. Den darin blau eingefärbten Flächen ist zu entnehmen, in welchen Bereichen Überschreitungen der gebietspezifischen Immissionsrichtwerte und in welcher Höhe zu erwarten sind. Alle hinterlegten Gebietsnutzungen, an denen mit Überschreitungen des Auslösewerts zu rechnen ist, sind rot eingefärbt.

Während der Arbeiten in **Bauphase 6.4** sind an **keinem** Gebäude **Überschreitungen des projektspezifischen Auslösewertes am Tag**, unter Berücksichtigung der Vorbelastung aus Schienen- und Straßenverkehrslärm, **zu erwarten**. In der Nacht sind keine Arbeiten geplant.

6.2.9 Bauphase 6.5 (nur Tagzeitraum)

In **Bauphase 6.5** erfolgt gemäß Lastfall 4 der Ausbau des Kappenbereichs.

Die Arbeiten erfolgen im Tag- und, in vereinzelt Nächten, auch im Nachtzeitraum. Dazu wurden folgende Maschinen angesetzt:

Betonierarbeiten nach **Anhang 2.4:**

- Transportmischer
- Flaschenrüttler (Innenrüttler)
- Betonpumpe DA3

Im **Anhang 4.9** sind die Beurteilungspegel der repräsentativ betrachteten Immissionsorte, im **Anhang 5.9** der kombinierte Schallimmissionsplan mit Konfliktkarte dargestellt.

Während dieser Baumaßnahme werden nach **Anhang 4.9** an den untersuchten Immissionsorten maximale Beurteilungspegel von bis zu

$$L_{r \text{ Tag}} = 59,2 \text{ dB(A)}$$

am Wohngebäude „Liebloser Straße 1“, Gebietsnutzung WA, erwartet.

Wie **Anhang 4.9** entnommen werden kann, treten während dieses Schnittes **keine Überschreitungen des Auslösewertes am Tag** auf.

Die errechneten Beurteilungspegel und Auslösewerte sind der grafischen Darstellung der Ausbreitungsberechnung in **Anhang 5.9** (Schallimmissions- und Konfliktplan) zu entnehmen. Den darin blau eingefärbten Flächen ist zu entnehmen, in welchen Bereichen Überschreitungen der gebietsspezifischen Immissionsrichtwerte und in welcher Höhe zu erwarten sind. Alle hinterlegten Gebietsnutzungen, an denen mit Überschreitungen des Auslösewerts zu rechnen ist, sind rot eingefärbt.

Während der Arbeiten in **Bauphase 6.5** sind an **keinem** Gebäude **Überschreitungen des projektspezifischen Auslösewertes am Tag**, unter Berücksichtigung der Vorbelastung aus Schienen- und Straßenverkehrslärm, **zu erwarten**. In der Nacht sind keine Arbeiten geplant.

7 Vermeidungsmaßnahmen

7.1 Schallschutz

Die Beurteilung der vom Baubetrieb hervorgerufenen Geräuschemissionen führt zu dem Ergebnis, dass im Umfeld der Baustelle hohe Immissionen auf Grund des Baulärms zu verzeichnen sind.

Gemäß Ziffer 4.1 der **AVV Baulärm** sollen Maßnahmen zur Minderung von Baulärm ergriffen werden, wenn die Immissionsrichtwerte überschritten werden. Aufgrund der absehbaren Überschreitungen der Richtwerte besteht das Erfordernis für technische bzw. organisatorische Schutzmaßnahmen.

7.1.1 Schallschirme

Zur Vermeidung der zu erwartenden Geräuschemissionen aus den geplanten Bauarbeiten sind prioritär aktive Schallschutzmaßnahmen in Betracht zu ziehen, das heißt Maßnahmen, die den Lärm insbesondere durch Abschirmung auf dem Ausbreitungsweg mindern. Hierbei ist zu klären, ob und gegebenenfalls durch welche Schallschirme (Schallschutzwände) der hier vom Bauherrn geschuldete Immissionsschutz erreicht werden kann.

Im vorliegenden Fall ist die Errichtung von Schallschutzwänden auf Grund der Tatsache, dass die Baumaßnahmen im Gleisfeld sowie im Straßenverkehrsraum stattfinden und sich zudem teilweise in Dammlage befinden, schwer realisierbar. Zudem besteht bei größerer Entfernungen zwischen den Schallschutzwänden und der Bauarbeitenlage die Gefahr, dass die Schallschutzwände überstrahlt werden und somit nicht den gewünschten Schutz bieten. Daher sind aktive Schallschutzmaßnahmen im vorliegenden Fall nicht zielführend.

7.1.2 Lärmarme Bauverfahren und Baumaschinen

Dem Minimierungsgebot in **§ 22 (1) BImSchG** zufolge sind grundsätzlich geräuscharme Bauverfahren und Baumaschinen nach dem Stand der Lärminderungstechnik zu wählen, soweit dies unter wirtschaftlichen Gesichtspunkten zumutbar ist. Der Vorhabenträger hat die für die Bauausführung beauftragten Firmen hierzu vertraglich zu verpflichten.

Die Spitzenpegel sind stark von den tatsächlich einzusetzenden Maschinen abhängig. Daher ist bei der Auswahl der Maschinen auch darauf zu achten, dass die maximalen Schallleistungspegel der ausgewählten Maschinen möglichst geringer sind als die maximalen Schallleistungspegel der Maschinen die dieser Berechnung zu Grunde liegen.

Bereits bei der Einrichtung, aber auch während der Durchführung der Bauarbeiten ist darauf zu achten, dass geräuschintensive Baumaschinen, deren Einsatz nicht vermeidbar ist, möglichst weit von der vorhandenen Wohnbebauung entfernt platziert werden.

7.1.3 Beschränkung der Betriebszeiten

Die Betriebszeit der einzelnen lärmintensiven Maschinen (z.B. Bohrgerät, Flaschenrüttler, Vibrationsramme etc.) sind auf ein Minimum zu beschränken. Maschinen, die nicht effektiv im Einsatz sind, sind auszuschalten und nicht im Leerlauf zu belassen.

Die Einsatzzeit der Maschinen ist soweit möglich zu beschränken. Soweit als möglich, sollten alle Arbeiten im Tagzeitraum von 07:00 Uhr bis 20:00 Uhr stattfinden, um Überschreitungen und damit verbundene Konflikte mit den Immissionsrichtwerten an der umliegenden Bebauung zu minimieren.

Die parallele Durchführung von lärmintensiven Maßnahmen ist soweit möglich zu vermeiden.

7.1.4 Information von Betroffenen

In Anbetracht des Sachverhaltes, dass im vorliegenden Fall eine Konfliktvermeidung mit nach dem gegenwärtigen Stand der Technik verfügbaren Maßnahmen nicht möglich ist, sind weitere organisatorische Maßnahmen zur Minimierung der Einwirkungen erforderlich.

Hierzu zählt insbesondere eine ausführliche Information des vom Baulärm betroffenen Personenkreises über Art und Dauer der Baumaßnahmen sowie über den Umfang der zu erwartenden Beeinträchtigungen. Hiermit soll den Betroffenen die Möglichkeit gegeben werden, sich mit ihrer persönlichen Planung für den Tagesablauf auf die besondere Situation einzustellen.

7.1.5 Entschädigungsregelung Außenbereich

Für Lärmbeeinträchtigungen oberhalb des projektspezifisch definierten jeweiligen Auslösewerts am Tag im Schutzzeitraum von März bis Oktober während der Bauzeit steht den Betroffenen ein Entschädigungsanspruch für die Beeinträchtigung im Außenbereich zu. Da jede betrachtete Bauphase geplante Zeiträume in diesem Jahreskorridor aufweist, sind alle in Kapitel 6.2 aufgelisteten Bauphasen betroffen. Die Auflistung der Überschreitungen ist in **Anhang 6.1** dargestellt. Insgesamt werden an **108 Gebäuden** Überschreitungen des Auslösewerts ermittelt. Es ist zu beachten, dass es sich lediglich um eine vorübergehende Beeinträchtigung handelt.

7.1.6 Passiver Schallschutz für den Innenbereich (Baumaßnahmen am Tag)

Passiver Schallschutz, der zu einer Minderung der Immissionen beim Aufenthalt in betroffenen Gebäuden führt, umfasst den Austausch vorhandener Fenster durch Bauteile mit höherwertiger Schalldämmung, ggf. in Verbindung mit dem Einbau von Lüftungsanlagen, um das Öffnen der Fenster zu vermeiden.

Da die Baumaßnahme über einen Zeitraum von vier Jahren geplant ist und aktive Maßnahmen nicht zielführend sind, kommen passive Schallschutzmaßnahmen für die Betroffenen in Betracht, bei denen der Lärmpegel im Innenraum von schutzbedürftigen Räumen das zumutbare Maß für einen längeren Zeitraum überschreitet.

Bei der Betrachtung, ab welchem Geräuschpegel von einer unzumutbaren Beeinträchtigung des Innenraums auszugehen ist, können die Anhaltswerte der VDI-Richtlinie 2719 herangezogen werden. Diese nennt bei einer Wohnnutzung das Schutzziel, unzumutbare Kommunikationsbeeinträchtigungen zu vermeiden. In Tabelle 6 der Richtlinie werden als Mittelungspegel für Wohnräume tagsüber in reinen und allgemeinen Wohngebieten 30 – 35 dB(A) genannt. Im vorliegenden Fall ist es gerechtfertigt, den oberen Anhaltswert von 35 dB(A) innen heranzuziehen, da die Lärmbeeinträchtigungen nicht dauerhaft, sondern nur für einzelne Szenarien der Bauzeit bestehen. Die Überschreitung dieses Anhaltswertes für den Innenbereich ist bei normaler Isolierverglasung ab einem Außenpegel von 62 dB(A) anzunehmen.

Da die Beeinträchtigungen durch den Baulärm nur vorübergehend sind, kann nicht für jede Überschreitung die Durchführung von passiven Schallschutzmaßnahmen vorgesehen werden. In einem gewissen Rahmen muss vorübergehender Baulärm auch bei Überschreitung der Anhaltswerte und Richtwerte der AVV Baulärm zulässig sein, damit Bauvorhaben überhaupt noch durchführbar sind. § 74 Abs. 2 S. 3 HVwVfG sieht für diese Fälle dann eine Entschädigung in Geld vor (siehe unten, 7.1.6). Hier ist auf den jeweiligen Einzelfall abzustellen. In jedem Fall ist eine Unzumutbarkeit jedoch anzunehmen, wenn die Anhaltswerte bei einer allgemeinen Wohnnutzung während der gesamten Bauzeit über einen Zeitraum von mindestens 72 Tagen überschritten werden.

Grundlage für die Ermittlung des Beurteilungspegels zur Ermittlung der Gebäude, die Anspruch auf passiven Schallschutz dem Grunde nach haben, sind die höchsten bauzeitlichen Lärmimmissionen aus den repräsentativen Bauphasen.

Im **Anhang 7.1 bis Anhang 7.3** sind alle Gebäude tabellarisch aufgeführt, bei denen auf der o.a. Grundlage ein Beurteilungspegel von >62 dB(A) im Tagzeitraum überschritten ist. In Kapitel 5 wurde bereits erläutert, dass an jeder Betroffenheit mit einer zeitlichen Lärmbelastigung von mehr als 72 Tagen zu rechnen ist.

In **Anhang 7.1** ist dargestellt, an welchen Gebäuden der Grenzwert von 62 dB(A) überschritten wird und die somit dem Grunde nach Anspruch auf passiven Schallschutz haben, wenn noch Fenster der Schallschutzklasse 1, 27 dB(A), in den Gebäuden eingebaut sind. Insgesamt werden an **elf Gebäuden** Überschreitungen des Beurteilungspegels von > 62 dB(A) ermittelt.

In **Anhang 7.2** ist dargestellt, an welchen Gebäuden der Grenzwert von 67 dB(A) überschritten wird und die somit dem Grunde nach Anspruch auf passiven Schallschutz haben, wenn noch Fenster der Schallschutzklasse 2, 32dB(A), in den Gebäuden eingebaut sind. Insgesamt werden an **vier Gebäuden** Überschreitungen des Beurteilungspegels von > 67 dB(A) ermittelt.

In **Anhang 7.3** ist dargestellt, an welchen Gebäuden der Grenzwert von 70 dB(A) überschritten wird und die somit dem Grunde nach Anspruch auf passiven Schallschutz haben, wenn noch Fenster der Schallschutzklasse 3, 35 dB(A), in den Gebäuden eingebaut sind. Insgesamt werden an **einem Gebäude** Überschreitungen des Beurteilungspegels von > 70 dB(A) ermittelt.

7.1.7 Anspruch auf Hotelaufenthalt (Baumaßnahmen in der Nacht)

Gemäß der zugrunde gelegten „Übersicht zur Festlegung von Maßnahmen und Ansprüchen bzgl. Baulärm in der Planfeststellung“ /19/ bestehen ab einem Schallimmissionspegel eine Anspruchsberechtigung. Aufgrund der in **Kapitel 5** erwähnten nur einzelnen nächtlichen Baumaßnahmen ist die maßgebliche Grenze von 72 Nächten für weitere passive Schallschutzansprüche nicht erreicht.

Aus diesem Grund besteht für die relevanten Nächte der betrachteten Bauphasen ein Anspruch auf einen Hotelaufenthalt. Die anspruchsberechtigten Wohnbebauungen sind in **Anhang 8.1** aufgelistet. Insgesamt wird an **19 Gebäuden** der Grenzwert von 60 dB(A) im Außenbereich überschritten.

8 Zusammenfassung

Die durchgeführten schalltechnischen Untersuchungen der Bauarbeiten für den Neubau der Omega-Brücke K904 in Hailer-Meerholz haben zu den folgenden Ergebnissen geführt.

- ❑ Es wurden 5 repräsentative Bauphasen untersucht, wovon die laut Planung schallintensivste Phase in fünf Unterphasen untergliedert wurde. Die zugehörigen Arbeiten im Tag- (7:00 – 20:00 Uhr) und Nachtzeitraum (20:00 Uhr bis 7:00 Uhr) wurden betrachtet und ausgewertet. Die Bauphasen wurden entsprechend ausgewählt, sodass alle lärmintensiven Zustände, auch im Hinblick auf die am stärksten vom Baulärm betroffene umliegende Bebauung, im Betriebsablauf abgebildet werden.
- ❑ Während der repräsentativen Bauphasen werden an den betroffenen Einheiten maximale Beurteilungspegel am Tag wie folgt erwartet:

➤ Bauphase 2:	$L_{r \text{ Tag}} = 59,2 \text{ dB(A)}$
➤ Bauphase 3:	$L_{r \text{ Tag}} = 70,5 \text{ dB(A)}$
➤ Bauphase 4:	$L_{r \text{ Tag}} = 66,2 \text{ dB(A)}$
➤ Bauphase 5:	$L_{r \text{ Tag}} = 67,9 \text{ dB(A)}$
➤ Bauphase 6.1:	$L_{r \text{ Tag}} = 64,8 \text{ dB(A)}$
➤ Bauphase 6.2:	$L_{r \text{ Tag}} = 59,2 \text{ dB(A)}$
➤ Bauphase 6.3:	$L_{r \text{ Tag}} = 57,6 \text{ dB(A)}$
➤ Bauphase 6.4:	$L_{r \text{ Tag}} = 59,2 \text{ dB(A)}$
➤ Bauphase 6.5:	$L_{r \text{ Tag}} = 59,2 \text{ dB(A)}$

- ❑ In den einzelnen repräsentativen Bauphasen werden die projektspezifischen Immissionsgrenzwerte im Tagzeitraum entlang der Baustelle in einem Ausmaß wie folgt überschritten:

➤ Bauphase 2:	0 Gebäude
➤ Bauphase 3:	15 Gebäude
➤ Bauphase 4:	18 Gebäude
➤ Bauphase 5:	8 Gebäude
➤ Bauphase 6.1:	140 Gebäude
➤ Bauphase 6.2:	5 Gebäude
➤ Bauphase 6.3:	0 Gebäude
➤ Bauphase 6.4:	0 Gebäude
➤ Bauphase 6.5:	0 Gebäude

- ❑ Während der repräsentativen Bauphasen werden an den betroffenen Einheiten maximale Beurteilungspegel in der Nacht wie folgt erwartet:
 - Bauphase 6.1: $L_{r \text{ Nacht}} = 64,8 \text{ dB(A)}$
 - Bauphase 6.2: $L_{r \text{ Nacht}} = 56,2 \text{ dB(A)}$
 - Bauphase 6.3: $L_{r \text{ Nacht}} = 49,8 \text{ dB(A)}$

- ❑ In den einzelnen repräsentativen Bauphasen werden die projektspezifischen Immissionsgrenzwerte im Nachtzeitraum entlang der Baustelle in einem Ausmaß wie folgt überschritten:
 - Bauphase 6.1: 1082 Gebäude
 - Bauphase 6.2: 201 Gebäude
 - Bauphase 6.3: 33 Gebäude

- ❑ Die Beurteilung der vom Baubetrieb hervorgerufenen Geräuschimmissionen führt zu dem Ergebnis, dass im Umfeld der Baumaßnahme deutliche Überschreitungen der projektspezifischen Immissionsrichtwerte (unter Berücksichtigung der Schienen- und Straßenverkehrslärmvorbelastung) zu erwarten sind.

- ❑ Für Gebäude, bei denen durch die bauzeitliche Verkehrsführung und den aus den repräsentativen Bauphasen lärmintensivsten Baumaßnahmen Beurteilungspegel $>62 \text{ dB(A)}$ anliegen, sind passive Schallschutzmaßnahmen dem Grunde nach vorgesehen.

- ❑ Für Gebäude, bei denen durch die zuvor genannten Gründe und den lärmintensivsten nächtlichen Baumaßnahmen Beurteilungspegel über 60 dB(A) anliegen, sind Ansprüche auf Hotelaufenthalt in den relevanten Nächten vorgesehen. Ansprüche auf passive Schallschutzmaßnahmen besteht nicht.

- ❑ Für schützenswerte Außenbereiche, z.B. gemäß def. § 3 Abs. 1.3 FlugLSV sind die projektspezifisch individuellen Auslösewerte am Tag deutlich überschritten. Auf dieser Basis sind Entschädigungen vorgesehen.

- ❑ Nach dem gegenwärtigen Stand der Technik besteht für die geplanten Baumaßnahmen nicht die Möglichkeit, die nach AVV Baulärm gültigen Immissionsrichtwerte einzuhalten. Dies ist der ungünstigen Lage der Bauflächen und der Immissionsorte geschuldet. Zur Konfliktminimierung sind daher zudem bauseits Maßnahmen zu ergreifen, die gewährleisten, dass die prognostizierten Geräuschimmissionen möglichst unterschritten werden.

9 Abschließende Bemerkungen

Nach dem Bundes-Immissionsschutzgesetz (**BImSchG**) soll jede Baustelle so geplant oder eingerichtet und betrieben werden, dass Geräusche verhindert werden, die nach dem Stand der Technik vermeidbar sind. Demgemäß sind die mit den Bauleistungen beauftragten Unternehmen dahingehend vertraglich zu verpflichten, dass sie ausschließlich Bauverfahren und Baugeräte einsetzen, die dem Stand der Technik entsprechen. Generell soll der Betreiber der Baustelle den Bauablauf dahingehend planen, dass geräuschintensive Maschinen und Aggregate in möglichst großem Abstand zu den Gebäudefassaden aufgestellt bzw. betrieben werden.

Die Genauigkeit der vorgestellten schalltechnischen Prognoseergebnisse beträgt $\pm 0 / - 3$ dB(A).

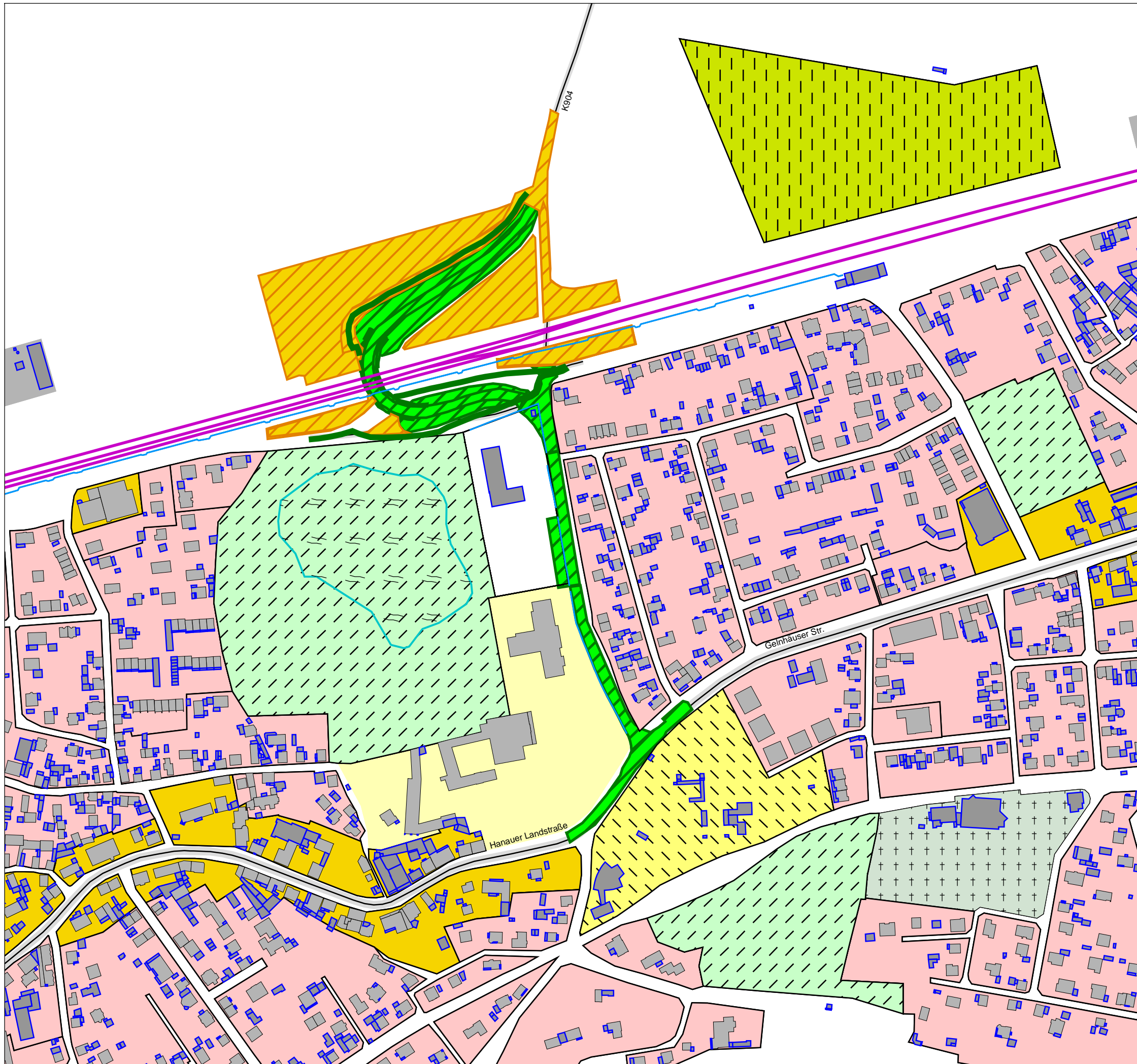
AUFGESTELLT


Florian Wagner, B.Sc.

GEPRÜFT


Dipl.-Ing. (FH) Matthias John-Tschoeppe

ANHANG



- Gebiete in denen vorwiegend gewerblichen Anlagen untergebracht sind
- Mischgebiete
- Gebiete in denen vorwiegend Wohnnutzungen untergebracht sind
- Krankenhäuser / Pflegeeinrichtungen
- + + kirchliche Einrichtungen
- Kleingartengebiete
- Parkanlagen
- Schulen
- Hauptgebäude
- Nebengebäude
- BE-Flächen
- Bauphase Emissionsflächen
- Baustraßen

Maßstab 1:3500

KREBS+KIEFER KREBS+KIEFER Ingenieure GmbH
Heinrich-Hertz-Straße 2
64295 Darmstadt
Telefon (06151) 885-383
www.kuk.de

28.01.2022; Bericht Nr.20210635-808-ABS1

Hessen mobil
Omega Brücke K904 Hailer-Meerholz

- ÜBERSICHTSLAGEPLAN -

ANHANG 1

Schallemissionen von Baustellen

Zuordnung Lastfälle zu Bauphasen

Bau-phase	Maßnahme	Zugeordnete Lastfälle	Nr.	Lastfall Tag	Lastfall Nacht
1	Umverlegung Kanal Stadt und Kraftwerkskabel Bahnstraße	-			
	Verlegung Gasstation	-			
	Herstellung Behandlungsanlage, Ablauf in Vorflut, RW-Kanal von Behandlungsanlage bis Rampe Nord und Bahnstraße (Süd)	-			
	bereits	-			
	Sperrung Bahnstraße West und Zufahrt FW 3 erforderlich (Gasleitungsarbeiten)	-			
	-	-			
2	Herstellung Basisschüttung/Bodenaustausch Dämme, Vorschüttung Dämme Erdbau und Bahnstraße bis OK Fahrbahn (ohne Straßenbau)	Dammaufschüttung	A	LF1	-
	Schüttzeit + 5 x 3 Wochen Schüttpausen + 6 Monate Liegezeit	-			
	Herstellung RW-Kanal Rampen im Rahmen Bauphase 2 muss noch geprüft werden (Setzungen)	-			
	Sperrung K 904 Nord, Bahnstraße West	-			
3	zeitlich parallel zur Liegezeit Dämme	-			
	Herstellung Kanalbau und Straßenbau K 904 Süd BA 1 mit prov. Anschluss an Bahnstraße Ost	Kanalbau und Straßenbau	B	LF2	-
	Sperrung K 904 Nord, Bahnstraße West, Durchfahrt Bahnstraße Ost - K 904 Süd K 904 Süd Zufahrt frei bis FW 2	-			
4	zeitlich parallel zur Liegezeit Dämme	-			
	Herstellung Kanalbau und Straßenbau K 904 Süd BA 2	Kanalbau und Straßenbau	C	LF2	-
	Herstellung prov. Zufahrt Pflegeheim zwischen FW 2 und Pflegeheim??	-			
	Sperrung K 904 Nord, Bahnstraße West	-			
	Durchfahrt Bahnstraße Ost - K 904 Süd bis FW 1 alternativ ggf. über Heimatfriedering K 904 Süd Zufahrt frei bis Zufahrt Pflegeheim	-			
5	zeitlich parallel zur Liegezeit Dämme	-			
	Herstellung Kanalbau und Straßenbau K 904 Süd BA 3	Kanalbau und Straßenbau	D	LF2	-
	prov. Zufahrt Pflegeheim zwischen FW 2 und Pflegeheim??	-			
	Sperrung K 904 Nord, Bahnstraße West	-			
	Sperrung K 904 Süd ab K 862	-			
6	Durchfahrt Bahnstraße Ost - K 904 Süd bis FW 2 alternativ ggf. über Heimatfriedering	-			
	Teilrückbau Dammkrone Vorschüttungen	-			
	Herstellung Unterbauten und WL Nord, Unterbauten und WL Süd	Herstellung Unterbauten	E	LF3	LF3
	Vormontage Hohlkästen	-			
	Herstellung Spannbetonüberbau und Querträger	Betonierarbeiten	F	LF4	LF4
	Überbau	Einheben Überbauten	G	LF5	LF5
	Herstellung ggf. Kanalbau, Straßenbau K 904 Rampen Süd und Nord, Bahnstraße, Anschlüsse an	Kanalbau und Straßenbau	H	LF2	-
	Ausbau Kappenbereich	Betonierarbeiten	F	LF4	-
	Demontage Kappenrüstung	-			
7	Sperrung K 904 Nord, Bahnstraße West	-			
	K 904 Süd muss anfahrbar bleiben über K 862 - Teilbauabschnitte bilden zur frühzeitigen Fertigstellung Verbindung Bahnstraße Ost - K 904 Süd	-			
	zeitlich parallel zu Bauphase 6 möglich	-			
	Herstellung Knoten K 862	-			
	Sperrung K 862 kann erst nach Fertigstellung Verbindung Bahnstraße Ost - K 904 Süd erfolgen	-			

Schallemissionen von Baustellen

Ermittlung der beurteilten Schalleistung

Lastfall 1 - Dammaufschüttung

Beurteilungszeitraum Tag (07:00 Uhr bis 20:00 Uhr)

Baumaschine Arbeitsvorgang	L_{WAeq} [dB(A)]	N [-]	T_E [h]	T_B		K [dB]	K_T [dB]	$L_{WA,r}$ [dB(A)]	K_I [dB]
				[%]	[h]				
Hydraulik-Bagger Erdaushub (vgl. HLUG, Heft 2)	98,2	1	13,0	62	8,0	5	0	93,2	4,9
Mobilbagger Erdaushub (vgl. HLUG, Heft 2)	100,8	2	13,0	62	8,0	5	0	98,8	1,4
Radlader Aufschütten einer Halde (vgl. HLUG, Heft 2)	100,1	2	13,0	62	8,0	5	0	98,1	5,1

	$L_{WA,r} =$	102,1 dB(A)
zzgl. Impulzzuschlag der pegelbestimmenden Maschinen	zzgl. $K_I =$	1,4 dB(A)
Gesamt-Schalleistungspegel	$L_{WA,r,ges} =$	103,5 dB(A)

Abkürzungen

L_{WAeq}	energieäquivalenter Schalleistungspegel [dB(A)]
$L_{WA,r}$	beurteilter Schalleistungspegel [dB(A)]
$L_{WA,r,ges}$	beurteilter Gesamt-Schalleistungspegel [dB(A)]
N	Anzahl der Baumaschinen [-]
T_E	tägliche Einsatzdauer der einzelnen Baumaschine [h]
T_B	tägliche effektive Betriebsdauer (Einwirkzeit) der einzelnen Baumaschine: anteilig an der täglichen Einsatzdauer [%] absolut [h]
K	Zeitkorrektur zur Berücksichtigung der durchschnittlichen täglichen Betriebsdauer gemäß Ziffer 6.7.1 der AVV Baulärm [dB]
K_I	Zuschlag für Impulshaltigkeit [dB]
K_T	Zuschlag für Tonhaltigkeit [dB]

Schallemissionen von Baustellen

Ermittlung der beurteilten Schallleistung

Lastfall 2 - Kanal- und Straßenbauarbeiten

Beurteilungszeitraum Tag (07:00 Uhr bis 20:00 Uhr)

Baumaschine Arbeitsvorgang	L_{WAeq} [dB(A)]	N [-]	T_E [h]	T_B [%] [h]		K [dB]	K_T [dB]	$L_{WA,r}$ [dB(A)]	K_I [dB]
Schaufelbagger LKW-Beladung (vgl. HLUG, Heft 2)	100,8	1	13,0	62	8,0	5	0	95,8	5
Mobilbagger Straßenbau: Aushub (vgl. Datenblatt /Erfahrungswert)	97,5	1	13,0	62	8,0	5	0	92,5	1,5
Asphaltfertiger Straße wird asphaltiert (vgl. HLFU, Heft 247)	100,6	1	13,0	19	2,5	10	0	90,6	0,6
Stahlwalze Asphalt verdichten (vgl. HLFU, Heft 247)	101,6	1	13,0	19	2,5	10	0	91,6	1,5
LKW-Sattelzug Entladung des Sattelzuges (vgl. HLFU, Heft 247)	98,1	1	13,0	62	8,0	5	0	93,1	8

	$L_{WA,r} =$	100,1 dB(A)
zzgl. Impulzzuschlag der pegelbestimmenden Maschinen	zzgl. $K_I =$	5,0 dB(A)
Gesamt-Schallleistungspegel	$L_{WA,r,ges} =$	105,1 dB(A)

Abkürzungen

L_{WAeq}	energieäquivalenter Schallleistungspegel [dB(A)]
$L_{WA,r}$	beurteilter Schallleistungspegel [dB(A)]
$L_{WA,r,ges}$	beurteilter Gesamt-Schallleistungspegel [dB(A)]
N	Anzahl der Baumaschinen [-]
T_E	tägliche Einsatzdauer der einzelnen Baumaschine [h]
T_B	tägliche effektive Betriebsdauer (Einwirkzeit) der einzelnen Baumaschine: anteilig an der täglichen Einsatzdauer [%] absolut [h]
K	Zeitkorrektur zur Berücksichtigung der durchschnittlichen täglichen Betriebsdauer gemäß Ziffer 6.7.1 der AVV Baulärm [dB]
K_I	Zuschlag für Impulshaltigkeit [dB]
K_T	Zuschlag für Tonhaltigkeit [dB]

Schallemissionen von Baustellen

Ermittlung der beurteilten Schallleistung

Lastfall 3 - Herstellung Unterbauten

Beurteilungszeitraum Tag (07:00 Uhr bis 20:00 Uhr)

Baumaschine Arbeitsvorgang	L _{WAeq} [dB(A)]	N [-]	T _E [h]	T _B		K [dB]	K _T [dB]	L _{WA,r} [dB(A)]	K _I [dB]
				[%]	[h]				
Vibrationsramme (Spundwandpressgerät) Straßenbau: Kanalbau (vgl. Datenblatt/Erfahrungswert)	105,5	1	13,0	46	6,0	5	0	100,5	1,5
Bohrgerät Straßenbau: Kanalbau (vgl. Datenblatt/Erfahrungswert)	114,5	1	13,0	46	6,0	5	2	111,5	1,5
Presslufthammer Abmeißeln von Beton (vgl. HLUG, Heft 2)	108,6	1	13,0	19	2,5	10	0	98,6	3,1
Betonpumpe DA3 Decke eines Gebäudes wird mit Fertigbeton erstellt (vgl. HLFU, Heft 247)	103,7	1	13,0	46	6,0	5	0	98,7	2,9
Transportmischer Transportmischer in Einsatzfunktion (vgl. HLFU, Heft 247)	99,1	1	13,0	46	6,0	5	0	94,1	0,9
Flaschenrüttler (Innenrüttler) Ausgießen von Betonpfeilern (vgl. HLUG, Heft 2)	106,5	1	13,0	19	2,5	10	3	99,5	2,5

	L _{WA,r} =	112,5 dB(A)
zzgl. Impulszuschlag der pegelbestimmenden Maschinen	zzgl. K _I =	1,5 dB(A)
Gesamt-Schallleistungspegel	L _{WA,r,ges} =	114,0 dB(A)

Schallemissionen von Baustellen

Ermittlung der beurteilten Schallleistung

Lastfall 3 - Herstellung Unterbauten

Beurteilungszeitraum Nacht (20:00 Uhr bis 07:00 Uhr)

Baumaschine Arbeitsvorgang	L _{WAeq} [dB(A)]	N [-]	T _E [h]	T _B		K [dB]	K _T [dB]	L _{WA,r} [dB(A)]	K _I [dB]
				[%]	[h]				
Vibrationsramme (Spundwandpressgerät) Straßenbau: Kanalbau (vgl. Datenblatt)	105,5	1	11,0	45	5,0	5	0	100,5	1,5
Bohrgerät Straßenbau: Kanalbau (vgl. Datenblatt)	114,5	1	11,0	45	5,0	5	2	111,5	1,5
Presslufthammer Abmeißeln von Beton (vgl. HLUG, Heft 2)	108,6	1	11,0	18	2,0	10	0	98,6	3,1
Betonpumpe DA3 Decke eines Gebäudes wird mit Fertigbeton erstellt (vgl. HLFU, Heft 247)	103,7	1	11,0	45	5,0	5	0	98,7	2,9
Transportmischer Transportmischer in Einsatzfunktion (vgl. HLFU, Heft 247)	99,1	1	11,0	45	5,0	5	0	94,1	0,9
Flaschenrüttler (Innenrüttler) Ausgießen von Betonpfeilern (vgl. HLUG, Heft 2)	106,5	1	11,0	18	2,0	10	3	99,5	2,5

	L _{WA,r} =	112,5 dB(A)
zzgl. Impulszuschlag der pegelbestimmenden Maschinen	zzgl. K _I =	1,5 dB(A)
Gesamt-Schallleistungspegel	L _{WA,r,ges} =	114,0 dB(A)

Schallemissionen von Baustellen

Ermittlung der beurteilten Schallleistung

Lastfall 4: Betonierarbeiten

Beurteilungszeitraum Tag (07:00 Uhr bis 20:00 Uhr)

Baumaschine Arbeitsvorgang	L _{WAeq} [dB(A)]	N [-]	T _E [h]	T _B [%] [h]		K [dB]	K _T [dB]	L _{WA,r} [dB(A)]	K _I [dB]
Transportmischer Transportmischer in Einsatzfunktion (vgl. HLFU, Heft 247)	99,1	1	13,0	62	8,0	5	0	94,1	0,9
Flaschenrüttler (Innenrüttler) Ausgießen von Betonpfeilern (vgl. HLUG, Heft 2)	106,5	1	13,0	62	8,0	5	3	104,5	2,5
Betonpumpe DA3 Decke eines Gebäudes wird mit Fertigbeton erstellt (vgl. HLFU, Heft 247)	103,7	1	13,0	62	8,0	5	0	98,7	2,9

	L _{WA,r} =	105,8 dB(A)
zzgl. Impulzzuschlag der pegelbestimmenden Maschinen	zzgl. K _I =	2,5 dB(A)
Gesamt-Schallleistungspegel	L _{WA,r,ges} =	108,3 dB(A)

Schallemissionen von Baustellen Ermittlung der beurteilten Schallleistung

Lastfall 4: Betonierarbeiten

Beurteilungszeitraum Nacht (20:00 Uhr bis 07:00 Uhr)

Baumaschine Arbeitsvorgang	L _{WAeq} [dB(A)]	N [-]	T _E [h]	T _B [%] [h]		K [dB]	K _T [dB]	L _{WA,r} [dB(A)]	K _I [dB]
Transportmischer Transportmischer in Einsatzfunktion (vgl. HLFU, Heft 247)	99,1	1	13,0	62	8,0	5	0	94,1	0,9
Flaschenrüttler (Innenrüttler) Ausgießen von Betonpfeilern (vgl. HLUG, Heft 2)	106,5	1	13,0	62	8,0	5	3	104,5	2,5
Betonpumpe DA3 Decke eines Gebäudes wird mit Fertigbeton erstellt (vgl. HLFU, Heft 247)	103,7	1	13,0	62	8,0	5	0	98,7	2,9

	L _{WA,r} =	105,8 dB(A)
zzgl. Impulszuschlag der pegelbestimmenden Maschinen	zzgl. K _I =	2,5 dB(A)
Gesamt-Schallleistungspegel	L _{WA,r,ges} =	108,3 dB(A)

Schallemissionen von Baustellen

Ermittlung der beurteilten Schallleistung

Lastfall 5: Einheben Überbauten

Beurteilungszeitraum Tag (07:00 Uhr bis 20:00 Uhr)

Baumaschine Arbeitsvorgang	L _{WAeq} [dB(A)]	N [-]	T _E [h]	T _B		K [dB]	K _T [dB]	L _{WA,r} [dB(A)]	K _I [dB]
				[%]	[h]				
Mobilkran (Autokran) Heben und Ablegen von Spundwänden (vgl. HLUG, Heft 2)	104,4	2	13,0	62	8,0	5	0	102,4	3,2
Baustellenschweißaggregat (vgl. ZTQ 14)	102	2	13,0	62	8,0	5	3	103,0	0

(vgl. ZTQ 14)

	L _{WA,r} =	105,7 dB(A)
zzgl. Impulszuschlag der pegelbestimmenden Maschinen	zzgl. K _I =	0,0 dB(A)
Gesamt-Schallleistungspegel	L _{WA,r,ges} =	105,7 dB(A)

Beurteilungszeitraum Nacht (20:00 Uhr bis 07:00 Uhr)

Baumaschine Arbeitsvorgang	L _{WAeq} [dB(A)]	N [-]	T _E [h]	T _B		K [dB]	K _T [dB]	L _{WA,r} [dB(A)]	K _I [dB]
				[%]	[h]				
Mobilkran (Autokran) Heben und Ablegen von Spundwänden (vgl. HLUG, Heft 2)	104,4	2	11,0	55	6,0	5	0	102,4	3,2
Baustellenschweißaggregat (vgl. ZTQ 14)	102	2	11,0	55	6,0	5	3	103,0	0

(vgl. ZTQ 14)

	L _{WA,r} =	105,7 dB(A)
zzgl. Impulszuschlag der pegelbestimmenden Maschinen	zzgl. K _I =	0,0 dB(A)
Gesamt-Schallleistungspegel	L _{WA,r,ges} =	105,7 dB(A)

Schallemissionen von Baustellen

Ermittlung der beurteilten Schallleistung

Baustraßen

Baustellenlogistik

			$L_{WA,1h}$	N	n	$L_{WA,r}$
			dB(A)	[-]	[-]	dB(A)
An- und Abfahrten	Tag	8 h	63	32	2	69,0
	Nacht	- h	63	-	-	-
Abfahrten	Tag	- h	63	-	-	-
	Nacht	- h	63	-	-	-

Abkürzungen

- $L_{WA,1h}$ Schallleistungspegel bezogen auf 1 m Weegelement und 1 Kfz pro Stunde:
 $L_{WA,1h} = 63$ dB(A), gemäß Heft 3 "Umwelt und Geologie - Lärmschutz in Hessen" des Hessischen Landesamt für Umwelt und Geologie;
 $L_{WA,1h} = 56$ dB(A), gemäß der Formel auf Seite 20 Heft 3 "Umwelt und Geologie - Lärmschutz in Hessen" für leichte Lkw mit $v = 30$ km/h;
 $L_{WA,1h} = 48$ dB(A), gemäß RLS 90 für Pkw mit $v = 30$ km/h; Steigung / Gefälle < 5%; Korrektur Straßenoberfläche = 0 dB
- $L_{WA,r}$ beurteilter, längenbezogener Schallleistungspegel
- N Anzahl der Lkw in der Beurteilungszeit
- n Anzahl der Lkw je Stunde Betriebszeit der Beurteilungszeit

Ermittlung der Vorbelastung aus Verkehrslärm

Spalte	Beschreibung
Fass	Untersuchte Gebäudefassade
Stock	Untersuchte Geschossebene
Lr, Verkehr	Beurteilungspegel der Vorbelastung aus Schienen- und Straßenverkehr
IRW (AVV)	Immissionsrichtwerte gemäß AVV Baulärm
dL (IRW)	Differenz zwischen dem Beurteilungspegel des Verkehrslärms und des gebietsspezifischen Immissionsrichtwerts nach AVV Baulärm

Ermittlung der Vorbelastung aus Verkehrslärm

Fass	Stockwerk	Lr. Verkehr		IRW (AVV)		dL (IRW)		IRW*		IRW* + Lr. Verkehr		Auslösewert	
		Tag	Nacht	Tag	Nacht	Tag	Nacht	Tag	Nacht	Tag	Nacht	Tag	Nacht
		dB(A)		dB(A)		dB(A)		dB(A)		dB(a)		dB(A)	
IP 12 - Karlstraße 2 Gebietsnutzung: WA													
NW	EG	56,6	52,7	55	40	1,6	12,7	55	50	59	55	55	50
	1.OG	57,4	53,7	55	40	2,4	13,7	55	51	59	56	55	51
	2.OG	58,5	54,8	55	40	3,5	14,8	56	52	60	57	56	52
IP 13 - Hintergasse 2 Gebietsnutzung: WA													
O	EG	43,7	43,9	55	40	-	3,9	55	41	55	46	55	41
	1.OG	46,6	46,3	55	40	-	6,3	55	43	56	48	55	43
IP 14 - Graf-Gustav-Weg 2 Gebietsnutzung: WA													
N	EG	50,4	51,2	55	40	-	11,2	55	48	56	53	55	48
	1.OG	51,8	52,6	55	40	-	12,6	55	50	57	55	55	50
IP 15 - Mühlrainstraße 2 Gebietsnutzung: WA													
W	EG	48,8	46,8	55	40	-	6,8	55	44	56	49	55	44
	1.OG	50,8	48,5	55	40	-	8,5	55	46	56	50	55	46
IP 16 - Unterdorfstraße 2 Gebietsnutzung: WA													
W	EG	45,7	46,0	55	40	-	6,0	55	43	55	48	55	43
	1.OG	46,6	47,3	55	40	-	7,3	55	44	56	49	55	44
IP 20 - Siedlung 3 Gebietsnutzung: WA													
NW	EG	43,1	42,7	55	40	-	2,7	55	40	55	45	55	40
	1.OG	45,2	45,1	55	40	-	5,1	55	42	55	47	55	42
IP 24 - Graf-Gustav-Weg 3 Gebietsnutzung: WA													
W	EG	49,1	49,8	55	40	-	9,8	55	47	56	52	55	47
	1.OG	50,8	51,4	55	40	-	11,4	55	48	56	53	55	48
IP 25 - Am Lindenbrunnen 4 Gebietsnutzung: MI													
N	EG	43,9	42,9	60	45	-	-	60	45	60	47	60	45
	1.OG	46,3	45,5	60	45	-	0,5	60	45	60	48	60	45
	2.OG	48,9	48,2	60	45	-	3,2	60	45	60	50	60	45
IP 43 - Paulstraße 7 Gebietsnutzung: WA													
NW	EG	45,5	43,4	55	40	-	3,4	55	40	55	45	55	40
	1.OG	47,3	45,9	55	40	-	5,9	55	43	56	48	55	43

Ermittlung der Vorbelastung aus Verkehrslärm

Fass	Stockwerk	Lr. Verkehr		IRW (AVV)		dL (IRW)		IRW*		IRW* + Lr. Verkehr		Auslösewert	
		Tag	Nacht	Tag	Nacht	Tag	Nacht	Tag	Nacht	Tag	Nacht	Tag	Nacht
		dB(A)		dB(A)		dB(A)		dB(A)		dB(a)		dB(A)	
IP 45 - Siedlung 7 Gebietsnutzung: WA													
NW	EG	43,1	43,3	55	40	-	3,3	55	40	55	45	55	40
	1.OG	44,5	44,8	55	40	-	4,8	55	42	55	47	55	42
IP 58 - Graf-Gustav-Weg 10 Gebietsnutzung: WA													
N	EG	56,9	58,1	55	40	1,9	18,1	55	55	59	60	55	55
	1.OG	59,0	60,2	55	40	4,0	20,2	56	57	61	62	56	40
	2.OG	61,6	62,8	55	40	6,6	22,8	59	57	64	64	59	40
IP 69 - Gräfin-Thekla-Weg 12 Gebietsnutzung: WA													
N	EG	57,3	58,5	55	40	2,3	18,5	55	56	59	60	55	56
	1.OG	59,5	60,7	55	40	4,5	20,7	57	57	61	62	57	40
IP 72 - Gräfin-Thekla-Weg 13 Gebietsnutzung: WA													
N	EG	57,2	58,4	55	40	2,2	18,4	55	55	59	60	55	55
	1.OG	59,3	60,5	55	40	4,3	20,5	56	57	61	62	56	40
IP 74 - Gräfin-Thekla-Weg 13a Gebietsnutzung: WA													
N	EG	56,4	57,6	55	40	1,4	17,6	55	55	59	60	55	55
	1.OG	58,3	59,6	55	40	3,3	19,6	55	57	60	62	55	40
	2.OG	61,3	62,5	55	40	6,3	22,5	58	57	63	64	58	40
IP 75 - Gräfin-Thekla-Weg 13b Gebietsnutzung: WA													
N	EG	57,4	58,6	55	40	2,4	18,6	55	56	59	61	55	40
	1.OG	59,6	60,8	55	40	4,6	20,8	57	57	62	62	57	40
	2.OG	62,2	63,4	55	40	7,2	23,4	59	57	64	64	59	40
IP 78 - Am Lindenbrunnen 14 Gebietsnutzung: WA													
N	EG	45,4	45,7	55	40	-	5,7	55	43	55	48	55	43
	1.OG	48,5	48,2	55	40	-	8,2	55	45	56	50	55	45
IP 82 - Am Lindenbrunnen 16 Gebietsnutzung: WA													
N	EG	45,9	45,6	55	40	-	5,6	55	43	56	48	55	43
	1.OG	46,9	47,3	55	40	-	7,3	55	44	56	49	55	44
	2.OG	48,8	49,8	55	40	-	9,8	55	47	56	52	55	47
	3.OG	51,0	51,7	55	40	-	11,7	55	49	56	54	55	49

Ermittlung der Vorbelastung aus Verkehrslärm

Fass	Stockwerk	Lr. Verkehr		IRW (AVV)		dL (IRW)		IRW*		IRW* + Lr. Verkehr		Auslösewert	
		Tag	Nacht	Tag	Nacht	Tag	Nacht	Tag	Nacht	Tag	Nacht	Tag	Nacht
		dB(A)		dB(A)		dB(A)		dB(A)		dB(a)		dB(A)	
IP 83 - Rhönstraße 16 Gebietsnutzung: WA													
N	EG	45,2	44,3	55	40	-	4,3	55	41	55	46	55	41
	1.OG	46,9	45,8	55	40	-	5,8	55	43	56	48	55	43
IP 84 - Am Heiligenstock 16 Gebietsnutzung: WA													
W	EG	41,2	41,2	55	40	-	1,2	55	40	55	44	55	40
	1.OG	44,1	44,4	55	40	-	4,4	55	41	55	46	55	41
IP 92 - Am Heiligenstock 18 Gebietsnutzung: WA													
N	EG	45,1	44,7	55	40	-	4,7	55	42	55	47	55	42
	1.OG	46,6	46,1	55	40	-	6,1	55	43	56	48	55	43
IP 99 - Am Lindenbrunnen 21 Gebietsnutzung: MI													
N	EG	43,2	42,6	60	45	-	-	60	45	60	47	60	45
	1.OG	46,0	45,7	60	45	-	0,7	60	45	60	48	60	45
IP 101 - Wiesenbornstraße 22 Gebietsnutzung: WA													
N	EG	49,7	50,2	55	40	-	10,2	55	47	56	52	55	47
IP 103 - Am Heiligenstock 24 Gebietsnutzung: WA													
N	EG	48,2	46,2	55	40	-	6,2	55	43	56	48	55	43
	1.OG	49,0	47,3	55	40	-	7,3	55	44	56	49	55	44
IP 105 - Am Lindenbrunnen 25 Gebietsnutzung: WA													
N	EG	46,1	45,4	55	40	-	5,4	55	42	56	47	55	42
	1.OG	47,6	47,3	55	40	-	7,3	55	44	56	49	55	44
IP 109 - Am Lindenbrunnen 27 Gebietsnutzung: WA													
N	1.OG	47,5	47,8	55	40	-	7,8	55	45	56	50	55	45
IP 112 - Oberdorfstraße 28 Gebietsnutzung: WA													
N	1.OG	48,7	48,9	55	40	-	8,9	55	46	56	51	55	46
IP 133 - Hanauer Landstraße 56 Gebietsnutzung: MI													
NW	EG	56,2	52,4	60	45	-	7,4	60	49	62	54	60	49
	1.OG	58,9	55,1	60	45	-	10,1	60	52	62	57	60	52

Ermittlung der Vorbelastung aus Verkehrslärm

Fass	Stockwerk	Lr. Verkehr		IRW (AVV)		dL (IRW)		IRW*		IRW* + Lr. Verkehr		Auslösewert	
		Tag	Nacht	Tag	Nacht	Tag	Nacht	Tag	Nacht	Tag	Nacht	Tag	Nacht
		dB(A)		dB(A)		dB(A)		dB(A)		dB(a)		dB(A)	
IP 222 - Am Heiligenstock 1 Gebietsnutzung: WA													
N	EG	46,4	45,6	55	40	-	5,6	55	43	56	48	55	43
	1.OG	47,8	47,0	55	40	-	7,0	55	44	56	49	55	44
IP 224 - Am Heiligenstock 3 Gebietsnutzung: WA													
N	EG	44,6	45,2	55	40	-	5,2	55	42	55	47	55	42
	1.OG	46,0	46,6	55	40	-	6,6	55	44	56	49	55	44
IP 225 - Am Heiligenstock 4 Gebietsnutzung: WA													
N	EG	45,3	45,2	55	40	-	5,2	55	42	55	47	55	42
	1.OG	47,1	46,8	55	40	-	6,8	55	44	56	49	55	44
	2.OG	47,5	47,9	55	40	-	7,9	55	45	56	50	55	45
IP 226 - Am Heiligenstock 5 Gebietsnutzung: WA													
W	EG	45,8	45,7	55	40	-	5,7	55	43	55	48	55	43
IP 227 - Am Heiligenstock 6 Gebietsnutzung: WA													
N	EG	44,0	43,8	55	40	-	3,8	55	41	55	46	55	41
	1.OG	45,5	45,6	55	40	-	5,6	55	43	55	48	55	43
	2.OG	46,8	47,2	55	40	-	7,2	55	44	56	49	55	44
IP 228 - Am Heiligenstock 8 Gebietsnutzung: WA													
N	EG	44,1	43,9	55	40	-	3,9	55	41	55	46	55	41
	1.OG	45,7	45,7	55	40	-	5,7	55	43	55	48	55	43
IP 229 - Am Heiligenstock 10 Gebietsnutzung: WA													
N	EG	44,8	44,4	55	40	-	4,4	55	41	55	46	55	41
	1.OG	46,2	46,1	55	40	-	6,1	55	43	56	48	55	43
	2.OG	47,3	47,3	55	40	-	7,3	55	44	56	49	55	44
IP 230 - Am Heiligenstock 11 Gebietsnutzung: WA													
N	EG	46,6	46,3	55	40	-	6,3	55	43	56	48	55	43
	1.OG	47,2	46,6	55	40	-	6,6	55	44	56	49	55	44
IP 231 - Am Heiligenstock 12 Gebietsnutzung: WA													
N	EG	44,9	44,4	55	40	-	4,4	55	41	55	46	55	41
	1.OG	46,6	46,4	55	40	-	6,4	55	43	56	48	55	43

Ermittlung der Vorbelastung aus Verkehrslärm

Fass	Stockwerk	Lr. Verkehr		IRW (AVV)		dL (IRW)		IRW*		IRW* + Lr. Verkehr		Auslösewert	
		Tag	Nacht	Tag	Nacht	Tag	Nacht	Tag	Nacht	Tag	Nacht	Tag	Nacht
		dB(A)		dB(A)		dB(A)		dB(A)		dB(a)		dB(A)	
IP 232 - Am Heiligenstock 13 Gebietsnutzung: WA													
N	EG	45,6	45,6	55	40	-	5,6	55	43	55	48	55	43
	1.OG	47,2	46,9	55	40	-	6,9	55	44	56	49	55	44
IP 233 - Am Heiligenstock 14 Gebietsnutzung: WA													
N	EG	45,4	44,8	55	40	-	4,8	55	42	55	47	55	42
	1.OG	46,5	46,0	55	40	-	6,0	55	43	56	48	55	43
IP 234 - Am Heiligenstock 15 Gebietsnutzung: WA													
N	EG	48,1	46,0	55	40	-	6,0	55	43	56	48	55	43
	1.OG	49,4	47,6	55	40	-	7,6	55	45	56	50	55	45
IP 235 - Am Heiligenstock 20 Gebietsnutzung: WA													
N	EG	46,0	44,4	55	40	-	4,4	55	41	56	46	55	41
	1.OG	47,0	46,0	55	40	-	6,0	55	43	56	48	55	43
IP 236 - Am Heiligenstock 22 Gebietsnutzung: WA													
N	EG	46,5	45,1	55	40	-	5,1	55	42	56	47	55	42
	1.OG	47,6	46,3	55	40	-	6,3	55	43	56	48	55	43
IP 237 - Am Heiligenstock 24 Gebietsnutzung: WA													
N	EG	47,4	45,8	55	40	-	5,8	55	43	56	48	55	43
	1.OG	48,6	47,1	55	40	-	7,1	55	44	56	49	55	44
IP 239 - Am Lindenbrunnen 2 Gebietsnutzung: MI													
N	EG	47,0	45,6	60	45	-	0,6	60	45	60	48	60	45
	1.OG	49,2	48,0	60	45	-	3,0	60	45	60	50	60	45
	2.OG	49,5	48,3	60	45	-	3,3	60	45	60	50	60	45
IP 240 - Am Lindenbrunnen 3 Gebietsnutzung: WA													
W	EG	45,0	45,5	55	40	-	5,5	55	43	55	47	55	43
	1.OG	46,2	46,4	55	40	-	6,4	55	43	56	48	55	43
IP 241 - Am Lindenbrunnen 18 Gebietsnutzung: WA													
N	EG	47,8	48,1	55	40	-	8,1	55	45	56	50	55	45
	1.OG	48,9	49,6	55	40	-	9,6	55	47	56	52	55	47

Ermittlung der Vorbelastung aus Verkehrslärm

Fass	Stockwerk	Lr. Verkehr		IRW (AVV)		dL (IRW)		IRW*		IRW* + Lr. Verkehr		Auslösewert	
		Tag	Nacht	Tag	Nacht	Tag	Nacht	Tag	Nacht	Tag	Nacht	Tag	Nacht
		dB(A)		dB(A)		dB(A)		dB(A)		dB(a)		dB(A)	
IP 242 - Am Lindenbrunnen 20 Gebietsnutzung: WA													
N	EG	47,7	47,8	55	40	-	7,8	55	45	56	50	55	45
	1.OG	48,6	49,2	55	40	-	9,2	55	46	56	51	55	46
IP 243 - Am Lindenbrunnen 23 Gebietsnutzung: WA													
N	EG	45,6	45,1	55	40	-	5,1	55	42	55	47	55	42
	1.OG	47,5	47,1	55	40	-	7,1	55	44	56	49	55	44
IP 244 - Am Lindenbrunnen 25 Gebietsnutzung: WA													
N	EG	46,0	45,4	55	40	-	5,4	55	42	56	47	55	42
	1.OG	47,4	47,2	55	40	-	7,2	55	44	56	49	55	44
IP 245 - Am Lindenbrunnen 27 Gebietsnutzung: WA													
W	EG	45,8	46,0	55	40	-	6,0	55	43	55	48	55	43
IP 246 - Am Lindenbrunnen 29 Gebietsnutzung: WA													
W	1.OG	46,9	47,8	55	40	-	7,8	55	45	56	50	55	45
IP 247 - Am Lindenbrunnen 31 Gebietsnutzung: WA													
NO	EG	46,0	45,2	55	40	-	5,2	55	42	56	47	55	42
	1.OG	48,0	47,5	55	40	-	7,5	55	45	56	49	55	45
IP 251 - Am Viadukt 11a Gebietsnutzung: WA													
NW	EG	43,1	43,9	55	40	-	3,9	55	41	55	46	55	41
	1.OG	44,0	44,8	55	40	-	4,8	55	42	55	47	55	42
IP 254 - Borngäßchen 3 Gebietsnutzung: WA													
N	EG	47,3	46,0	55	40	-	6,0	55	43	56	48	55	43
IP 255 - Borngäßchen 5 Gebietsnutzung: WA													
N	EG	47,6	46,2	55	40	-	6,2	55	43	56	48	55	43
	1.OG	48,5	47,7	55	40	-	7,7	55	45	56	50	55	45
IP 256 - Borngäßchen 6 Gebietsnutzung: WA													
N	EG	46,6	46,4	55	40	-	6,4	55	43	56	48	55	43
IP 257 - Borngäßchen 8 Gebietsnutzung: WA													
N	EG	46,6	46,1	55	40	-	6,1	55	43	56	48	55	43
	1.OG	47,6	47,7	55	40	-	7,7	55	45	56	50	55	45

Ermittlung der Vorbelastung aus Verkehrslärm

Fass	Stockwerk	Lr. Verkehr		IRW (AVV)		dL (IRW)		IRW*		IRW* + Lr. Verkehr		Auslösewert	
		Tag	Nacht	Tag	Nacht	Tag	Nacht	Tag	Nacht	Tag	Nacht	Tag	Nacht
		dB(A)		dB(A)		dB(A)		dB(A)		dB(a)		dB(A)	
IP 258 - Borngäßchen 9 Gebietsnutzung: WA													
N	EG	47,1	46,8	55	40	-	6,8	55	44	56	49	55	44
	1.OG	48,0	48,1	55	40	-	8,1	55	45	56	50	55	45
IP 259 - Borngäßchen 10 Gebietsnutzung: WA													
N	EG	47,6	47,2	55	40	-	7,2	55	44	56	49	55	44
IP 260 - Borngäßchen 14 Gebietsnutzung: WA													
N	EG	48,0	48,0	55	40	-	8,0	55	45	56	50	55	45
	1.OG	48,9	49,4	55	40	-	9,4	55	46	56	51	55	46
	2.OG	50,2	50,7	55	40	-	10,7	55	48	56	53	55	48
IP 266 - Wiesenbornstraße 32(1) Gebietsnutzung: WA													
W	EG	52,3	53,5	55	40	-	13,5	55	51	57	55	55	51
	1.OG	53,2	54,5	55	40	-	14,5	55	52	57	56	55	52
IP 267 - Wiesenbornstraße 32(2) Gebietsnutzung: WA													
N	EG	54,7	55,9	55	40	-	15,9	55	53	58	58	55	53
	1.OG	56,1	57,3	55	40	1,1	17,3	55	54	59	59	55	54
IP 268 - Wiesenbornstraße 33 Gebietsnutzung: WA													
W	EG	47,9	48,8	55	40	-	8,8	55	46	56	51	55	46
	1.OG	49,9	50,5	55	40	-	10,5	55	48	56	52	55	48
IP 269 - Paulstraße 4(2) Gebietsnutzung: WA													
NW	EG	47,7	45,8	55	40	-	5,8	55	43	56	48	55	43
IP 270 - Oberdorfstraße 26(2) Gebietsnutzung: WA													
W	EG	44,0	44,2	55	40	-	4,2	55	41	55	46	55	41
	1.OG	46,8	46,7	55	40	-	6,7	55	44	56	49	55	44
IP 272 - Oberdorfstraße 30(2) Gebietsnutzung: WA													
N	EG	47,1	47,1	55	40	-	7,1	55	44	56	49	55	44
	1.OG	48,1	48,6	55	40	-	8,6	55	46	56	51	55	46
	2.OG	49,3	50,2	55	40	-	10,2	55	47	56	52	55	47
IP 273 - Unterdorfstraße 2(2) Gebietsnutzung: WA													
O	EG	47,1	46,5	55	40	-	6,5	55	44	56	48	55	44
	1.OG	48,5	48,2	55	40	-	8,2	55	45	56	50	55	45

Ermittlung der Vorbelastung aus Verkehrslärm

Fass	Stockwerk	Lr. Verkehr		IRW (AVV)		dL (IRW)		IRW*		IRW* + Lr. Verkehr		Auslösewert	
		Tag	Nacht	Tag	Nacht	Tag	Nacht	Tag	Nacht	Tag	Nacht	Tag	Nacht
		dB(A)		dB(A)		dB(A)		dB(A)		dB(a)		dB(A)	
IP 274 - Unterdorfstraße 2(3) Gebietsnutzung: WA													
N	EG	47,0	47,2	55	40	-	7,2	55	44	56	49	55	44
	1.OG	48,3	49,0	55	40	-	9,0	55	46	56	51	55	46
IP 275 - Borngäßchen 3(2) Gebietsnutzung: WA													
S	EG	48,4	46,5	55	40	-	6,5	55	44	56	48	55	44
IP 276 - Oberdorfstraße 22 Gebietsnutzung: WA													
NW	EG	46,1	45,4	55	40	-	5,4	55	42	56	47	55	42
	1.OG	47,0	46,9	55	40	-	6,9	55	44	56	49	55	44
IP 277 - Oberdorfstraße 24a(2) Gebietsnutzung: WA													
N	EG	47,3	46,9	55	40	-	6,9	55	44	56	49	55	44
IP 279 - Siedlung 12(2) Gebietsnutzung: WA													
NW	EG	44,4	45,0	55	40	-	5,0	55	42	55	47	55	42
	1.OG	45,2	45,9	55	40	-	5,9	55	43	55	48	55	43
IP 280 - Ringstraße 24 Gebietsnutzung: WA													
NO	EG	42,3	41,3	55	40	-	1,3	55	40	55	44	55	40
	1.OG	44,5	43,4	55	40	-	3,4	55	40	55	45	55	40
	2.OG	46,6	45,8	55	40	-	5,8	55	43	56	48	55	43
IP 281 - Miroidesstraße 14 Gebietsnutzung: WA													
W	EG	43,2	43,5	55	40	-	3,5	55	41	55	45	55	41
	1.OG	44,2	44,5	55	40	-	4,5	55	42	55	46	55	42
IP 282 - Hanauer Landstraße 54 Gebietsnutzung: MI													
NW	EG	47,3	44,7	60	45	-	-	60	45	60	48	60	45
	1.OG	49,4	47,1	60	45	-	2,1	60	45	60	49	60	45
IP 283 - Erbsegasse 10(2) Gebietsnutzung: WA													
W	EG	44,5	43,7	55	40	-	3,7	55	41	55	46	55	41
	1.OG	46,5	46,3	55	40	-	6,3	55	43	56	48	55	43
IP 284 - Oberdorfstraße 13(2) Gebietsnutzung: WA													
S	EG	52,5	49,1	55	40	-	9,1	55	46	57	51	55	46

Ermittlung der Vorbelastung aus Verkehrslärm

Fass	Stockwerk	Lr. Verkehr		IRW (AVV)		dL (IRW)		IRW*		IRW* + Lr. Verkehr		Auslösewert	
		Tag	Nacht	Tag	Nacht	Tag	Nacht	Tag	Nacht	Tag	Nacht	Tag	Nacht
		dB(A)		dB(A)		dB(A)		dB(A)		dB(a)		dB(A)	
IP 285 - Miroidstraße 20 Gebietsnutzung: WA													
N	1.OG	46,1	45,6	55	40	-	5,6	55	43	56	48	55	43
	2.OG	47,1	46,8	55	40	-	6,8	55	44	56	49	55	44
IP 286 - Am Lindenbrunnen 16 Gebietsnutzung: WA													
N	EG	47,2	46,3	55	40	-	6,3	55	43	56	48	55	43
IP 288 - Am Heiligenstock 3 Gebietsnutzung: WA													
N	EG	46,9	45,6	55	40	-	5,6	55	43	56	48	55	43
	1.OG	47,5	46,9	55	40	-	6,9	55	44	56	49	55	44
IP 289 - DEHE05970000HAXR Gebietsnutzung: WA													
N	1.OG	47,4	47,0	55	40	-	7,0	55	44	56	49	55	44
IP 290 - Hanauer Landstraße 53(2) Gebietsnutzung: WA													
SW	EG	61,7	57,7	55	40	6,7	17,7	59	55	64	60	59	55
	1.OG	62,1	58,0	55	40	7,1	18,0	59	55	64	60	59	55
IP 291 - Miroidstraße 18 Gebietsnutzung: WA													
N	EG	44,9	44,2	55	40	-	4,2	55	41	55	46	55	41
	1.OG	46,5	46,1	55	40	-	6,1	55	43	56	48	55	43
	2.OG	47,2	46,7	55	40	-	6,7	55	44	56	49	55	44
IP 297 - Waschbachweg 1(2) Gebietsnutzung: WA													
N	EG	48,6	49,3	55	40	-	9,3	55	46	56	51	55	46
IP 301 - Am Lindenbrunnen 23(2) Gebietsnutzung: WA													
S	EG	45,1	44,4	55	40	-	4,4	55	41	55	46	55	41
	1.OG	45,9	45,5	55	40	-	5,5	55	43	56	47	55	43
IP 302 - Hintergasse 4(2) Gebietsnutzung: WA													
N	EG	43,2	43,2	55	40	-	3,2	55	40	55	45	55	40
	1.OG	47,5	47,6	55	40	-	7,6	55	45	56	50	55	45
IP 303 - Hintergasse 4(4) Gebietsnutzung: WA													
O	EG	45,5	45,4	55	40	-	5,4	55	42	55	47	55	42
IP 304 - Hintergasse 4(3) Gebietsnutzung: WA													
O	EG	45,5	45,4	55	40	-	5,4	55	42	55	47	55	42

Ermittlung der Vorbelastung aus Verkehrslärm

Fass	Stockwerk	Lr. Verkehr		IRW (AVV)		dL (IRW)		IRW*		IRW* + Lr. Verkehr		Auslösewert	
		Tag	Nacht	Tag	Nacht	Tag	Nacht	Tag	Nacht	Tag	Nacht	Tag	Nacht
		dB(A)		dB(A)		dB(A)		dB(A)		dB(a)		dB(A)	
IP 306 - Hintergasse 4(5) Gebietsnutzung: WA													
N	EG	44.8	45.3	55	40	-	5.3	55	42	55	47	55	42
IP 307 - Hintergasse 2(3) Gebietsnutzung: WA													
W	EG	42.4	43.1	55	40	-	3.1	55	40	55	45	55	40
	1.OG	47.0	47.5	55	40	-	7.5	55	45	56	49	55	45
IP 308 - Hintergasse 2(2) Gebietsnutzung: WA													
W	1.OG	47.6	48.0	55	40	-	8.0	55	45	56	50	55	45
IP 309 - Unterdorfstraße 11 Gebietsnutzung: WA													
O	EG	45.7	45.8	55	40	-	5.8	55	43	55	48	55	43
	1.OG	47.8	47.7	55	40	-	7.7	55	45	56	50	55	45
IP 310 - Unterdorfstraße 1(2) Gebietsnutzung: WA													
N	EG	46.4	46.0	55	40	-	6.0	55	43	56	48	55	43
	1.OG	48.7	48.6	55	40	-	8.6	55	46	56	51	55	46
IP 311 - Hintergasse 2(2) Gebietsnutzung: WA													
N	EG	44.3	43.6	55	40	-	3.6	55	41	55	46	55	41
	1.OG	46.2	46.0	55	40	-	6.0	55	43	56	48	55	43
IP 312 - Mioldstraße 3(2) Gebietsnutzung: WA													
N	EG	44.9	46.0	55	40	-	6.0	55	43	55	48	55	43
	1.OG	45.5	46.6	55	40	-	6.6	55	44	55	49	55	44
IP 326 - Erbsegasse 6 Gebietsnutzung: WA													
N	EG	48.4	46.5	55	40	-	6.5	55	44	56	48	55	44
	1.OG	50.8	48.7	55	40	-	8.7	55	46	56	51	55	46
IP 327 - Erbsegasse 8 Gebietsnutzung: WA													
N	EG	46.3	45.2	55	40	-	5.2	55	42	56	47	55	42
	1.OG	48.5	47.4	55	40	-	7.4	55	44	56	49	55	44
IP 328 - Erbsegasse 11 Gebietsnutzung: MI													
N	EG	45.7	44.7	60	45	-	-	60	45	60	48	60	45
	1.OG	46.7	46.5	60	45	-	1.5	60	45	60	49	60	45
	2.OG	48.3	48.2	60	45	-	3.2	60	45	60	50	60	45

Ermittlung der Vorbelastung aus Verkehrslärm

Fass	Stockwerk	Lr. Verkehr		IRW (AVV)		dL (IRW)		IRW*		IRW* + Lr. Verkehr		Auslösewert	
		Tag	Nacht	Tag	Nacht	Tag	Nacht	Tag	Nacht	Tag	Nacht	Tag	Nacht
		dB(A)		dB(A)		dB(A)		dB(A)		dB(a)		dB(A)	
IP 341 - Graf-Gustav-Weg 5 Gebietsnutzung: WA													
W	EG	49,8	50,6	55	40	-	10,6	55	48	56	53	55	48
	1.OG	50,8	51,8	55	40	-	11,8	55	49	56	54	55	49
	2.OG	52,7	53,7	55	40	-	13,7	55	51	57	56	55	51
IP 342 - Graf-Gustav-Weg 7 Gebietsnutzung: WA													
N	EG	50,2	50,9	55	40	-	10,9	55	48	56	53	55	48
	1.OG	51,7	52,6	55	40	-	12,6	55	50	57	55	55	50
	2.OG	53,6	54,5	55	40	-	14,5	55	52	57	56	55	52
IP 343 - Graf-Gustav-Weg 9 Gebietsnutzung: WA													
W	EG	50,4	51,4	55	40	-	11,4	55	48	56	53	55	48
	1.OG	51,8	52,9	55	40	-	12,9	55	50	57	55	55	50
	2.OG	54,5	55,5	55	40	-	15,5	55	53	58	57	55	53
IP 344 - Graf-Gustav-Weg 11 Gebietsnutzung: WA													
N	EG	51,7	52,7	55	40	-	12,7	55	50	57	55	55	50
	1.OG	53,4	54,4	55	40	-	14,4	55	51	57	56	55	51
IP 345 - Gräfin-Thekla-Weg 1 Gebietsnutzung: WA													
W	EG	50,9	51,8	55	40	-	11,8	55	49	56	54	55	49
	1.OG	53,1	54,1	55	40	-	14,1	55	51	57	56	55	51
IP 346 - Gräfin-Thekla-Weg 4 Gebietsnutzung: WA													
N	1.OG	50,6	51,1	55	40	-	11,1	55	48	56	53	55	48
IP 347 - Gräfin-Thekla-Weg 5 Gebietsnutzung: WA													
N	EG	52,5	53,5	55	40	-	13,5	55	51	57	55	55	51
IP 348 - Gräfin-Thekla-Weg 6 Gebietsnutzung: WA													
N	EG	51,5	52,5	55	40	-	12,5	55	50	57	54	55	50
	1.OG	53,0	54,1	55	40	-	14,1	55	51	57	56	55	51
IP 349 - Gräfin-Thekla-Weg 7 Gebietsnutzung: WA													
W	EG	53,7	54,9	55	40	-	14,9	55	52	57	57	55	52
	1.OG	55,1	56,2	55	40	0,1	16,2	55	53	58	58	55	53

Ermittlung der Vorbelastung aus Verkehrslärm

Fass	Stockwerk	Lr. Verkehr		IRW (AVV)		dL (IRW)		IRW*		IRW* + Lr. Verkehr		Auslösewert	
		Tag	Nacht	Tag	Nacht	Tag	Nacht	Tag	Nacht	Tag	Nacht	Tag	Nacht
		dB(A)		dB(A)		dB(A)		dB(A)		dB(a)		dB(A)	
IP 350 - Gräfin-Thekla-Weg 9 Gebietsnutzung: WA													
N	EG	57,2	58,4	55	40	2,2	18,4	55	55	59	60	55	55
	1.OG	59,3	60,5	55	40	4,3	20,5	56	57	61	62	56	40
IP 351 - Hanauer Landstraße 37 Gebietsnutzung: MI													
N	EG	67,9	63,9	60	45	7,9	18,9	65	57	70	65	65	45
	1.OG	67,9	63,8	60	45	7,9	18,8	65	57	70	65	65	45
	2.OG	67,6	63,5	60	45	7,6	18,5	65	57	70	64	65	45
IP 352 - Hanauer Landstraße 39 Gebietsnutzung: MI													
N	EG	67,8	63,7	60	45	7,8	18,7	65	57	70	65	65	45
	1.OG	67,8	63,7	60	45	7,8	18,7	65	57	70	65	65	45
	2.OG	67,6	63,5	60	45	7,6	18,5	65	57	70	64	65	45
IP 353 - Hanauer Landstraße 40 Gebietsnutzung: MI													
N	EG	53,3	50,2	60	45	-	5,2	60	47	61	52	60	47
	1.OG	54,1	51,4	60	45	-	6,4	60	48	61	53	60	48
	2.OG	56,4	53,6	60	45	-	8,6	60	51	62	56	60	51
IP 354 - Alte Königsberger Straße 1 Gebietsnutzung: WA													
N	EG	49,9	48,9	55	40	-	8,9	55	46	56	51	55	46
	EG	52,6	49,6	60	45	-	4,6	60	47	61	52	60	47
	1.OG	52,7	50,4	60	45	-	5,4	60	47	61	52	60	47
	2.OG	56,5	53,5	60	45	-	8,5	60	51	62	55	60	51
IP 355 - Hanauer Landstraße 46 Gebietsnutzung: MI													
NW	EG	51,9	49,2	60	45	-	4,2	60	46	61	51	60	46
	1.OG	52,1	50,2	60	45	-	5,2	60	47	61	52	60	47
	2.OG	53,8	51,6	60	45	-	6,6	60	49	61	54	60	49
IP 356 - Hanauer Landstraße 49 Gebietsnutzung: MI													
NW	1.OG	68,3	64,2	60	45	8,3	19,2	65	57	70	65	65	45
	2.OG	67,7	63,6	60	45	7,7	18,6	65	57	70	64	65	45
IP 357 - Hanauer Landstraße 51 Gebietsnutzung: WA													
N	EG	67,9	63,8	55	40	12,9	23,8	65	57	70	65	65	40
	1.OG	67,6	63,5	55	40	12,6	23,5	65	57	70	64	65	40
	2.OG	67,0	63,0	55	40	12,0	23,0	64	57	69	64	64	40
	3.OG	66,4	62,4	55	40	11,4	22,4	63	57	68	64	63	40

Ermittlung der Vorbelastung aus Verkehrslärm

Fass	Stockwerk	Lr. Verkehr		IRW (AVV)		dL (IRW)		IRW*		IRW* + Lr. Verkehr		Auslösewert	
		Tag	Nacht	Tag	Nacht	Tag	Nacht	Tag	Nacht	Tag	Nacht	Tag	Nacht
		dB(A)		dB(A)		dB(A)		dB(A)		dB(a)		dB(A)	
IP 358 - Hanauer Landstraße 53 Gebietsnutzung: WA													
NW	EG	69,7	65,6	55	40	14,7	25,6	67	57	72	66	55	40
	1.OG	69,0	64,9	55	40	14,0	24,9	66	57	71	66	55	40
	2.OG	68,0	63,9	55	40	13,0	23,9	65	57	70	65	65	40
IP 359 - Waldstraße 15a Gebietsnutzung: WA													
W	EG	46,9	46,6	55	40	-	6,6	55	44	56	49	55	44
NW	EG	69,3	65,2	55	40	14,3	25,2	66	57	71	66	55	40
	1.OG	68,4	64,3	55	40	13,4	24,3	65	57	70	65	65	40
	2.OG	67,4	63,3	55	40	12,4	23,3	64	57	69	64	64	40
IP 360 - Hanauer Landstraße 67 Gebietsnutzung: WA													
NW	EG	50,8	48,2	55	40	-	8,2	55	45	56	50	55	45
N	EG	47,7	46,9	55	40	-	6,9	55	44	56	49	55	44
NW	1.OG	50,9	48,7	55	40	-	8,7	55	46	56	51	55	46
	2.OG	51,3	49,3	55	40	-	9,3	55	46	57	51	55	46
IP 361 - Hintergasse 4 Gebietsnutzung: WA													
W	EG	43,7	43,8	55	40	-	3,8	55	41	55	46	55	41
NW	EG	46,5	45,7	55	40	-	5,7	55	43	56	48	55	43
W	1.OG	45,6	46,2	55	40	-	6,2	55	43	55	48	55	43
IP 363 - Karlstraße 1 Gebietsnutzung: WA													
NW	EG	54,8	51,0	55	40	-	11,0	55	48	58	53	55	48
	1.OG	56,4	52,7	55	40	1,4	12,7	55	50	59	55	55	50
	2.OG	57,8	54,1	55	40	2,8	14,1	55	51	60	56	55	51
IP 364 - Karlstraße 2 Gebietsnutzung: WA													
NW	EG	53,6	49,9	55	40	-	9,9	55	47	57	52	55	47
	1.OG	56,6	52,9	55	40	1,6	12,9	55	50	59	55	55	50
	2.OG	57,9	54,3	55	40	2,9	14,3	55	51	60	56	55	51
IP 365 - Karlstraße 4 Gebietsnutzung: WA													
NO	EG	52,1	48,4	55	40	-	8,4	55	45	57	50	55	45
NW	EG	50,5	47,6	55	40	-	7,6	55	45	56	50	55	45
NO	1.OG	53,3	49,7	55	40	-	9,7	55	47	57	52	55	47

Ermittlung der Vorbelastung aus Verkehrslärm

Fass	Stockwerk	Lr. Verkehr		IRW (AVV)		dL (IRW)		IRW*		IRW* + Lr. Verkehr		Auslösewert	
		Tag	Nacht	Tag	Nacht	Tag	Nacht	Tag	Nacht	Tag	Nacht	Tag	Nacht
		dB(A)		dB(A)		dB(A)		dB(A)		dB(a)		dB(A)	
IP 366 - Schießhausstraße 8, A Gebietsnutzung: WA													
N	EG	51,0	49,9	55	40	-	9,9	55	47	56	52	55	47
NW	EG	51,9	48,5	55	40	-	8,5	55	46	57	50	55	46
	1.OG	53,2	49,8	55	40	-	9,8	55	47	57	52	55	47
IP 367 - Schießhausstraße 20 Gebietsnutzung: WA													
W	EG	51,9	51,2	55	40	-	11,2	55	48	57	53	55	48
NW	EG	51,8	48,4	55	40	-	8,4	55	45	57	50	55	45
	1.OG	53,5	50,4	55	40	-	10,4	55	47	57	52	55	47
IP 368 - Karlstraße 6 Gebietsnutzung: WA													
NO	EG	49,9	46,6	55	40	-	6,6	55	44	56	49	55	44
N	EG	51,0	49,2	55	40	-	9,2	55	46	56	51	55	46
NO	1.OG	51,5	48,4	55	40	-	8,4	55	45	57	50	55	45
	2.OG	53,2	50,3	55	40	-	10,3	55	47	57	52	55	47
IP 369 - Karlstraße 11 Gebietsnutzung: WA													
NO	EG	45,9	43,5	55	40	-	3,5	55	41	56	45	55	41
NW	1.OG	49,1	46,8	55	40	-	6,8	55	44	56	49	55	44
IP 370 - Straße der Jugend 3 Gebietsnutzung: WA													
NW	EG	54,0	50,4	55	40	-	10,4	55	47	58	52	55	47
	EG	46,7	44,7	55	40	-	4,7	55	42	56	47	55	42
	1.OG	48,6	46,5	55	40	-	6,5	55	44	56	48	55	44
	1.OG	57,5	53,9	55	40	2,5	13,9	55	51	59	56	55	51
IP 371 - Rentkammerweg 4 Gebietsnutzung: WA													
W	EG	51,8	48,3	55	40	-	8,3	55	45	57	50	55	45
IP 372 - Hanauer Landstraße 30 Gebietsnutzung: MI													
NO	EG	46,8	44,9	60	45	-	-	60	45	60	48	60	45
	1.OG	48,5	47,4	60	45	-	2,4	60	45	60	49	60	45
	2.OG	54,0	51,5	60	45	-	6,5	60	49	61	53	60	49
IP 374 - Hanauer Landstraße 24 Gebietsnutzung: MI													
N	EG	52,2	49,6	60	45	-	4,6	60	47	61	52	60	47
	1.OG	51,8	49,9	60	45	-	4,9	60	47	61	52	60	47

Ermittlung der Vorbelastung aus Verkehrslärm

Fass	Stockwerk	Lr. Verkehr		IRW (AVV)		dL (IRW)		IRW*		IRW* + Lr. Verkehr		Auslösewert	
		Tag	Nacht	Tag	Nacht	Tag	Nacht	Tag	Nacht	Tag	Nacht	Tag	Nacht
		dB(A)		dB(A)		dB(A)		dB(A)		dB(a)		dB(A)	
IP 375 - Mioldesstraße 2 Gebietsnutzung: WA													
NW	EG	45,0	45,3	55	40	-	5,3	55	42	55	47	55	42
	1.OG	45,8	46,2	55	40	-	6,2	55	43	55	48	55	43
IP 376 - Mioldesstraße 3 Gebietsnutzung: WA													
N	EG	43,3	44,4	55	40	-	4,4	55	41	55	46	55	41
	1.OG	45,3	46,3	55	40	-	6,3	55	43	55	48	55	43
IP 377 - Mioldesstraße 4 Gebietsnutzung: WA													
NW	EG	44,1	43,5	55	40	-	3,5	55	41	55	45	55	41
N	EG	48,4	48,5	55	40	-	8,5	55	46	56	50	55	46
	1.OG	48,9	49,1	55	40	-	9,1	55	46	56	51	55	46
NW	1.OG	45,5	45,4	55	40	-	5,4	55	42	55	47	55	42
N	2.OG	49,9	49,9	55	40	-	9,9	55	47	56	52	55	47
IP 378 - Tempelstraße 8 Gebietsnutzung: WA													
N	EG	45,6	45,0	55	40	-	5,0	55	42	55	47	55	42
W	EG	44,4	45,5	55	40	-	5,5	55	43	55	47	55	43
	1.OG	44,9	46,0	55	40	-	6,0	55	43	55	48	55	43
IP 379 - Tempelstraße 12 Gebietsnutzung: WA													
O	EG	48,3	47,2	55	40	-	7,2	55	44	56	49	55	44
NW	EG	44,3	44,2	55	40	-	4,2	55	41	55	46	55	41
O	1.OG	50,2	49,1	55	40	-	9,1	55	46	56	51	55	46
NW	1.OG	44,8	44,8	55	40	-	4,8	55	42	55	47	55	42
	2.OG	46,1	46,2	55	40	-	6,2	55	43	56	48	55	43
IP 380 - Mioldesstraße 7 Gebietsnutzung: WA													
N	EG	44,9	44,5	55	40	-	4,5	55	42	55	46	55	42
	1.OG	45,9	45,6	55	40	-	5,6	55	43	56	48	55	43
	2.OG	46,5	46,5	55	40	-	6,5	55	44	56	48	55	44
IP 381 - Hanauer Landstraße 2 Gebietsnutzung: SOK													
N	EG	52,5	51,1	45	35	7,5	16,1	50	48	54	53	50	48
NW	EG	44,5	44,3	55	40	-	4,3	55	41	55	46	55	41
	1.OG	46,0	45,9	55	40	-	5,9	55	43	56	48	55	43

Ermittlung der Vorbelastung aus Verkehrslärm

Fass	Stockwerk	Lr. Verkehr		IRW (AVV)		dL (IRW)		IRW*		IRW* + Lr. Verkehr		Auslösewert	
		Tag	Nacht	Tag	Nacht	Tag	Nacht	Tag	Nacht	Tag	Nacht	Tag	Nacht
		dB(A)		dB(A)		dB(A)		dB(A)		dB(a)		dB(A)	
IP 382 - Mioldesstraße 9 Gebietsnutzung: WA													
N	EG	43,7	43,2	55	40	-	3,2	55	40	55	45	55	40
	EG	49,7	50,2	45	35	4,7	15,2	47	47	52	52	47	47
	1.OG	51,2	51,2	45	35	6,2	16,2	48	48	53	53	48	48
	1.OG	45,4	45,0	55	40	-	5,0	55	42	55	47	55	42
IP 383 - Heimatfriedering 3 Gebietsnutzung: WA													
N	EG	49,5	47,3	55	40	-	7,3	55	44	56	49	55	44
NW	EG	45,1	44,9	55	40	-	4,9	55	42	55	47	55	42
	1.OG	46,6	46,6	55	40	-	6,6	55	44	56	49	55	44
IP 384 - Mioldesstraße 11 Gebietsnutzung: WA													
N	EG	44,0	43,6	55	40	-	3,6	55	41	55	46	55	41
	1.OG	45,6	45,3	55	40	-	5,3	55	42	55	47	55	42
IP 385 - Mioldesstraße 12 Gebietsnutzung: WA													
NW	EG	44,7	44,4	55	40	-	4,4	55	41	55	46	55	41
N	EG	51,8	49,2	55	40	-	9,2	55	46	57	51	55	46
NW	1.OG	45,8	45,5	55	40	-	5,5	55	43	55	47	55	43
IP 386 - Mioldesstraße 13 Gebietsnutzung: WA													
N	EG	44,2	43,7	55	40	-	3,7	55	41	55	46	55	41
	1.OG	45,8	45,5	55	40	-	5,5	55	43	55	47	55	43
IP 387 - Mioldesstraße 14 Gebietsnutzung: WA													
N	EG	45,5	44,8	55	40	-	4,8	55	42	55	47	55	42
	EG	52,1	51,1	55	40	-	11,1	55	48	57	53	55	48
	1.OG	46,7	46,1	55	40	-	6,1	55	43	56	48	55	43
IP 388 - Mioldesstraße 15 Gebietsnutzung: WA													
N	EG	44,5	44,2	55	40	-	4,2	55	41	55	46	55	41
	1.OG	45,5	45,3	55	40	-	5,3	55	42	55	47	55	42
IP 389 - Mioldesstraße 17 Gebietsnutzung: WA													
N	EG	44,8	44,2	55	40	-	4,2	55	41	55	46	55	41
	EG	47,7	47,4	55	40	-	7,4	55	44	56	49	55	44
	1.OG	49,3	49,3	55	40	-	9,3	55	46	56	51	55	46
	1.OG	45,8	45,3	55	40	-	5,3	55	42	55	47	55	42

Ermittlung der Vorbelastung aus Verkehrslärm

Fass	Stockwerk	Lr. Verkehr		IRW (AVV)		dL (IRW)		IRW*		IRW* + Lr. Verkehr		Auslösewert	
		Tag	Nacht	Tag	Nacht	Tag	Nacht	Tag	Nacht	Tag	Nacht	Tag	Nacht
		dB(A)		dB(A)		dB(A)		dB(A)		dB(a)		dB(A)	
IP 390 - Mioldesstraße 19 Gebietsnutzung: WA													
N	EG	44,9	44,3	55	40	-	4,3	55	41	55	46	55	41
NO	EG	57,0	53,1	55	40	2,0	13,1	55	50	59,1	55	55	50
	1.OG	58,3	54,5	55	40	3,3	14,5	55	52	60	56	55	52
N	1.OG	46,0	45,4	55	40	-	5,4	55	42	56	47	55	42
	2.OG	47,4	47,0	55	40	-	7,0	55	44	56	49	55	44
IP 391 - Schießhausstraße 14 Gebietsnutzung: WA													
W	EG	48,1	46,7	55	40	-	6,7	55	44	56	49	55	44
IP 393 - Bahnstraße 12 Gebietsnutzung: WA													
N	EG	58,7	59,8	55	40	3,7	19,8	56	57	61	62	56	40
	1.OG	61,3	62,5	55	40	6,3	22,5	58	57	63	64	58	40
IP 394 - Liebloser Straße 1 Gebietsnutzung: WA													
N	EG	58,4	58,3	55	40	3,4	18,3	55	55	60	60	55	55
IP 395 - Heimatfriedering 15a Gebietsnutzung: WA													
W	EG	56,6	54,2	55	40	1,6	14,2	55	51	59	56	55	51
	1.OG	57,7	55,3	55	40	2,7	15,3	55	52	60	57	55	52
IP 396 - Heimatfriedering 5, A Gebietsnutzung: WA													
N	EG	57,0	53,4	55	40	2,0	13,4	55	50	59	55	55	50
IP 398 - Hindenburgallee 22 Gebietsnutzung: WA													
NW	EG	52,5	49,2	55	40	-	9,2	55	46	57	51	55	46
IP 400 - Heimatfriedering 25 Gebietsnutzung: WA													
N	EG	52,9	52,8	55	40	-	12,8	55	50	57	55	55	50
	2.OG	48,5	48,4	55	40	-	8,4	55	45	56	50	55	45
IP 401 - Heimatfriedering 27 Gebietsnutzung: WA													
N	EG	52,6	52,6	55	40	-	12,6	55	50	57	55	55	50
W	EG	43,7	43,8	55	40	-	3,8	55	41	55	46	55	41
	1.OG	45,7	45,5	55	40	-	5,5	55	43	55	47	55	43

Ermittlung der Vorbelastung aus Verkehrslärm

Fass	Stockwerk	Lr. Verkehr		IRW (AVV)		dL (IRW)		IRW*		IRW* + Lr. Verkehr		Auslösewert	
		Tag	Nacht	Tag	Nacht	Tag	Nacht	Tag	Nacht	Tag	Nacht	Tag	Nacht
		dB(A)		dB(A)		dB(A)		dB(A)		dB(a)		dB(A)	
IP 402 - Mühlrainstraße 4 Gebietsnutzung: WA													
N	EG	46,4	44,8	55	40	-	4,8	55	42	56	47	55	42
W	EG	51,3	51,0	55	40	-	11,0	55	48	57	53	55	48
N	1.OG	48,2	46,8	55	40	-	6,8	55	44	56	49	55	44
IP 403 - Mühlrainstraße 5 Gebietsnutzung: WA													
N	EG	46,8	46,1	55	40	-	6,1	55	43	56	48	55	43
	1.OG	48,1	47,9	55	40	-	7,9	55	45	56	50	55	45
	2.OG	49,0	49,5	55	40	-	9,5	55	47	56	51	55	47
IP 404 - Heimatfriedering 20 Gebietsnutzung: WA													
W	EG	49,6	48,5	55	40	-	8,5	55	46	56	50	55	46
	EG	46,6	45,4	55	40	-	5,4	55	42	56	47	55	42
	1.OG	47,7	46,7	55	40	-	6,7	55	44	56	49	55	44
IP 405 - Mühlrainstraße 7 Gebietsnutzung: WA													
N	EG	46,8	46,4	55	40	-	6,4	55	43	56	48	55	43
	EG	49,0	48,5	55	40	-	8,5	55	46	56	50	55	46
	1.OG	49,1	48,9	55	40	-	8,9	55	46	56	51	55	46
	1.OG	51,5	51,4	55	40	-	11,4	55	48	57	53	55	48
	2.OG	52,8	52,8	55	40	-	12,8	55	50	57	55	55	50
IP 406 - Alte Königsberger Straße 7 Gebietsnutzung: WA													
N	EG	48,7	48,5	55	40	-	8,5	55	46	56	50	55	46
	EG	46,8	46,0	55	40	-	6,0	55	43	56	48	55	43
	1.OG	51,3	51,6	55	40	-	11,6	55	49	57	54	55	49
	1.OG	47,8	47,5	55	40	-	7,5	55	45	56	49	55	45
	2.OG	49,6	49,5	55	40	-	9,5	55	47	56	51	55	47
IP 407 - Mühlrainstraße 9 Gebietsnutzung: WA													
N	EG	47,5	47,0	55	40	-	7,0	55	44	56	49	55	44
	EG	48,5	47,7	55	40	-	7,7	55	45	56	50	55	45
	1.OG	51,2	51,5	55	40	-	11,5	55	49	57	53	55	49
	1.OG	49,0	48,7	55	40	-	8,7	55	46	56	51	55	46

Ermittlung der Vorbelastung aus Verkehrslärm

Fass	Stockwerk	Lr. Verkehr		IRW (AVV)		dL (IRW)		IRW*		IRW* + Lr. Verkehr		Auslösewert	
		Tag	Nacht	Tag	Nacht	Tag	Nacht	Tag	Nacht	Tag	Nacht	Tag	Nacht
		dB(A)		dB(A)		dB(A)		dB(A)		dB(a)		dB(A)	
IP 408 - Mühlrainstraße 14 Gebietsnutzung: WA													
NW	EG	49,2	49,7	55	40	-	9,7	55	47	56	52	55	47
	EG	47,1	46,5	55	40	-	6,5	55	44	56	48	55	44
	1.OG	50,6	51,1	55	40	-	11,1	55	48	56	53	55	48
IP 409 - Mühlrainstraße 14a Gebietsnutzung: WA													
NO	EG	49,4	49,8	55	40	-	9,8	55	47	56	52	55	47
	EG	47,7	47,9	55	40	-	7,9	55	45	56	50	55	45
	1.OG	50,5	51,0	55	40	-	11,0	55	48	56	53	55	48
IP 410 - Hindenburgallee 12 Gebietsnutzung: WA													
N	EG	54,1	51,7	55	40	-	11,7	55	49	58	54	55	49
	1.OG	55,4	54,0	55	40	0,4	14,0	55	51	58	56	55	51
NW	2.OG	54,0	54,9	55	40	-	14,9	55	52	58	57	55	52
N	2.OG	56,9	55,1	55	40	1,9	15,1	55	52	59	57	55	52
IP 411 - Hindenburgallee 8 Gebietsnutzung: WA													
N	EG	52,7	52,1	55	40	-	12,1	55	49	57	54	55	49
NO	EG	50,8	51,5	55	40	-	11,5	55	49	56	53	55	49
N	1.OG	55,3	53,9	55	40	0,3	13,9	55	51	58	56	55	51
NO	1.OG	52,2	53,0	55	40	-	13,0	55	50	57	55	55	50
IP 412 - Hindenburgallee 6 Gebietsnutzung: WA													
N	EG	52,8	52,0	55	40	-	12,0	55	49	57	54	55	49
NO	EG	51,5	52,2	55	40	-	12,2	55	49	57	54	55	49
	1.OG	53,2	54,0	55	40	-	14,0	55	51	57	56	55	51
IP 413 - Gelnhäuser Straße 53 Gebietsnutzung: WA													
NW	EG	65,9	61,9	55	40	10,9	21,9	63	57	68	63	63	40
NO	EG	51,7	52,4	55	40	-	12,4	55	49	57	54	55	49
	1.OG	53,3	54,2	55	40	-	14,2	55	51	57	56	55	51
NW	1.OG	66,0	62,0	55	40	11,0	22,0	63	57	68	63	63	40
	2.OG	66,0	62,1	55	40	11,0	22,1	63	57	68	63	63	40

Ermittlung der Vorbelastung aus Verkehrslärm

Fass	Stockwerk	Lr. Verkehr		IRW (AVV)		dL (IRW)		IRW*		IRW* + Lr. Verkehr		Auslösewert	
		Tag	Nacht	Tag	Nacht	Tag	Nacht	Tag	Nacht	Tag	Nacht	Tag	Nacht
		dB(A)		dB(A)		dB(A)		dB(A)		dB(a)		dB(A)	
IP 414 - Mühlrainstraße 23 Gebietsnutzung: WA													
NW	EG	52,8	53,9	55	40	-	13,9	55	51	57	56	55	51
	EG	57,0	53,4	55	40	2,0	13,4	55	50	59	55	55	50
	1.OG	54,6	55,7	55	40	-	15,7	55	53	58	58	55	53
	1.OG	57,7	54,3	55	40	2,7	14,3	55	51	60	56	55	51
	2.OG	56,2	57,3	55	40	1,2	17,3	55	54	59	59	55	54
	2.OG	58,8	55,5	55	40	3,8	15,5	56	53	61	57	56	53
IP 415 - Gelnhäuser Straße 49 Gebietsnutzung: WA													
NW	EG	53,5	50,3	55	40	-	10,3	55	47	57	52	55	47
O	EG	53,8	54,7	55	40	-	14,7	55	52	57	57	55	52
NW	1.OG	54,3	51,4	55	40	-	11,4	55	48	58	53	55	48
O	1.OG	55,4	56,4	55	40	0,4	16,4	55	53	58	58	55	53
NW	2.OG	55,7	53,0	55	40	0,7	13,0	55	50	58	55	55	50
O	2.OG	57,5	58,5	55	40	2,5	18,5	55	56	59	60	55	56
IP 416 - Mühlrainstraße 27 Gebietsnutzung: WA													
N	EG	56,4	57,5	55	40	1,4	17,5	55	55	59	59	55	55
NW	EG	54,9	51,6	55	40	-	11,6	55	49	58	54	55	49
	1.OG	55,6	52,6	55	40	0,6	12,6	55	50	58	55	55	50
N	1.OG	58,2	59,4	55	40	3,2	19,4	55	56	60	61	55	40
NW	2.OG	56,7	54,0	55	40	1,7	14,0	55	51	59	56	55	51
IP 417 - Gelnhäuser Straße 45 Gebietsnutzung: WA													
NW	EG	54,3	51,3	55	40	-	11,3	55	48	58	53	55	48
N	EG	50,4	47,5	55	40	-	7,5	55	45	56	49	55	45
NW	1.OG	55,3	52,6	55	40	0,3	12,6	55	50	58	55	55	50
N	1.OG	54,6	51,4	55	40	-	11,4	55	48	58	53	55	48
NW	2.OG	56,4	53,9	55	40	1,4	13,9	55	51	59	56	55	51
IP 418 - Gustavstraße 3 Gebietsnutzung: WA													
N	EG	58,8	55,0	55	40	3,8	15,0	56	52	61	57	56	52
	EG	45,5	44,1	55	40	-	4,1	55	41	55	46	55	41
	1.OG	61,1	57,4	55	40	6,1	17,4	58	54	63	59	58	54
	1.OG	50,3	49,2	55	40	-	9,2	55	46	56	51	55	46

Ermittlung der Vorbelastung aus Verkehrslärm

Fass	Stockwerk	Lr. Verkehr		IRW (AVV)		dL (IRW)		IRW*		IRW* + Lr. Verkehr		Auslösewert	
		Tag	Nacht	Tag	Nacht	Tag	Nacht	Tag	Nacht	Tag	Nacht	Tag	Nacht
		dB(A)		dB(A)		dB(A)		dB(A)		dB(a)		dB(A)	
IP 419 - Oberdorfstraße 4 Gebietsnutzung: WA													
O	EG	50,8	47,9	55	40	-	7,9	55	45	56	50	55	45
	1.OG	53,4	50,5	55	40	-	10,5	55	48	57	52	55	48
IP 420 - Gustavstraße 3, A Gebietsnutzung: WA													
N	EG	60,7	56,9	55	40	5,7	16,9	58	54	63	59	58	54
	EG	47,3	45,7	55	40	-	5,7	55	43	56	48	55	43
	1.OG	49,2	47,8	55	40	-	7,8	55	45	56	50	55	45
IP 421 - Oberdorfstraße 6 Gebietsnutzung: WA													
N	EG	48,2	46,6	55	40	-	6,6	55	44	56	49	55	44
	EG	68,5	64,5	55	40	13,5	24,5	66	57	70	65	66	40
	1.OG	68,1	64,1	55	40	13,1	24,1	65	57	70	65	65	40
	1.OG	51,6	49,5	55	40	-	9,5	55	47	57	51	55	47
	2.OG	67,6	63,7	55	40	12,6	23,7	65	57	70	65	65	40
	3.OG	67,0	63,2	55	40	12,0	23,2	64	57	69	64	64	40
IP 422 - Schillerstraße 2 Gebietsnutzung: WA													
N	EG	67,7	63,7	55	40	12,7	23,7	65	57	70	65	65	40
	EG	48,4	46,3	55	40	-	6,3	55	43	56	48	55	43
	1.OG	52,9	50,3	55	40	-	10,3	55	47	57	52	55	47
	1.OG	67,4	63,5	55	40	12,4	23,5	64	57	69	64	64	40
	2.OG	66,9	63,1	55	40	11,9	23,1	64	57	69	64	64	40
IP 423 - Schillerstraße 2 Gebietsnutzung: WA													
N	EG	67,6	63,6	55	40	12,6	23,6	65	57	70	64	65	40
W	EG	49,1	47,0	55	40	-	7,0	55	44	56	49	55	44
N	1.OG	67,3	63,4	55	40	12,3	23,4	64	57	69	64	64	40
IP 424 - Oberdorfstraße 9 Gebietsnutzung: WA													
N	EG	47,9	45,9	55	40	-	5,9	55	43	56	48	55	43
	EG	68,1	64,1	55	40	13,1	24,1	65	57	70	65	65	40
	1.OG	67,8	63,8	55	40	12,8	23,8	65	57	70	65	65	40
	1.OG	49,3	47,9	55	40	-	7,9	55	45	56	50	55	45
	2.OG	49,9	49,1	55	40	-	9,1	55	46	56	51	55	46

Ermittlung der Vorbelastung aus Verkehrslärm

Fass	Stockwerk	Lr. Verkehr		IRW (AVV)		dL (IRW)		IRW*		IRW* + Lr. Verkehr		Auslösewert	
		Tag	Nacht	Tag	Nacht	Tag	Nacht	Tag	Nacht	Tag	Nacht	Tag	Nacht
		dB(A)		dB(A)		dB(A)		dB(A)		dB(a)		dB(A)	
IP 425 - Oberdorfstraße 10 Gebietsnutzung: WA													
N	EG	48,2	46,4	55	40	-	6,4	55	43	56	48	55	43
	1.OG	49,9	48,4	55	40	-	8,4	55	45	56	50	55	45
	2.OG	59,6	56,9	55	40	4,6	16,9	57	54	62	59	57	54
IP 426 - Oberdorfstraße 12 Gebietsnutzung: WA													
N	EG	48,2	46,5	55	40	-	6,5	55	44	56	48	55	44
	EG	68,2	64,2	55	40	13,2	24,2	65	57	70	65	65	40
	1.OG	67,9	63,9	55	40	12,9	23,9	65	57	70	65	65	40
	2.OG	67,5	63,6	55	40	12,5	23,6	65	57	69	64	65	40
	3.OG	67,0	63,2	55	40	12,0	23,2	64	57	69	64	64	40
IP 427 - Oberdorfstraße 18 Gebietsnutzung: WA													
W	EG	46,5	45,2	55	40	-	5,2	55	42	56	47	55	42
	1.OG	47,8	46,9	55	40	-	6,9	55	44	56	49	55	44
IP 428 - Schillerstraße 8 Gebietsnutzung: WA													
N	EG	49,7	47,8	55	40	-	7,8	55	45	56	50	55	45
	EG	47,6	46,2	55	40	-	6,2	55	43	56	48	55	43
	1.OG	51,4	49,9	55	40	-	9,9	55	47	57	52	55	47
	1.OG	47,8	46,8	55	40	-	6,8	55	44	56	49	55	44
	2.OG	48,9	49,0	55	40	-	9,0	55	46	56	51	55	46
IP 429 - Schillerstraße 6 Gebietsnutzung: WA													
N NW	EG	52,1	49,8	55	40	-	9,8	55	47	57	52	55	47
	EG	46,4	45,8	55	40	-	5,8	55	43	56	48	55	43
	1.OG	47,9	47,2	55	40	-	7,2	55	44	56	49	55	44
IP 430 - Oberdorfstraße 24 Gebietsnutzung: WA													
N	EG	46,3	45,6	55	40	-	5,6	55	43	56	48	55	43
	EG	46,9	45,7	55	40	-	5,7	55	43	56	48	55	43
	1.OG	48,8	48,4	55	40	-	8,4	55	45	56	50	55	45
	1.OG	48,6	48,0	55	40	-	8,0	55	45	56	50	55	45
IP 431 - Jahnstraße 8 Gebietsnutzung: WA													
N	EG	45,9	45,8	55	40	-	5,8	55	43	56	48	55	43
	EG	47,3	46,8	55	40	-	6,8	55	44	56	49	55	44
	1.OG	48,3	48,3	55	40	-	8,3	55	45	56	50	55	45

Ermittlung der Vorbelastung aus Verkehrslärm

Fass	Stockwerk	Lr. Verkehr		IRW (AVV)		dL (IRW)		IRW*		IRW* + Lr. Verkehr		Auslösewert	
		Tag	Nacht	Tag	Nacht	Tag	Nacht	Tag	Nacht	Tag	Nacht	Tag	Nacht
		dB(A)		dB(A)		dB(A)		dB(A)		dB(a)		dB(A)	
IP 432 - Oberdorfstraße 26 Gebietsnutzung: WA													
N	EG	45,8	46,2	55	40	-	6,2	55	43	55	48	55	43
	EG	47,1	45,7	55	40	-	5,7	55	43	56	48	55	43
	1.OG	49,2	48,2	55	40	-	8,2	55	45	56	50	55	45
	1.OG	48,6	48,7	55	40	-	8,7	55	46	56	51	55	46
	2.OG	52,1	51,4	55	40	-	11,4	55	48	57	53	55	48
IP 433 - Ligusterweg 7 Gebietsnutzung: WA													
N	EG	47,7	46,1	55	40	-	6,1	55	43	56	48	55	43
	EG	46,2	46,1	55	40	-	6,1	55	43	56	48	55	43
	1.OG	48,4	48,1	55	40	-	8,1	55	45	56	50	55	45
	1.OG	50,0	48,9	55	40	-	8,9	55	46	56	51	55	46
IP 434 - Paulstraße 1 Gebietsnutzung: WA													
NW	EG	44,9	43,2	55	40	-	3,2	55	40	55	45	55	40
N	EG	47,8	46,3	55	40	-	6,3	55	43	56	48	55	43
NW	1.OG	46,9	45,6	55	40	-	5,6	55	43	56	48	55	43
N	1.OG	50,0	48,9	55	40	-	8,9	55	46	56	51	55	46
IP 435 - Paulstraße 1a Gebietsnutzung: WA													
NW	EG	46,4	44,8	55	40	-	4,8	55	42	56	47	55	42
IP 436 - Paulstraße 2 Gebietsnutzung: WA													
NW	EG	48,0	45,8	55	40	-	5,8	55	43	56	48	55	43
N	EG	47,2	46,5	55	40	-	6,5	55	44	56	48	55	44
NW	1.OG	48,5	46,8	55	40	-	6,8	55	44	56	49	55	44
N	1.OG	49,6	49,2	55	40	-	9,2	55	46	56	51	55	46
	2.OG	51,3	51,0	55	40	-	11,0	55	48	57	53	55	48
	3.OG	52,5	52,3	55	40	-	12,3	55	49	57	54	55	49
IP 437 - Paulstraße 2a Gebietsnutzung: WA													
NW	EG	45,9	44,4	55	40	-	4,4	55	41	56	46	55	41
N	EG	44,3	44,3	55	40	-	4,3	55	41	55	46	55	41
NW	1.OG	49,1	47,3	55	40	-	7,3	55	44	56	49	55	44
N	1.OG	47,6	48,1	55	40	-	8,1	55	45	56	50	55	45

Ermittlung der Vorbelastung aus Verkehrslärm

Fass	Stockwerk	Lr. Verkehr		IRW (AVV)		dL (IRW)		IRW*		IRW* + Lr. Verkehr		Auslösewert	
		Tag	Nacht	Tag	Nacht	Tag	Nacht	Tag	Nacht	Tag	Nacht	Tag	Nacht
		dB(A)		dB(A)		dB(A)		dB(A)		dB(a)		dB(A)	
IP 438 - Paulstraße 3 Gebietsnutzung: WA													
NW	EG	43,7	42,0	55	40	-	2,0	55	40	55	44	55	40
N	EG	42,7	41,7	55	40	-	1,7	55	40	55	44	55	40
NW	1.OG	46,3	44,8	55	40	-	4,8	55	42	56	47	55	42
IP 439 - Klosterstraße 11 Gebietsnutzung: WA													
N	EG	44,8	43,7	55	40	-	3,7	55	41	55	46	55	41
NW	1.OG	48,7	46,6	55	40	-	6,6	55	44	56	49	55	44
N	1.OG	47,9	47,4	55	40	-	7,4	55	44	56	49	55	44
IP 440 - Paulstraße 5 Gebietsnutzung: WA													
NW	EG	44,6	42,7	55	40	-	2,7	55	40	55	45	55	40
W	EG	42,4	41,6	55	40	-	1,6	55	40	55	44	55	40
	1.OG	46,3	46,1	55	40	-	6,1	55	43	56	48	55	43
NW	1.OG	46,9	45,5	55	40	-	5,5	55	43	56	47	55	43
IP 441 - Sandweg 16, A Gebietsnutzung: WA													
N	EG	46,3	44,8	55	40	-	4,8	55	42	56	47	55	42
NW	EG	44,4	42,2	55	40	-	2,2	55	40	55	44	55	40
N	1.OG	48,7	48,1	55	40	-	8,1	55	45	56	50	55	45
NW	1.OG	48,7	46,4	55	40	-	6,4	55	43	56	48	55	43
IP 442 - Sandweg 5 Gebietsnutzung: WA													
N	EG	44,0	42,9	55	40	-	2,9	55	40	55	45	55	40
NW	EG	47,7	45,8	55	40	-	5,8	55	43	56	48	55	43
N	1.OG	47,5	47,2	55	40	-	7,2	55	44	56	49	55	44
NW	1.OG	48,1	46,6	55	40	-	6,6	55	44	56	49	55	44
IP 443 - Rhönstraße 3 Gebietsnutzung: WA													
N	EG	59,8	55,8	55	40	4,8	15,8	57	53	62	58	57	53
	1.OG	61,1	57,1	55	40	6,1	17,1	58	54	63	59	58	54
IP 444 - Sudetenstraße 11 Gebietsnutzung: WA													
N	EG	49,1	48,8	55	40	-	8,8	55	46	56	51	55	46
	EG	50,7	47,7	55	40	-	7,7	55	45	56	50	55	45
	1.OG	51,6	48,7	55	40	-	8,7	55	46	57	51	55	46

Ermittlung der Vorbelastung aus Verkehrslärm

Fass	Stockwerk	Lr. Verkehr		IRW (AVV)		dL (IRW)		IRW*		IRW* + Lr. Verkehr		Auslösewert	
		Tag	Nacht	Tag	Nacht	Tag	Nacht	Tag	Nacht	Tag	Nacht	Tag	Nacht
		dB(A)		dB(A)		dB(A)		dB(A)		dB(a)		dB(A)	
IP 445 - Rhönstraße 9a Gebietsnutzung: WA													
NW	EG	50,7	47,7	55	40	-	7,7	55	45	56	50	55	45
	EG	55,1	56,0	55	40	0,1	16,0	55	53	58	58	55	53
	1.OG	52,0	49,0	55	40	-	9,0	55	46	57	51	55	46
IP 446 - Rhönstraße 10 Gebietsnutzung: WA													
W	EG	46,2	45,0	55	40	-	5,0	55	42	56	47	55	42
	1.OG	47,2	46,1	55	40	-	6,1	55	43	56	48	55	43
IP 447 - Rhönstraße 11 Gebietsnutzung: WA													
N	EG	48,1	45,9	55	40	-	5,9	55	43	56	48	55	43
	1.OG	49,6	47,4	55	40	-	7,4	55	44	56	49	55	44
IP 448 - Rhönstraße 14 Gebietsnutzung: WA													
N	EG	46,9	45,1	55	40	-	5,1	55	42	56	47	55	42
	1.OG	48,0	46,5	55	40	-	6,5	55	44	56	48	55	44
IP 449 - Rhönstraße 16 Gebietsnutzung: WA													
N	EG	45,3	44,8	55	40	-	4,8	55	42	55	47	55	42
IP 450 - Ysenburger Straße 6 Gebietsnutzung: WA													
N	EG	51,0	48,0	55	40	-	8,0	55	45	56	50	55	45
	EG	46,7	45,0	55	40	-	5,0	55	42	56	47	55	42
	1.OG	54,4	52,0	55	40	-	12,0	55	49	58	54	55	49
	1.OG	47,9	46,4	55	40	-	6,4	55	43	56	48	55	43
	2.OG	57,3	54,9	55	40	2,3	14,9	55	52	59	57	55	52
IP 451 - Rhönstraße 18 Gebietsnutzung: WA													
N	EG	45,0	44,3	55	40	-	4,3	55	41	55	46	55	41
	EG	68,0	63,9	60	45	8,0	18,9	65	57	70	65	65	45
	1.OG	46,7	46,3	55	40	-	6,3	55	43	56	48	55	43
	1.OG	67,8	63,8	60	45	7,8	18,8	65	57	70	65	65	45
IP 452 - Rhönstraße 19 Gebietsnutzung: WA													
NW	EG	45,0	44,0	55	40	-	4,0	55	41	55	46	55	41
N	EG	56,9	53,3	60	45	-	8,3	60	50	62	55	60	50
	1.OG	57,9	54,7	60	45	-	9,7	60	52	62	57	60	52
NW	1.OG	46,6	45,7	55	40	-	5,7	55	43	56	48	55	43
N	2.OG	59,0	56,4	60	45	-	11,4	60	53	63	58	60	53

Ermittlung der Vorbelastung aus Verkehrslärm

Fass	Stockwerk	Lr. Verkehr		IRW (AVV)		dL (IRW)		IRW*		IRW* + Lr. Verkehr		Auslösewert	
		Tag	Nacht	Tag	Nacht	Tag	Nacht	Tag	Nacht	Tag	Nacht	Tag	Nacht
		dB(A)		dB(A)		dB(A)		dB(A)		dB(a)		dB(A)	
IP 453 - Rhönstraße 23 Gebietsnutzung: WA													
NW	EG	44,9	43,9	55	40	-	3,9	55	41	55	46	55	41
	1.OG	46,5	45,6	55	40	-	5,6	55	43	56	48	55	43
IP 454 - Klosterstraße 2a Gebietsnutzung: WA													
N	EG	49,3	47,1	55	40	-	7,1	55	44	56	49	55	44
NW	EG	44,9	44,1	55	40	-	4,1	55	41	55	46	55	41
N	1.OG	51,3	49,4	55	40	-	9,4	55	46	57	51	55	46
NW	1.OG	45,9	45,3	55	40	-	5,3	55	42	56	47	55	42
IP 455 - Sandweg 1 Gebietsnutzung: WA													
N	EG	45,0	44,6	55	40	-	4,6	55	42	55	47	55	42
NW	EG	44,2	43,8	55	40	-	3,8	55	41	55	46	55	41
N	1.OG	47,4	47,5	55	40	-	7,5	55	45	56	49	55	45
NW	1.OG	45,0	44,7	55	40	-	4,7	55	42	55	47	55	42
IP 456 - Rhönstraße 29 Gebietsnutzung: WA													
NW	EG	43,4	42,3	55	40	-	2,3	55	40	55	44	55	40
	1.OG	45,3	44,9	55	40	-	4,9	55	42	55	47	55	42
IP 457 - Rhönstraße 31 Gebietsnutzung: WA													
NO	EG	42,6	41,2	55	40	-	1,2	55	40	55	44	55	40
	1.OG	44,0	43,1	55	40	-	3,1	55	40	55	45	55	40
IP 459 - Heylstraße 10 Gebietsnutzung: WA													
NO	EG	40,0	40,6	55	40	-	0,6	55	40	55	43	55	40
IP 464 - Am alten Weiher 1a Gebietsnutzung: WA													
NW	EG	44,4	44,7	55	40	-	4,7	55	42	55	47	55	42
IP 471 - Heylstraße 60 Gebietsnutzung: WA													
NW	EG	53,4	54,1	55	40	-	14,1	55	51	57	56	55	51
	1.OG	55,1	55,9	55	40	0,1	15,9	55	53	58	58	55	53
IP 472 - Heylstraße 76 Gebietsnutzung: WA													
NW	EG	54,5	55,3	55	40	-	15,3	55	52	58	57	55	52
	EG	44,8	45,4	55	40	-	5,4	55	42	55	47	55	42
	1.OG	45,0	45,5	55	40	-	5,5	55	43	55	47	55	43

Ermittlung der Vorbelastung aus Verkehrslärm

Fass	Stockwerk	Lr. Verkehr		IRW (AVV)		dL (IRW)		IRW*		IRW* + Lr. Verkehr		Auslösewert	
		Tag	Nacht	Tag	Nacht	Tag	Nacht	Tag	Nacht	Tag	Nacht	Tag	Nacht
		dB(A)		dB(A)		dB(A)		dB(A)		dB(a)		dB(A)	
IP 473 - Ringstraße 10 Gebietsnutzung: WA													
NW	EG	43,2	43,7	55	40	-	3,7	55	41	55	46	55	41
	1.OG	44,5	45,0	55	40	-	5,0	55	42	55	47	55	42
IP 474 - Ringstraße 12 Gebietsnutzung: WA													
NW	EG	43,7	44,3	55	40	-	4,3	55	41	55	46	55	41
	1.OG	44,7	45,2	55	40	-	5,2	55	42	55	47	55	42
IP 475 - Ringstraße 13 Gebietsnutzung: WA													
NW	EG	45,3	45,7	55	40	-	5,7	55	43	55	48	55	43
N	EG	64,9	65,9	55	40	9,9	25,9	62	57	67	66	62	40
NW	1.OG	45,3	45,7	55	40	-	5,7	55	43	55	48	55	43
IP 476 - Schützenbornstraße 17 Gebietsnutzung: WA													
O	EG	57,3	58,2	55	40	2,3	18,2	55	55	59	60	55	55
NW	EG	43,6	43,9	55	40	-	3,9	55	41	55	46	55	41
	1.OG	44,6	45,0	55	40	-	5,0	55	42	55	47	55	42
	2.OG	45,7	46,0	55	40	-	6,0	55	43	55	48	55	43
IP 477 - Brühlstraße 3 Gebietsnutzung: WA													
NO	EG	48,7	49,7	55	40	-	9,7	55	47	56	52	55	47
NW	EG	41,5	40,5	55	40	-	0,5	55	40	55	43	55	40
	1.OG	43,4	42,7	55	40	-	2,7	55	40	55	45	55	40
NO	1.OG	52,4	53,4	55	40	-	13,4	55	50	57	55	55	50
IP 478 - Ringstraße 16 Gebietsnutzung: WA													
NW	EG	43,1	43,2	55	40	-	3,2	55	40	55	45	55	40
	EG	51,7	52,6	55	40	-	12,6	55	50	57	55	55	50
	1.OG	44,4	44,5	55	40	-	4,5	55	42	55	46	55	42
	2.OG	45,5	45,8	55	40	-	5,8	55	43	55	48	55	43
IP 479 - Ringstraße 18 Gebietsnutzung: WA													
NW	EG	43,4	43,6	55	40	-	3,6	55	41	55	46	55	41
	1.OG	44,4	44,6	55	40	-	4,6	55	42	55	47	55	42
	2.OG	45,6	45,9	55	40	-	5,9	55	43	55	48	55	43

Ermittlung der Vorbelastung aus Verkehrslärm

Fass	Stockwerk	Lr. Verkehr		IRW (AVV)		dL (IRW)		IRW*		IRW* + Lr. Verkehr		Auslösewert	
		Tag	Nacht	Tag	Nacht	Tag	Nacht	Tag	Nacht	Tag	Nacht	Tag	Nacht
		dB(A)		dB(A)		dB(A)		dB(A)		dB(a)		dB(A)	
IP 480 - Ringstraße 20 Gebietsnutzung: WA													
NW	EG	43,1	42,9	55	40	-	2,9	55	40	55	45	55	40
NO	EG	68,5	69,5	55	40	13,5	29,5	66	57	70	70	66	40
NW	1.OG	44,8	44,8	55	40	-	4,8	55	42	55	47	55	42
NO	1.OG	69,6	70,6	55	40	14,6	30,6	67	57	72	71	55	40
NW	2.OG	45,7	46,0	55	40	-	6,0	55	43	55	48	55	43
IP 481 - Brühlstraße 10 Gebietsnutzung: WA													
NW	EG	52,6	53,4	55	40	-	13,4	55	50	57	55	55	50
	EG	44,0	43,6	55	40	-	3,6	55	41	55	46	55	41
	1.OG	44,3	44,4	55	40	-	4,4	55	41	55	46	55	41
	2.OG	45,8	46,0	55	40	-	6,0	55	43	55	48	55	43
IP 482 - Schützenbornstraße 12 Gebietsnutzung: WA													
NW	EG	70,8	71,8	55	40	15,8	31,8	67	57	72	72	55	40
	EG	44,3	43,8	55	40	-	3,8	55	41	55	46	55	41
	1.OG	72,1	73,1	55	40	17,1	33,1	67	57	73	73	55	40
	1.OG	45,0	44,7	55	40	-	4,7	55	42	55	47	55	42
	2.OG	46,2	46,2	55	40	-	6,2	55	43	56	48	55	43
	2.OG	72,6	73,5	55	40	17,6	33,5	67	57	74	74	55	40
IP 483 - Schulhausstraße 1 Gebietsnutzung: WA													
W	EG	45,0	45,2	55	40	-	5,2	55	42	55	47	55	42
IP 484 - Schulhausstraße 3 Gebietsnutzung: WA													
N	EG	46,8	44,7	55	40	-	4,7	55	42	56	47	55	42
	EG	51,9	52,8	55	40	-	12,8	55	50	57	55	55	50
	1.OG	47,3	45,7	55	40	-	5,7	55	43	56	48	55	43
	2.OG	48,7	47,5	55	40	-	7,5	55	45	56	49	55	45
IP 485 - Schulhausstraße 4 Gebietsnutzung: WA													
N	2.OG	48,3	48,2	55	40	-	8,2	55	45	56	50	55	45
IP 486 - Schulhausstraße 6 Gebietsnutzung: WA													
N	EG	46,3	45,1	55	40	-	5,1	55	42	56	47	55	42
	1.OG	47,8	47,1	55	40	-	7,1	55	44	56	49	55	44
	2.OG	48,1	48,1	55	40	-	8,1	55	45	56	50	55	45

Ermittlung der Vorbelastung aus Verkehrslärm

Fass	Stockwerk	Lr. Verkehr		IRW (AVV)		dL (IRW)		IRW*		IRW* + Lr. Verkehr		Auslösewert	
		Tag	Nacht	Tag	Nacht	Tag	Nacht	Tag	Nacht	Tag	Nacht	Tag	Nacht
		dB(A)		dB(A)		dB(A)		dB(A)		dB(a)		dB(A)	
IP 494 - Bleichstraße 32 Gebietsnutzung: WA													
N	EG	66,9	67,9	55	40	11,9	27,9	64	57	69	68	64	40
	1.OG	69,8	70,8	55	40	14,8	30,8	67	57	72	71	55	40
	2.OG	70,5	71,5	55	40	15,5	31,5	67	57	72	72	55	40
IP 496 - Bleichstraße 24 Gebietsnutzung: WA													
NO	EG	64,0	64,9	55	40	9,0	24,9	61	57	66	66	61	40
	1.OG	64,8	65,8	55	40	9,8	25,8	62	57	67	66	62	40
	2.OG	66,3	67,3	55	40	11,3	27,3	63	57	68	68	63	40
IP 508 - Jahnstraße 7a Gebietsnutzung: WA													
	EG	39,7	39,1	55	40	-	-	55	40	55	43	55	40
	1.OG	43,3	42,8	55	40	-	2,8	55	40	55	45	55	40
	2.OG	47,0	47,5	55	40	-	7,5	55	45	56	49	55	45
	3.OG	49,0	49,8	55	40	-	9,8	55	47	56	52	55	47
	4.OG	50,2	51,1	55	40	-	11,1	55	48	56	53	55	48
IP 516 - Sandweg 38 Gebietsnutzung: WA													
N	EG	44,9	45,6	55	40	-	5,6	55	43	55	48	55	43
	1.OG	46,0	46,7	55	40	-	6,7	55	44	56	49	55	44
IP 518 - Am Wolfsrain 9 Gebietsnutzung: WA													
N	EG	44,9	45,5	55	40	-	5,5	55	43	55	47	55	43
	1.OG	48,2	48,9	55	40	-	8,9	55	46	56	51	55	46
IP 519 - Am Wolfsrain 12, A Gebietsnutzung: WA													
N	EG	45,5	45,6	55	40	-	5,6	55	43	55	48	55	43
	1.OG	47,0	47,4	55	40	-	7,4	55	44	56	49	55	44
IP 520 - Ligusterweg 16 Gebietsnutzung: WA													
N NW	EG	51,5	48,8	55	40	-	8,8	55	46	57	51	55	46
	EG	44,3	43,9	55	40	-	3,9	55	41	55	46	55	41
	1.OG	45,0	45,0	55	40	-	5,0	55	42	55	47	55	42
IP 521 - Jahnstraße 25 Gebietsnutzung: WA													
N NW	EG	45,5	45,2	55	40	-	5,2	55	42	55	47	55	42
	EG	43,4	43,6	55	40	-	3,6	55	41	55	46	55	41
	1.OG	44,7	44,9	55	40	-	4,9	55	42	55	47	55	42

Ermittlung der Vorbelastung aus Verkehrslärm

Fass	Stockwerk	Lr. Verkehr		IRW (AVV)		dL (IRW)		IRW*		IRW* + Lr. Verkehr		Auslösewert	
		Tag	Nacht	Tag	Nacht	Tag	Nacht	Tag	Nacht	Tag	Nacht	Tag	Nacht
		dB(A)		dB(A)		dB(A)		dB(A)		dB(a)		dB(A)	
IP 522 - Ysenburger Straße 17a Gebietsnutzung: WA													
N	EG	47,1	47,2	55	40	-	7,2	55	44	56	49	55	44
NO	1.OG	46,5	46,8	55	40	-	6,8	55	44	56	49	55	44
IP 523 - Siedlung 8 Gebietsnutzung: WA													
NW	EG	42,1	42,0	55	40	-	2,0	55	40	55	44	55	40
N	EG	47,2	47,4	55	40	-	7,4	55	44	56	49	55	44
NW	1.OG	44,8	45,1	55	40	-	5,1	55	42	55	47	55	42
N	1.OG	48,4	48,8	55	40	-	8,8	55	46	56	51	55	46
IP 524 - Siedlung 10 Gebietsnutzung: WA													
NW	1.OG	44,8	45,1	55	40	-	5,1	55	42	55	47	55	42
IP 526 - Unterdorfstraße 1 Gebietsnutzung: WA													
NW	EG	46,1	46,4	55	40	-	6,4	55	43	56	48	55	43
	1.OG	48,8	49,1	55	40	-	9,1	55	46	56	51	55	46
IP 527 - Unterdorfstraße 3 Gebietsnutzung: WA													
N	EG	46,1	46,6	55	40	-	6,6	55	44	56	49	55	44
	1.OG	48,3	48,8	55	40	-	8,8	55	46	56	51	55	46
IP 528 - Unterdorfstraße 4 Gebietsnutzung: WA													
N	EG	45,9	46,2	55	40	-	6,2	55	43	56	48	55	43
	1.OG	48,3	48,4	55	40	-	8,4	55	45	56	50	55	45
IP 529 - Unterdorfstraße 5 Gebietsnutzung: WA													
SW	EG	46,2	46,1	55	40	-	6,1	55	43	56	48	55	43
IP 530 - Unterdorfstraße 6 Gebietsnutzung: WA													
N	1.OG	49,0	49,8	55	40	-	9,8	55	47	56	52	55	47
IP 531 - Unterdorfstraße 6b Gebietsnutzung: WA													
N	EG	46,0	46,5	55	40	-	6,5	55	44	56	48	55	44
	1.OG	48,4	49,0	55	40	-	9,0	55	46	56	51	55	46
IP 532 - Im Höhlchen 2 Gebietsnutzung: WA													
NO	EG	49,9	49,2	55	40	-	9,2	55	46	56	51	55	46
NW	EG	46,9	46,8	55	40	-	6,8	55	44	56	49	55	44
NO	1.OG	52,0	50,7	55	40	-	10,7	55	48	57	53	55	48

Ermittlung der Vorbelastung aus Verkehrslärm

Fass	Stockwerk	Lr. Verkehr		IRW (AVV)		dL (IRW)		IRW*		IRW* + Lr. Verkehr		Auslösewert	
		Tag	Nacht	Tag	Nacht	Tag	Nacht	Tag	Nacht	Tag	Nacht	Tag	Nacht
		dB(A)		dB(A)		dB(A)		dB(A)		dB(a)		dB(A)	
IP 533 - Unterdorfstraße 8		Gebietsnutzung: WA											
NW	EG	46,4	46,9	55	40	-	6,9	55	44	56	49	55	44
	1.OG	48,3	48,9	55	40	-	8,9	55	46	56	51	55	46
	2.OG	49,1	50,2	55	40	-	10,2	55	47	56	52	55	47
IP 534 - Unterdorfstraße 9		Gebietsnutzung: WA											
N	EG	47,1	47,2	55	40	-	7,2	55	44	56	49	55	44
IP 535 - Unterdorfstraße 11		Gebietsnutzung: WA											
N	EG	46,6	46,6	55	40	-	6,6	55	44	56	49	55	44
	1.OG	47,8	48,2	55	40	-	8,2	55	45	56	50	55	45
IP 536 - Bahnstraße 2-4		Gebietsnutzung: MI											
N	EG	59,5	60,6	60	45	-	15,6	60	57	63	62	60	45
	1.OG	62,8	64,0	60	45	2,8	19,0	60	57	65	65	60	45
IP 537 - Unterdorfstraße 13		Gebietsnutzung: WA											
N	EG	46,9	46,8	55	40	-	6,8	55	44	56	49	55	44
	1.OG	48,6	48,7	55	40	-	8,7	55	46	56	51	55	46
IP 541 - Ysenburger Straße 4		Gebietsnutzung: WA											
N	EG	55,3	51,9	55	40	0,3	11,9	55	49	58	54	55	49
IP 549 - Liebloser Straße 1		Gebietsnutzung: WA											
N	EG	63,7	61,8	55	40	8,7	21,8	61	57	66	63	61	40
	1.OG	64,5	63,4	55	40	9,5	23,4	62	57	66	64	62	40
IP 550 - Liebloser Straße 4		Gebietsnutzung: SOK											
W	EG	48,5	49,5	45	35	3,5	14,5	46	47	50	51	46	47
	1.OG	49,0	50,0	45	35	4,0	15,0	46	47	51	52	46	47
	2.OG	49,6	50,5	45	35	4,6	15,5	47	48	52	52	47	48
	3.OG	51,1	51,5	45	35	6,1	16,5	48	49	53	53	48	49
IP 551 - Alte Königsberger Straße 2		Gebietsnutzung: WA											
N	EG	51,0	49,6	55	40	-	9,6	55	47	56	52	55	47
	1.OG	51,8	51,2	55	40	-	11,2	55	48	57	53	55	48
IP 552 - Alte Königsberger Straße 3		Gebietsnutzung: WA											
N	EG	51,4	51,3	55	40	-	11,3	55	48	57	53	55	48

Ermittlung der Vorbelastung aus Verkehrslärm

Fass	Stockwerk	Lr. Verkehr		IRW (AVV)		dL (IRW)		IRW*		IRW* + Lr. Verkehr		Auslösewert	
		Tag	Nacht	Tag	Nacht	Tag	Nacht	Tag	Nacht	Tag	Nacht	Tag	Nacht
		dB(A)		dB(A)		dB(A)		dB(A)		dB(a)		dB(A)	
IP 553 - Alte Königsberger Straße 4 Gebietsnutzung: WA													
N	EG	51,2	49,8	55	40	-	9,8	55	47	57	52	55	47
	1.OG	51,7	51,8	55	40	-	11,8	55	49	57	54	55	49
	2.OG	52,5	52,8	55	40	-	12,8	55	50	57	55	55	50
IP 554 - Alte Königsberger Straße 5 Gebietsnutzung: WA													
N	EG	50,9	51,1	55	40	-	11,1	55	48	56	53	55	48
IP 555 - Alte Königsberger Straße 6 Gebietsnutzung: WA													
N	EG	51,5	50,1	55	40	-	10,1	55	47	57	52	55	47
	1.OG	52,0	51,4	55	40	-	11,4	55	48	57	53	55	48
	2.OG	54,0	53,3	55	40	-	13,3	55	50	58	55	55	50
IP 556 - Alte Königsberger Straße 7 Gebietsnutzung: WA													
N	EG	49,8	49,6	55	40	-	9,6	55	47	56	52	55	47
	1.OG	51,5	51,8	55	40	-	11,8	55	49	57	54	55	49
	2.OG	54,1	53,9	55	40	-	13,9	55	51	58	56	55	51
IP 557 - Alte Königsberger Straße 8 Gebietsnutzung: WA													
N	EG	51,5	49,9	55	40	-	9,9	55	47	57	52	55	47
	1.OG	53,3	51,6	55	40	-	11,6	55	49	57	54	55	49
	2.OG	57,6	55,3	55	40	2,6	15,3	55	52	60	57	55	52
IP 558 - Alte Königsberger Straße 9a Gebietsnutzung: WA													
N	EG	51,2	51,6	55	40	-	11,6	55	49	57	54	55	49
	1.OG	52,2	52,7	55	40	-	12,7	55	50	57	55	55	50
	2.OG	53,7	54,0	55	40	-	14,0	55	51	57	56	55	51
IP 559 - Alte Königsberger Straße 10 Gebietsnutzung: WA													
N	EG	52,0	50,4	55	40	-	10,4	55	47	57	52	55	47
	1.OG	53,5	52,1	55	40	-	12,1	55	49	57	54	55	49
IP 560 - Alte Königsberger Straße 11 Gebietsnutzung: WA													
N	EG	51,7	52,0	55	40	-	12,0	55	49	57	54	55	49
	1.OG	52,8	53,0	55	40	-	13,0	55	50	57	55	55	50
	2.OG	55,4	54,8	55	40	0,4	14,8	55	52	58	57	55	52

Ermittlung der Vorbelastung aus Verkehrslärm

Fass	Stockwerk	Lr. Verkehr		IRW (AVV)		dL (IRW)		IRW*		IRW* + Lr. Verkehr		Auslösewert	
		Tag	Nacht	Tag	Nacht	Tag	Nacht	Tag	Nacht	Tag	Nacht	Tag	Nacht
		dB(A)		dB(A)		dB(A)		dB(A)		dB(a)		dB(A)	
IP 561 - Alte Königsberger Straße 13 Gebietsnutzung: WA													
W	EG	52,2	50,5	55	40	-	10,5	55	48	57	52	55	48
	1.OG	53,5	51,7	55	40	-	11,7	55	49	57	54	55	49
IP 562 - Alter Kleinbahnweg 2 Gebietsnutzung: WA													
NW	EG	46,3	44,8	55	40	-	4,8	55	42	56	47	55	42
	1.OG	47,6	46,4	55	40	-	6,4	55	43	56	48	55	43
IP 563 - Alter Kleinbahnweg 4 Gebietsnutzung: WA													
NW	EG	46,3	44,7	55	40	-	4,7	55	42	56	47	55	42
	1.OG	47,9	46,6	55	40	-	6,6	55	44	56	49	55	44
IP 564 - Alter Kleinbahnweg 6 Gebietsnutzung: WA													
NW	EG	46,7	45,0	55	40	-	5,0	55	42	56	47	55	42
	1.OG	48,3	46,9	55	40	-	6,9	55	44	56	49	55	44
IP 565 - Alter Kleinbahnweg 8 Gebietsnutzung: WA													
NW	EG	47,2	45,3	55	40	-	5,3	55	42	56	47	55	42
	1.OG	49,0	47,2	55	40	-	7,2	55	44	56	49	55	44
IP 566 - Am alten Weiher 1 Gebietsnutzung: WA													
NW	EG	46,1	46,6	55	40	-	6,6	55	44	56	49	55	44
	1.OG	48,2	49,0	55	40	-	9,0	55	46	56	51	55	46
IP 567 - Waschbachweg 1 Gebietsnutzung: WA													
N	EG	45,1	45,8	55	40	-	5,8	55	43	55	48	55	43
	1.OG	50,0	50,8	55	40	-	10,8	55	48	56	53	55	48
IP 568 - Waschbachweg 2 Gebietsnutzung: WA													
W	EG	47,9	48,6	55	40	-	8,6	55	46	56	51	55	46
	1.OG	49,1	50,0	55	40	-	10,0	55	47	56	52	55	47
IP 569 - Waschbachweg 3 Gebietsnutzung: WA													
O	EG	48,6	49,1	55	40	-	9,1	55	46	56	51	55	46
	EG	46,9	47,8	55	40	-	7,8	55	45	56	50	55	45
	1.OG	49,4	50,4	55	40	-	10,4	55	47	56	52	55	47

Ermittlung der Vorbelastung aus Verkehrslärm

Fass	Stockwerk	Lr. Verkehr		IRW (AVV)		dL (IRW)		IRW*		IRW* + Lr. Verkehr		Auslösewert	
		Tag	Nacht	Tag	Nacht	Tag	Nacht	Tag	Nacht	Tag	Nacht	Tag	Nacht
		dB(A)		dB(A)		dB(A)		dB(A)		dB(a)		dB(A)	
IP 570 - Waschbachweg 4 Gebietsnutzung: WA													
N	EG	48,9	49,7	55	40	-	9,7	55	47	56	52	55	47
	1.OG	50,5	51,5	55	40	-	11,5	55	49	56	53	55	49
IP 571 - Waschbachweg 5 Gebietsnutzung: WA													
N	EG	50,8	51,8	55	40	-	11,8	55	49	56	54	55	49
	1.OG												
IP 572 - Waschbachweg 6 Gebietsnutzung: WA													
N	1.OG	52,6	53,6	55	40	-	13,6	55	51	57	56	55	51
IP 573 - Waschbachweg 7 Gebietsnutzung: WA													
NO	EG	55,5	56,6	55	40	0,5	16,6	55	54	58	59	55	54
	1.OG	57,0	58,2	55	40	2,0	18,2	55	55	59	60	55	55
IP 574 - Waschbachweg 8 Gebietsnutzung: WA													
N	EG	56,1	57,3	55	40	1,1	17,3	55	54	59	59	55	54
IP 575 - Waschbachweg 9 Gebietsnutzung: WA													
NO	EG	57,7	58,9	55	40	2,7	18,9	55	56	60	61	55	40
IP 576 - Waschbachweg 11 Gebietsnutzung: WA													
NO	EG	58,2	59,4	55	40	3,2	19,4	55	56	60	61	55	40
IP 577 - Waschbachweg 13 Gebietsnutzung: WA													
N	EG	62,1	63,3	55	40	7,1	23,3	59	57	64	64	59	40
	EG	65,8	66,7	55	40	10,8	26,7	63	57	68	67	63	40
	1.OG	66,7	67,7	55	40	11,7	27,7	64	57	69	68	64	40
	1.OG	66,5	67,6	55	40	11,5	27,6	64	57	68	68	64	40
	2.OG	67,6	68,6	55	40	12,6	28,6	65	57	70	69	65	40
IP 578 - Waschbachweg 13b Gebietsnutzung: WA													
N	EG	61,7	62,9	55	40	6,7	22,9	59	57	64	64	59	40
	EG	65,6	66,6	55	40	10,6	26,6	63	57	68	67	63	40
	1.OG	66,6	67,5	55	40	11,6	27,5	64	57	69	68	64	40
	1.OG	66,3	67,4	55	40	11,3	27,4	63	57	68	68	63	40
	2.OG	67,5	68,5	55	40	12,5	28,5	65	57	69	69	65	40

Ermittlung der Vorbelastung aus Verkehrslärm

Fass	Stockwerk	Lr. Verkehr		IRW (AVV)		dL (IRW)		IRW*		IRW* + Lr. Verkehr		Auslösewert	
		Tag	Nacht	Tag	Nacht	Tag	Nacht	Tag	Nacht	Tag	Nacht	Tag	Nacht
		dB(A)		dB(A)		dB(A)		dB(A)		dB(a)		dB(A)	
IP 579 - Am Bahnhof 5 Gebietsnutzung: WA													
N	EG	65,4	66,4	55	40	10,4	26,4	62	57	67	67	62	40
	EG	61,4	62,7	55	40	6,4	22,7	58	57	63	64	58	40
	1.OG	66,0	67,1	55	40	11,0	27,1	63	57	68	68	63	40
	1.OG	66,3	67,3	55	40	11,3	27,3	63	57	68	68	63	40
	2.OG	69,7	70,7	55	40	14,7	30,7	67	57	72	71	55	40
	2.OG	67,2	68,2	55	40	12,2	28,2	64	57	69	69	64	40
IP 580 - Am Berg 2 Gebietsnutzung: WA													
W	EG	45,5	44,6	55	40	-	4,6	55	42	55	47	55	42
N	EG	48,5	48,8	55	40	-	8,8	55	46	56	51	55	46
W	1.OG	46,9	46,4	55	40	-	6,4	55	43	56	48	55	43
	2.OG	48,8	48,2	55	40	-	8,2	55	45	56	50	55	45
IP 581 - Wiesenbornstraße 18 Gebietsnutzung: WA													
N	EG	48,6	49,1	55	40	-	9,1	55	46	56	51	55	46
	EG	47,1	46,4	55	40	-	6,4	55	43	56	48	55	43
	1.OG	48,2	47,8	55	40	-	7,8	55	45	56	50	55	45
	1.OG	50,2	50,7	55	40	-	10,7	55	48	56	53	55	48
	2.OG	49,0	48,6	55	40	-	8,6	55	46	56	51	55	46
IP 582 - Am Berg 6 Gebietsnutzung: WA													
N	EG	47,4	46,8	55	40	-	6,8	55	44	56	49	55	44
	EG	47,9	47,7	55	40	-	7,7	55	45	56	50	55	45
	1.OG	48,5	48,1	55	40	-	8,1	55	45	56	50	55	45
	2.OG	49,3	48,9	55	40	-	8,9	55	46	56	51	55	46
IP 584 - Wiesenbornstraße 21 Gebietsnutzung: WA													
N	EG	47,4	47,2	55	40	-	7,2	55	44	56	49	55	44
IP 585 - Wiesenbornstraße 23 Gebietsnutzung: WA													
W	EG	47,3	47,7	55	40	-	7,7	55	45	56	50	55	45
IP 586 - Wiesenbornstraße 25 Gebietsnutzung: WA													
N	EG	48,8	48,8	55	40	-	8,8	55	46	56	51	55	46
	1.OG	49,6	50,2	55	40	-	10,2	55	47	56	52	55	47

Ermittlung der Vorbelastung aus Verkehrslärm

Fass	Stockwerk	Lr. Verkehr		IRW (AVV)		dL (IRW)		IRW*		IRW* + Lr. Verkehr		Auslösewert	
		Tag	Nacht	Tag	Nacht	Tag	Nacht	Tag	Nacht	Tag	Nacht	Tag	Nacht
		dB(A)		dB(A)		dB(A)		dB(A)		dB(a)		dB(A)	
IP 587 - Wiesenbornstraße 29 Gebietsnutzung: WA													
N	EG	48,8	49,2	55	40	-	9,2	55	46	56	51	55	46
	1.OG	50,0	50,6	55	40	-	10,6	55	48	56	53	55	48
IP 588 - Wiesenbornstraße 30 Gebietsnutzung: WA													
N	EG	51,7	52,7	55	40	-	12,7	55	50	57	55	55	50
	1.OG	53,1	54,1	55	40	-	14,1	55	51	57	56	55	51
IP 589 - Wiesenbornstraße 30a Gebietsnutzung: WA													
N	EG	56,7	57,9	55	40	1,7	17,9	55	55	59	60	55	55
	1.OG	58,5	59,7	55	40	3,5	19,7	56	57	60	62	56	40
IP 590 - Wiesenbornstraße 33 Gebietsnutzung: WA													
W	EG	46,9	47,3	55	40	-	7,3	55	44	56	49	55	44
IP 591 - Wiesenbornstraße 34 Gebietsnutzung: WA													
N	EG	54,8	56,0	55	40	-	16,0	55	53	58	58	55	53
	1.OG	56,1	57,3	55	40	1,1	17,3	55	54	59	59	55	54
IP 592 - Wiesenbornstraße 35 Gebietsnutzung: WA													
N	EG	49,5	50,4	55	40	-	10,4	55	47	56	52	55	47
	1.OG	50,9	51,9	55	40	-	11,9	55	49	56	54	55	49
IP 593 - Wiesenbornstraße 35a Gebietsnutzung: WA													
N	EG	49,0	49,9	55	40	-	9,9	55	47	56	52	55	47
	1.OG	50,4	51,3	55	40	-	11,3	55	48	56	53	55	48
IP 594 - Wiesenbornstraße 39 Gebietsnutzung: WA													
N	EG	51,2	52,1	55	40	-	12,1	55	49	57	54	55	49
	1.OG	52,7	53,7	55	40	-	13,7	55	51	57	56	55	51
IP 595 - Wiesenbornstraße 40 Gebietsnutzung: WA													
NW	EG	51,2	52,2	55	40	-	12,2	55	49	57	54	55	49
	1.OG	53,3	54,4	55	40	-	14,4	55	51	57	56	55	51
IP 596 - Wiesenbornstraße 41 Gebietsnutzung: WA													
NW	EG	50,2	51,1	55	40	-	11,1	55	48	56	53	55	48
	1.OG	51,9	53,0	55	40	-	13,0	55	50	57	55	55	50

Ermittlung der Vorbelastung aus Verkehrslärm

Fass	Stockwerk	Lr. Verkehr		IRW (AVV)		dL (IRW)		IRW*		IRW* + Lr. Verkehr		Auslösewert	
		Tag	Nacht	Tag	Nacht	Tag	Nacht	Tag	Nacht	Tag	Nacht	Tag	Nacht
		dB(A)		dB(A)		dB(A)		dB(A)		dB(a)		dB(A)	
IP 597 - Wiesenbornstraße 42 Gebietsnutzung: WA													
NW	EG	51,7	52,8	55	40	-	12,8	55	50	57	55	55	50
	1.OG	53,3	54,4	55	40	-	14,4	55	51	57	56	55	51
IP 598 - Wiesenbornstraße 42a Gebietsnutzung: WA													
NO	EG	56,3	57,5	55	40	1,3	17,5	55	55	59	59	55	55
	1.OG	59,5	60,7	55	40	4,5	20,7	57	57	61	62	57	40
IP 599 - Wiesenbornstraße 42b Gebietsnutzung: WA													
NW	EG	60,3	61,6	55	40	5,3	21,6	57	57	62	63	57	40
	1.OG	65,2	66,3	55	40	10,2	26,3	62	57	67	67	62	40
IP 600 - Wiesenbornstraße 44 Gebietsnutzung: WA													
NW	EG	51,6	52,5	55	40	-	12,5	55	50	57	54	55	50
	1.OG	53,0	54,0	55	40	-	14,0	55	51	57	56	55	51
IP 601 - Wiesenbornstraße 45 Gebietsnutzung: WA													
NW	EG	49,2	50,1	55	40	-	10,1	55	47	56	52	55	47
	1.OG	50,6	51,6	55	40	-	11,6	55	49	56	54	55	49
IP 608 - Am Hang 2 Gebietsnutzung: WA													
N	EG	43,0	43,4	55	40	-	3,4	55	40	55	45	55	40
	1.OG	45,0	45,6	55	40	-	5,6	55	43	55	48	55	43
	2.OG	46,5	47,4	55	40	-	7,4	55	44	56	49	55	44
IP 615 - Am Pfarrgarten 1 Gebietsnutzung: WA													
NW	EG	49,9	47,4	55	40	-	7,4	55	44	56	49	55	44
	1.OG	51,0	48,8	55	40	-	8,8	55	46	56	51	55	46
IP 616 - Am Pfarrgarten 3 Gebietsnutzung: WA													
NO	EG	48,7	45,9	55	40	-	5,9	55	43	56	48	55	43
	1.OG	51,0	48,4	55	40	-	8,4	55	45	56	50	55	45
IP 617 - Am Pfarrgarten 3a Gebietsnutzung: WA													
NW	EG	48,8	46,5	55	40	-	6,5	55	44	56	48	55	44
	1.OG	50,4	48,1	55	40	-	8,1	55	45	56	50	55	45
IP 618 - Am Pfarrgarten 4 Gebietsnutzung: WA													
NW	EG	50,8	48,2	55	40	-	8,2	55	45	56	50	55	45

Ermittlung der Vorbelastung aus Verkehrslärm

Fass	Stockwerk	Lr. Verkehr		IRW (AVV)		dL (IRW)		IRW*		IRW* + Lr. Verkehr		Auslösewert	
		Tag	Nacht	Tag	Nacht	Tag	Nacht	Tag	Nacht	Tag	Nacht	Tag	Nacht
		dB(A)		dB(A)		dB(A)		dB(A)		dB(a)		dB(A)	
IP 619 - Am Pfarrgarten 7 Gebietsnutzung: WA													
NW	EG	50,6	48,0	55	40	-	8,0	55	45	56	50	55	45
	1.OG	52,3	50,0	55	40	-	10,0	55	47	57	52	55	47
IP 620 - Am Pfarrgarten 6 Gebietsnutzung: WA													
NW	EG	50,9	48,2	55	40	-	8,2	55	45	56	50	55	45
NO	EG	41,9	41,6	55	40	-	1,6	55	40	55	44	55	40
	1.OG	42,0	40,9	55	40	-	0,9	55	40	55	43	55	40
	2.OG	44,9	45,0	55	40	-	5,0	55	42	55	47	55	42
IP 621 - Am Schloßgarten 5 Gebietsnutzung: WA													
N	EG	47,4	47,0	55	40	-	7,0	55	44	56	49	55	44
	1.OG	48,7	48,2	55	40	-	8,2	55	45	56	50	55	45
IP 622 - Wingertstraße 15 Gebietsnutzung: WA													
NW	EG	43,4	43,8	55	40	-	3,8	55	41	55	46	55	41
N	EG	47,0	46,6	55	40	-	6,6	55	44	56	49	55	44
NW	1.OG	43,9	44,2	55	40	-	4,2	55	41	55	46	55	41
N	1.OG	48,4	48,3	55	40	-	8,3	55	45	56	50	55	45
NW	2.OG	45,1	45,6	55	40	-	5,6	55	43	55	48	55	43
IP 623 - Am Schloßgarten 7 Gebietsnutzung: WA													
N	EG	47,9	47,6	55	40	-	7,6	55	45	56	50	55	45
	1.OG	49,1	48,7	55	40	-	8,7	55	46	56	51	55	46
	2.OG	50,7	50,5	55	40	-	10,5	55	48	56	52	55	48
IP 624 - Am Schloßgarten 8 Gebietsnutzung: WA													
N	EG	47,0	46,5	55	40	-	6,5	55	44	56	48	55	44
NW	EG	43,7	44,3	55	40	-	4,3	55	41	55	46	55	41
N	1.OG	48,2	48,2	55	40	-	8,2	55	45	56	50	55	45
NW	1.OG	44,9	45,4	55	40	-	5,4	55	42	55	47	55	42
IP 625 - Wingertstraße 21a Gebietsnutzung: WA													
NW	EG	44,1	45,0	55	40	-	5,0	55	42	55	47	55	42
N	EG	47,3	47,0	55	40	-	7,0	55	44	56	49	55	44
	1.OG	48,4	48,0	55	40	-	8,0	55	45	56	50	55	45
NW	1.OG	45,0	45,8	55	40	-	5,8	55	43	55	48	55	43
N	2.OG	48,9	49,1	55	40	-	9,1	55	46	56	51	55	46

Ermittlung der Vorbelastung aus Verkehrslärm

Fass	Stockwerk	Lr. Verkehr		IRW (AVV)		dL (IRW)		IRW*		IRW* + Lr. Verkehr		Auslösewert	
		Tag	Nacht	Tag	Nacht	Tag	Nacht	Tag	Nacht	Tag	Nacht	Tag	Nacht
		dB(A)		dB(A)		dB(A)		dB(A)		dB(a)		dB(A)	
IP 626 - Am Schloßgarten 10 Gebietsnutzung: WA													
N	EG	46,9	46,4	55	40	-	6,4	55	43	56	48	55	43
NW	EG	42,7	43,1	55	40	-	3,1	55	40	55	45	55	40
N	1.OG	48,2	48,3	55	40	-	8,3	55	45	56	50	55	45
NW	1.OG	44,6	45,3	55	40	-	5,3	55	42	55	47	55	42
IP 627 - Am Schloßgarten 11 Gebietsnutzung: WA													
N	EG	48,2	48,2	55	40	-	8,2	55	45	56	50	55	45
	1.OG	49,1	49,1	55	40	-	9,1	55	46	56	51	55	46
IP 628 - Am Schloßgarten 12 Gebietsnutzung: WA													
N	EG	46,9	46,5	55	40	-	6,5	55	44	56	48	55	44
	1.OG	48,5	48,6	55	40	-	8,6	55	46	56	51	55	46
IP 629 - Am Schloßgarten 13 Gebietsnutzung: WA													
N	EG	48,2	48,5	55	40	-	8,5	55	46	56	50	55	46
	1.OG	49,2	49,4	55	40	-	9,4	55	46	56	51	55	46
IP 630 - Am Schloßgarten 14 Gebietsnutzung: WA													
N	EG	47,3	46,8	55	40	-	6,8	55	44	56	49	55	44
	1.OG	48,9	48,7	55	40	-	8,7	55	46	56	51	55	46
IP 631 - Am Schloßgarten 15 Gebietsnutzung: WA													
N	EG	48,6	48,9	55	40	-	8,9	55	46	56	51	55	46
	1.OG	49,5	49,7	55	40	-	9,7	55	47	56	52	55	47
IP 632 - Am Schloßgarten 16 Gebietsnutzung: WA													
N	EG	46,8	45,7	55	40	-	5,7	55	43	56	48	55	43
	1.OG	48,0	47,4	55	40	-	7,4	55	44	56	49	55	44
IP 633 - Am Schloßgarten 18 Gebietsnutzung: WA													
N	EG	46,6	45,6	55	40	-	5,6	55	43	56	48	55	43
	1.OG	47,9	47,2	55	40	-	7,2	55	44	56	49	55	44
IP 634 - Ziegelei 1 Gebietsnutzung: WA													
NW	EG	44,9	43,9	55	40	-	3,9	55	41	55	46	55	41
N	EG	46,4	45,4	55	40	-	5,4	55	42	56	47	55	42
	1.OG	47,7	47,0	55	40	-	7,0	55	44	56	49	55	44

Ermittlung der Vorbelastung aus Verkehrslärm

Fass	Stockwerk	Lr. Verkehr		IRW (AVV)		dL (IRW)		IRW*		IRW* + Lr. Verkehr		Auslösewert	
		Tag	Nacht	Tag	Nacht	Tag	Nacht	Tag	Nacht	Tag	Nacht	Tag	Nacht
		dB(A)		dB(A)		dB(A)		dB(A)		dB(a)		dB(A)	
IP 635 - Ziegelei 2 Gebietsnutzung: WA													
NW	EG	45,6	45,0	55	40	-	5,0	55	42	55	47	55	42
N	EG	46,4	45,6	55	40	-	5,6	55	43	56	48	55	43
	1.OG	48,0	47,1	55	40	-	7,1	55	44	56	49	55	44
IP 636 - Ziegelei 3 Gebietsnutzung: WA													
NW	EG	45,7	44,4	55	40	-	4,4	55	41	55	46	55	41
N	EG	46,3	45,7	55	40	-	5,7	55	43	56	48	55	43
	1.OG	47,6	47,1	55	40	-	7,1	55	44	56	49	55	44
IP 637 - Ziegelei 4 Gebietsnutzung: WA													
NW	EG	45,6	44,8	55	40	-	4,8	55	42	55	47	55	42
N	EG	46,7	45,9	55	40	-	5,9	55	43	56	48	55	43
NW	1.OG	46,7	46,2	55	40	-	6,2	55	43	56	48	55	43
N	1.OG	47,8	47,2	55	40	-	7,2	55	44	56	49	55	44
IP 638 - Ziegelei 6 Gebietsnutzung: WA													
NW	EG	46,1	45,1	55	40	-	5,1	55	42	56	47	55	42
N	EG	46,9	46,2	55	40	-	6,2	55	43	56	48	55	43
NW	1.OG	46,5	46,1	55	40	-	6,1	55	43	56	48	55	43
N	1.OG	48,2	47,5	55	40	-	7,5	55	45	56	49	55	45
IP 639 - Am Schloßgarten 30 Gebietsnutzung: WA													
N	EG	48,4	47,8	55	40	-	7,8	55	45	56	50	55	45
NW	EG	45,0	44,2	55	40	-	4,2	55	41	55	46	55	41
	1.OG	46,3	45,7	55	40	-	5,7	55	43	56	48	55	43
IP 640 - Ziegelei 12 Gebietsnutzung: WA													
NW	EG	44,3	43,1	55	40	-	3,1	55	40	55	45	55	40
O	EG	49,3	49,0	55	40	-	9,0	55	46	56	51	55	46
NW	1.OG	45,8	45,2	55	40	-	5,2	55	42	55	47	55	42
O	1.OG	50,9	50,2	55	40	-	10,2	55	47	56	52	55	47
IP 641 - Ziegelei 15 Gebietsnutzung: WA													
NW	EG	44,9	43,4	55	40	-	3,4	55	40	55	45	55	40
N	EG	51,0	51,5	55	40	-	11,5	55	49	56	53	55	49

Ermittlung der Vorbelastung aus Verkehrslärm

Fass	Stockwerk	Lr. Verkehr		IRW (AVV)		dL (IRW)		IRW*		IRW* + Lr. Verkehr		Auslösewert	
		Tag	Nacht	Tag	Nacht	Tag	Nacht	Tag	Nacht	Tag	Nacht	Tag	Nacht
		dB(A)		dB(A)		dB(A)		dB(A)		dB(a)		dB(A)	
IP 642 - Ziegelei 16 Gebietsnutzung: WA													
NW	EG	44,7	43,1	55	40	-	3,1	55	40	55	45	55	40
N	EG	50,0	50,4	55	40	-	10,4	55	47	56	52	55	47
	1.OG	51,3	52,1	55	40	-	12,1	55	49	57	54	55	49
NW	1.OG	45,8	45,1	55	40	-	5,1	55	42	55	47	55	42
IP 643 - Am Schloßgarten 40 Gebietsnutzung: WA													
N	EG	51,5	52,1	55	40	-	12,1	55	49	57	54	55	49
NW	EG	43,8	42,7	55	40	-	2,7	55	40	55	45	55	40
	1.OG	45,0	44,0	55	40	-	4,0	55	41	55	46	55	41
IP 644 - Am Schloßgarten 41 Gebietsnutzung: WA													
W	EG	51,6	52,3	55	40	-	12,3	55	49	57	54	55	49
NW	EG	47,0	46,1	55	40	-	6,1	55	43	56	48	55	43
	1.OG	48,3	47,5	55	40	-	7,5	55	45	56	49	55	45
IP 645 - Ziegelei 32 Gebietsnutzung: WA													
NW	EG	46,6	45,8	55	40	-	5,8	55	43	56	48	55	43
N	EG	53,2	54,1	55	40	-	14,1	55	51	57	56	55	51
NW	1.OG	47,5	46,8	55	40	-	6,8	55	44	56	49	55	44
N	1.OG	54,5	55,4	55	40	-	15,4	55	52	58	57	55	52
IP 646 - Ziegelei 34 Gebietsnutzung: WA													
NO	EG	46,5	44,7	55	40	-	4,7	55	42	56	47	55	42
N	EG	54,7	55,8	55	40	-	15,8	55	53	58	58	55	53
	1.OG	57,6	58,7	55	40	2,6	18,7	55	56	60	61	55	40
IP 647 - Am Schloßgarten 44 Gebietsnutzung: WA													
W	EG	54,7	55,7	55	40	-	15,7	55	53	58	58	55	53
IP 648 - Am Schloßgarten 45 Gebietsnutzung: WA													
N	EG	58,4	59,5	55	40	3,4	19,5	55	57	60	61	55	40
IP 649 - Am Schloßgarten 46 Gebietsnutzung: WA													
N	EG	60,3	61,5	55	40	5,3	21,5	57	57	62	63	57	40
	1.OG	63,9	65,1	55	40	8,9	25,1	61	57	66	66	61	40
	2.OG	68,5	69,5	55	40	13,5	29,5	66	57	70	70	66	40

Ermittlung der Vorbelastung aus Verkehrslärm

Fass	Stockwerk	Lr. Verkehr		IRW (AVV)		dL (IRW)		IRW*		IRW* + Lr. Verkehr		Auslösewert	
		Tag	Nacht	Tag	Nacht	Tag	Nacht	Tag	Nacht	Tag	Nacht	Tag	Nacht
		dB(A)		dB(A)		dB(A)		dB(A)		dB(a)		dB(A)	
IP 650 - Am Sportplatz 1 Gebietsnutzung: WA													
N	EG	48,6	48,7	55	40	-	8,7	55	46	56	51	55	46
	1.OG	49,5	49,8	55	40	-	9,8	55	47	56	52	55	47
	2.OG	50,3	50,6	55	40	-	10,6	55	48	56	53	55	48
IP 651 - Am Sportplatz 1a Gebietsnutzung: WA													
N	EG	48,6	48,4	55	40	-	8,4	55	45	56	50	55	45
	1.OG	49,8	49,8	55	40	-	9,8	55	47	56	52	55	47
IP 652 - Am Sportplatz 2 Gebietsnutzung: WA													
N	EG	48,9	49,0	55	40	-	9,0	55	46	56	51	55	46
IP 653 - Am Sportplatz 3 Gebietsnutzung: WA													
N	EG	49,4	49,2	55	40	-	9,2	55	46	56	51	55	46
	1.OG	50,3	50,2	55	40	-	10,2	55	47	56	52	55	47
IP 654 - Am Sportplatz 5 Gebietsnutzung: WA													
N	EG	46,8	46,5	55	40	-	6,5	55	44	56	48	55	44
	1.OG	48,5	48,6	55	40	-	8,6	55	46	56	51	55	46
IP 655 - Am Sportplatz 7 Gebietsnutzung: WA													
N	EG	47,7	47,5	55	40	-	7,5	55	45	56	49	55	45
	1.OG	49,9	50,2	55	40	-	10,2	55	47	56	52	55	47
IP 656 - Am Tröpfelborn 1 Gebietsnutzung: WA													
N	EG	51,6	48,4	55	40	-	8,4	55	45	57	50	55	45
	1.OG	53,6	50,6	55	40	-	10,6	55	48	57	53	55	48
	2.OG	54,9	51,9	55	40	-	11,9	55	49	58	54	55	49
IP 657 - Am Tröpfelborn 2 Gebietsnutzung: WA													
N	EG	54,7	51,2	55	40	-	11,2	55	48	58	53	55	48
IP 658 - Am Tröpfelborn 3 Gebietsnutzung: WA													
NW	EG	52,5	49,2	55	40	-	9,2	55	46	57	51	55	46
	1.OG	53,4	50,4	55	40	-	10,4	55	47	57	52	55	47

Ermittlung der Vorbelastung aus Verkehrslärm

Fass	Stockwerk	Lr. Verkehr		IRW (AVV)		dL (IRW)		IRW*		IRW* + Lr. Verkehr		Auslösewert	
		Tag	Nacht	Tag	Nacht	Tag	Nacht	Tag	Nacht	Tag	Nacht	Tag	Nacht
		dB(A)		dB(A)		dB(A)		dB(A)		dB(a)		dB(A)	
IP 659 - Am Tröpfelborn 5													
Gebietsnutzung: WA													
NW	EG	52,2	48,9	55	40	-	8,9	55	46	57	51	55	46
	1.OG	53,6	50,6	55	40	-	10,6	55	48	57	53	55	48
	2.OG	54,1	51,3	55	40	-	11,3	55	48	58	53	55	48
IP 660 - Am Tröpfelborn 7													
Gebietsnutzung: WA													
NW	EG	52,7	49,4	55	40	-	9,4	55	46	57	51	55	46
IP 661 - Am Tröpfelborn 9													
Gebietsnutzung: WA													
NW	EG	54,4	50,7	55	40	-	10,7	55	48	58	53	55	48
	1.OG	55,5	52,0	55	40	0,5	12,0	55	49	58	54	55	49
IP 662 - Am Wolfsrain 1													
Gebietsnutzung: WA													
N	EG	47,3	48,0	55	40	-	8,0	55	45	56	50	55	45
	1.OG	49,2	50,0	55	40	-	10,0	55	47	56	52	55	47
IP 663 - Am Wolfsrain 3													
Gebietsnutzung: WA													
N	EG	48,0	48,7	55	40	-	8,7	55	46	56	51	55	46
	1.OG	49,0	49,6	55	40	-	9,6	55	47	56	52	55	47
IP 664 - Am Wolfsrain 3a													
Gebietsnutzung: WA													
N	EG	48,3	48,7	55	40	-	8,7	55	46	56	51	55	46
	1.OG	49,6	50,2	55	40	-	10,2	55	47	56	52	55	47
IP 665 - Am Wolfsrain 4													
Gebietsnutzung: WA													
N	EG	45,5	45,2	55	40	-	5,2	55	42	55	47	55	42
	1.OG	48,5	48,5	55	40	-	8,5	55	46	56	50	55	46
IP 666 - Am Wolfsrain 5													
Gebietsnutzung: WA													
N	EG	46,9	47,0	55	40	-	7,0	55	44	56	49	55	44
	1.OG	49,5	50,0	55	40	-	10,0	55	47	56	52	55	47
	2.OG	50,1	50,6	55	40	-	10,6	55	48	56	53	55	48
IP 667 - Am Wolfsrain 6													
Gebietsnutzung: WA													
N	EG	46,1	45,8	55	40	-	5,8	55	43	56	48	55	43

Ermittlung der Vorbelastung aus Verkehrslärm

Fass	Stockwerk	Lr. Verkehr		IRW (AVV)		dL (IRW)		IRW*		IRW* + Lr. Verkehr		Auslösewert	
		Tag	Nacht	Tag	Nacht	Tag	Nacht	Tag	Nacht	Tag	Nacht	Tag	Nacht
		dB(A)		dB(A)		dB(A)		dB(A)		dB(a)		dB(A)	
IP 668 - Am Wolfsrain 7 Gebietsnutzung: WA													
N	EG	48,3	48,9	55	40	-	8,9	55	46	56	51	55	46
	1.OG	49,3	49,9	55	40	-	9,9	55	47	56	52	55	47
	2.OG	49,8	50,4	55	40	-	10,4	55	47	56	52	55	47
IP 669 - Am Wolfsrain 12 Gebietsnutzung: WA													
N	EG	44,3	44,7	55	40	-	4,7	55	42	55	47	55	42
	1.OG	46,4	47,0	55	40	-	7,0	55	44	56	49	55	44
IP 670 - Am Wolfsrain 13 Gebietsnutzung: WA													
N	EG	44,5	45,2	55	40	-	5,2	55	42	55	47	55	42
	1.OG	46,8	47,4	55	40	-	7,4	55	44	56	49	55	44
IP 671 - Am Wolfsrain 14 Gebietsnutzung: WA													
N	EG	43,5	43,5	55	40	-	3,5	55	41	55	45	55	41
	1.OG	46,6	47,1	55	40	-	7,1	55	44	56	49	55	44
IP 672 - Am Wolfsrain 15 Gebietsnutzung: WA													
O	EG	46,3	47,4	55	40	-	7,4	55	44	56	49	55	44
IP 673 - Am Wolfsrain 16 Gebietsnutzung: WA													
N	EG	46,6	46,9	55	40	-	6,9	55	44	56	49	55	44
	1.OG	47,7	48,1	55	40	-	8,1	55	45	56	50	55	45
IP 674 - Am Wolfsrain 17 Gebietsnutzung: WA													
N	EG	45,8	46,3	55	40	-	6,3	55	43	55	48	55	43
	1.OG	47,0	47,6	55	40	-	7,6	55	45	56	50	55	45
IP 675 - Amselweg 4 Gebietsnutzung: WA													
N	EG	45,7	45,0	55	40	-	5,0	55	42	55	47	55	42
	1.OG	46,7	46,3	55	40	-	6,3	55	43	56	48	55	43
IP 676 - Austraße 1 Gebietsnutzung: WA													
NW	EG	47,3	48,1	55	40	-	8,1	55	45	56	50	55	45
	1.OG	49,3	50,2	55	40	-	10,2	55	47	56	52	55	47
IP 677 - Austraße 2 Gebietsnutzung: WA													
NO	EG	43,6	44,6	55	40	-	4,6	55	42	55	47	55	42
	1.OG	48,4	49,6	55	40	-	9,6	55	47	56	52	55	47

Ermittlung der Vorbelastung aus Verkehrslärm

Fass	Stockwerk	Lr. Verkehr		IRW (AVV)		dL (IRW)		IRW*		IRW* + Lr. Verkehr		Auslösewert	
		Tag	Nacht	Tag	Nacht	Tag	Nacht	Tag	Nacht	Tag	Nacht	Tag	Nacht
		dB(A)		dB(A)		dB(A)		dB(A)		dB(a)		dB(A)	
IP 678 - Auestraße 2a Gebietsnutzung: WA													
NO	EG	46,1	47,1	55	40	-	7,1	55	44	56	49	55	44
	1.OG	49,1	50,2	55	40	-	10,2	55	47	56	52	55	47
IP 679 - Auestraße 4 Gebietsnutzung: WA													
NW	EG	45,2	45,3	55	40	-	5,3	55	42	55	47	55	42
	1.OG	47,8	48,5	55	40	-	8,5	55	46	56	50	55	46
IP 680 - Auestraße 5 Gebietsnutzung: WA													
NO	EG	44,0	44,6	55	40	-	4,6	55	42	55	47	55	42
	1.OG	49,1	50,1	55	40	-	10,1	55	47	56	52	55	47
IP 683 - Auestraße 7 Gebietsnutzung: WA													
NO	EG	45,2	45,6	55	40	-	5,6	55	43	55	48	55	43
	1.OG	48,5	49,2	55	40	-	9,2	55	46	56	51	55	46
IP 684 - Auestraße 9 Gebietsnutzung: WA													
NW	EG	44,4	45,0	55	40	-	5,0	55	42	55	47	55	42
	1.OG	47,7	48,6	55	40	-	8,6	55	46	56	51	55	46
IP 726 - Bahnstraße 10 Gebietsnutzung: WA													
N	EG	58,8	60,0	55	40	3,8	20,0	56	57	61	62	56	40
IP 727 - Bleichstraße 1 Gebietsnutzung: WA													
NW	EG	42,2	42,7	55	40	-	2,7	55	40	55	45	55	40
	1.OG	53,0	53,9	55	40	-	13,9	55	51	57	56	55	51
IP 728 - Bleichstraße 2 Gebietsnutzung: WA													
N	EG	49,2	50,0	55	40	-	10,0	55	47	56	52	55	47
	1.OG	53,0	53,9	55	40	-	13,9	55	51	57	56	55	51
IP 729 - Bleichstraße 3 Gebietsnutzung: WA													
NW	EG	47,7	48,4	55	40	-	8,4	55	45	56	50	55	45
	1.OG	52,6	53,6	55	40	-	13,6	55	51	57	56	55	51
	2.OG	55,5	56,5	55	40	0,5	16,5	55	54	58	58	55	54
IP 730 - Bleichstraße 4 Gebietsnutzung: WA													
NW	EG	48,0	48,7	55	40	-	8,7	55	46	56	51	55	46

Ermittlung der Vorbelastung aus Verkehrslärm

Fass	Stockwerk	Lr. Verkehr		IRW (AVV)		dL (IRW)		IRW*		IRW* + Lr. Verkehr		Auslösewert	
		Tag	Nacht	Tag	Nacht	Tag	Nacht	Tag	Nacht	Tag	Nacht	Tag	Nacht
		dB(A)		dB(A)		dB(A)		dB(A)		dB(a)		dB(A)	
IP 731 - Bleichstraße 6 Gebietsnutzung: WA													
N	EG	49.8	50.6	55	40	-	10.6	55	48	56	53	55	48
IP 732 - Bleichstraße 7a Gebietsnutzung: WA													
NO	2.OG	57.2	58.1	55	40	2.2	18.1	55	55	59	60	55	55
IP 733 - Bleichstraße 7b Gebietsnutzung: WA													
NO	EG	50.4	51.3	55	40	-	11.3	55	48	56	53	55	48
	1.OG	54.0	55.0	55	40	-	15.0	55	52	58	57	55	52
IP 734 - Bleichstraße 8 Gebietsnutzung: WA													
W	EG	50.6	51.4	55	40	-	11.4	55	48	56	53	55	48
	1.OG	52.3	53.2	55	40	-	13.2	55	50	57	55	55	50
IP 735 - Bleichstraße 10 Gebietsnutzung: WA													
N	EG	49.9	50.7	55	40	-	10.7	55	48	56	53	55	48
	1.OG	51.7	52.6	55	40	-	12.6	55	50	57	55	55	50
	2.OG	56.6	57.6	55	40	1.6	17.6	55	55	59	60	55	55
IP 736 - Bleichstraße 11 Gebietsnutzung: WA													
O	EG	56.9	57.8	55	40	1.9	17.8	55	55	59	60	55	55
IP 737 - Bleichstraße 11a Gebietsnutzung: WA													
O	EG	56.9	57.9	55	40	1.9	17.9	55	55	59	60	55	55
IP 738 - Bleichstraße 12 Gebietsnutzung: WA													
W	EG	53.3	54.1	55	40	-	14.1	55	51	57	56	55	51
	1.OG	54.3	55.2	55	40	-	15.2	55	52	58	57	55	52
	2.OG	57.3	58.3	55	40	2.3	18.3	55	55	59	60	55	55
IP 739 - Bleichstraße 14 Gebietsnutzung: WA													
O	EG	49.7	50.7	55	40	-	10.7	55	48	56	53	55	48
	1.OG	52.8	53.8	55	40	-	13.8	55	51	57	56	55	51
IP 740 - Bleichstraße 16 Gebietsnutzung: WA													
N	EG	55.5	56.4	55	40	0.5	16.4	55	53	58	58	55	53
	1.OG	57.1	58.1	55	40	2.1	18.1	55	55	59	60	55	55

Ermittlung der Vorbelastung aus Verkehrslärm

Fass	Stockwerk	Lr. Verkehr		IRW (AVV)		dL (IRW)		IRW*		IRW* + Lr. Verkehr		Auslösewert	
		Tag	Nacht	Tag	Nacht	Tag	Nacht	Tag	Nacht	Tag	Nacht	Tag	Nacht
		dB(A)		dB(A)		dB(A)		dB(A)		dB(a)		dB(A)	
IP 741 - Bleichstraße 18 Gebietsnutzung: WA													
N	EG	56,8	57,8	55	40	1,8	17,8	55	55	59	60	55	55
	1.OG	58,5	59,5	55	40	3,5	19,5	56	57	60	61	56	40
	2.OG	61,0	62,0	55	40	6,0	22,0	58	57	63	63	58	40
IP 742 - Bleichstraße 20 Gebietsnutzung: WA													
N	EG	61,0	62,0	55	40	6,0	22,0	58	57	63	63	58	40
	1.OG	62,5	63,5	55	40	7,5	23,5	60	57	64	64	60	40
IP 743 - Bleichstraße 22 Gebietsnutzung: WA													
NW	EG	61,4	62,4	55	40	6,4	22,4	58	57	63	64	58	40
IP 744 - Bleichstraße 34 Gebietsnutzung: WA													
N	EG	67,5	68,5	55	40	12,5	28,5	65	57	69	69	65	40
	1.OG	70,0	70,9	55	40	15,0	30,9	67	57	72	71	55	40
	2.OG	70,7	71,7	55	40	15,7	31,7	67	57	72	72	55	40
IP 748 - Bodenbenderstraße 2 Gebietsnutzung: WA													
N	EG	45,3	45,7	55	40	-	5,7	55	43	55	48	55	43
	1.OG	47,9	48,8	55	40	-	8,8	55	46	56	51	55	46
IP 769 - Brühlstraße 1 Gebietsnutzung: WA													
NO	EG	52,7	53,6	55	40	-	13,6	55	51	57	56	55	51
IP 770 - Brühlstraße 2 Gebietsnutzung: WA													
SO	EG	47,5	48,4	55	40	-	8,4	55	45	56	50	55	45
IP 771 - Brühlstraße 4 Gebietsnutzung: WA													
NW	EG	49,6	50,4	55	40	-	10,4	55	47	56	52	55	47
IP 772 - Brühlstraße 4b Gebietsnutzung: WA													
N	EG	53,1	54,0	55	40	-	14,0	55	51	57	56	55	51
	1.OG	55,3	56,2	55	40	0,3	16,2	55	53	58	58	55	53
IP 773 - Brühlstraße 5 Gebietsnutzung: WA													
NW	EG	60,8	61,8	55	40	5,8	21,8	58	57	63	63	58	40
	1.OG	62,6	63,6	55	40	7,6	23,6	60	57	65	64	60	40

Ermittlung der Vorbelastung aus Verkehrslärm

Fass	Stockwerk	Lr. Verkehr		IRW (AVV)		dL (IRW)		IRW*		IRW* + Lr. Verkehr		Auslösewert	
		Tag	Nacht	Tag	Nacht	Tag	Nacht	Tag	Nacht	Tag	Nacht	Tag	Nacht
		dB(A)		dB(A)		dB(A)		dB(A)		dB(a)		dB(A)	
IP 774 - Brühlstraße 6 Gebietsnutzung: WA													
NO	EG	49,5	50,1	55	40	-	10,1	55	47	56	52	55	47
	1.OG	53,2	54,1	55	40	-	14,1	55	51	57	56	55	51
IP 775 - Brühlstraße 8 Gebietsnutzung: WA													
NW	EG	53,6	54,5	55	40	-	14,5	55	52	57	56	55	52
	1.OG	56,5	57,4	55	40	1,5	17,4	55	54	59	59	55	54
IP 776 - Brühlstraße 12a Gebietsnutzung: WA													
NW	EG	58,0	58,9	55	40	3,0	18,9	55	56	60	61	55	40
IP 777 - Brühlstraße 16 Gebietsnutzung: WA													
NW	EG	58,4	59,4	55	40	3,4	19,4	55	56	60	61	55	40
	1.OG	60,0	60,9	55	40	5,0	20,9	57	57	62	62	57	40
IP 778 - Brühlstraße 16 Gebietsnutzung: WA													
NO	EG	58,6	59,6	55	40	3,6	19,6	56	57	61	62	56	40
	1.OG	60,3	61,2	55	40	5,3	21,2	57	57	62	63	57	40
IP 779 - Brühlstraße 18 Gebietsnutzung: WA													
NW	EG	63,9	64,9	55	40	8,9	24,9	61	57	66	66	61	40
	1.OG	65,4	66,4	55	40	10,4	26,4	62	57	67	67	62	40
	2.OG	66,7	67,7	55	40	11,7	27,7	64	57	69	68	64	40
IP 780 - Hanauer Landstraße 2 Gebietsnutzung: SOK													
S	EG	53,0	49,0	45	35	8,0	14,0	50	46	55	51	50	46
	1.OG	56,4	53,2	45	35	11,4	18,2	53	50	58	55	53	50
IP 781 - Tempelstraße 6 Gebietsnutzung: WA													
O	EG	49,4	48,5	55	40	-	8,5	55	46	56	50	55	46
	1.OG	50,6	49,3	55	40	-	9,3	55	46	56	51	55	46
IP 782 - Tempelstraße 12 Gebietsnutzung: WA													
N	EG	48,3	47,7	55	40	-	7,7	55	45	56	50	55	45
IP 783 - Tempelstraße 5a(1) Gebietsnutzung: WA													
N	EG	47,1	45,8	55	40	-	5,8	55	43	56	48	55	43
	1.OG	50,1	48,8	55	40	-	8,8	55	46	56	51	55	46

Ermittlung der Vorbelastung aus Verkehrslärm

Fass	Stockwerk	Lr. Verkehr		IRW (AVV)		dL (IRW)		IRW*		IRW* + Lr. Verkehr		Auslösewert	
		Tag	Nacht	Tag	Nacht	Tag	Nacht	Tag	Nacht	Tag	Nacht	Tag	Nacht
		dB(A)		dB(A)		dB(A)		dB(A)		dB(a)		dB(A)	
IP 784 - Hanauer Landstraße 23 Gebietsnutzung: MI													
N	EG	66,0	61,9	60	45	6,0	16,9	63	57	68	63	63	45
	1.OG	66,0	62,0	60	45	6,0	17,0	63	57	68	63	63	45
	2.OG	65,9	61,9	60	45	5,9	16,9	63	57	68	63	63	45
IP 785 - Hanauer Landstraße 31 Gebietsnutzung: MI													
N	EG	71,0	66,9	60	45	11,0	21,9	67	57	72	67	60	45
	1.OG	70,4	66,3	60	45	10,4	21,3	67	57	72	67	60	45
	2.OG	69,6	65,5	60	45	9,6	20,5	67	57	72	66	60	45
IP 786 - Hanauer Landstraße 31, A Gebietsnutzung: MI													
N	EG	71,1	67,0	60	45	11,1	22,0	67	57	73	67	60	45
	1.OG	70,4	66,3	60	45	10,4	21,3	67	57	72	67	60	45
	2.OG	69,5	65,4	60	45	9,5	20,4	67	57	71	66	60	45
IP 787 - Hanauer Landstraße 23 Gebietsnutzung: MI													
W	EG	67,9	63,8	60	45	7,9	18,8	65	57	70	65	65	45
	1.OG	67,3	63,2	60	45	7,3	18,2	64	57	69	64	64	45
	2.OG	66,6	62,6	60	45	6,6	17,6	64	57	69	64	64	45
IP 788 - Hanauer Landstraße 18a, A Gebietsnutzung: MI													
NW	EG	58,9	55,2	60	45	-	10,2	60	52	62	57	60	52
	1.OG	59,6	55,9	60	45	-	10,9	60	53	63	58	60	53
IP 789 - Hanauer Landstraße 24, A Gebietsnutzung: MI													
NW	EG	68,5	64,4	60	45	8,5	19,4	66	57	70	65	66	45
	1.OG	67,8	63,8	60	45	7,8	18,8	65	57	70	65	65	45
IP 791 - Willi-Jamann-Straße 2a Gebietsnutzung: WA													
N	EG	44,0	44,1	55	40	-	4,1	55	41	55	46	55	41
	1.OG	46,6	46,8	55	40	-	6,8	55	44	56	49	55	44
	2.OG	49,1	49,6	55	40	-	9,6	55	47	56	52	55	47
IP 792 - Kleinbahnstraße 2a Gebietsnutzung: WA													
N	EG	44,4	44,4	55	40	-	4,4	55	41	55	46	55	41
	1.OG	46,8	47,1	55	40	-	7,1	55	44	56	49	55	44

Ermittlung der Vorbelastung aus Verkehrslärm

Fass	Stockwerk	Lr. Verkehr		IRW (AVV)		dL (IRW)		IRW*		IRW* + Lr. Verkehr		Auslösewert	
		Tag	Nacht	Tag	Nacht	Tag	Nacht	Tag	Nacht	Tag	Nacht	Tag	Nacht
		dB(A)		dB(A)		dB(A)		dB(A)		dB(a)		dB(A)	
IP 794 - Heegstraße 13 Gebietsnutzung: WA													
NW	EG	48,1	47,3	55	40	-	7,3	55	44	56	49	55	44
	1.OG	51,3	51,4	55	40	-	11,4	55	48	57	53	55	48
IP 796 - Am alten Weiher 1a Gebietsnutzung: WA													
NW	EG	43,7	44,4	55	40	-	4,4	55	41	55	46	55	41
	1.OG	47,0	47,9	55	40	-	7,9	55	45	56	50	55	45
IP 797 - Heylstraße 17 Gebietsnutzung: WA													
NO	EG	46,2	45,4	55	40	-	5,4	55	42	56	47	55	42
	1.OG	49,1	48,8	55	40	-	8,8	55	46	56	51	55	46
IP 798 - Bleichstraße 6 Gebietsnutzung: WA													
N	EG	48,2	49,0	55	40	-	9,0	55	46	56	51	55	46
IP 799 - Bleichstraße 6a Gebietsnutzung: WA													
NO	EG	47,3	48,1	55	40	-	8,1	55	45	56	50	55	45
	1.OG	50,3	51,3	55	40	-	11,3	55	48	56	53	55	48
	2.OG	53,4	54,5	55	40	-	14,5	55	52	57	56	55	52
IP 800 - Heylstraße 20 Gebietsnutzung: WA													
NW	EG	43,9	44,9	55	40	-	4,9	55	42	55	47	55	42
	1.OG	48,9	49,9	55	40	-	9,9	55	47	56	52	55	47
IP 801 - Heylstraße 15 Gebietsnutzung: WA													
NO	EG	45,6	46,0	55	40	-	6,0	55	43	55	48	55	43
	1.OG	48,8	49,5	55	40	-	9,5	55	47	56	51	55	47
IP 802 - Auestraße 15 Gebietsnutzung: WA													
NW	EG	44,6	45,3	55	40	-	5,3	55	42	55	47	55	42
	1.OG	48,0	48,9	55	40	-	8,9	55	46	56	51	55	46
IP 804 - Bleichstraße 1a(2) Gebietsnutzung: WA													
O	EG	48,3	49,3	55	40	-	9,3	55	46	56	51	55	46
	1.OG	51,2	52,2	55	40	-	12,2	55	49	57	54	55	49
IP 805 - Heylstraße 40 Gebietsnutzung: WA													
W	EG	45,5	44,8	55	40	-	4,8	55	42	55	47	55	42
	1.OG	49,1	49,2	55	40	-	9,2	55	46	56	51	55	46

Ermittlung der Vorbelastung aus Verkehrslärm

Fass	Stockwerk	Lr. Verkehr		IRW (AVV)		dL (IRW)		IRW*		IRW* + Lr. Verkehr		Auslösewert	
		Tag	Nacht	Tag	Nacht	Tag	Nacht	Tag	Nacht	Tag	Nacht	Tag	Nacht
		dB(A)		dB(A)		dB(A)		dB(A)		dB(a)		dB(A)	
IP 807 - Bleichstraße 2a Gebietsnutzung: WA													
NW	EG	48,1	48,8	55	40	-	8,8	55	46	56	51	55	46
	1.OG	52,3	53,3	55	40	-	13,3	55	50	57	55	55	50
	2.OG	55,3	56,3	55	40	0,3	16,3	55	53	58	58	55	53
IP 808 - Bleichstraße 8 Gebietsnutzung: WA													
O	EG	47,6	48,4	55	40	-	8,4	55	45	56	50	55	45
	1.OG	50,1	50,9	55	40	-	10,9	55	48	56	53	55	48
IP 809 - Heylstraße 54 Gebietsnutzung: WA													
NO	EG	47,4	48,3	55	40	-	8,3	55	45	56	50	55	45
	1.OG	52,9	53,6	55	40	-	13,6	55	51	57	56	55	51
IP 810 - Am alten Weiher 9 Gebietsnutzung: WA													
O	EG	46,8	47,7	55	40	-	7,7	55	45	56	50	55	45
	1.OG	49,3	50,3	55	40	-	10,3	55	47	56	52	55	47
IP 814 - Heylstraße 34 Gebietsnutzung: WA													
W	EG	44,9	45,0	55	40	-	5,0	55	42	55	47	55	42
	1.OG	48,0	48,0	55	40	-	8,0	55	45	56	50	55	45
IP 815 - Bleichstraße 1a(1) Gebietsnutzung: WA													
NO	EG	47,9	48,8	55	40	-	8,8	55	46	56	51	55	46
	1.OG	51,4	52,4	55	40	-	12,4	55	49	57	54	55	49
IP 816 - Heylstraße 34 Gebietsnutzung: WA													
N	EG	45,5	46,0	55	40	-	6,0	55	43	55	48	55	43
	1.OG	48,9	49,5	55	40	-	9,5	55	47	56	51	55	47
IP 821 - Auestraße 1 Gebietsnutzung: WA													
NW	EG	48,2	48,7	55	40	-	8,7	55	46	56	51	55	46
	1.OG	51,2	52,1	55	40	-	12,1	55	49	57	54	55	49
IP 822 - Heylstraße 15a Gebietsnutzung: WA													
SO	EG	45,7	46,3	55	40	-	6,3	55	43	55	48	55	43
	1.OG	48,9	49,6	55	40	-	9,6	55	47	56	52	55	47

Ermittlung der Vorbelastung aus Verkehrslärm

Fass	Stockwerk	Lr. Verkehr		IRW (AVV)		dL (IRW)		IRW*		IRW* + Lr. Verkehr		Auslösewert	
		Tag	Nacht	Tag	Nacht	Tag	Nacht	Tag	Nacht	Tag	Nacht	Tag	Nacht
		dB(A)		dB(A)		dB(A)		dB(A)		dB(a)		dB(A)	
IP 824 - Bleichstraße 5 Gebietsnutzung: WA													
NO	EG	47,7	48,4	55	40	-	8,4	55	45	56	50	55	45
	1.OG	51,7	52,6	55	40	-	12,6	55	50	57	55	55	50
IP 825 - Bleichstraße 16a Gebietsnutzung: WA													
N	EG	48,2	48,8	55	40	-	8,8	55	46	56	51	55	46
IP 826 - Bleichstraße 10 Gebietsnutzung: WA													
N	EG	46,7	47,1	55	40	-	7,1	55	44	56	49	55	44
	1.OG	48,4	49,1	55	40	-	9,1	55	46	56	51	55	46
	2.OG	53,9	55,0	55	40	-	15,0	55	52	57	57	55	52
IP 827 - Heylstraße 14 Gebietsnutzung: WA													
NO	EG	45,8	46,9	55	40	-	6,9	55	44	55	49	55	44
	1.OG	49,0	50,2	55	40	-	10,2	55	47	56	52	55	47
	2.OG	51,0	52,0	55	40	-	12,0	55	49	56	54	55	49
IP 828 - Heylstraße 5 Gebietsnutzung: WA													
NO	EG	44,6	45,1	55	40	-	5,1	55	42	55	47	55	42
	1.OG	50,4	51,3	55	40	-	11,3	55	48	56	53	55	48
IP 829 - Heylstraße 4a Gebietsnutzung: WA													
NW	EG	44,9	45,9	55	40	-	5,9	55	43	55	48	55	43
	1.OG	48,8	49,9	55	40	-	9,9	55	47	56	52	55	47
	2.OG	50,7	51,7	55	40	-	11,7	55	49	56	54	55	49
	3.OG	52,9	53,9	55	40	-	13,9	55	51	57	56	55	51
IP 834 - Heegstraße 12 Gebietsnutzung: WA													
NW	EG	52,4	52,8	55	40	-	12,8	55	50	57	55	55	50
	1.OG	54,0	54,2	55	40	-	14,2	55	51	58	56	55	51
IP 835 - Am alten Weiher 1a Gebietsnutzung: WA													
NW	EG	45,2	45,5	55	40	-	5,5	55	43	55	47	55	43
	1.OG	47,5	48,2	55	40	-	8,2	55	45	56	50	55	45
IP 836 - Brühlstraße 4a Gebietsnutzung: WA													
N	EG	53,3	54,2	55	40	-	14,2	55	51	57	56	55	51
	1.OG	55,7	56,6	55	40	0,7	16,6	55	54	58	59	55	54

Ermittlung der Vorbelastung aus Verkehrslärm

Fass	Stockwerk	Lr. Verkehr		IRW (AVV)		dL (IRW)		IRW*		IRW* + Lr. Verkehr		Auslösewert	
		Tag	Nacht	Tag	Nacht	Tag	Nacht	Tag	Nacht	Tag	Nacht	Tag	Nacht
		dB(A)		dB(A)		dB(A)		dB(A)		dB(a)		dB(A)	
IP 837 - Bleichstraße 7 Gebietsnutzung: WA													
NO	EG	50,5	51,3	55	40	-	11,3	55	48	56	53	55	48
IP 838 - Heegstraße 9 Gebietsnutzung: WA													
NO	EG	47,4	47,6	55	40	-	7,6	55	45	56	50	55	45
	1.OG	51,1	51,7	55	40	-	11,7	55	49	56	54	55	49
IP 840 - Heylstraße 45 Gebietsnutzung: WA													
NW	EG	47,1	47,2	55	40	-	7,2	55	44	56	49	55	44
	1.OG	50,7	50,6	55	40	-	10,6	55	48	56	53	55	48
IP 841 - Heylstraße 35 Gebietsnutzung: WA													
NW	EG	45,4	45,3	55	40	-	5,3	55	42	55	47	55	42
	1.OG	48,1	48,3	55	40	-	8,3	55	45	56	50	55	45
	2.OG	53,1	53,8	55	40	-	13,8	55	51	57	56	55	51
IP 842 - Heylstraße 37 Gebietsnutzung: WA													
NO	EG	45,3	45,7	55	40	-	5,7	55	43	55	48	55	43
	1.OG	48,6	49,4	55	40	-	9,4	55	46	56	51	55	46
IP 843 - Schützenbornstraße 4a Gebietsnutzung: WA													
SW	EG	53,8	54,5	55	40	-	14,5	55	52	57	56	55	52
	1.OG	55,4	56,2	55	40	0,4	16,2	55	53	58	58	55	53
IP 844 - Schützenbornstraße 5 Gebietsnutzung: WA													
NW	EG	55,2	56,0	55	40	0,2	16,0	55	53	58	58	55	53
	1.OG	57,3	58,2	55	40	2,3	18,2	55	55	59	60	55	55
IP 845 - Bleichstraße 4 Gebietsnutzung: WA													
NO	EG	48,0	48,4	55	40	-	8,4	55	45	56	50	55	45
	1.OG	51,9	52,8	55	40	-	12,8	55	50	57	55	55	50
IP 846 - Bleichstraße 4 Gebietsnutzung: WA													
NO	EG	45,7	46,5	55	40	-	6,5	55	44	55	48	55	44
	1.OG	48,6	49,3	55	40	-	9,3	55	46	56	51	55	46
IP 847 - Heegstraße 9 Gebietsnutzung: WA													
NO	EG	47,3	47,3	55	40	-	7,3	55	44	56	49	55	44
	1.OG	51,5	51,8	55	40	-	11,8	55	49	57	54	55	49

Ermittlung der Vorbelastung aus Verkehrslärm

Fass	Stockwerk	Lr. Verkehr		IRW (AVV)		dL (IRW)		IRW*		IRW* + Lr. Verkehr		Auslösewert	
		Tag	Nacht	Tag	Nacht	Tag	Nacht	Tag	Nacht	Tag	Nacht	Tag	Nacht
		dB(A)		dB(A)		dB(A)		dB(A)		dB(a)		dB(A)	
IP 848 - Bleichstraße 22a Gebietsnutzung: WA													
NW	EG	53,8	54,7	55	40	-	14,7	55	52	57	57	55	52
IP 850 - Heimatfriedering 14 Gebietsnutzung: WA													
N	EG	51,0	50,3	55	40	-	10,3	55	47	56	52	55	47
	1.OG	53,2	52,8	55	40	-	12,8	55	50	57	55	55	50
IP 851 - Heimatfriedering 16, A Gebietsnutzung: WA													
N	EG	50,6	50,2	55	40	-	10,2	55	47	56	52	55	47
	1.OG	52,6	52,4	55	40	-	12,4	55	49	57	54	55	49
IP 852 - Hindenburgallee 22 Gebietsnutzung: WA													
NW	EG	52,2	50,4	55	40	-	10,4	55	47	57	52	55	47
	1.OG	53,8	52,6	55	40	-	12,6	55	50	57	55	55	50
	2.OG	54,0	53,1	55	40	-	13,1	55	50	58	55	55	50
IP 853 - Hindenburgallee 22 Gebietsnutzung: WA													
NO	EG	50,8	49,1	55	40	-	9,1	55	46	56	51	55	46
	1.OG	52,7	51,4	55	40	-	11,4	55	48	57	53	55	48
IP 854 - Ladestraße 7 Gebietsnutzung: WA													
O	EG	54,4	55,1	55	40	-	15,1	55	52	58	57	55	52
	1.OG	56,4	57,2	55	40	1,4	17,2	55	54	59	59	55	54
	2.OG	59,4	60,2	55	40	4,4	20,2	56	57	61	62	56	40
IP 855 - Hindenburgallee 18 Gebietsnutzung: WA													
NW	EG	53,1	50,7	55	40	-	10,7	55	48	57	53	55	48
	1.OG	53,7	52,5	55	40	-	12,5	55	50	57	54	55	50
IP 856 - Gelnhäuser Straße 43 Gebietsnutzung: WA													
N	EG	65,6	61,6	55	40	10,6	21,6	63	57	68	63	63	40
	1.OG	65,8	61,8	55	40	10,8	21,8	63	57	68	63	63	40
	2.OG	65,7	61,9	55	40	10,7	21,9	63	57	68	63	63	40
IP 859 - Heimatfriedering 3a Gebietsnutzung: WA													
W	EG	61,5	57,6	55	40	6,5	17,6	59	55	63	60	59	55
	1.OG	61,7	57,9	55	40	6,7	17,9	59	55	64	60	59	55

Ermittlung der Vorbelastung aus Verkehrslärm

Fass	Stockwerk	Lr. Verkehr		IRW (AVV)		dL (IRW)		IRW*		IRW* + Lr. Verkehr		Auslösewert	
		Tag	Nacht	Tag	Nacht	Tag	Nacht	Tag	Nacht	Tag	Nacht	Tag	Nacht
		dB(A)		dB(A)		dB(A)		dB(A)		dB(a)		dB(A)	
IP 860 - Alte Königsberger Straße 6 Gebietsnutzung: WA													
N	EG	51,6	50,1	55	40	-	10,1	55	47	57	52	55	47
	1.OG	52,0	51,5	55	40	-	11,5	55	49	57	53	55	49
IP 861 - Alte Königsberger Straße 1a Gebietsnutzung: WA													
O	EG	50,7	50,4	55	40	-	10,4	55	47	56	52	55	47
IP 866 - Grüner Weg 13 Gebietsnutzung: WA													
N	EG	43,2	43,8	55	40	-	3,8	55	41	55	46	55	41
	1.OG	46,0	46,7	55	40	-	6,7	55	44	56	49	55	44
	2.OG	47,3	48,2	55	40	-	8,2	55	45	56	50	55	45
IP 888 - Tempelstraße 5a(2) Gebietsnutzung: WA													
O	EG	48,6	46,0	55	40	-	6,0	55	43	56	48	55	43
	1.OG	52,6	49,5	55	40	-	9,5	55	47	57	51	55	47
IP 889 - Auestraße 3 Gebietsnutzung: WA													
NO	EG	46,6	47,5	55	40	-	7,5	55	45	56	49	55	45
	1.OG	49,1	50,2	55	40	-	10,2	55	47	56	52	55	47
IP 890 - Alte Königsberger Straße 29a Gebietsnutzung: WA													
N	EG	48,2	47,2	55	40	-	7,2	55	44	56	49	55	44
	1.OG	49,7	48,8	55	40	-	8,8	55	46	56	51	55	46
IP 891 - Alte Königsberger Straße 29a(2) Gebietsnutzung: WA													
N	EG	48,6	47,2	55	40	-	7,2	55	44	56	49	55	44
IP 895 - Tempelstraße 5a(3) Gebietsnutzung: WA													
NW	EG	50,0	47,4	55	40	-	7,4	55	44	56	49	55	44
	1.OG	53,9	50,9	55	40	-	10,9	55	48	57	53	55	48
IP 928 - Eisenbahnstraße 1 Gebietsnutzung: WA													
NW	EG	53,2	53,9	55	40	-	13,9	55	51	57	56	55	51
	1.OG	54,3	55,1	55	40	-	15,1	55	52	58	57	55	52
	2.OG	55,5	56,3	55	40	0,5	16,3	55	53	58	58	55	53

Ermittlung der Vorbelastung aus Verkehrslärm

Fass	Stockwerk	Lr. Verkehr		IRW (AVV)		dL (IRW)		IRW*		IRW* + Lr. Verkehr		Auslösewert	
		Tag	Nacht	Tag	Nacht	Tag	Nacht	Tag	Nacht	Tag	Nacht	Tag	Nacht
		dB(A)		dB(A)		dB(A)		dB(A)		dB(a)		dB(A)	
IP 929 - Eisenbahnstraße 3 Gebietsnutzung: WA													
NW	EG	51,5	52,1	55	40	-	12,1	55	49	57	54	55	49
	1.OG	52,7	53,2	55	40	-	13,2	55	50	57	55	55	50
	2.OG	54,9	55,6	55	40	-	15,6	55	53	58	58	55	53
IP 930 - Eisenbahnstraße 5 Gebietsnutzung: WA													
N	EG	55,8	56,6	55	40	0,8	16,6	55	54	58	59	55	54
	1.OG	56,6	57,4	55	40	1,6	17,4	55	54	59	59	55	54
IP 931 - Eisenbahnstraße 7 Gebietsnutzung: WA													
N	EG	56,1	57,0	55	40	1,1	17,0	55	54	59	59	55	54
	1.OG	57,0	57,8	55	40	2,0	17,8	55	55	59	60	55	55
IP 932 - Eisenbahnstraße 9 Gebietsnutzung: WA													
N	EG	56,0	56,8	55	40	1,0	16,8	55	54	59	59	55	54
	1.OG	56,8	57,6	55	40	1,8	17,6	55	55	59	60	55	55
IP 933 - Eisenbahnstraße 11 Gebietsnutzung: WA													
N	EG	56,1	56,9	55	40	1,1	16,9	55	54	59	59	55	54
	1.OG	56,9	57,7	55	40	1,9	17,7	55	55	59	60	55	55
IP 934 - Eisenbahnstraße 13 Gebietsnutzung: WA													
N	EG	54,2	54,9	55	40	-	14,9	55	52	58	57	55	52
	1.OG	55,3	55,9	55	40	0,3	15,9	55	53	58	58	55	53
IP 935 - Eisenbahnstraße 15 Gebietsnutzung: WA													
N	EG	52,9	53,6	55	40	-	13,6	55	51	57	56	55	51
	1.OG	54,0	54,5	55	40	-	14,5	55	52	58	56	55	52
IP 936 - Eisenbahnstraße 16 Gebietsnutzung: WA													
NW	3.OG	65,7	66,6	55	40	10,7	26,6	63	57	68	67	63	40
IP 937 - Eisenbahnstraße 17 Gebietsnutzung: WA													
O	EG	51,5	52,0	55	40	-	12,0	55	49	57	54	55	49
	1.OG	52,9	53,2	55	40	-	13,2	55	50	57	55	55	50
IP 938 - Eisenbahnstraße 19 Gebietsnutzung: WA													
O	EG	51,4	51,9	55	40	-	11,9	55	49	57	54	55	49
	1.OG	52,8	52,9	55	40	-	12,9	55	50	57	55	55	50

Ermittlung der Vorbelastung aus Verkehrslärm

Fass	Stockwerk	Lr. Verkehr		IRW (AVV)		dL (IRW)		IRW*		IRW* + Lr. Verkehr		Auslösewert	
		Tag	Nacht	Tag	Nacht	Tag	Nacht	Tag	Nacht	Tag	Nacht	Tag	Nacht
		dB(A)		dB(A)		dB(A)		dB(A)		dB(a)		dB(A)	
IP 939 - Eisenbahnstraße 21 Gebietsnutzung: WA													
W	EG	48,4	47,4	55	40	-	7,4	55	44	56	49	55	44
	1.OG	50,2	49,3	55	40	-	9,3	55	46	56	51	55	46
IP 940 - Eisenbahnstraße 23 Gebietsnutzung: WA													
N	EG	60,5	61,5	55	40	5,5	21,5	58	57	62	63	58	40
	1.OG	61,3	62,2	55	40	6,3	22,2	58	57	63	63	58	40
IP 941 - Eisenbahnstraße 25 Gebietsnutzung: WA													
N	EG	58,6	59,6	55	40	3,6	19,6	56	57	61	62	56	40
	1.OG	61,5	62,5	55	40	6,5	22,5	59	57	63	64	59	40
	2.OG	63,8	64,8	55	40	8,8	24,8	61	57	66	65	61	40
IP 942 - Eisenbahnstraße 27 Gebietsnutzung: WA													
O	EG	56,2	57,0	55	40	1,2	17,0	55	54	59	59	55	54
	1.OG	57,1	57,9	55	40	2,1	17,9	55	55	59	60	55	55
IP 943 - Eisenbahnstraße 29 Gebietsnutzung: WA													
N	EG	55,1	55,9	55	40	0,1	15,9	55	53	58	58	55	53
	1.OG	57,4	58,3	55	40	2,4	18,3	55	55	59	60	55	55
	2.OG	60,1	61,0	55	40	5,1	21,0	57	57	62	62	57	40
IP 944 - Eisenbahnstraße 31 Gebietsnutzung: WA													
N	EG	55,3	56,1	55	40	0,3	16,1	55	53	58	58	55	53
	1.OG	57,7	58,6	55	40	2,7	18,6	55	56	60	61	55	40
	2.OG	60,4	61,4	55	40	5,4	21,4	57	57	62	63	57	40
IP 945 - Eisenbahnstraße 33 Gebietsnutzung: WA													
N	EG	52,4	53,0	55	40	-	13,0	55	50	57	55	55	50
	1.OG	54,0	54,7	55	40	-	14,7	55	52	58	57	55	52
	2.OG	56,4	57,1	55	40	1,4	17,1	55	54	59	59	55	54
IP 946 - Eisenbahnstraße 35 Gebietsnutzung: WA													
N	EG	58,2	59,2	55	40	3,2	19,2	55	56	60	61	55	40
	1.OG	61,2	62,2	55	40	6,2	22,2	58	57	63	63	58	40
	2.OG	63,6	64,6	55	40	8,6	24,6	61	57	66	65	61	40

Ermittlung der Vorbelastung aus Verkehrslärm

Fass	Stockwerk	Lr. Verkehr		IRW (AVV)		dL (IRW)		IRW*		IRW* + Lr. Verkehr		Auslösewert	
		Tag	Nacht	Tag	Nacht	Tag	Nacht	Tag	Nacht	Tag	Nacht	Tag	Nacht
		dB(A)		dB(A)		dB(A)		dB(A)		dB(a)		dB(A)	
IP 947 - Finkenweg 10 Gebietsnutzung: WA													
NW	EG	49,8	47,6	55	40	-	7,6	55	45	56	50	55	45
	1.OG	50,7	48,7	55	40	-	8,7	55	46	56	51	55	46
IP 968 - Gelnhäuser Straße 15 Gebietsnutzung: WA													
N	EG	45,0	44,8	55	40	-	4,8	55	42	55	47	55	42
	1.OG	48,6	49,2	55	40	-	9,2	55	46	56	51	55	46
	2.OG	50,5	51,3	55	40	-	11,3	55	48	56	53	55	48
IP 970 - Gelnhäuser Straße 17 Gebietsnutzung: WA													
W	EG	48,2	45,9	55	40	-	5,9	55	43	56	48	55	43
	1.OG	49,6	48,0	55	40	-	8,0	55	45	56	50	55	45
	2.OG	50,5	50,2	55	40	-	10,2	55	47	56	52	55	47
IP 971 - Gelnhäuser Straße 20 Gebietsnutzung: MI													
NO	EG	45,4	46,0	60	45	-	1,0	60	45	60	49	60	45
	1.OG	48,1	49,0	60	45	-	4,0	60	46	60	51	60	46
	2.OG	52,2	52,9	60	45	-	7,9	60	50	61	55	60	50
	3.OG	53,3	54,1	60	45	-	9,1	60	51	61	56	60	51
IP 972 - Gelnhäuser Straße 28 Gebietsnutzung: MI													
N	EG	50,9	49,5	60	45	-	4,5	60	47	61	51	60	47
	1.OG	52,5	51,7	60	45	-	6,7	60	49	61	54	60	49
	2.OG	54,2	53,8	60	45	-	8,8	60	51	61	56	60	51
IP 973 - Gelnhäuser Straße 30 Gebietsnutzung: MI													
N	EG	50,7	50,2	60	45	-	5,2	60	47	60	52	60	47
	1.OG	52,6	52,5	60	45	-	7,5	60	50	61	54	60	50
	2.OG	53,9	54,0	60	45	-	9,0	60	51	61	56	60	51
IP 974 - Gelnhäuser Straße 34 Gebietsnutzung: MI													
N	EG	55,0	52,8	60	45	-	7,8	60	50	61	55	60	50
	1.OG	54,0	53,5	60	45	-	8,5	60	51	61	55	60	51
	2.OG	55,2	54,7	60	45	-	9,7	60	52	61	57	60	52
IP 975 - Gelnhäuser Straße 37 Gebietsnutzung: WA													
N	EG	68,0	64,0	55	40	13,0	24,0	65	57	70	65	65	40
	1.OG	67,8	63,8	55	40	12,8	23,8	65	57	70	65	65	40

Ermittlung der Vorbelastung aus Verkehrslärm

Fass	Stockwerk	Lr. Verkehr		IRW (AVV)		dL (IRW)		IRW*		IRW* + Lr. Verkehr		Auslösewert	
		Tag	Nacht	Tag	Nacht	Tag	Nacht	Tag	Nacht	Tag	Nacht	Tag	Nacht
		dB(A)		dB(A)		dB(A)		dB(A)		dB(a)		dB(A)	
IP 976 - Gelnhäuser Straße 39 Gebietsnutzung: WA													
N	EG	67,8	63,9	55	40	12,8	23,9	65	57	70	65	65	40
	1.OG	67,6	63,7	55	40	12,6	23,7	65	57	70	65	65	40
	2.OG	67,2	63,4	55	40	12,2	23,4	64	57	69	64	64	40
IP 977 - Gelnhäuser Straße 41 Gebietsnutzung: WA													
N	EG	67,4	63,4	55	40	12,4	23,4	64	57	69	64	64	40
	1.OG	67,2	63,2	55	40	12,2	23,2	64	57	69	64	64	40
	2.OG	66,8	63,0	55	40	11,8	23,0	64	57	69	64	64	40
IP 978 - Goethestraße 1 Gebietsnutzung: WA													
N	EG	49,1	47,2	55	40	-	7,2	55	44	56	49	55	44
IP 979 - Goethestraße 2 Gebietsnutzung: WA													
N	EG	49,5	47,6	55	40	-	7,6	55	45	56	50	55	45
	1.OG	51,1	49,6	55	40	-	9,6	55	47	56	52	55	47
IP 980 - Goethestraße 4 Gebietsnutzung: WA													
N	EG	48,3	47,0	55	40	-	7,0	55	44	56	49	55	44
	1.OG	50,4	49,3	55	40	-	9,3	55	46	56	51	55	46
IP 981 - Goethestraße 6 Gebietsnutzung: WA													
N	EG	48,5	47,3	55	40	-	7,3	55	44	56	49	55	44
	1.OG	49,9	49,2	55	40	-	9,2	55	46	56	51	55	46
	2.OG	51,5	50,9	55	40	-	10,9	55	48	57	53	55	48
IP 982 - Goethestraße 8b Gebietsnutzung: WA													
N	EG	48,4	47,1	55	40	-	7,1	55	44	56	49	55	44
	1.OG	49,8	49,0	55	40	-	9,0	55	46	56	51	55	46
IP 1018 - Grüner Weg 2 Gebietsnutzung: WA													
N	EG	44,6	45,1	55	40	-	5,1	55	42	55	47	55	42
	1.OG	47,0	47,7	55	40	-	7,7	55	45	56	50	55	45
IP 1019 - Grüner Weg 4 Gebietsnutzung: WA													
N	EG	43,7	44,1	55	40	-	4,1	55	41	55	46	55	41
	1.OG	45,5	46,2	55	40	-	6,2	55	43	55	48	55	43
	2.OG	47,7	48,5	55	40	-	8,5	55	46	56	50	55	46

Ermittlung der Vorbelastung aus Verkehrslärm

Fass	Stockwerk	Lr. Verkehr		IRW (AVV)		dL (IRW)		IRW*		IRW* + Lr. Verkehr		Auslösewert	
		Tag	Nacht	Tag	Nacht	Tag	Nacht	Tag	Nacht	Tag	Nacht	Tag	Nacht
		dB(A)		dB(A)		dB(A)		dB(A)		dB(a)		dB(A)	
IP 1020 - Grüner Weg 8 Gebietsnutzung: WA													
N	EG	41,4	41,6	55	40	-	1,6	55	40	55	44	55	40
	1.OG	44,2	44,7	55	40	-	4,7	55	42	55	47	55	42
	2.OG	47,2	48,0	55	40	-	8,0	55	45	56	50	55	45
IP 1021 - Grüner Weg 12 Gebietsnutzung: WA													
N	EG	42,3	42,8	55	40	-	2,8	55	40	55	45	55	40
	1.OG	44,6	45,3	55	40	-	5,3	55	42	55	47	55	42
	2.OG	46,4	47,3	55	40	-	7,3	55	44	56	49	55	44
IP 1025 - Gustavstraße 2 Gebietsnutzung: WA													
N	EG	67,2	63,2	55	40	12,2	23,2	64	57	69	64	64	40
	1.OG	67,0	63,0	55	40	12,0	23,0	64	57	69	64	64	40
	2.OG	66,7	62,8	55	40	11,7	22,8	64	57	69	64	64	40
IP 1026 - Gustavstraße 4 Gebietsnutzung: WA													
N	EG	59,6	55,8	55	40	4,6	15,8	57	53	62	58	57	53
	1.OG	60,8	57,2	55	40	5,8	17,2	58	54	63	59	58	54
	2.OG	61,8	58,4	55	40	6,8	18,4	59	55	64	60	59	55
IP 1027 - Gustavstraße 5a Gebietsnutzung: WA													
W	EG	55,0	51,5	55	40	-	11,5	55	49	58	53	55	49
	1.OG	56,2	52,9	55	40	1,2	12,9	55	50	59	55	55	50
IP 1028 - Gustavstraße 6 Gebietsnutzung: WA													
W	EG	56,0	52,7	55	40	1,0	12,7	55	50	59	55	55	50
	1.OG	57,3	54,1	55	40	2,3	14,1	55	51	59	56	55	51
IP 1029 - Gustavstraße 7 Gebietsnutzung: WA													
W	EG	48,8	46,3	55	40	-	6,3	55	43	56	48	55	43
	1.OG	52,3	50,1	55	40	-	10,1	55	47	57	52	55	47
	2.OG	56,0	53,8	55	40	1,0	13,8	55	51	59	56	55	51
IP 1030 - Gustavstraße 8 Gebietsnutzung: WA													
N	EG	51,1	48,4	55	40	-	8,4	55	45	56	50	55	45
	1.OG	52,7	50,4	55	40	-	10,4	55	47	57	52	55	47
	2.OG	55,4	53,5	55	40	0,4	13,5	55	51	58	55	55	51

Ermittlung der Vorbelastung aus Verkehrslärm

Fass	Stockwerk	Lr. Verkehr		IRW (AVV)		dL (IRW)		IRW*		IRW* + Lr. Verkehr		Auslösewert	
		Tag	Nacht	Tag	Nacht	Tag	Nacht	Tag	Nacht	Tag	Nacht	Tag	Nacht
		dB(A)		dB(A)		dB(A)		dB(A)		dB(a)		dB(A)	
IP 1032 - Hanauer Landstraße 2 Gebietsnutzung: SOK													
N	EG	50,6	50,9	45	35	5,6	15,9	48	48	53	53	48	48
	1.OG	51,6	51,7	45	35	6,6	16,7	49	49	54	54	49	49
IP 1033 - Hanauer Landstraße 5 Gebietsnutzung: MI													
N	EG	66,5	62,5	60	45	6,5	17,5	64	57	68	64	64	45
	1.OG	66,7	62,6	60	45	6,7	17,6	64	57	69	64	64	45
	2.OG	66,6	62,6	60	45	6,6	17,6	64	57	69	64	64	45
IP 1034 - Hanauer Landstraße 6 Gebietsnutzung: SOK													
	EG	55,2	51,3	45	35	10,2	16,3	52	48	57	53	52	48
	1.OG	56,7	53,0	45	35	11,7	18,0	54	50	59	55	54	50
IP 1035 - Hanauer Landstraße 8 Gebietsnutzung: MI													
N	EG	54,6	50,9	60	45	-	5,9	60	48	61	53	60	48
	1.OG	53,2	50,2	60	45	-	5,2	60	47	61	52	60	47
	2.OG	53,4	51,0	60	45	-	6,0	60	48	61	53	60	48
IP 1036 - Hanauer Landstraße 10 Gebietsnutzung: MI													
N	EG	53,2	49,6	60	45	-	4,6	60	47	61	52	60	47
	1.OG	53,3	50,2	60	45	-	5,2	60	47	61	52	60	47
	2.OG	53,5	51,1	60	45	-	6,1	60	48	61	53	60	48
IP 1037 - Hanauer Landstraße 25 Gebietsnutzung: MI													
N	EG	70,5	66,4	60	45	10,5	21,4	67	57	72	67	60	45
	1.OG	69,8	65,7	60	45	9,8	20,7	67	57	72	66	60	45
	2.OG	69,0	65,0	60	45	9,0	20,0	66	57	71	66	60	45
IP 1038 - Hanauer Landstraße 29 Gebietsnutzung: MI													
N	EG	69,6	65,5	60	45	9,6	20,5	67	57	72	66	60	45
	1.OG	69,4	65,3	60	45	9,4	20,3	66	57	71	66	60	45
	2.OG	68,8	64,8	60	45	8,8	19,8	66	57	71	65	60	45
IP 1039 - Hanauer Landstraße 37 Gebietsnutzung: MI													
N	EG	68,7	64,6	60	45	8,7	19,6	66	57	71	65	60	45
	1.OG	68,4	64,3	60	45	8,4	19,3	65	57	70	65	65	45
	2.OG	67,9	63,9	60	45	7,9	18,9	65	57	70	65	65	45

Ermittlung der Vorbelastung aus Verkehrslärm

Fass	Stockwerk	Lr. Verkehr		IRW (AVV)		dL (IRW)		IRW*		IRW* + Lr. Verkehr		Auslösewert	
		Tag	Nacht	Tag	Nacht	Tag	Nacht	Tag	Nacht	Tag	Nacht	Tag	Nacht
		dB(A)		dB(A)		dB(A)		dB(A)		dB(a)		dB(A)	
IP 1040 - Hanauer Landstraße 40 Gebietsnutzung: MI													
N	EG	51,5	48,8	60	45	-	3,8	60	46	61	51	60	46
	1.OG	51,9	50,0	60	45	-	5,0	60	47	61	52	60	47
	2.OG	53,1	51,3	60	45	-	6,3	60	48	61	53	60	48
IP 1041 - Heegstraße 2 Gebietsnutzung: WA													
NW	EG	65,6	66,6	55	40	10,6	26,6	63	57	68	67	63	40
	1.OG	66,6	67,5	55	40	11,6	27,5	64	57	69	68	64	40
IP 1042 - Heegstraße 6 Gebietsnutzung: WA													
NW	EG	58,7	59,7	55	40	3,7	19,7	56	57	61	62	56	40
	1.OG	59,9	60,9	55	40	4,9	20,9	57	57	62	62	57	40
	2.OG	61,3	62,3	55	40	6,3	22,3	58	57	63	63	58	40
IP 1043 - Heegstraße 8 Gebietsnutzung: WA													
NW	EG	55,5	56,2	55	40	0,5	16,2	55	53	58	58	55	53
	1.OG	56,1	56,8	55	40	1,1	16,8	55	54	59	59	55	54
IP 1044 - Heegstraße 10 Gebietsnutzung: WA													
NW	EG	54,4	55,0	55	40	-	15,0	55	52	58	57	55	52
	1.OG	55,9	56,8	55	40	0,9	16,8	55	54	58	59	55	54
	2.OG	57,5	58,5	55	40	2,5	18,5	55	56	59	60	55	56
IP 1045 - Heegstraße 12 Gebietsnutzung: WA													
NW	EG	51,1	51,4	55	40	-	11,4	55	48	56	53	55	48
	1.OG	53,5	53,4	55	40	-	13,4	55	50	57	55	55	50
IP 1046 - Heegstraße 14 Gebietsnutzung: WA													
NW	EG	49,7	49,4	55	40	-	9,4	55	46	56	51	55	46
	1.OG	51,9	52,7	55	40	-	12,7	55	50	57	55	55	50
IP 1047 - Heegstraße 15 Gebietsnutzung: WA													
NW	EG	50,0	49,4	55	40	-	9,4	55	46	56	51	55	46
IP 1048 - Heegstraße 16 Gebietsnutzung: WA													
NW	EG	50,3	49,8	55	40	-	9,8	55	47	56	52	55	47
	1.OG	51,6	51,9	55	40	-	11,9	55	49	57	54	55	49
	2.OG	54,1	54,4	55	40	-	14,4	55	51	58	56	55	51

Ermittlung der Vorbelastung aus Verkehrslärm

Fass	Stockwerk	Lr. Verkehr		IRW (AVV)		dL (IRW)		IRW*		IRW* + Lr. Verkehr		Auslösewert	
		Tag	Nacht	Tag	Nacht	Tag	Nacht	Tag	Nacht	Tag	Nacht	Tag	Nacht
		dB(A)		dB(A)		dB(A)		dB(A)		dB(a)		dB(A)	
IP 1049 - Heegstraße 19 Gebietsnutzung: WA													
NW	EG	48,1	47,6	55	40	-	7,6	55	45	56	50	55	45
	1.OG	51,0	51,3	55	40	-	11,3	55	48	56	53	55	48
IP 1050 - Heegstraße 23 Gebietsnutzung: WA													
NW	EG	48,0	47,2	55	40	-	7,2	55	44	56	49	55	44
	1.OG	50,7	50,6	55	40	-	10,6	55	48	56	53	55	48
IP 1051 - Heimatfriedering 1 Gebietsnutzung: WA													
NW	EG	54,7	51,3	55	40	-	11,3	55	48	58	53	55	48
	1.OG	56,3	53,6	55	40	1,3	13,6	55	51	59	56	55	51
IP 1052 - Heimatfriedering 1a Gebietsnutzung: WA													
NO	EG	56,0	52,5	55	40	1,0	12,5	55	50	59	54	55	50
	1.OG	58,1	54,9	55	40	3,1	14,9	55	52	60	57	55	52
IP 1053 - Heimatfriedering 2 Gebietsnutzung: WA													
N	EG	50,3	49,5	55	40	-	9,5	55	47	56	51	55	47
	1.OG	51,9	51,5	55	40	-	11,5	55	49	57	53	55	49
IP 1054 - Heimatfriedering 5 Gebietsnutzung: WA													
N	EG	51,4	49,9	55	40	-	9,9	55	47	57	52	55	47
	1.OG	54,8	52,8	55	40	-	12,8	55	50	58	55	55	50
IP 1055 - Heimatfriedering 6 Gebietsnutzung: WA													
N	EG	51,3	49,5	55	40	-	9,5	55	47	57	51	55	47
	1.OG	53,7	51,9	55	40	-	11,9	55	49	57	54	55	49
IP 1056 - Heimatfriedering 7 Gebietsnutzung: WA													
N	EG	52,4	50,4	55	40	-	10,4	55	47	57	52	55	47
	1.OG	54,1	52,5	55	40	-	12,5	55	50	58	54	55	50
IP 1057 - Heimatfriedering 7a Gebietsnutzung: WA													
W	EG	62,0	58,3	55	40	7,0	18,3	59	55	64	60	59	55
IP 1058 - Heimatfriedering 7b Gebietsnutzung: WA													
N	EG	60,0	56,6	55	40	5,0	16,6	57	54	62	59	57	54
	1.OG	59,5	56,4	55	40	4,5	16,4	57	53	61	58	57	53

Ermittlung der Vorbelastung aus Verkehrslärm

Fass	Stockwerk	Lr. Verkehr		IRW (AVV)		dL (IRW)		IRW*		IRW* + Lr. Verkehr		Auslösewert	
		Tag	Nacht	Tag	Nacht	Tag	Nacht	Tag	Nacht	Tag	Nacht	Tag	Nacht
		dB(A)		dB(A)		dB(A)		dB(A)		dB(a)		dB(A)	
IP 1059 - Heimatfriedering 8 Gebietsnutzung: WA													
N	EG	51,5	50,3	55	40	-	10,3	55	47	57	52	55	47
	1.OG	52,8	51,9	55	40	-	11,9	55	49	57	54	55	49
IP 1060 - Heimatfriedering 9 Gebietsnutzung: WA													
W	EG	55,0	52,0	55	40	-	12,0	55	49	58	54	55	49
	1.OG	56,3	53,4	55	40	1,3	13,4	55	50	59	55	55	50
IP 1061 - Heimatfriedering 10 Gebietsnutzung: WA													
N	EG	50,5	49,5	55	40	-	9,5	55	47	56	51	55	47
	1.OG	52,9	52,0	55	40	-	12,0	55	49	57	54	55	49
IP 1062 - Heimatfriedering 11 Gebietsnutzung: WA													
N	EG	53,3	51,6	55	40	-	11,6	55	49	57	54	55	49
	1.OG	55,5	53,6	55	40	0,5	13,6	55	51	58	56	55	51
IP 1063 - Heimatfriedering 11a Gebietsnutzung: WA													
N	EG	59,3	56,3	55	40	4,3	16,3	56	53	61	58	56	53
	1.OG	59,8	56,8	55	40	4,8	16,8	57	54	62	59	57	54
IP 1064 - Heimatfriedering 12 Gebietsnutzung: WA													
N	EG	52,6	51,1	55	40	-	11,1	55	48	57	53	55	48
	1.OG	53,9	53,0	55	40	-	13,0	55	50	57	55	55	50
	2.OG	55,7	55,3	55	40	0,7	15,3	55	52	58	57	55	52
IP 1065 - Heimatfriedering 12a Gebietsnutzung: WA													
N	EG	51,2	50,7	55	40	-	10,7	55	48	57	53	55	48
	1.OG	53,0	52,8	55	40	-	12,8	55	50	57	55	55	50
IP 1066 - Heimatfriedering 13 Gebietsnutzung: WA													
N	EG	53,9	51,7	55	40	-	11,7	55	49	57	54	55	49
	1.OG	55,6	53,6	55	40	0,6	13,6	55	51	58	56	55	51
IP 1067 - Heimatfriedering 15 Gebietsnutzung: WA													
N	EG	60,2	57,1	55	40	5,2	17,1	57	54	62	59	57	54
	1.OG	59,7	57,1	55	40	4,7	17,1	57	54	62	59	57	54

Ermittlung der Vorbelastung aus Verkehrslärm

Fass	Stockwerk	Lr. Verkehr		IRW (AVV)		dL (IRW)		IRW*		IRW* + Lr. Verkehr		Auslösewert	
		Tag	Nacht	Tag	Nacht	Tag	Nacht	Tag	Nacht	Tag	Nacht	Tag	Nacht
		dB(A)		dB(A)		dB(A)		dB(A)		dB(a)		dB(A)	
IP 1068 - Heimatfriedering 15a Gebietsnutzung: WA													
W	EG	57,4	54,8	55	40	2,4	14,8	55	52	59	57	55	52
	1.OG	58,6	56,2	55	40	3,6	16,2	56	53	61	58	56	53
IP 1069 - Heimatfriedering 16 Gebietsnutzung: WA													
N	EG	50,1	49,8	55	40	-	9,8	55	47	56	52	55	47
	1.OG	52,4	52,2	55	40	-	12,2	55	49	57	54	55	49
IP 1070 - Heimatfriedering 17 Gebietsnutzung: WA													
N	EG	53,8	52,5	55	40	-	12,5	55	50	57	54	55	50
	1.OG	56,1	55,6	55	40	1,1	15,6	55	53	59	58	55	53
IP 1071 - Heimatfriedering 17a Gebietsnutzung: WA													
N	EG	60,3	57,5	55	40	5,3	17,5	57	55	62	59	57	55
IP 1072 - Heimatfriedering 18 Gebietsnutzung: WA													
N	EG	49,9	49,1	55	40	-	9,1	55	46	56	51	55	46
	1.OG	52,0	51,8	55	40	-	11,8	55	49	57	54	55	49
IP 1073 - Heimatfriedering 19 Gebietsnutzung: WA													
N	EG	60,8	58,4	55	40	5,8	18,4	58	55	63	60	58	55
IP 1074 - Heimatfriedering 19a Gebietsnutzung: WA													
N	EG	56,0	55,6	55	40	1,0	15,6	55	53	59	58	55	53
	1.OG	57,5	57,3	55	40	2,5	17,3	55	54	59	59	55	54
IP 1075 - Heimatfriedering 19b Gebietsnutzung: WA													
N	EG	56,0	55,5	55	40	1,0	15,5	55	53	59	57	55	53
	1.OG	57,4	57,2	55	40	2,4	17,2	55	54	59	59	55	54
IP 1076 - Heimatfriedering 19c Gebietsnutzung: WA													
N	EG	55,6	55,3	55	40	0,6	15,3	55	52	58	57	55	52
	1.OG	56,9	56,9	55	40	1,9	16,9	55	54	59	59	55	54
IP 1077 - Heimatfriedering 19d Gebietsnutzung: WA													
N	EG	55,4	55,0	55	40	0,4	15,0	55	52	58	57	55	52
	1.OG	56,7	56,6	55	40	1,7	16,6	55	54	59	59	55	54

Ermittlung der Vorbelastung aus Verkehrslärm

Fass	Stockwerk	Lr. Verkehr		IRW (AVV)		dL (IRW)		IRW*		IRW* + Lr. Verkehr		Auslösewert	
		Tag	Nacht	Tag	Nacht	Tag	Nacht	Tag	Nacht	Tag	Nacht	Tag	Nacht
		dB(A)		dB(A)		dB(A)		dB(A)		dB(a)		dB(A)	
IP 1078 - Heimatfriedering 20 Gebietsnutzung: WA													
N	EG	49,4	48,7	55	40	-	8,7	55	46	56	51	55	46
	1.OG	51,5	51,2	55	40	-	11,2	55	48	57	53	55	48
IP 1079 - Heimatfriedering 21 Gebietsnutzung: WA													
N	EG	53,6	53,3	55	40	-	13,3	55	50	57	55	55	50
	1.OG	55,2	55,2	55	40	0,2	15,2	55	52	58	57	55	52
IP 1080 - Heimatfriedering 22 Gebietsnutzung: WA													
O	EG	49,0	48,1	55	40	-	8,1	55	45	56	50	55	45
	1.OG	51,1	50,7	55	40	-	10,7	55	48	56	53	55	48
	2.OG	53,2	52,5	55	40	-	12,5	55	50	57	54	55	50
IP 1081 - Heimatfriedering 22a Gebietsnutzung: WA													
N	EG	49,9	49,2	55	40	-	9,2	55	46	56	51	55	46
	1.OG	52,0	51,7	55	40	-	11,7	55	49	57	54	55	49
IP 1082 - Heimatfriedering 23 Gebietsnutzung: WA													
N	EG	53,5	53,4	55	40	-	13,4	55	50	57	55	55	50
	1.OG	55,2	55,2	55	40	0,2	15,2	55	52	58	57	55	52
IP 1083 - Heimatfriedering 24 Gebietsnutzung: WA													
N	EG	48,8	48,2	55	40	-	8,2	55	45	56	50	55	45
	1.OG	51,0	50,5	55	40	-	10,5	55	48	56	52	55	48
IP 1084 - Heimatfriedering 26 Gebietsnutzung: WA													
N	EG	49,4	48,8	55	40	-	8,8	55	46	56	51	55	46
	1.OG	51,1	50,8	55	40	-	10,8	55	48	56	53	55	48
IP 1085 - Heimatfriedering 28 Gebietsnutzung: WA													
W	EG	49,9	48,4	55	40	-	8,4	55	45	56	50	55	45
IP 1086 - Heimatfriedering 29 Gebietsnutzung: WA													
O	EG	48,9	48,0	55	40	-	8,0	55	45	56	50	55	45
	1.OG	50,5	49,6	55	40	-	9,6	55	47	56	52	55	47
IP 1087 - Heimatfriedering 30a Gebietsnutzung: WA													
N	EG	49,6	48,5	55	40	-	8,5	55	46	56	50	55	46
	1.OG	51,5	50,9	55	40	-	10,9	55	48	57	53	55	48

Ermittlung der Vorbelastung aus Verkehrslärm

Fass	Stockwerk	Lr. Verkehr		IRW (AVV)		dL (IRW)		IRW*		IRW* + Lr. Verkehr		Auslösewert	
		Tag	Nacht	Tag	Nacht	Tag	Nacht	Tag	Nacht	Tag	Nacht	Tag	Nacht
		dB(A)		dB(A)		dB(A)		dB(A)		dB(a)		dB(A)	
IP 1088 - Heimatfriedering 31 Gebietsnutzung: WA													
N	EG	46,6	45,7	55	40	-	5,7	55	43	56	48	55	43
	1.OG	48,8	48,0	55	40	-	8,0	55	45	56	50	55	45
	2.OG	50,8	50,8	55	40	-	10,8	55	48	56	53	55	48
IP 1107 - Heylstraße 6 Gebietsnutzung: WA													
NO	EG	44,8	45,7	55	40	-	5,7	55	43	55	48	55	43
	1.OG	48,8	49,9	55	40	-	9,9	55	47	56	52	55	47
	2.OG	52,5	53,6	55	40	-	13,6	55	51	57	56	55	51
IP 1108 - Heylstraße 7 Gebietsnutzung: WA													
NO	EG	45,7	46,5	55	40	-	6,5	55	44	55	48	55	44
	1.OG	49,5	50,6	55	40	-	10,6	55	48	56	53	55	48
IP 1109 - Heylstraße 8 Gebietsnutzung: WA													
NW	EG	43,5	44,2	55	40	-	4,2	55	41	55	46	55	41
	1.OG	48,9	49,6	55	40	-	9,6	55	47	56	52	55	47
IP 1110 - Heylstraße 9 Gebietsnutzung: WA													
N	EG	44,6	45,3	55	40	-	5,3	55	42	55	47	55	42
	1.OG	49,1	50,1	55	40	-	10,1	55	47	56	52	55	47
IP 1111 - Heylstraße 10 Gebietsnutzung: WA													
NW	EG	43,5	43,7	55	40	-	3,7	55	41	55	46	55	41
	1.OG	47,9	48,7	55	40	-	8,7	55	46	56	51	55	46
IP 1112 - Heylstraße 11 Gebietsnutzung: WA													
W	EG	43,7	43,8	55	40	-	3,8	55	41	55	46	55	41
	1.OG	47,4	47,9	55	40	-	7,9	55	45	56	50	55	45
IP 1113 - Heylstraße 13 Gebietsnutzung: WA													
N	2.OG	51,3	52,2	55	40	-	12,2	55	49	57	54	55	49
IP 1114 - Heylstraße 15 Gebietsnutzung: WA													
SO	EG	45,0	45,6	55	40	-	5,6	55	43	55	48	55	43
	1.OG	48,9	49,6	55	40	-	9,6	55	47	56	52	55	47

Ermittlung der Vorbelastung aus Verkehrslärm

Fass	Stockwerk	Lr. Verkehr		IRW (AVV)		dL (IRW)		IRW*		IRW* + Lr. Verkehr		Auslösewert	
		Tag	Nacht	Tag	Nacht	Tag	Nacht	Tag	Nacht	Tag	Nacht	Tag	Nacht
		dB(A)		dB(A)		dB(A)		dB(A)		dB(a)		dB(A)	
IP 1115 - Heylstraße 16 Gebietsnutzung: WA													
SO	EG	45,7	46,6	55	40	-	6,6	55	44	55	49	55	44
	1.OG	48,4	49,3	55	40	-	9,3	55	46	56	51	55	46
IP 1116 - Heylstraße 18a Gebietsnutzung: WA													
N	EG	47,5	48,5	55	40	-	8,5	55	46	56	50	55	46
	1.OG	50,9	52,0	55	40	-	12,0	55	49	56	54	55	49
IP 1117 - Heylstraße 19 Gebietsnutzung: WA													
NW	EG	45,0	45,1	55	40	-	5,1	55	42	55	47	55	42
	1.OG	48,9	49,2	55	40	-	9,2	55	46	56	51	55	46
IP 1118 - Heylstraße 21 Gebietsnutzung: WA													
NO	EG	44,8	44,8	55	40	-	4,8	55	42	55	47	55	42
	1.OG	48,4	49,1	55	40	-	9,1	55	46	56	51	55	46
	2.OG	52,9	53,6	55	40	-	13,6	55	51	57	56	55	51
IP 1119 - Heylstraße 22 Gebietsnutzung: WA													
NW	EG	47,6	48,3	55	40	-	8,3	55	45	56	50	55	45
	1.OG	51,6	52,3	55	40	-	12,3	55	49	57	54	55	49
	2.OG	53,9	54,6	55	40	-	14,6	55	52	57	57	55	52
IP 1120 - Heylstraße 23 Gebietsnutzung: WA													
NO	EG	46,3	46,6	55	40	-	6,6	55	44	56	49	55	44
	1.OG	50,0	50,6	55	40	-	10,6	55	48	56	53	55	48
IP 1121 - Heylstraße 24 Gebietsnutzung: WA													
NO	EG	46,4	47,2	55	40	-	7,2	55	44	56	49	55	44
	1.OG	51,0	51,9	55	40	-	11,9	55	49	56	54	55	49
IP 1122 - Heylstraße 26 Gebietsnutzung: WA													
N	EG	48,1	49,1	55	40	-	9,1	55	46	56	51	55	46
	1.OG	51,5	52,6	55	40	-	12,6	55	50	57	55	55	50
IP 1123 - Heylstraße 27 Gebietsnutzung: MI													
N	EG	44,4	43,4	60	45	-	-	60	45	60	47	60	45
	1.OG	47,4	47,3	60	45	-	2,3	60	45	60	49	60	45
	2.OG	52,6	52,8	60	45	-	7,8	60	50	61	55	60	50

Ermittlung der Vorbelastung aus Verkehrslärm

Fass	Stockwerk	Lr. Verkehr		IRW (AVV)		dL (IRW)		IRW*		IRW* + Lr. Verkehr		Auslösewert	
		Tag	Nacht	Tag	Nacht	Tag	Nacht	Tag	Nacht	Tag	Nacht	Tag	Nacht
		dB(A)		dB(A)		dB(A)		dB(A)		dB(a)		dB(A)	
IP 1124 - Heylstraße 28 Gebietsnutzung: WA													
NO	EG	48,2	49,2	55	40	-	9,2	55	46	56	51	55	46
	1.OG	51,9	53,0	55	40	-	13,0	55	50	57	55	55	50
IP 1125 - Heylstraße 29 Gebietsnutzung: WA													
O	EG	46,2	45,5	55	40	-	5,5	55	43	56	47	55	43
	1.OG	48,9	48,5	55	40	-	8,5	55	46	56	50	55	46
IP 1126 - Heylstraße 30 Gebietsnutzung: WA													
N	EG	47,1	47,8	55	40	-	7,8	55	45	56	50	55	45
IP 1127 - Heylstraße 31 Gebietsnutzung: WA													
N	EG	45,8	45,5	55	40	-	5,5	55	43	55	47	55	43
	1.OG	49,1	49,1	55	40	-	9,1	55	46	56	51	55	46
IP 1128 - Heylstraße 32 Gebietsnutzung: WA													
NO	EG	42,7	43,1	55	40	-	3,1	55	40	55	45	55	40
	1.OG	50,5	51,4	55	40	-	11,4	55	48	56	53	55	48
IP 1129 - Heylstraße 33 Gebietsnutzung: WA													
NO	EG	46,4	46,0	55	40	-	6,0	55	43	56	48	55	43
	1.OG	49,5	49,8	55	40	-	9,8	55	47	56	52	55	47
	2.OG	52,9	53,5	55	40	-	13,5	55	51	57	55	55	51
IP 1130 - Heylstraße 34 Gebietsnutzung: WA													
O	EG	45,0	45,5	55	40	-	5,5	55	43	55	47	55	43
	1.OG	48,3	49,0	55	40	-	9,0	55	46	56	51	55	46
IP 1131 - Heylstraße 38 Gebietsnutzung: WA													
O	EG	44,3	44,3	55	40	-	4,3	55	41	55	46	55	41
	1.OG	47,6	47,7	55	40	-	7,7	55	45	56	50	55	45
IP 1132 - Heylstraße 41 Gebietsnutzung: WA													
NO	EG	47,7	48,0	55	40	-	8,0	55	45	56	50	55	45
	1.OG	50,9	51,7	55	40	-	11,7	55	49	56	54	55	49
IP 1133 - Heylstraße 43 Gebietsnutzung: WA													
NW	EG	47,8	48,1	55	40	-	8,1	55	45	56	50	55	45
	1.OG	51,0	51,6	55	40	-	11,6	55	49	56	54	55	49

Ermittlung der Vorbelastung aus Verkehrslärm

Fass	Stockwerk	Lr. Verkehr		IRW (AVV)		dL (IRW)		IRW*		IRW* + Lr. Verkehr		Auslösewert	
		Tag	Nacht	Tag	Nacht	Tag	Nacht	Tag	Nacht	Tag	Nacht	Tag	Nacht
		dB(A)		dB(A)		dB(A)		dB(A)		dB(a)		dB(A)	
IP 1134 - Heylstraße 44 Gebietsnutzung: WA													
NW	EG	48,3	48,4	55	40	-	8,4	55	45	56	50	55	45
	1.OG	52,7	53,4	55	40	-	13,4	55	50	57	55	55	50
	2.OG	56,7	57,6	55	40	1,7	17,6	55	55	59	60	55	55
IP 1135 - Heylstraße 45 Gebietsnutzung: WA													
NO	EG	50,2	50,7	55	40	-	10,7	55	48	56	53	55	48
IP 1136 - Heylstraße 46 Gebietsnutzung: WA													
NO	EG	47,9	48,7	55	40	-	8,7	55	46	56	51	55	46
	1.OG	56,1	57,1	55	40	1,1	17,1	55	54	59	59	55	54
IP 1138 - Heylstraße 49 Gebietsnutzung: WA													
NO	EG	48,8	49,4	55	40	-	9,4	55	46	56	51	55	46
	1.OG	52,5	53,4	55	40	-	13,4	55	50	57	55	55	50
IP 1139 - Heylstraße 51 Gebietsnutzung: WA													
NW	EG	49,3	49,7	55	40	-	9,7	55	47	56	52	55	47
	1.OG	54,1	54,8	55	40	-	14,8	55	52	58	57	55	52
	2.OG	57,8	58,8	55	40	2,8	18,8	55	56	60	61	55	40
IP 1140 - Heylstraße 52 Gebietsnutzung: WA													
NO	EG	52,4	53,4	55	40	-	13,4	55	50	57	55	55	50
	1.OG	57,8	58,8	55	40	2,8	18,8	55	56	60	61	55	40
IP 1141 - Heylstraße 54 Gebietsnutzung: WA													
NW	EG	53,5	54,4	55	40	-	14,4	55	51	57	56	55	51
	1.OG	57,7	58,6	55	40	2,7	18,6	55	56	60	61	55	40
IP 1142 - Heylstraße 55 Gebietsnutzung: WA													
NW	EG	50,4	50,8	55	40	-	10,8	55	48	56	53	55	48
	1.OG	53,5	54,1	55	40	-	14,1	55	51	57	56	55	51
IP 1143 - Heylstraße 56 Gebietsnutzung: WA													
NO	EG	55,7	56,7	55	40	0,7	16,7	55	54	58	59	55	54
	1.OG	60,6	61,6	55	40	5,6	21,6	58	57	63	63	58	40

Ermittlung der Vorbelastung aus Verkehrslärm

Fass	Stockwerk	Lr. Verkehr		IRW (AVV)		dL (IRW)		IRW*		IRW* + Lr. Verkehr		Auslösewert	
		Tag	Nacht	Tag	Nacht	Tag	Nacht	Tag	Nacht	Tag	Nacht	Tag	Nacht
		dB(A)		dB(A)		dB(A)		dB(A)		dB(a)		dB(A)	
IP 1144 - Heylstraße 57 Gebietsnutzung: WA													
NW	EG	50,5	50,9	55	40	-	10,9	55	48	56	53	55	48
	1.OG	53,5	54,0	55	40	-	14,0	55	51	57	56	55	51
IP 1145 - Heylstraße 58 Gebietsnutzung: WA													
NO	EG	48,8	49,7	55	40	-	9,7	55	47	56	52	55	47
	1.OG	56,1	57,1	55	40	1,1	17,1	55	54	59	59	55	54
	2.OG	59,6	60,7	55	40	4,6	20,7	57	57	62	62	57	40
IP 1146 - Heylstraße 59 Gebietsnutzung: WA													
NW	EG	52,3	52,9	55	40	-	12,9	55	50	57	55	55	50
	1.OG	53,8	54,4	55	40	-	14,4	55	51	57	56	55	51
IP 1147 - Heegstraße 3 Gebietsnutzung: WA													
NW	EG	63,6	64,6	55	40	8,6	24,6	61	57	66	65	61	40
	1.OG	64,7	65,7	55	40	9,7	25,7	62	57	67	66	62	40
IP 1148 - Heylstraße 72 Gebietsnutzung: WA													
SW	EG	54,5	55,2	55	40	-	15,2	55	52	58	57	55	52
	1.OG	57,0	57,8	55	40	2,0	17,8	55	55	59	60	55	55
IP 1149 - Heylstraße 74 Gebietsnutzung: WA													
NW	EG	52,0	52,7	55	40	-	12,7	55	50	57	55	55	50
	1.OG	56,0	56,8	55	40	1,0	16,8	55	54	59	59	55	54
IP 1150 - Hindenburgallee 8 Gebietsnutzung: WA													
W	EG	59,2	55,6	55	40	4,2	15,6	56	53	61	58	56	53
IP 1151 - Hindenburgallee 12 Gebietsnutzung: WA													
N	EG	52,8	51,3	55	40	-	11,3	55	48	57	53	55	48
	1.OG	55,0	53,7	55	40	-	13,7	55	51	58	56	55	51
IP 1152 - Hindenburgallee 14 Gebietsnutzung: WA													
W	EG	60,2	56,4	55	40	5,2	16,4	57	53	62	58	57	53
	1.OG	61,4	57,6	55	40	6,4	17,6	58	55	63	60	58	55

Ermittlung der Vorbelastung aus Verkehrslärm

Fass	Stockwerk	Lr. Verkehr		IRW (AVV)		dL (IRW)		IRW*		IRW* + Lr. Verkehr		Auslösewert	
		Tag	Nacht	Tag	Nacht	Tag	Nacht	Tag	Nacht	Tag	Nacht	Tag	Nacht
		dB(A)		dB(A)		dB(A)		dB(A)		dB(a)		dB(A)	
IP 1153 - Hindenburgallee 20 Gebietsnutzung: WA													
NW	EG	51,2	49,3	55	40	-	9,3	55	46	57	51	55	46
	1.OG	53,3	52,0	55	40	-	12,0	55	49	57	54	55	49
	2.OG	53,7	53,3	55	40	-	13,3	55	50	57	55	55	50
IP 1154 - Hindenburgallee 22 Gebietsnutzung: WA													
SW	EG	52,9	49,4	55	40	-	9,4	55	46	57	51	55	46
	1.OG	54,4	51,3	55	40	-	11,3	55	48	58	53	55	48
IP 1155 - Höhenstraße 2 Gebietsnutzung: WA													
N	EG	50,0	50,1	55	40	-	10,1	55	47	56	52	55	47
	1.OG	49,8	50,1	55	40	-	10,1	55	47	56	52	55	47
IP 1156 - Höhenstraße 4 Gebietsnutzung: WA													
N	EG	48,0	48,0	55	40	-	8,0	55	45	56	50	55	45
IP 1157 - Höhenstraße 6 Gebietsnutzung: WA													
N	EG	47,0	47,2	55	40	-	7,2	55	44	56	49	55	44
	1.OG	48,7	49,2	55	40	-	9,2	55	46	56	51	55	46
IP 1158 - Höhenstraße 8 Gebietsnutzung: WA													
N	EG	45,1	44,8	55	40	-	4,8	55	42	55	47	55	42
	1.OG	48,5	48,8	55	40	-	8,8	55	46	56	51	55	46
IP 1159 - Höhenstraße 9 Gebietsnutzung: WA													
N	EG	48,7	49,1	55	40	-	9,1	55	46	56	51	55	46
	1.OG	49,0	49,4	55	40	-	9,4	55	46	56	51	55	46
IP 1160 - Höhenstraße 10 Gebietsnutzung: WA													
N	EG	45,6	45,7	55	40	-	5,7	55	43	55	48	55	43
	1.OG	48,0	48,6	55	40	-	8,6	55	46	56	51	55	46
IP 1161 - Höhenstraße 11 Gebietsnutzung: WA													
N	EG	47,1	47,5	55	40	-	7,5	55	45	56	49	55	45
	1.OG	48,1	48,6	55	40	-	8,6	55	46	56	51	55	46
IP 1162 - Höhenstraße 13 Gebietsnutzung: WA													
N	EG	44,2	44,1	55	40	-	4,1	55	41	55	46	55	41
	1.OG	47,7	48,1	55	40	-	8,1	55	45	56	50	55	45

Ermittlung der Vorbelastung aus Verkehrslärm

Fass	Stockwerk	Lr. Verkehr		IRW (AVV)		dL (IRW)		IRW*		IRW* + Lr. Verkehr		Auslösewert	
		Tag	Nacht	Tag	Nacht	Tag	Nacht	Tag	Nacht	Tag	Nacht	Tag	Nacht
		dB(A)		dB(A)		dB(A)		dB(A)		dB(a)		dB(A)	
IP 1163 - Höhenstraße 14 Gebietsnutzung: WA													
N	EG	44,9	45,2	55	40	-	5,2	55	42	55	47	55	42
	1.OG	46,6	47,0	55	40	-	7,0	55	44	56	49	55	44
IP 1164 - Höhenstraße 15 Gebietsnutzung: WA													
N	EG	46,3	46,6	55	40	-	6,6	55	44	56	49	55	44
	1.OG	47,6	48,2	55	40	-	8,2	55	45	56	50	55	45
IP 1165 - Höhenstraße 15a Gebietsnutzung: WA													
N	EG	45,2	45,3	55	40	-	5,3	55	42	55	47	55	42
	1.OG	47,6	48,2	55	40	-	8,2	55	45	56	50	55	45
IP 1166 - Höhenstraße 17 Gebietsnutzung: WA													
N	EG	45,4	45,6	55	40	-	5,6	55	43	55	48	55	43
	1.OG	47,6	48,2	55	40	-	8,2	55	45	56	50	55	45
IP 1180 - Im Höhlchen 3 Gebietsnutzung: WA													
NW	EG	49,4	48,7	55	40	-	8,7	55	46	56	51	55	46
	1.OG	50,3	49,8	55	40	-	9,8	55	47	56	52	55	47
IP 1181 - Im Kringelgraben 2 Gebietsnutzung: WA													
NW	EG	46,4	45,0	55	40	-	5,0	55	42	56	47	55	42
	1.OG	47,0	46,0	55	40	-	6,0	55	43	56	48	55	43
	2.OG	48,6	48,0	55	40	-	8,0	55	45	56	50	55	45
IP 1182 - Im Kringelgraben 4 Gebietsnutzung: WA													
NW	EG	46,2	44,7	55	40	-	4,7	55	42	56	47	55	42
	1.OG	47,6	46,4	55	40	-	6,4	55	43	56	48	55	43
IP 1183 - Im Kringelgraben 6 Gebietsnutzung: WA													
NW	EG	47,0	45,5	55	40	-	5,5	55	43	56	47	55	43
	1.OG	48,0	46,7	55	40	-	6,7	55	44	56	49	55	44
	2.OG	49,1	48,1	55	40	-	8,1	55	45	56	50	55	45
IP 1184 - Im Kringelgraben 9 Gebietsnutzung: WA													
NW	EG	48,6	46,3	55	40	-	6,3	55	43	56	48	55	43

Ermittlung der Vorbelastung aus Verkehrslärm

Fass	Stockwerk	Lr. Verkehr		IRW (AVV)		dL (IRW)		IRW*		IRW* + Lr. Verkehr		Auslösewert	
		Tag	Nacht	Tag	Nacht	Tag	Nacht	Tag	Nacht	Tag	Nacht	Tag	Nacht
		dB(A)		dB(A)		dB(A)		dB(A)		dB(a)		dB(A)	
IP 1239 - Jahnstraße 4 Gebietsnutzung: WA													
N	EG	44,0	43,9	55	40	-	3,9	55	41	55	46	55	41
	1.OG	47,8	48,3	55	40	-	8,3	55	45	56	50	55	45
IP 1240 - Jahnstraße 5 Gebietsnutzung: WA													
N	EG	45,2	45,7	55	40	-	5,7	55	43	55	48	55	43
	1.OG	47,0	47,7	55	40	-	7,7	55	45	56	50	55	45
	2.OG	48,8	49,8	55	40	-	9,8	55	47	56	52	55	47
IP 1241 - Jahnstraße 6 Gebietsnutzung: WA													
N	EG	45,6	44,8	55	40	-	4,8	55	42	55	47	55	42
	1.OG	48,6	48,5	55	40	-	8,5	55	46	56	50	55	46
IP 1242 - Jahnstraße 9 Gebietsnutzung: WA													
O	EG	42,5	43,1	55	40	-	3,1	55	40	55	45	55	40
	1.OG	45,1	46,1	55	40	-	6,1	55	43	55	48	55	43
	2.OG	47,7	48,8	55	40	-	8,8	55	46	56	51	55	46
IP 1243 - Jahnstraße 10 Gebietsnutzung: WA													
N	EG	46,7	46,3	55	40	-	6,3	55	43	56	48	55	43
	1.OG	48,7	48,7	55	40	-	8,7	55	46	56	51	55	46
	2.OG	50,2	50,3	55	40	-	10,3	55	47	56	52	55	47
IP 1244 - Jahnstraße 12 Gebietsnutzung: WA													
N	EG	46,8	46,3	55	40	-	6,3	55	43	56	48	55	43
	1.OG	49,2	49,2	55	40	-	9,2	55	46	56	51	55	46
IP 1245 - Jahnstraße 17 Gebietsnutzung: WA													
N	EG	46,5	46,9	55	40	-	6,9	55	44	56	49	55	44
	1.OG	49,0	49,6	55	40	-	9,6	55	47	56	52	55	47
IP 1246 - Jahnstraße 19 Gebietsnutzung: WA													
N	EG	47,3	47,5	55	40	-	7,5	55	45	56	49	55	45
	1.OG	49,2	49,7	55	40	-	9,7	55	47	56	52	55	47
	2.OG	50,1	50,5	55	40	-	10,5	55	48	56	52	55	48
IP 1247 - Jahnstraße 21 Gebietsnutzung: WA													
N	EG	47,0	47,1	55	40	-	7,1	55	44	56	49	55	44
	1.OG	49,3	49,7	55	40	-	9,7	55	47	56	52	55	47

Ermittlung der Vorbelastung aus Verkehrslärm

Fass	Stockwerk	Lr. Verkehr		IRW (AVV)		dL (IRW)		IRW*		IRW* + Lr. Verkehr		Auslösewert	
		Tag	Nacht	Tag	Nacht	Tag	Nacht	Tag	Nacht	Tag	Nacht	Tag	Nacht
		dB(A)		dB(A)		dB(A)		dB(A)		dB(a)		dB(A)	
IP 1248 - Jahnstraße 23 Gebietsnutzung: WA													
N	EG	46,8	46,2	55	40	-	6,2	55	43	56	48	55	43
	1.OG	49,0	49,2	55	40	-	9,2	55	46	56	51	55	46
IP 1249 - Jahnstraße 23a Gebietsnutzung: WA													
N	EG	46,5	46,6	55	40	-	6,6	55	44	56	49	55	44
	1.OG	49,1	49,4	55	40	-	9,4	55	46	56	51	55	46
IP 1250 - Kleinbahnstraße 10b Gebietsnutzung: WA													
N	EG	45,3	45,8	55	40	-	5,8	55	43	55	48	55	43
	1.OG	47,3	47,9	55	40	-	7,9	55	45	56	50	55	45
IP 1251 - Kleinbahnstraße 10a Gebietsnutzung: WA													
N	EG	45,8	46,5	55	40	-	6,5	55	44	55	48	55	44
	1.OG	47,7	48,4	55	40	-	8,4	55	45	56	50	55	45
IP 1267 - Karlstraße 5 Gebietsnutzung: WA													
NO	EG	48,0	45,2	55	40	-	5,2	55	42	56	47	55	42
	1.OG	50,1	47,3	55	40	-	7,3	55	44	56	49	55	44
IP 1268 - Karlstraße 5a Gebietsnutzung: WA													
NW	EG	50,1	47,5	55	40	-	7,5	55	45	56	49	55	45
	1.OG	52,0	49,2	55	40	-	9,2	55	46	57	51	55	46
IP 1269 - Karlstraße 7 Gebietsnutzung: WA													
NW	EG	48,8	46,4	55	40	-	6,4	55	43	56	48	55	43
	1.OG	50,6	48,1	55	40	-	8,1	55	45	56	50	55	45
	2.OG	52,2	49,9	55	40	-	9,9	55	47	57	52	55	47
IP 1270 - Karlstraße 9 Gebietsnutzung: WA													
NW	EG	47,6	45,4	55	40	-	5,4	55	42	56	47	55	42
	1.OG	49,4	47,2	55	40	-	7,2	55	44	56	49	55	44
IP 1271 - Karlstraße 10 Gebietsnutzung: WA													
NW	EG	47,5	45,2	55	40	-	5,2	55	42	56	47	55	42
	1.OG	49,5	47,0	55	40	-	7,0	55	44	56	49	55	44

Ermittlung der Vorbelastung aus Verkehrslärm

Fass	Stockwerk	Lr. Verkehr		IRW (AVV)		dL (IRW)		IRW*		IRW* + Lr. Verkehr		Auslösewert	
		Tag	Nacht	Tag	Nacht	Tag	Nacht	Tag	Nacht	Tag	Nacht	Tag	Nacht
		dB(A)		dB(A)		dB(A)		dB(A)		dB(a)		dB(A)	
IP 1272 - Karlstraße 12 Gebietsnutzung: WA													
NW	EG	47,5	45,6	55	40	-	5,6	55	43	56	48	55	43
	1.OG	49,1	47,2	55	40	-	7,2	55	44	56	49	55	44
	2.OG	50,7	48,9	55	40	-	8,9	55	46	56	51	55	46
IP 1273 - Karlstraße 13 Gebietsnutzung: WA													
NW	EG	47,8	45,6	55	40	-	5,6	55	43	56	48	55	43
	1.OG	49,4	47,4	55	40	-	7,4	55	44	56	49	55	44
IP 1274 - Karlstraße 14 Gebietsnutzung: WA													
NW	EG	46,4	44,8	55	40	-	4,8	55	42	56	47	55	42
	1.OG	48,0	46,5	55	40	-	6,5	55	44	56	48	55	44
IP 1275 - Karlstraße 16 Gebietsnutzung: WA													
NW	EG	46,2	44,5	55	40	-	4,5	55	42	56	46	55	42
	1.OG	48,1	46,6	55	40	-	6,6	55	44	56	49	55	44
IP 1276 - Karlstraße 17 Gebietsnutzung: WA													
NW	EG	47,0	45,2	55	40	-	5,2	55	42	56	47	55	42
	1.OG	48,8	47,3	55	40	-	7,3	55	44	56	49	55	44
IP 1277 - Karlstraße 19 Gebietsnutzung: WA													
NW	EG	45,9	44,3	55	40	-	4,3	55	41	56	46	55	41
	1.OG	48,2	46,9	55	40	-	6,9	55	44	56	49	55	44
IP 1278 - Karlstraße 20 Gebietsnutzung: WA													
NW	EG	45,8	44,5	55	40	-	4,5	55	42	55	46	55	42
	1.OG	47,3	46,1	55	40	-	6,1	55	43	56	48	55	43
IP 1279 - Karlstraße 22 Gebietsnutzung: WA													
NW	EG	44,3	43,3	55	40	-	3,3	55	40	55	45	55	40
	1.OG	45,9	45,1	55	40	-	5,1	55	42	56	47	55	42
IP 1280 - Karlstraße 24 Gebietsnutzung: WA													
NW	EG	46,0	45,1	55	40	-	5,1	55	42	56	47	55	42
	1.OG	47,1	46,3	55	40	-	6,3	55	43	56	48	55	43

Ermittlung der Vorbelastung aus Verkehrslärm

Fass	Stockwerk	Lr. Verkehr		IRW (AVV)		dL (IRW)		IRW*		IRW* + Lr. Verkehr		Auslösewert	
		Tag	Nacht	Tag	Nacht	Tag	Nacht	Tag	Nacht	Tag	Nacht	Tag	Nacht
		dB(A)		dB(A)		dB(A)		dB(A)		dB(a)		dB(A)	
IP 1281 - Karlstraße 25 Gebietsnutzung: WA													
N	EG	45,9	44,7	55	40	-	4,7	55	42	56	47	55	42
	1.OG	47,9	47,3	55	40	-	7,3	55	44	56	49	55	44
	2.OG	49,1	48,5	55	40	-	8,5	55	46	56	50	55	46
IP 1282 - Karlstraße 26 Gebietsnutzung: WA													
NW	EG	45,1	44,0	55	40	-	4,0	55	41	55	46	55	41
	1.OG	46,9	46,2	55	40	-	6,2	55	43	56	48	55	43
IP 1283 - Karlstraße 27 Gebietsnutzung: WA													
NW	EG	44,4	43,8	55	40	-	3,8	55	41	55	46	55	41
	1.OG	46,3	46,0	55	40	-	6,0	55	43	56	48	55	43
IP 1284 - Karlstraße 28 Gebietsnutzung: WA													
NW	EG	44,8	44,1	55	40	-	4,1	55	41	55	46	55	41
	1.OG	47,2	46,8	55	40	-	6,8	55	44	56	49	55	44
	2.OG	48,3	48,0	55	40	-	8,0	55	45	56	50	55	45
	3.OG	48,5	48,2	55	40	-	8,2	55	45	56	50	55	45
IP 1285 - Karlstraße 29 Gebietsnutzung: WA													
N	EG	44,9	44,3	55	40	-	4,3	55	41	55	46	55	41
	1.OG	46,1	45,7	55	40	-	5,7	55	43	56	48	55	43
IP 1286 - Karlstraße 30 Gebietsnutzung: WA													
NW	EG	45,4	44,9	55	40	-	4,9	55	42	55	47	55	42
	1.OG	46,6	46,1	55	40	-	6,1	55	43	56	48	55	43
IP 1296 - Kastanienweg 3 Gebietsnutzung: WA													
N	EG	50,1	49,7	55	40	-	9,7	55	47	56	52	55	47
	1.OG	50,6	50,2	55	40	-	10,2	55	47	56	52	55	47
IP 1297 - Kastanienweg 5 Gebietsnutzung: WA													
N	EG	50,4	49,9	55	40	-	9,9	55	47	56	52	55	47
	1.OG	50,9	50,2	55	40	-	10,2	55	47	56	52	55	47
IP 1298 - Kastanienweg 7 Gebietsnutzung: WA													
N	EG	50,1	49,5	55	40	-	9,5	55	47	56	51	55	47
	1.OG	50,7	50,0	55	40	-	10,0	55	47	56	52	55	47

Ermittlung der Vorbelastung aus Verkehrslärm

Fass	Stockwerk	Lr. Verkehr		IRW (AVV)		dL (IRW)		IRW*		IRW* + Lr. Verkehr		Auslösewert	
		Tag	Nacht	Tag	Nacht	Tag	Nacht	Tag	Nacht	Tag	Nacht	Tag	Nacht
		dB(A)		dB(A)		dB(A)		dB(A)		dB(a)		dB(A)	
IP 1299 - Kastanienweg 10 Gebietsnutzung: WA													
NW	EG	50,3	49,3	55	40	-	9,3	55	46	56	51	55	46
	1.OG	51,2	50,1	55	40	-	10,1	55	47	57	52	55	47
IP 1300 - Kastanienweg 12 Gebietsnutzung: WA													
NO	EG	49,2	48,3	55	40	-	8,3	55	45	56	50	55	45
	1.OG	50,3	49,5	55	40	-	9,5	55	47	56	51	55	47
IP 1304 - Kirchweg 1a Gebietsnutzung: SOS													
	EG	60,6	56,8	0	-	60,6	-	58	54	63	59	58	54
	1.OG	62,5	58,7	0	-	62,5	-	60	56	64	61	60	-
IP 1305 - Kleinbahnstraße 1 Gebietsnutzung: WA													
N	EG	45,7	45,6	55	40	-	5,6	55	43	55	48	55	43
	1.OG	47,2	47,4	55	40	-	7,4	55	44	56	49	55	44
IP 1306 - Kleinbahnstraße 2a Gebietsnutzung: WA													
N	EG	44,7	44,7	55	40	-	4,7	55	42	55	47	55	42
	1.OG	47,2	47,6	55	40	-	7,6	55	45	56	50	55	45
IP 1307 - Kleinbahnstraße 2a Gebietsnutzung: WA													
N	EG	44,2	44,1	55	40	-	4,1	55	41	55	46	55	41
	1.OG	47,0	47,4	55	40	-	7,4	55	44	56	49	55	44
IP 1308 - Kleinbahnstraße 3 Gebietsnutzung: WA													
N	EG	45,2	45,2	55	40	-	5,2	55	42	55	47	55	42
	1.OG	46,8	47,4	55	40	-	7,4	55	44	56	49	55	44
IP 1309 - Kleinbahnstraße 5 Gebietsnutzung: WA													
N	EG	44,8	45,0	55	40	-	5,0	55	42	55	47	55	42
	1.OG	47,0	47,7	55	40	-	7,7	55	45	56	50	55	45
	2.OG	49,1	50,0	55	40	-	10,0	55	47	56	52	55	47
IP 1310 - Kleinbahnstraße 6 Gebietsnutzung: WA													
N	EG	43,8	43,5	55	40	-	3,5	55	41	55	45	55	41
	1.OG	45,6	45,7	55	40	-	5,7	55	43	55	48	55	43
	2.OG	48,5	49,2	55	40	-	9,2	55	46	56	51	55	46

Ermittlung der Vorbelastung aus Verkehrslärm

Fass	Stockwerk	Lr. Verkehr		IRW (AVV)		dL (IRW)		IRW*		IRW* + Lr. Verkehr		Auslösewert	
		Tag	Nacht	Tag	Nacht	Tag	Nacht	Tag	Nacht	Tag	Nacht	Tag	Nacht
		dB(A)		dB(A)		dB(A)		dB(A)		dB(a)		dB(A)	
IP 1311 - Kleinbahnstraße 7 Gebietsnutzung: WA													
N	EG	44,7	44,6	55	40	-	4,6	55	42	55	47	55	42
	1.OG	47,1	47,5	55	40	-	7,5	55	45	56	49	55	45
IP 1312 - Kleinbahnstraße 8 Gebietsnutzung: WA													
N	EG	43,8	44,0	55	40	-	4,0	55	41	55	46	55	41
	1.OG	46,6	47,2	55	40	-	7,2	55	44	56	49	55	44
IP 1313 - Kleinbahnstraße 9 Gebietsnutzung: WA													
N	EG	43,7	43,2	55	40	-	3,2	55	40	55	45	55	40
	1.OG	47,0	47,6	55	40	-	7,6	55	45	56	50	55	45
	2.OG	49,0	49,9	55	40	-	9,9	55	47	56	52	55	47
IP 1314 - Klosterstraße 5 Gebietsnutzung: WA													
N	EG	47,9	46,5	55	40	-	6,5	55	44	56	48	55	44
	1.OG	50,3	49,4	55	40	-	9,4	55	46	56	51	55	46
IP 1315 - Klosterstraße 6 Gebietsnutzung: WA													
N	EG	45,4	44,9	55	40	-	4,9	55	42	55	47	55	42
IP 1316 - Klosterstraße 6a Gebietsnutzung: WA													
N	EG	46,4	45,6	55	40	-	5,6	55	43	56	48	55	43
	1.OG	49,1	48,7	55	40	-	8,7	55	46	56	51	55	46
IP 1317 - Klosterstraße 8 Gebietsnutzung: WA													
N	EG	44,8	44,6	55	40	-	4,6	55	42	55	47	55	42
	1.OG	47,6	47,6	55	40	-	7,6	55	45	56	50	55	45
IP 1318 - Klosterstraße 9 Gebietsnutzung: WA													
N	EG	45,5	44,3	55	40	-	4,3	55	41	55	46	55	41
	1.OG	48,9	48,6	55	40	-	8,6	55	46	56	51	55	46
IP 1319 - Klosterstraße 11 Gebietsnutzung: WA													
N	EG	46,7	45,7	55	40	-	5,7	55	43	56	48	55	43
	1.OG	48,3	47,6	55	40	-	7,6	55	45	56	50	55	45
	2.OG	50,3	50,2	55	40	-	10,2	55	47	56	52	55	47

Ermittlung der Vorbelastung aus Verkehrslärm

Fass	Stockwerk	Lr. Verkehr		IRW (AVV)		dL (IRW)		IRW*		IRW* + Lr. Verkehr		Auslösewert	
		Tag	Nacht	Tag	Nacht	Tag	Nacht	Tag	Nacht	Tag	Nacht	Tag	Nacht
		dB(A)		dB(A)		dB(A)		dB(A)		dB(a)		dB(A)	
IP 1320 - Klosterstraße 19a Gebietsnutzung: WA													
N	EG	45,9	45,8	55	40	-	5,8	55	43	56	48	55	43
	1.OG	48,4	48,6	55	40	-	8,6	55	46	56	51	55	46
IP 1321 - Ladestraße 1 Gebietsnutzung: WA													
N	EG	58,1	59,1	55	40	3,1	19,1	55	56	60	61	55	40
	1.OG	61,0	62,1	55	40	6,0	22,1	58	57	63	63	58	40
	2.OG	63,7	64,7	55	40	8,7	24,7	61	57	66	65	61	40
IP 1322 - Ladestraße 3 Gebietsnutzung: WA													
N	EG	58,2	59,1	55	40	3,2	19,1	55	56	60	61	55	40
	1.OG	60,9	62,0	55	40	5,9	22,0	58	57	63	63	58	40
	2.OG	63,5	64,5	55	40	8,5	24,5	61	57	65	65	61	40
IP 1323 - Ladestraße 5 Gebietsnutzung: WA													
N	EG	58,3	59,2	55	40	3,3	19,2	55	56	60	61	55	40
	1.OG	61,0	62,1	55	40	6,0	22,1	58	57	63	63	58	40
	2.OG	63,6	64,5	55	40	8,6	24,5	61	57	66	65	61	40
IP 1324 - Ladestraße 7 Gebietsnutzung: WA													
N	EG	58,5	59,4	55	40	3,5	19,4	56	56	60	61	56	40
	1.OG	61,3	62,3	55	40	6,3	22,3	58	57	63	63	58	40
	2.OG	63,7	64,6	55	40	8,7	24,6	61	57	66	65	61	40
IP 1325 - Ladestraße 9 Gebietsnutzung: WA													
N	EG	58,4	59,4	55	40	3,4	19,4	55	56	60	61	55	40
	1.OG	61,2	62,1	55	40	6,2	22,1	58	57	63	63	58	40
	2.OG	63,6	64,5	55	40	8,6	24,5	61	57	66	65	61	40
IP 1326 - Ladestraße 11 Gebietsnutzung: WA													
N	EG	58,4	59,2	55	40	3,4	19,2	55	56	60	61	55	40
	1.OG	61,0	61,9	55	40	6,0	21,9	58	57	63	63	58	40
IP 1327 - Ladestraße 13 Gebietsnutzung: WA													
N	EG	58,6	59,3	55	40	3,6	19,3	56	56	61	61	56	40
	1.OG	61,1	61,9	55	40	6,1	21,9	58	57	63	63	58	40
IP 1328 - Ladestraße 15 Gebietsnutzung: WA													
N	EG	59,2	59,7	55	40	4,2	19,7	56	57	61	62	56	40

Ermittlung der Vorbelastung aus Verkehrslärm

Fass	Stockwerk	Lr. Verkehr		IRW (AVV)		dL (IRW)		IRW*		IRW* + Lr. Verkehr		Auslösewert	
		Tag	Nacht	Tag	Nacht	Tag	Nacht	Tag	Nacht	Tag	Nacht	Tag	Nacht
		dB(A)		dB(A)		dB(A)		dB(A)		dB(a)		dB(A)	
IP 1329 - Ligusterweg 3 Gebietsnutzung: WA													
N	EG	47.0	46.4	55	40	-	6.4	55	43	56	48	55	43
	1.OG	49.2	48.8	55	40	-	8.8	55	46	56	51	55	46
IP 1330 - Ligusterweg 4 Gebietsnutzung: WA													
N	EG	48.3	46.5	55	40	-	6.5	55	44	56	48	55	44
IP 1331 - Ligusterweg 6 Gebietsnutzung: WA													
N	EG	49.3	47.6	55	40	-	7.6	55	45	56	50	55	45
	1.OG	50.8	49.7	55	40	-	9.7	55	47	56	52	55	47
IP 1332 - Ligusterweg 8 Gebietsnutzung: WA													
N	EG	51.3	49.2	55	40	-	9.2	55	46	57	51	55	46
	1.OG	53.0	51.4	55	40	-	11.4	55	48	57	53	55	48
IP 1333 - Ligusterweg 9 Gebietsnutzung: WA													
N	EG	47.8	46.3	55	40	-	6.3	55	43	56	48	55	43
	1.OG	49.6	48.5	55	40	-	8.5	55	46	56	50	55	46
IP 1334 - Ligusterweg 10 Gebietsnutzung: WA													
N	EG	52.6	49.9	55	40	-	9.9	55	47	57	52	55	47
	1.OG	53.5	51.3	55	40	-	11.3	55	48	57	53	55	48
IP 1335 - Ligusterweg 8 Gebietsnutzung: WA													
N	EG	48.6	46.5	55	40	-	6.5	55	44	56	48	55	44
	1.OG	50.1	48.7	55	40	-	8.7	55	46	56	51	55	46
	2.OG	52.2	51.4	55	40	-	11.4	55	48	57	53	55	48
IP 1336 - Ligusterweg 12 Gebietsnutzung: WA													
N	EG	49.5	46.8	55	40	-	6.8	55	44	56	49	55	44
	1.OG	51.3	49.2	55	40	-	9.2	55	46	57	51	55	46
	2.OG	54.4	53.2	55	40	-	13.2	55	50	58	55	55	50
IP 1337 - Ligusterweg 13 Gebietsnutzung: WA													
N	EG	47.3	46.0	55	40	-	6.0	55	43	56	48	55	43
	1.OG	49.1	48.0	55	40	-	8.0	55	45	56	50	55	45

Ermittlung der Vorbelastung aus Verkehrslärm

Fass	Stockwerk	Lr. Verkehr		IRW (AVV)		dL (IRW)		IRW*		IRW* + Lr. Verkehr		Auslösewert	
		Tag	Nacht	Tag	Nacht	Tag	Nacht	Tag	Nacht	Tag	Nacht	Tag	Nacht
		dB(A)		dB(A)		dB(A)		dB(A)		dB(a)		dB(A)	
IP 1338 - Ligusterweg 14 Gebietsnutzung: WA													
N	EG	51,9	49,4	55	40	-	9,4	55	46	57	51	55	46
	1.OG	53,4	51,3	55	40	-	11,3	55	48	57	53	55	48
	2.OG	55,2	53,7	55	40	0,2	13,7	55	51	58	56	55	51
IP 1339 - Ligusterweg 15 Gebietsnutzung: WA													
N	EG	48,7	46,8	55	40	-	6,8	55	44	56	49	55	44
	1.OG	50,7	49,2	55	40	-	9,2	55	46	56	51	55	46
IP 1340 - Mühlrainstraße 8 Gebietsnutzung: WA													
N	EG	47,3	46,3	55	40	-	6,3	55	43	56	48	55	43
	1.OG	48,1	47,7	55	40	-	7,7	55	45	56	50	55	45
	2.OG	49,3	49,3	55	40	-	9,3	55	46	56	51	55	46
IP 1341 - Mühlrainstraße 14 Gebietsnutzung: WA													
N	EG	47,3	47,6	55	40	-	7,6	55	45	56	50	55	45
	1.OG	48,7	49,1	55	40	-	9,1	55	46	56	51	55	46
IP 1342 - Mühlrainstraße 16 Gebietsnutzung: WA													
N	EG	49,1	49,3	55	40	-	9,3	55	46	56	51	55	46
	1.OG	50,1	50,6	55	40	-	10,6	55	48	56	53	55	48
IP 1343 - Mühlrainstraße 18 Gebietsnutzung: WA													
N	EG	49,0	49,3	55	40	-	9,3	55	46	56	51	55	46
	1.OG	51,3	52,1	55	40	-	12,1	55	49	57	54	55	49
	2.OG	54,7	55,7	55	40	-	15,7	55	53	58	58	55	53
IP 1344 - Mühlrainstraße 18a Gebietsnutzung: WA													
N	EG	53,0	53,8	55	40	-	13,8	55	51	57	56	55	51
	1.OG	55,3	56,3	55	40	0,3	16,3	55	53	58	58	55	53
IP 1345 - Mühlrainstraße 20 Gebietsnutzung: MI													
N	EG	57,2	58,4	60	45	-	13,4	60	55	62	60	60	55
IP 1346 - Heegstraße 1 Gebietsnutzung: WA													
NW	EG	67,9	68,9	55	40	12,9	28,9	65	57	70	69	65	40
	1.OG	69,3	70,3	55	40	14,3	30,3	66	57	71	70	55	40

Ermittlung der Vorbelastung aus Verkehrslärm

Fass	Stockwerk	Lr. Verkehr		IRW (AVV)		dL (IRW)		IRW*		IRW* + Lr. Verkehr		Auslösewert	
		Tag	Nacht	Tag	Nacht	Tag	Nacht	Tag	Nacht	Tag	Nacht	Tag	Nacht
		dB(A)		dB(A)		dB(A)		dB(A)		dB(a)		dB(A)	
IP 1347 - Oberdorfstraße 2													
Gebietsnutzung: WA													
O	EG	51,8	48,6	55	40	-	8,6	55	46	57	51	55	46
	1.OG	52,7	50,1	55	40	-	10,1	55	47	57	52	55	47
IP 1354 - Rentkammerweg 11													
Gebietsnutzung: WA													
N	EG	55,0	51,2	55	40	-	11,2	55	48	58	53	55	48
	1.OG	57,1	53,3	55	40	2,1	13,3	55	50	59	55	55	50
IP 1357 - Sandweg 6													
Gebietsnutzung: WA													
N	EG	47,8	46,1	55	40	-	6,1	55	43	56	48	55	43
	1.OG	49,1	48,6	55	40	-	8,6	55	46	56	51	55	46
IP 1358 - Sandweg 8													
Gebietsnutzung: WA													
N	EG	43,9	43,3	55	40	-	3,3	55	40	55	45	55	40
	1.OG	48,3	47,7	55	40	-	7,7	55	45	56	50	55	45
IP 1359 - Sandweg 10													
Gebietsnutzung: WA													
N	EG	43,0	42,4	55	40	-	2,4	55	40	55	44	55	40
	1.OG	47,9	47,7	55	40	-	7,7	55	45	56	50	55	45
IP 1360 - Sandweg 11													
Gebietsnutzung: WA													
N	EG	45,1	46,0	55	40	-	6,0	55	43	55	48	55	43
	1.OG	47,9	48,8	55	40	-	8,8	55	46	56	51	55	46
IP 1361 - Sandweg 16													
Gebietsnutzung: WA													
N	EG	44,6	43,9	55	40	-	3,9	55	41	55	46	55	41
	1.OG	47,2	47,1	55	40	-	7,1	55	44	56	49	55	44
IP 1362 - Sandweg 17													
Gebietsnutzung: WA													
N	EG	44,4	44,9	55	40	-	4,9	55	42	55	47	55	42
	1.OG	47,0	47,9	55	40	-	7,9	55	45	56	50	55	45
IP 1363 - Sandweg 20													
Gebietsnutzung: WA													
N	EG	43,3	42,5	55	40	-	2,5	55	40	55	44	55	40
	1.OG	46,2	46,0	55	40	-	6,0	55	43	56	48	55	43
	2.OG	48,8	49,0	55	40	-	9,0	55	46	56	51	55	46

Ermittlung der Vorbelastung aus Verkehrslärm

Fass	Stockwerk	Lr. Verkehr		IRW (AVV)		dL (IRW)		IRW*		IRW* + Lr. Verkehr		Auslösewert	
		Tag	Nacht	Tag	Nacht	Tag	Nacht	Tag	Nacht	Tag	Nacht	Tag	Nacht
		dB(A)		dB(A)		dB(A)		dB(A)		dB(a)		dB(A)	
IP 1364 - Sandweg 26													
Gebietsnutzung: WA													
N	EG	45,6	45,8	55	40	-	5,8	55	43	55	48	55	43
	1.OG	47,4	48,0	55	40	-	8,0	55	45	56	50	55	45
IP 1365 - Sandweg 28													
Gebietsnutzung: WA													
N	EG	44,5	45,1	55	40	-	5,1	55	42	55	47	55	42
	1.OG	47,2	48,0	55	40	-	8,0	55	45	56	50	55	45
IP 1367 - Sandweg 30													
Gebietsnutzung: WA													
N	EG	45,0	45,6	55	40	-	5,6	55	43	55	48	55	43
	1.OG	46,7	47,5	55	40	-	7,5	55	45	56	49	55	45
	2.OG	48,8	49,6	55	40	-	9,6	55	47	56	52	55	47
IP 1368 - Sandweg 32													
Gebietsnutzung: WA													
N	EG	45,5	46,3	55	40	-	6,3	55	43	55	48	55	43
	1.OG	46,9	47,6	55	40	-	7,6	55	45	56	50	55	45
IP 1369 - Sandweg 34													
Gebietsnutzung: WA													
N	EG	42,7	43,0	55	40	-	3,0	55	40	55	45	55	40
	1.OG	46,2	46,8	55	40	-	6,8	55	44	56	49	55	44
IP 1370 - Sandweg 36													
Gebietsnutzung: WA													
N	EG	44,9	45,8	55	40	-	5,8	55	43	55	48	55	43
	1.OG	46,3	47,1	55	40	-	7,1	55	44	56	49	55	44
	2.OG	48,0	48,8	55	40	-	8,8	55	46	56	51	55	46
IP 1371 - Sandweg 38													
Gebietsnutzung: WA													
N	EG	44,1	44,5	55	40	-	4,5	55	42	55	46	55	42
	1.OG	46,5	47,1	55	40	-	7,1	55	44	56	49	55	44
IP 1378 - Schießhausstraße 2													
Gebietsnutzung: WA													
W	EG	54,1	50,5	55	40	-	10,5	55	48	58	52	55	48
	1.OG	56,0	52,4	55	40	1,0	12,4	55	49	59	54	55	49
IP 1379 - Schießhausstraße 3													
Gebietsnutzung: WA													
NW	EG	50,5	48,2	55	40	-	8,2	55	45	56	50	55	45

Ermittlung der Vorbelastung aus Verkehrslärm

Fass	Stockwerk	Lr. Verkehr		IRW (AVV)		dL (IRW)		IRW*		IRW* + Lr. Verkehr		Auslösewert	
		Tag	Nacht	Tag	Nacht	Tag	Nacht	Tag	Nacht	Tag	Nacht	Tag	Nacht
		dB(A)		dB(A)		dB(A)		dB(A)		dB(a)		dB(A)	
IP 1380 - Schießhausstraße 4 Gebietsnutzung: WA													
W	EG	55,7	52,2	55	40	0,7	12,2	55	49	58	54	55	49
	1.OG	56,9	53,4	55	40	1,9	13,4	55	50	59	55	55	50
IP 1381 - Schießhausstraße 5 Gebietsnutzung: WA													
NW	EG	51,2	49,7	55	40	-	9,7	55	47	57	52	55	47
	1.OG	51,9	50,5	55	40	-	10,5	55	48	57	52	55	48
IP 1382 - Schießhausstraße 6 Gebietsnutzung: WA													
N	EG	53,5	50,3	55	40	-	10,3	55	47	57	52	55	47
	1.OG	55,0	51,6	55	40	-	11,6	55	49	58	54	55	49
IP 1383 - Schießhausstraße 7 Gebietsnutzung: WA													
NO	EG	49,5	48,6	55	40	-	8,6	55	46	56	51	55	46
IP 1384 - Schießhausstraße 8 Gebietsnutzung: WA													
N	EG	50,5	49,4	55	40	-	9,4	55	46	56	51	55	46
	1.OG	51,0	49,9	55	40	-	9,9	55	47	56	52	55	47
	2.OG	51,6	50,5	55	40	-	10,5	55	48	57	52	55	48
IP 1385 - Schillerstraße 3 Gebietsnutzung: WA													
N	EG	57,6	54,4	55	40	2,6	14,4	55	51	60	56	55	51
	1.OG	58,5	55,3	55	40	3,5	15,3	56	52	60	57	56	52
	2.OG	59,0	56,2	55	40	4,0	16,2	56	53	61	58	56	53
	3.OG	59,2	56,7	55	40	4,2	16,7	56	54	61	59	56	54
IP 1386 - Schillerstraße 8 Gebietsnutzung: WA													
N	EG	48,4	46,3	55	40	-	6,3	55	43	56	48	55	43
	1.OG	50,9	49,2	55	40	-	9,2	55	46	56	51	55	46
IP 1387 - Schillerstraße 9 Gebietsnutzung: WA													
N	EG	48,2	47,0	55	40	-	7,0	55	44	56	49	55	44
	1.OG	50,0	49,4	55	40	-	9,4	55	46	56	51	55	46
IP 1388 - Schillerstraße 10 Gebietsnutzung: WA													
O	EG	48,4	47,0	55	40	-	7,0	55	44	56	49	55	44
	1.OG	49,8	48,8	55	40	-	8,8	55	46	56	51	55	46

Ermittlung der Vorbelastung aus Verkehrslärm

Fass	Stockwerk	Lr. Verkehr		IRW (AVV)		dL (IRW)		IRW*		IRW* + Lr. Verkehr		Auslösewert	
		Tag	Nacht	Tag	Nacht	Tag	Nacht	Tag	Nacht	Tag	Nacht	Tag	Nacht
		dB(A)		dB(A)		dB(A)		dB(A)		dB(a)		dB(A)	
IP 1389 - Schillerstraße 11 Gebietsnutzung: WA													
N	EG	46,3	45,8	55	40	-	5,8	55	43	56	48	55	43
	1.OG	48,7	48,5	55	40	-	8,5	55	46	56	50	55	46
IP 1390 - Schillerstraße 12 Gebietsnutzung: WA													
N	EG	45,8	44,4	55	40	-	4,4	55	41	55	46	55	41
	1.OG	47,6	46,5	55	40	-	6,5	55	44	56	48	55	44
	2.OG	51,7	51,2	55	40	-	11,2	55	48	57	53	55	48
IP 1391 - Schillerstraße 14 Gebietsnutzung: WA													
N	EG	47,8	46,8	55	40	-	6,8	55	44	56	49	55	44
	1.OG	49,2	48,6	55	40	-	8,6	55	46	56	51	55	46
IP 1392 - Schützenbornstraße 1 Gebietsnutzung: WA													
NW	EG	52,0	52,8	55	40	-	12,8	55	50	57	55	55	50
	1.OG	54,3	55,1	55	40	-	15,1	55	52	58	57	55	52
IP 1393 - Schützenbornstraße 3 Gebietsnutzung: WA													
NO	EG	53,9	54,9	55	40	-	14,9	55	52	57	57	55	52
	1.OG	55,5	56,4	55	40	0,5	16,4	55	53	58	58	55	53
IP 1394 - Schützenbornstraße 4 Gebietsnutzung: WA													
SW	EG	54,4	55,2	55	40	-	15,2	55	52	58	57	55	52
	1.OG	56,2	57,0	55	40	1,2	17,0	55	54	59	59	55	54
IP 1395 - Schützenbornstraße 5 Gebietsnutzung: WA													
NW	EG	55,1	56,0	55	40	0,1	16,0	55	53	58	58	55	53
	1.OG	57,3	58,2	55	40	2,3	18,2	55	55	59	60	55	55
IP 1396 - Schützenbornstraße 6 Gebietsnutzung: WA													
SW	EG	55,7	56,5	55	40	0,7	16,5	55	54	58	58	55	54
	1.OG	57,2	58,0	55	40	2,2	18,0	55	55	59	60	55	55
IP 1397 - Schützenbornstraße 8 Gebietsnutzung: WA													
NW	EG	56,4	57,4	55	40	1,4	17,4	55	54	59	59	55	54
IP 1398 - Schützenbornstraße 9 Gebietsnutzung: WA													
NO	EG	59,7	60,7	55	40	4,7	20,7	57	57	62	62	57	40
	1.OG	61,4	62,4	55	40	6,4	22,4	58	57	63	64	58	40

Ermittlung der Vorbelastung aus Verkehrslärm

Fass	Stockwerk	Lr. Verkehr		IRW (AVV)		dL (IRW)		IRW*		IRW* + Lr. Verkehr		Auslösewert	
		Tag	Nacht	Tag	Nacht	Tag	Nacht	Tag	Nacht	Tag	Nacht	Tag	Nacht
		dB(A)		dB(A)		dB(A)		dB(A)		dB(a)		dB(A)	
IP 1399 - Schützenbornstraße 10 Gebietsnutzung: WA													
NW	EG	61,2	62,1	55	40	6,2	22,1	58	57	63	63	58	40
	1.OG	63,2	64,2	55	40	8,2	24,2	60	57	65	65	60	40
IP 1400 - Schützenbornstraße 12 Gebietsnutzung: WA													
NO	EG	70,9	71,9	55	40	15,9	31,9	67	57	72	72	55	40
	1.OG	72,3	73,3	55	40	17,3	33,3	67	57	73	73	55	40
IP 1401 - Schützenbornstraße 13 Gebietsnutzung: WA													
NW	EG	69,1	70,1	55	40	14,1	30,1	66	57	71	70	55	40
	1.OG	70,5	71,4	55	40	15,5	31,4	67	57	72	72	55	40
IP 1402 - Schützenbornstraße 19 Gebietsnutzung: WA													
N	EG	67,9	68,9	55	40	12,9	28,9	65	57	70	69	65	40
	1.OG	69,5	70,5	55	40	14,5	30,5	67	57	71	71	55	40
IP 1403 - Schützenbornstraße 21 Gebietsnutzung: WA													
N	EG	68,0	69,0	55	40	13,0	29,0	65	57	70	69	65	40
IP 1404 - Schützenbornstraße 23 Gebietsnutzung: WA													
NW	EG	66,6	67,6	55	40	11,6	27,6	64	57	69	68	64	40
	1.OG	67,7	68,7	55	40	12,7	28,7	65	57	70	69	65	40
IP 1405 - Straße der Jugend 1 Gebietsnutzung: WA													
NW	EG	55,5	51,7	55	40	0,5	11,7	55	49	58	54	55	49
	1.OG	56,9	53,2	55	40	1,9	13,2	55	50	59	55	55	50
IP 1406 - Straße der Jugend 2 Gebietsnutzung: WA													
NW	EG	49,1	46,7	55	40	-	6,7	55	44	56	49	55	44
	1.OG	52,3	49,6	55	40	-	9,6	55	47	57	52	55	47
IP 1407 - Straße der Jugend 4 Gebietsnutzung: WA													
NW	EG	50,4	47,6	55	40	-	7,6	55	45	56	50	55	45
	1.OG	52,5	49,7	55	40	-	9,7	55	47	57	52	55	47
IP 1408 - Straße der Jugend 4a Gebietsnutzung: WA													
NW	EG	48,4	45,8	55	40	-	5,8	55	43	56	48	55	43
	1.OG	51,9	49,1	55	40	-	9,1	55	46	57	51	55	46

Ermittlung der Vorbelastung aus Verkehrslärm

Fass	Stockwerk	Lr. Verkehr		IRW (AVV)		dL (IRW)		IRW*		IRW* + Lr. Verkehr		Auslösewert	
		Tag	Nacht	Tag	Nacht	Tag	Nacht	Tag	Nacht	Tag	Nacht	Tag	Nacht
		dB(A)		dB(A)		dB(A)		dB(A)		dB(a)		dB(A)	
IP 1409 - Straße der Jugend 5 Gebietsnutzung: WA													
NO	EG	53,7	50,0	55	40	-	10,0	55	47	57	52	55	47
IP 1410 - Straße der Jugend 7 Gebietsnutzung: WA													
NW	EG	49,8	47,0	55	40	-	7,0	55	44	56	49	55	44
	1.OG	51,4	48,8	55	40	-	8,8	55	46	57	51	55	46
	2.OG	53,1	50,5	55	40	-	10,5	55	48	57	52	55	48
IP 1411 - Sudetenstraße 1 Gebietsnutzung: WA													
N	EG	52,7	52,8	55	40	-	12,8	55	50	57	55	55	50
	1.OG	54,3	54,6	55	40	-	14,6	55	52	58	57	55	52
IP 1412 - Sudetenstraße 2 Gebietsnutzung: WA													
N	EG	49,3	48,8	55	40	-	8,8	55	46	56	51	55	46
	1.OG	51,2	50,8	55	40	-	10,8	55	48	57	53	55	48
IP 1413 - Sudetenstraße 2a Gebietsnutzung: WA													
N	EG	49,5	49,1	55	40	-	9,1	55	46	56	51	55	46
	1.OG	51,9	51,3	55	40	-	11,3	55	48	57	53	55	48
IP 1414 - Sudetenstraße 2b Gebietsnutzung: WA													
N	EG	50,4	50,0	55	40	-	10,0	55	47	56	52	55	47
IP 1415 - Sudetenstraße 3 Gebietsnutzung: WA													
N	EG	51,8	52,0	55	40	-	12,0	55	49	57	54	55	49
	1.OG	53,3	53,7	55	40	-	13,7	55	51	57	56	55	51
IP 1416 - Sudetenstraße 4 Gebietsnutzung: WA													
N	EG	48,9	48,3	55	40	-	8,3	55	45	56	50	55	45
	1.OG	50,6	50,3	55	40	-	10,3	55	47	56	52	55	47
IP 1417 - Sudetenstraße 5a Gebietsnutzung: WA													
N	EG	52,0	52,2	55	40	-	12,2	55	49	57	54	55	49
IP 1418 - Sudetenstraße 6 Gebietsnutzung: WA													
N	EG	48,4	47,4	55	40	-	7,4	55	44	56	49	55	44
	1.OG	49,5	48,9	55	40	-	8,9	55	46	56	51	55	46

Ermittlung der Vorbelastung aus Verkehrslärm

Fass	Stockwerk	Lr. Verkehr		IRW (AVV)		dL (IRW)		IRW*		IRW* + Lr. Verkehr		Auslösewert	
		Tag	Nacht	Tag	Nacht	Tag	Nacht	Tag	Nacht	Tag	Nacht	Tag	Nacht
		dB(A)		dB(A)		dB(A)		dB(A)		dB(a)		dB(A)	
IP 1419 - Sudetenstraße 7 Gebietsnutzung: WA													
N	EG	51,8	52,2	55	40	-	12,2	55	49	57	54	55	49
	1.OG	53,0	53,5	55	40	-	13,5	55	51	57	55	55	51
	2.OG	54,6	55,1	55	40	-	15,1	55	52	58	57	55	52
IP 1420 - Sudetenstraße 8 Gebietsnutzung: WA													
N	EG	47,8	46,8	55	40	-	6,8	55	44	56	49	55	44
	1.OG	49,2	48,6	55	40	-	8,6	55	46	56	51	55	46
IP 1421 - Sudetenstraße 9a Gebietsnutzung: WA													
W	EG	48,9	48,2	55	40	-	8,2	55	45	56	50	55	45
	1.OG	50,8	50,4	55	40	-	10,4	55	47	56	52	55	47
IP 1422 - Sudetenstraße 10 Gebietsnutzung: WA													
N	EG	48,3	47,4	55	40	-	7,4	55	44	56	49	55	44
IP 1423 - Sudetenstraße 12 Gebietsnutzung: WA													
N	EG	47,9	46,8	55	40	-	6,8	55	44	56	49	55	44
	1.OG	49,3	48,5	55	40	-	8,5	55	46	56	50	55	46
IP 1424 - Sudetenstraße 13 Gebietsnutzung: WA													
N	EG	48,1	47,6	55	40	-	7,6	55	45	56	50	55	45
	1.OG	50,1	50,0	55	40	-	10,0	55	47	56	52	55	47
IP 1425 - Sudetenstraße 14 Gebietsnutzung: WA													
N	EG	47,9	47,0	55	40	-	7,0	55	44	56	49	55	44
IP 1426 - Sudetenstraße 14a Gebietsnutzung: WA													
N	EG	47,8	46,7	55	40	-	6,7	55	44	56	49	55	44
	1.OG	49,5	48,6	55	40	-	8,6	55	46	56	51	55	46
IP 1427 - Sudetenstraße 15 Gebietsnutzung: WA													
W	EG	48,2	46,9	55	40	-	6,9	55	44	56	49	55	44
	1.OG	49,5	48,4	55	40	-	8,4	55	45	56	50	55	45
IP 1428 - Sudetenstraße 17 Gebietsnutzung: WA													
N	EG	48,3	47,6	55	40	-	7,6	55	45	56	50	55	45
	1.OG	50,0	49,6	55	40	-	9,6	55	47	56	52	55	47

Ermittlung der Vorbelastung aus Verkehrslärm

Fass	Stockwerk	Lr. Verkehr		IRW (AVV)		dL (IRW)		IRW*		IRW* + Lr. Verkehr		Auslösewert	
		Tag	Nacht	Tag	Nacht	Tag	Nacht	Tag	Nacht	Tag	Nacht	Tag	Nacht
		dB(A)		dB(A)		dB(A)		dB(A)		dB(a)		dB(A)	
IP 1429 - Sudetenstraße 18													
Gebietsnutzung: WA													
NW	EG	48,4	47,6	55	40	-	7,6	55	45	56	50	55	45
	1.OG	49,4	48,8	55	40	-	8,8	55	46	56	51	55	46
IP 1430 - Sudetenstraße 19													
Gebietsnutzung: WA													
N	EG	47,5	46,7	55	40	-	6,7	55	44	56	49	55	44
	1.OG	49,1	48,4	55	40	-	8,4	55	45	56	50	55	45
	2.OG	51,2	51,2	55	40	-	11,2	55	48	57	53	55	48
IP 1431 - Sudetenstraße 20													
Gebietsnutzung: WA													
NW	EG	47,6	46,9	55	40	-	6,9	55	44	56	49	55	44
	1.OG	49,0	48,5	55	40	-	8,5	55	46	56	50	55	46
IP 1432 - Sudetenstraße 21													
Gebietsnutzung: WA													
N	EG	47,7	46,8	55	40	-	6,8	55	44	56	49	55	44
	1.OG	50,5	49,9	55	40	-	9,9	55	47	56	52	55	47
	2.OG	54,1	54,6	55	40	-	14,6	55	52	58	57	55	52
IP 1433 - Sudetenstraße 22													
Gebietsnutzung: WA													
NW	EG	47,7	47,1	55	40	-	7,1	55	44	56	49	55	44
	1.OG	49,2	48,7	55	40	-	8,7	55	46	56	51	55	46
IP 1434 - Sudetenstraße 24													
Gebietsnutzung: WA													
N	EG	47,3	46,3	55	40	-	6,3	55	43	56	48	55	43
	1.OG	49,2	48,4	55	40	-	8,4	55	45	56	50	55	45
IP 1435 - Sudetenstraße 26													
Gebietsnutzung: WA													
N	EG	48,2	47,1	55	40	-	7,1	55	44	56	49	55	44
	1.OG	50,7	49,4	55	40	-	9,4	55	46	56	51	55	46
IP 1436 - Sudetenstraße 28													
Gebietsnutzung: WA													
N	EG	47,8	46,3	55	40	-	6,3	55	43	56	48	55	43
	1.OG	49,8	48,3	55	40	-	8,3	55	45	56	50	55	45
IP 1437 - Sudetenstraße 30													
Gebietsnutzung: WA													
N	EG	47,4	46,0	55	40	-	6,0	55	43	56	48	55	43
	1.OG	49,7	48,2	55	40	-	8,2	55	45	56	50	55	45

Ermittlung der Vorbelastung aus Verkehrslärm

Fass	Stockwerk	Lr. Verkehr		IRW (AVV)		dL (IRW)		IRW*		IRW* + Lr. Verkehr		Auslösewert	
		Tag	Nacht	Tag	Nacht	Tag	Nacht	Tag	Nacht	Tag	Nacht	Tag	Nacht
		dB(A)		dB(A)		dB(A)		dB(A)		dB(a)		dB(A)	
IP 1438 - Sudetenstraße 32													
Gebietsnutzung: WA													
N	EG	47,9	46,3	55	40	-	6,3	55	43	56	48	55	43
	1.OG	49,6	48,6	55	40	-	8,6	55	46	56	51	55	46
IP 1439 - Sudetenstraße 34													
Gebietsnutzung: WA													
N	EG	47,2	45,8	55	40	-	5,8	55	43	56	48	55	43
	1.OG	49,1	48,4	55	40	-	8,4	55	45	56	50	55	45
IP 1440 - Sudetenstraße 36													
Gebietsnutzung: WA													
NO	EG	46,7	46,3	55	40	-	6,3	55	43	56	48	55	43
	1.OG	50,7	50,6	55	40	-	10,6	55	48	56	53	55	48
IP 1441 - Sudetenstraße 38													
Gebietsnutzung: WA													
NO	EG	46,3	45,8	55	40	-	5,8	55	43	56	48	55	43
	1.OG	49,7	49,5	55	40	-	9,5	55	47	56	51	55	47
IP 1442 - Sudetenstraße 40													
Gebietsnutzung: WA													
NW	EG	47,8	46,6	55	40	-	6,6	55	44	56	49	55	44
	1.OG	49,9	48,7	55	40	-	8,7	55	46	56	51	55	46
IP 1443 - Sudetenstraße 42													
Gebietsnutzung: WA													
NO	EG	51,9	51,9	55	40	-	11,9	55	49	57	54	55	49
	1.OG	53,4	53,4	55	40	-	13,4	55	50	57	55	55	50
IP 1444 - Sudetenstraße 44													
Gebietsnutzung: WA													
NW	EG	51,2	51,6	55	40	-	11,6	55	49	57	54	55	49
	1.OG	52,5	52,7	55	40	-	12,7	55	50	57	55	55	50
IP 1445 - Sudetenstraße 46													
Gebietsnutzung: WA													
NO	EG	52,4	52,4	55	40	-	12,4	55	49	57	54	55	49
	1.OG	53,3	53,3	55	40	-	13,3	55	50	57	55	55	50
IP 1446 - Sudetenstraße 48													
Gebietsnutzung: WA													
NO	EG	52,2	52,1	55	40	-	12,1	55	49	57	54	55	49
	1.OG	53,0	53,1	55	40	-	13,1	55	50	57	55	55	50
IP 1447 - Sudetenstraße 50													
Gebietsnutzung: WA													
NO	EG	52,2	52,1	55	40	-	12,1	55	49	57	54	55	49
	1.OG	53,1	53,1	55	40	-	13,1	55	50	57	55	55	50

Ermittlung der Vorbelastung aus Verkehrslärm

Fass	Stockwerk	Lr. Verkehr		IRW (AVV)		dL (IRW)		IRW*		IRW* + Lr. Verkehr		Auslösewert	
		Tag	Nacht	Tag	Nacht	Tag	Nacht	Tag	Nacht	Tag	Nacht	Tag	Nacht
		dB(A)		dB(A)		dB(A)		dB(A)		dB(a)		dB(A)	
IP 1448 - Sudetenstraße 52													
Gebietsnutzung: WA													
NO	EG	47,1	46,5	55	40	-	6,5	55	44	56	48	55	44
	1.OG	50,1	49,3	55	40	-	9,3	55	46	56	51	55	46
IP 1449 - Sudetenstraße 54													
Gebietsnutzung: WA													
NO	EG	47,9	47,7	55	40	-	7,7	55	45	56	50	55	45
	1.OG	50,8	50,2	55	40	-	10,2	55	47	56	52	55	47
IP 1450 - Sudetenstraße 58													
Gebietsnutzung: WA													
NW	EG	48,6	48,1	55	40	-	8,1	55	45	56	50	55	45
	1.OG	50,1	49,7	55	40	-	9,7	55	47	56	52	55	47
IP 1451 - Sudetenstraße 62													
Gebietsnutzung: WA													
NW	EG	50,9	51,5	55	40	-	11,5	55	49	56	53	55	49
	1.OG	52,2	52,7	55	40	-	12,7	55	50	57	55	55	50
IP 1452 - Sudetenstraße 64													
Gebietsnutzung: WA													
NW	EG	52,9	53,5	55	40	-	13,5	55	51	57	55	55	51
	1.OG	53,7	54,3	55	40	-	14,3	55	51	57	56	55	51
IP 1453 - Tempelstraße 1													
Gebietsnutzung: WA													
N	EG	48,7	48,6	55	40	-	8,6	55	46	56	51	55	46
	1.OG	50,9	50,1	55	40	-	10,1	55	47	56	52	55	47
IP 1454 - Tempelstraße 1a													
Gebietsnutzung: WA													
NW	EG	52,5	49,4	55	40	-	9,4	55	46	57	51	55	46
	1.OG	54,0	51,1	55	40	-	11,1	55	48	58	53	55	48
IP 1455 - Tempelstraße 1b													
Gebietsnutzung: WA													
NO	EG	51,1	48,7	55	40	-	8,7	55	46	56	51	55	46
IP 1456 - Tempelstraße 1c													
Gebietsnutzung: WA													
NW	EG	50,1	48,5	55	40	-	8,5	55	46	56	50	55	46
IP 1457 - Tempelstraße 2													
Gebietsnutzung: WA													
N	EG	48,2	48,3	55	40	-	8,3	55	45	56	50	55	45
	1.OG	49,0	49,0	55	40	-	9,0	55	46	56	51	55	46

Ermittlung der Vorbelastung aus Verkehrslärm

Fass	Stockwerk	Lr. Verkehr		IRW (AVV)		dL (IRW)		IRW*		IRW* + Lr. Verkehr		Auslösewert	
		Tag	Nacht	Tag	Nacht	Tag	Nacht	Tag	Nacht	Tag	Nacht	Tag	Nacht
		dB(A)		dB(A)		dB(A)		dB(A)		dB(a)		dB(A)	
IP 1458 - Tempelstraße 3 Gebietsnutzung: WA													
N	EG	46,8	45,2	55	40	-	5,2	55	42	56	47	55	42
	1.OG	49,6	48,4	55	40	-	8,4	55	45	56	50	55	45
IP 1459 - Tempelstraße 5 Gebietsnutzung: WA													
N	EG	47,3	45,9	55	40	-	5,9	55	43	56	48	55	43
	1.OG	51,2	49,3	55	40	-	9,3	55	46	57	51	55	46
IP 1460 - Tempelstraße 7 Gebietsnutzung: MI													
N	EG	48,9	47,0	60	45	-	2,0	60	45	60	49	60	45
	1.OG	49,8	48,2	60	45	-	3,2	60	45	60	50	60	45
IP 1461 - Tempelstraße 8a Gebietsnutzung: WA													
N	EG	49,0	48,7	55	40	-	8,7	55	46	56	51	55	46
IP 1462 - Tempelstraße 8c Gebietsnutzung: WA													
N	EG	47,6	46,9	55	40	-	6,9	55	44	56	49	55	44
	1.OG	49,3	49,2	55	40	-	9,2	55	46	56	51	55	46
IP 1463 - Tempelstraße 9 Gebietsnutzung: MI													
N	EG	48,7	46,9	60	45	-	1,9	60	45	60	49	60	45
	1.OG	48,9	47,7	60	45	-	2,7	60	45	60	50	60	45
	2.OG	49,2	48,7	60	45	-	3,7	60	46	60	51	60	46
	3.OG	52,4	51,0	60	45	-	6,0	60	48	61	53	60	48
IP 1464 - Tempelstraße 10 Gebietsnutzung: WA													
N	EG	47,6	47,0	55	40	-	7,0	55	44	56	49	55	44
	1.OG	48,5	48,7	55	40	-	8,7	55	46	56	51	55	46
	2.OG	49,7	49,6	55	40	-	9,6	55	47	56	52	55	47
IP 1465 - Tempelstraße 14 Gebietsnutzung: WA													
N	EG	47,8	46,5	55	40	-	6,5	55	44	56	48	55	44
	1.OG	48,6	47,8	55	40	-	7,8	55	45	56	50	55	45
IP 1466 - Tempelstraße 16 Gebietsnutzung: WA													
O	EG	49,3	47,1	55	40	-	7,1	55	44	56	49	55	44

Ermittlung der Vorbelastung aus Verkehrslärm

Fass	Stockwerk	Lr. Verkehr		IRW (AVV)		dL (IRW)		IRW*		IRW* + Lr. Verkehr		Auslösewert	
		Tag	Nacht	Tag	Nacht	Tag	Nacht	Tag	Nacht	Tag	Nacht	Tag	Nacht
		dB(A)		dB(A)		dB(A)		dB(A)		dB(a)		dB(A)	
IP 1467 - Tempelstraße 18 Gebietsnutzung: WA													
N	EG	48,2	46,3	55	40	-	6,3	55	43	56	48	55	43
	1.OG	49,1	48,4	55	40	-	8,4	55	45	56	50	55	45
IP 1468 - Tempelstraße 22 Gebietsnutzung: WA													
N	EG	47,9	46,1	55	40	-	6,1	55	43	56	48	55	43
	1.OG	51,2	49,1	55	40	-	9,1	55	46	57	51	55	46
IP 1489 - Waldstraße 2 Gebietsnutzung: WA													
NW	EG	50,4	48,2	55	40	-	8,2	55	45	56	50	55	45
	1.OG	52,1	50,0	55	40	-	10,0	55	47	57	52	55	47
IP 1490 - Waldstraße 3 Gebietsnutzung: WA													
NW	EG	50,4	49,3	55	40	-	9,3	55	46	56	51	55	46
	1.OG	50,9	49,9	55	40	-	9,9	55	47	56	52	55	47
	2.OG	51,4	50,3	55	40	-	10,3	55	47	57	52	55	47
IP 1491 - Waldstraße 4 Gebietsnutzung: WA													
NW	EG	51,5	49,2	55	40	-	9,2	55	46	57	51	55	46
	1.OG	52,9	50,8	55	40	-	10,8	55	48	57	53	55	48
	2.OG	53,6	51,4	55	40	-	11,4	55	48	57	53	55	48
IP 1492 - Waldstraße 5 Gebietsnutzung: WA													
NW	EG	49,6	48,4	55	40	-	8,4	55	45	56	50	55	45
	1.OG	50,2	49,1	55	40	-	9,1	55	46	56	51	55	46
IP 1493 - Waldstraße 6 Gebietsnutzung: WA													
NW	EG	50,8	48,8	55	40	-	8,8	55	46	56	51	55	46
	1.OG	51,9	50,0	55	40	-	10,0	55	47	57	52	55	47
IP 1494 - Waldstraße 7 Gebietsnutzung: WA													
NW	EG	47,9	47,2	55	40	-	7,2	55	44	56	49	55	44
	1.OG	48,8	47,9	55	40	-	7,9	55	45	56	50	55	45
	2.OG	50,2	49,4	55	40	-	9,4	55	46	56	51	55	46
IP 1495 - Waldstraße 8 Gebietsnutzung: WA													
NO	EG	48,2	46,3	55	40	-	6,3	55	43	56	48	55	43
	1.OG	49,8	48,0	55	40	-	8,0	55	45	56	50	55	45
	2.OG	50,9	49,4	55	40	-	9,4	55	46	56	51	55	46

Ermittlung der Vorbelastung aus Verkehrslärm

Fass	Stockwerk	Lr. Verkehr		IRW (AVV)		dL (IRW)		IRW*		IRW* + Lr. Verkehr		Auslösewert	
		Tag	Nacht	Tag	Nacht	Tag	Nacht	Tag	Nacht	Tag	Nacht	Tag	Nacht
		dB(A)		dB(A)		dB(A)		dB(A)		dB(a)		dB(A)	
IP 1496 - Waldstraße 9													
Gebietsnutzung: WA													
NW	EG	49,5	49,0	55	40	-	9,0	55	46	56	51	55	46
	1.OG	50,0	49,4	55	40	-	9,4	55	46	56	51	55	46
IP 1497 - Waldstraße 11													
Gebietsnutzung: WA													
N	EG	47,3	46,9	55	40	-	6,9	55	44	56	49	55	44
	1.OG	48,1	47,6	55	40	-	7,6	55	45	56	50	55	45
IP 1498 - Waldstraße 11a													
Gebietsnutzung: WA													
NO	EG	42,3	41,3	55	40	-	1,3	55	40	55	44	55	40
	1.OG	44,0	43,1	55	40	-	3,1	55	40	55	45	55	40
	2.OG	48,2	47,6	55	40	-	7,6	55	45	56	50	55	45
IP 1499 - Waldstraße 13													
Gebietsnutzung: WA													
W	EG	46,7	46,2	55	40	-	6,2	55	43	56	48	55	43
	1.OG	47,5	46,8	55	40	-	6,8	55	44	56	49	55	44
IP 1500 - Waldstraße 13a													
Gebietsnutzung: WA													
N	EG	47,1	46,7	55	40	-	6,7	55	44	56	49	55	44
	1.OG	48,7	48,5	55	40	-	8,5	55	46	56	50	55	46
IP 1501 - Waldstraße 14													
Gebietsnutzung: WA													
N	EG	47,5	46,9	55	40	-	6,9	55	44	56	49	55	44
	1.OG	48,4	47,9	55	40	-	7,9	55	45	56	50	55	45
IP 1503 - Waldstraße 16													
Gebietsnutzung: WA													
N	EG	46,2	45,7	55	40	-	5,7	55	43	56	48	55	43
	1.OG	47,2	46,7	55	40	-	6,7	55	44	56	49	55	44
	2.OG	48,4	48,1	55	40	-	8,1	55	45	56	50	55	45
IP 1506 - Waldstraße 18													
Gebietsnutzung: WA													
N	EG	44,7	44,6	55	40	-	4,6	55	42	55	47	55	42
	1.OG	46,2	45,8	55	40	-	5,8	55	43	56	48	55	43
IP 1514 - Wiesenbornstraße 1													
Gebietsnutzung: WA													
N	EG	49,5	49,9	55	40	-	9,9	55	47	56	52	55	47
	1.OG	50,6	51,2	55	40	-	11,2	55	48	56	53	55	48

Ermittlung der Vorbelastung aus Verkehrslärm

Fass	Stockwerk	Lr. Verkehr		IRW (AVV)		dL (IRW)		IRW*		IRW* + Lr. Verkehr		Auslösewert	
		Tag	Nacht	Tag	Nacht	Tag	Nacht	Tag	Nacht	Tag	Nacht	Tag	Nacht
		dB(A)		dB(A)		dB(A)		dB(A)		dB(a)		dB(A)	
IP 1515 - Wiesenbornstraße 2 Gebietsnutzung: WA													
O	EG	50,0	50,4	55	40	-	10,4	55	47	56	52	55	47
IP 1516 - Wiesenbornstraße 3 Gebietsnutzung: WA													
N	EG	49,2	49,6	55	40	-	9,6	55	47	56	52	55	47
	1.OG	50,5	51,1	55	40	-	11,1	55	48	56	53	55	48
IP 1517 - Wiesenbornstraße 5 Gebietsnutzung: WA													
N	EG	49,3	49,6	55	40	-	9,6	55	47	56	52	55	47
	1.OG	50,5	51,1	55	40	-	11,1	55	48	56	53	55	48
IP 1518 - Wiesenbornstraße 7 Gebietsnutzung: WA													
N	EG	49,0	49,3	55	40	-	9,3	55	46	56	51	55	46
	1.OG	50,2	50,8	55	40	-	10,8	55	48	56	53	55	48
IP 1519 - Wiesenbornstraße 8 Gebietsnutzung: WA													
N	EG	48,8	48,8	55	40	-	8,8	55	46	56	51	55	46
	1.OG	50,6	51,0	55	40	-	11,0	55	48	56	53	55	48
IP 1520 - Wiesenbornstraße 9 Gebietsnutzung: WA													
N	EG	47,3	47,6	55	40	-	7,6	55	45	56	50	55	45
	1.OG	48,7	49,2	55	40	-	9,2	55	46	56	51	55	46
IP 1521 - Wiesenbornstraße 11 Gebietsnutzung: WA													
N	EG	48,1	48,1	55	40	-	8,1	55	45	56	50	55	45
	1.OG	49,7	50,1	55	40	-	10,1	55	47	56	52	55	47
IP 1522 - Wiesenbornstraße 12 Gebietsnutzung: WA													
N	EG	48,9	49,1	55	40	-	9,1	55	46	56	51	55	46
	1.OG	50,5	50,7	55	40	-	10,7	55	48	56	53	55	48
IP 1523 - Willi-Jamann-Straße 2 Gebietsnutzung: WA													
N	1.OG	47,0	47,1	55	40	-	7,1	55	44	56	49	55	44
IP 1524 - Willi-Jamann-Straße 4 Gebietsnutzung: WA													
N	EG	45,4	45,5	55	40	-	5,5	55	43	55	47	55	43
	1.OG	46,9	47,4	55	40	-	7,4	55	44	56	49	55	44

Ermittlung der Vorbelastung aus Verkehrslärm

Fass	Stockwerk	Lr. Verkehr		IRW (AVV)		dL (IRW)		IRW*		IRW* + Lr. Verkehr		Auslösewert	
		Tag	Nacht	Tag	Nacht	Tag	Nacht	Tag	Nacht	Tag	Nacht	Tag	Nacht
		dB(A)		dB(A)		dB(A)		dB(A)		dB(a)		dB(A)	
IP 1525 - Willi-Jamann-Straße 6 Gebietsnutzung: WA													
N	EG	44,8	44,9	55	40	-	4,9	55	42	55	47	55	42
	1.OG	47,1	47,6	55	40	-	7,6	55	45	56	50	55	45
IP 1526 - Willi-Jamann-Straße 8 Gebietsnutzung: WA													
N	EG	44,4	44,5	55	40	-	4,5	55	42	55	46	55	42
	1.OG	47,1	47,6	55	40	-	7,6	55	45	56	50	55	45
IP 1532 - Ysenburger Straße 2 Gebietsnutzung: WA													
N	EG	68,0	64,0	55	40	13,0	24,0	65	57	70	65	65	40
	1.OG	67,7	63,7	55	40	12,7	23,7	65	57	70	65	65	40
IP 1533 - Ysenburger Straße 5 Gebietsnutzung: WA													
N	EG	46,7	46,1	55	40	-	6,1	55	43	56	48	55	43
	1.OG	49,0	48,8	55	40	-	8,8	55	46	56	51	55	46
IP 1534 - Ysenburger Straße 6a Gebietsnutzung: WA													
N	EG	52,8	50,2	55	40	-	10,2	55	47	57	52	55	47
	1.OG	55,7	52,9	55	40	0,7	12,9	55	50	58	55	55	50
IP 1535 - Ysenburger Straße 7 Gebietsnutzung: WA													
N	EG	47,3	46,9	55	40	-	6,9	55	44	56	49	55	44
	1.OG	49,2	49,2	55	40	-	9,2	55	46	56	51	55	46
IP 1536 - Ysenburger Straße 10 Gebietsnutzung: WA													
N	EG	47,9	46,1	55	40	-	6,1	55	43	56	48	55	43
	1.OG	49,5	48,4	55	40	-	8,4	55	45	56	50	55	45
IP 1537 - Ysenburger Straße 11 Gebietsnutzung: WA													
N	EG	47,8	47,7	55	40	-	7,7	55	45	56	50	55	45
	1.OG	49,2	49,3	55	40	-	9,3	55	46	56	51	55	46
IP 1538 - Ysenburger Straße 13 Gebietsnutzung: WA													
N	EG	46,0	45,9	55	40	-	5,9	55	43	56	48	55	43
	1.OG	48,8	49,2	55	40	-	9,2	55	46	56	51	55	46
IP 1539 - Ysenburger Straße 15 Gebietsnutzung: WA													
N	EG	46,6	46,5	55	40	-	6,5	55	44	56	48	55	44

Ermittlung der Vorbelastung aus Verkehrslärm

Fass	Stockwerk	Lr. Verkehr		IRW (AVV)		dL (IRW)		IRW*		IRW* + Lr. Verkehr		Auslösewert	
		Tag	Nacht	Tag	Nacht	Tag	Nacht	Tag	Nacht	Tag	Nacht	Tag	Nacht
		dB(A)		dB(A)		dB(A)		dB(A)		dB(a)		dB(A)	
IP 1540 - Ysenburger Straße 17 Gebietsnutzung: WA													
W	EG	45,6	45,6	55	40	-	5,6	55	43	55	48	55	43
IP 1541 - Ysenburger Straße 18 Gebietsnutzung: WA													
N	EG	48,8	48,8	55	40	-	8,8	55	46	56	51	55	46
	1.OG	49,5	49,7	55	40	-	9,7	55	47	56	52	55	47
IP 1542 - Ysenburger Straße 20 Gebietsnutzung: WA													
N	EG	44,0	42,8	55	40	-	2,8	55	40	55	45	55	40
	1.OG	48,0	48,1	55	40	-	8,1	55	45	56	50	55	45
IP 1543 - Ysenburger Straße 23 Gebietsnutzung: WA													
N	EG	47,5	47,8	55	40	-	7,8	55	45	56	50	55	45
	1.OG	48,5	49,0	55	40	-	9,0	55	46	56	51	55	46
IP 1544 - Ysenburger Straße 24 Gebietsnutzung: WA													
N	EG	47,4	47,6	55	40	-	7,6	55	45	56	50	55	45
	1.OG	48,8	49,2	55	40	-	9,2	55	46	56	51	55	46
IP 1546 - Ysenburger Straße 26 Gebietsnutzung: WA													
N	EG	47,1	47,2	55	40	-	7,2	55	44	56	49	55	44
	1.OG	48,6	49,0	55	40	-	9,0	55	46	56	51	55	46
IP 1547 - Zeisigweg 2 Gebietsnutzung: WA													
NW	EG	44,5	43,9	55	40	-	3,9	55	41	55	46	55	41
	1.OG	46,1	46,0	55	40	-	6,0	55	43	56	48	55	43
IP 1548 - Zeisigweg 4 Gebietsnutzung: WA													
NW	EG	44,8	44,2	55	40	-	4,2	55	41	55	46	55	41
	1.OG	46,3	46,2	55	40	-	6,2	55	43	56	48	55	43
IP 1549 - Zeisigweg 6 Gebietsnutzung: WA													
NW	EG	44,9	44,4	55	40	-	4,4	55	41	55	46	55	41
IP 1550 - Zeisigweg 8 Gebietsnutzung: WA													
NO	EG	45,8	45,6	55	40	-	5,6	55	43	55	48	55	43
	1.OG	46,6	46,5	55	40	-	6,5	55	44	56	48	55	44

Ermittlung der Vorbelastung aus Verkehrslärm

Fass	Stockwerk	Lr. Verkehr		IRW (AVV)		dL (IRW)		IRW*		IRW* + Lr. Verkehr		Auslösewert	
		Tag	Nacht	Tag	Nacht	Tag	Nacht	Tag	Nacht	Tag	Nacht	Tag	Nacht
		dB(A)		dB(A)		dB(A)		dB(A)		dB(a)		dB(A)	
IP 1551 - Ziegelei 7 Gebietsnutzung: WA													
NW	EG	46.3	45.0	55	40	-	5.0	55	42	56	47	55	42
	1.OG	47.6	46.4	55	40	-	6.4	55	43	56	48	55	43
IP 1552 - Ziegelei 13 Gebietsnutzung: WA													
NW	EG	45.2	43.7	55	40	-	3.7	55	41	55	46	55	41
IP 1553 - Ziegelei 19 Gebietsnutzung: WA													
NW	EG	44.7	43.4	55	40	-	3.4	55	40	55	45	55	40
	1.OG	45.5	44.6	55	40	-	4.6	55	42	55	47	55	42
IP 1554 - Ziegelei 21 Gebietsnutzung: WA													
NW	EG	45.5	45.0	55	40	-	5.0	55	42	55	47	55	42
	1.OG	46.7	46.3	55	40	-	6.3	55	43	56	48	55	43
IP 1555 - Ziegelei 23 Gebietsnutzung: WA													
NO	EG	44.6	43.9	55	40	-	3.9	55	41	55	46	55	41
	1.OG	46.2	45.8	55	40	-	5.8	55	43	56	48	55	43
IP 1556 - Ziegelei 11 Gebietsnutzung: WA													
NW	EG	45.0	43.8	55	40	-	3.8	55	41	55	46	55	41
IP 1557 - Ziegelei 9 Gebietsnutzung: WA													
NW	EG	44.9	43.7	55	40	-	3.7	55	41	55	46	55	41
IP 1559 - Ziegelei 10 Gebietsnutzung: WA													
NW	EG	44.4	43.3	55	40	-	3.3	55	40	55	45	55	40
IP 1560 - Ziegelei 14 Gebietsnutzung: WA													
NW	EG	44.8	43.7	55	40	-	3.7	55	41	55	46	55	41
IP 1561 - Ziegelei 18 Gebietsnutzung: WA													
NW	EG	44.4	43.5	55	40	-	3.5	55	41	55	45	55	41
IP 1562 - Ziegelei 20 Gebietsnutzung: WA													
NW	EG	44.0	42.7	55	40	-	2.7	55	40	55	45	55	40
IP 1563 - Ziegelei 22 Gebietsnutzung: WA													
NW	EG	44.5	43.5	55	40	-	3.5	55	41	55	45	55	41

Ermittlung der Vorbelastung aus Verkehrslärm

Fass	Stockwerk	Lr. Verkehr		IRW (AVV)		dL (IRW)		IRW*		IRW* + Lr. Verkehr		Auslösewert	
		Tag	Nacht	Tag	Nacht	Tag	Nacht	Tag	Nacht	Tag	Nacht	Tag	Nacht
		dB(A)		dB(A)		dB(A)		dB(A)		dB(a)		dB(A)	
IP 1564 - Ziegelei 26													
Gebietsnutzung: WA													
NW	EG	43.4	42.2	55	40	-	2.2	55	40	55	44	55	40
IP 1565 - Ziegelei 28													
Gebietsnutzung: WA													
NW	EG	42.8	42.3	55	40	-	2.3	55	40	55	44	55	40
IP 1567 - Siedlung 2													
Gebietsnutzung: WA													
NO	EG	43.5	43.1	55	40	-	3.1	55	40	55	45	55	40
IP 1573 - Am Hang 2a													
Gebietsnutzung: WA													
N	EG	42.2	42.7	55	40	-	2.7	55	40	55	45	55	40
	1.OG	43.8	44.5	55	40	-	4.5	55	42	55	46	55	42
IP 1574 - Grüner Weg 14													
Gebietsnutzung: WA													
N	EG	42,5	42,5	55	40	-	2,5	55	40	55	44	55	40
	1.OG	44,7	45,2	55	40	-	5,2	55	42	55	47	55	42
IP 1575 - Grüner Weg 16													
Gebietsnutzung: WA													
N	EG	42,4	42,7	55	40	-	2,7	55	40	55	45	55	40
	1.OG	44,7	45,4	55	40	-	5,4	55	42	55	47	55	42
IP 1576 - Grüner Weg 17													
Gebietsnutzung: WA													
N	1.OG	45,7	46,5	55	40	-	6,5	55	44	55	48	55	44
IP 1579 - Grüner Weg 10													
Gebietsnutzung: WA													
N	EG	41,9	42,1	55	40	-	2,1	55	40	55	44	55	40
	1.OG	43,8	44,3	55	40	-	4,3	55	41	55	46	55	41
IP 1580 - Grüner Weg 9-11													
Gebietsnutzung: WA													
N	EG	44,3	44,7	55	40	-	4,7	55	42	55	47	55	42
	1.OG	46,1	46,8	55	40	-	6,8	55	44	56	49	55	44
	2.OG	47,6	48,5	55	40	-	8,5	55	46	56	50	55	46
IP 1581 - Grüner Weg 13a													
Gebietsnutzung: WA													
N	EG	43,7	44,1	55	40	-	4,1	55	41	55	46	55	41
IP 1582 - Grüner Weg 7													
Gebietsnutzung: WA													
N	EG	44,1	44,5	55	40	-	4,5	55	42	55	46	55	42
	1.OG	45,8	46,4	55	40	-	6,4	55	43	55	48	55	43

Ermittlung der Vorbelastung aus Verkehrslärm

Fass	Stockwerk	Lr. Verkehr		IRW (AVV)		dL (IRW)		IRW*		IRW* + Lr. Verkehr		Auslösewert	
		Tag	Nacht	Tag	Nacht	Tag	Nacht	Tag	Nacht	Tag	Nacht	Tag	Nacht
		dB(A)		dB(A)		dB(A)		dB(A)		dB(a)		dB(A)	
IP 1583 - Grüner Weg 5 Gebietsnutzung: WA													
N	EG	44,1	44,5	55	40	-	4,5	55	42	55	46	55	42
	1.OG	45,9	46,6	55	40	-	6,6	55	44	56	49	55	44
IP 1584 - Jahnstraße 13 Gebietsnutzung: WA													
N	EG	43,7	43,4	55	40	-	3,4	55	40	55	45	55	40
IP 1585 - Kleinbahnstraße 4 Gebietsnutzung: WA													
N	EG	44,3	44,0	55	40	-	4,0	55	41	55	46	55	41
	1.OG	46,7	46,9	55	40	-	6,9	55	44	56	49	55	44
IP 1586 - Kleinbahnstraße 10 Gebietsnutzung: MI													
N	EG	46,6	47,5	60	45	-	2,5	60	45	60	49	60	45
	1.OG	47,9	48,8	60	45	-	3,8	60	46	60	51	60	46
IP 1587 - Willi-Jamann-Straße 10 Gebietsnutzung: WA													
N	EG	43,8	44,0	55	40	-	4,0	55	41	55	46	55	41
IP 1588 - Gelnhäuser Straße 21 Gebietsnutzung: MI													
N	EG	52,0	49,2	60	45	-	4,2	60	46	61	51	60	46
IP 1589 - Wingertstraße 3 Gebietsnutzung: WA													
NW	EG	46,6	45,7	55	40	-	5,7	55	43	56	48	55	43
	1.OG	48,3	47,1	55	40	-	7,1	55	44	56	49	55	44
IP 1590 - Wingertstraße 1 Gebietsnutzung: WA													
NW	EG	49,4	47,4	55	40	-	7,4	55	44	56	49	55	44
	1.OG	49,8	48,1	55	40	-	8,1	55	45	56	50	55	45
IP 1591 - 71 Gebietsnutzung: WA													
NW	EG	49,4	47,3	55	40	-	7,3	55	44	56	49	55	44
	1.OG	49,9	48,1	55	40	-	8,1	55	45	56	50	55	45
IP 1592 - Hanauer Landstraße 69 Gebietsnutzung: WA													
NW	EG	49,5	47,3	55	40	-	7,3	55	44	56	49	55	44
	1.OG	50,0	48,2	55	40	-	8,2	55	45	56	50	55	45
IP 1593 - Hanauer Landstraße 65 Gebietsnutzung: WA													
NO	EG	48,3	45,8	55	40	-	5,8	55	43	56	48	55	43

Ermittlung der Vorbelastung aus Verkehrslärm

Fass	Stockwerk	Lr. Verkehr		IRW (AVV)		dL (IRW)		IRW*		IRW* + Lr. Verkehr		Auslösewert	
		Tag	Nacht	Tag	Nacht	Tag	Nacht	Tag	Nacht	Tag	Nacht	Tag	Nacht
		dB(A)		dB(A)		dB(A)		dB(A)		dB(a)		dB(A)	
IP 1594 - Hanauer Landstraße 63 Gebietsnutzung: WA													
NW	EG	52,5	49,4	55	40	-	9,4	55	46	57	51	55	46
	1.OG	53,1	50,2	55	40	-	10,2	55	47	57	52	55	47
IP 1595 - Hanauer Landstraße 59 Gebietsnutzung: WA													
NW	EG	59,0	55,2	55	40	4,0	15,2	56	52	61	57	56	52
	1.OG	59,8	56,0	55	40	4,8	16,0	57	53	62	58	57	53
IP 1596 - Hanauer Landstraße 57 Gebietsnutzung: WA													
NW	EG	63,4	59,3	55	40	8,4	19,3	60	56	65	61	60	40
	1.OG	63,5	59,5	55	40	8,5	19,5	61	57	65	61	61	40
IP 1597 - Hanauer Landstraße 56 Gebietsnutzung: MI													
NW	EG	51,9	48,7	60	45	-	3,7	60	46	61	51	60	46
	1.OG	53,1	50,2	60	45	-	5,2	60	47	61	52	60	47
IP 1598 - Hanauer Landstraße 71 Gebietsnutzung: WA													
NO	EG	44,3	42,2	55	40	-	2,2	55	40	55	44	55	40
IP 1599 - DEHE05970000HzZc Gebietsnutzung: MI													
O	EG	45,4	44,9	60	45	-	-	60	45	60	48	60	45
IP 1600 - Hintergasse 9 Gebietsnutzung: MI													
O	EG	45,3	44,7	60	45	-	-	60	45	60	48	60	45
	1.OG	46,1	45,6	60	45	-	0,6	60	45	60	48	60	45
IP 1601 - Hintergasse 5 Gebietsnutzung: MI													
O	EG	44,9	44,6	60	45	-	-	60	45	60	48	60	45
	1.OG	45,7	45,5	60	45	-	0,5	60	45	60	48	60	45
IP 1602 - Hintergasse 7 Gebietsnutzung: MI													
N	EG	44,1	44,0	60	45	-	-	60	45	60	48	60	45
	1.OG	46,6	46,3	60	45	-	1,3	60	45	60	49	60	45
IP 1603 - Hintergasse 1 Gebietsnutzung: MI													
O	EG	44,2	43,9	60	45	-	-	60	45	60	47	60	45
	1.OG	46,4	46,0	60	45	-	1,0	60	45	60	49	60	45

Ermittlung der Vorbelastung aus Verkehrslärm

Fass	Stockwerk	Lr. Verkehr		IRW (AVV)		dL (IRW)		IRW*		IRW* + Lr. Verkehr		Auslösewert	
		Tag	Nacht	Tag	Nacht	Tag	Nacht	Tag	Nacht	Tag	Nacht	Tag	Nacht
		dB(A)		dB(A)		dB(A)		dB(A)		dB(a)		dB(A)	
IP 1605 - DEHE05970000HzXd Gebietsnutzung: WA													
O	EG	44.0	44.3	55	40	-	4.3	55	41	55	46	55	41
IP 1606 - Am Lindenbrunnen 27 Gebietsnutzung: WA													
O	EG	44.9	44.8	55	40	-	4.8	55	42	55	47	55	42
	1.OG	46.9	46.8	55	40	-	6.8	55	44	56	49	55	44
IP 1607 - Am Lindenbrunnen 17 Gebietsnutzung: MI													
N	EG	44.2	43.3	60	45	-	-	60	45	60	47	60	45
	1.OG	45.8	45.2	60	45	-	0.2	60	45	60	48	60	45
IP 1608 - 13 Gebietsnutzung: MI													
O	EG	45.1	43.8	60	45	-	-	60	45	60	47	60	45
	1.OG	47.0	45.5	60	45	-	0.5	60	45	60	48	60	45
IP 1609 - Am Lindenbrunnen 9 Gebietsnutzung: MI													
O	EG	44.0	43.5	60	45	-	-	60	45	60	47	60	45
IP 1610 - Erbsegasse 15 Gebietsnutzung: MI													
W	EG	44.5	44.1	60	45	-	-	60	45	60	48	60	45
IP 1611 - Am Lindenbrunnen 8 Gebietsnutzung: WA													
W	EG	43.4	42.8	55	40	-	2.8	55	40	55	45	55	40
	1.OG	44.9	44.9	55	40	-	4.9	55	42	55	47	55	42
IP 1612 - DEHE05970000HAfq Gebietsnutzung: WA													
N	EG	46.0	45.0	55	40	-	5.0	55	42	56	47	55	42
	1.OG	47.7	46.8	55	40	-	6.8	55	44	56	49	55	44
IP 1613 - DEHE05970000HAfp Gebietsnutzung: WA													
NO	EG	46.2	44.9	55	40	-	4.9	55	42	56	47	55	42
	1.OG	48.1	47.1	55	40	-	7.1	55	44	56	49	55	44
IP 1614 - Am Lindenbrunnen 10 Gebietsnutzung: WA													
N	EG	45.3	44.4	55	40	-	4.4	55	41	55	46	55	41
	1.OG	47.5	46.7	55	40	-	6.7	55	44	56	49	55	44
IP 1615 - Erbsegasse 20 Gebietsnutzung: WA													
S	EG	46.8	45.0	55	40	-	5.0	55	42	56	47	55	42

Ermittlung der Vorbelastung aus Verkehrslärm

Fass	Stockwerk	Lr. Verkehr		IRW (AVV)		dL (IRW)		IRW*		IRW* + Lr. Verkehr		Auslösewert	
		Tag	Nacht	Tag	Nacht	Tag	Nacht	Tag	Nacht	Tag	Nacht	Tag	Nacht
		dB(A)		dB(A)		dB(A)		dB(A)		dB(a)		dB(A)	
IP 1616 - DEHE0597000HAsR Gebietsnutzung: MI													
N	EG	46,5	45,3	60	45	-	0,3	60	45	60	48	60	45
	1.OG	47,3	46,6	60	45	-	1,6	60	45	60	49	60	45
IP 1617 - Am Lindenbrunnen 12 Gebietsnutzung: WA													
N	EG	46,1	45,2	55	40	-	5,2	55	42	56	47	55	42
	1.OG	47,1	46,6	55	40	-	6,6	55	44	56	49	55	44
IP 1619 - 29 Gebietsnutzung: WA													
N	EG	46,4	45,4	55	40	-	5,4	55	42	56	47	55	42
	1.OG	48,1	47,3	55	40	-	7,3	55	44	56	49	55	44
IP 1620 - Am Lindenbrunnen 14 Gebietsnutzung: WA													
N	EG	46,2	45,3	55	40	-	5,3	55	42	56	47	55	42
IP 1621 - Rhönstraße 5 Gebietsnutzung: WA													
O	EG	49,4	45,9	55	40	-	5,9	55	43	56	48	55	43
IP 1622 - DEHE059700013Y3o Gebietsnutzung: MI													
NW	1.OG	54,2	50,7	60	45	-	5,7	60	48	61	53	60	48
IP 1626 - Hanauer Landstraße 3 Gebietsnutzung: MI													
N	EG	65,7	61,7	60	45	5,7	16,7	63	57	68	63	63	45
	1.OG	65,7	61,6	60	45	5,7	16,6	63	57	68	63	63	45
IP 1627 - 13a Gebietsnutzung: WA													
N	EG	46,5	46,4	55	40	-	6,4	55	43	56	48	55	43
IP 1628 - Am Wolfsrain 8 Gebietsnutzung: WA													
N	EG	43,7	43,4	55	40	-	3,4	55	40	55	45	55	40
IP 1629 - Am Wolfsrain 10 Gebietsnutzung: WA													
N	EG	44,6	44,5	55	40	-	4,5	55	42	55	46	55	42
IP 1630 - Am Wolfsrain 18 Gebietsnutzung: WA													
N	EG	44,6	44,9	55	40	-	4,9	55	42	55	47	55	42
IP 1631 - Am Wolfsrain 11 Gebietsnutzung: WA													
N	EG	43,6	43,8	55	40	-	3,8	55	41	55	46	55	41

Ermittlung der Vorbelastung aus Verkehrslärm

Fass	Stockwerk	Lr. Verkehr		IRW (AVV)		dL (IRW)		IRW*		IRW* + Lr. Verkehr		Auslösewert	
		Tag	Nacht	Tag	Nacht	Tag	Nacht	Tag	Nacht	Tag	Nacht	Tag	Nacht
		dB(A)		dB(A)		dB(A)		dB(A)		dB(a)		dB(A)	
IP 1632 - Grüner Weg 6 Gebietsnutzung: WA													
N	EG	43,0	43,5	55	40	-	3,5	55	41	55	45	55	41
	1.OG	45,3	45,9	55	40	-	5,9	55	43	55	48	55	43
IP 1633 - Grüner Weg 10a Gebietsnutzung: WA													
N	EG	42,7	42,8	55	40	-	2,8	55	40	55	45	55	40
	1.OG	44,0	44,3	55	40	-	4,3	55	41	55	46	55	41
IP 1634 - Am Hang 5 Gebietsnutzung: WA													
O	EG	40,4	40,5	55	40	-	0,5	55	40	55	43	55	40
IP 1635 - Im Nassen Stück 2 Gebietsnutzung: WA													
N	EG	42,6	43,0	55	40	-	3,0	55	40	55	45	55	40
IP 1643 - Gelnhäuser Straße 15, A Gebietsnutzung: WA													
N	EG	43,7	43,7	55	40	-	3,7	55	41	55	46	55	41
IP 1644 - Gelnhäuser Straße 24 Gebietsnutzung: MI													
SW	EG	50,8	47,5	60	45	-	2,5	60	45	60	49	60	45
	1.OG	51,7	48,5	60	45	-	3,5	60	46	61	50	60	46
IP 1645 - Gelnhäuser Straße 20 Gebietsnutzung: MI													
SW	EG	46,3	44,3	60	45	-	-	60	45	60	48	60	45
	1.OG	47,4	45,6	60	45	-	0,6	60	45	60	48	60	45
	2.OG	48,2	46,6	60	45	-	1,6	60	45	60	49	60	45
	3.OG	48,8	47,4	60	45	-	2,4	60	45	60	49	60	45
IP 1646 - Gelnhäuser Straße 33 Gebietsnutzung: MI													
N	EG	68,4	64,3	60	45	8,4	19,3	65	57	70	65	65	45
	1.OG	68,2	64,1	60	45	8,2	19,1	65	57	70	65	65	45
IP 1647 - Gelnhäuser Straße 31 Gebietsnutzung: MI													
N	EG	68,3	64,2	60	45	8,3	19,2	65	57	70	65	65	45
	1.OG	68,1	64,0	60	45	8,1	19,0	65	57	70	65	65	45
IP 1648 - Gelnhäuser Straße 27 Gebietsnutzung: MI													
N	EG	66,3	62,2	60	45	6,3	17,2	63	57	68	63	63	45
	1.OG	66,1	62,1	60	45	6,1	17,1	63	57	68	63	63	45
	2.OG	65,8	61,9	60	45	5,8	16,9	63	57	68	63	63	45

Ermittlung der Vorbelastung aus Verkehrslärm

Fass	Stockwerk	Lr. Verkehr		IRW (AVV)		dL (IRW)		IRW*		IRW* + Lr. Verkehr		Auslösewert	
		Tag	Nacht	Tag	Nacht	Tag	Nacht	Tag	Nacht	Tag	Nacht	Tag	Nacht
		dB(A)		dB(A)		dB(A)		dB(A)		dB(a)		dB(A)	
IP 1649 - 25 Gebietsnutzung: MI													
N	EG	61.0	57.0	60	45	1.0	12.0	60	54	64	59	60	54
	1.OG	61.5	57.7	60	45	1.5	12.7	60	55	64	60	60	55
IP 1651 - DEHE05970000HbK1 Gebietsnutzung: MI													
N	1.OG	57.3	53.8	60	45	-	8.8	60	51	62	56	60	51
IP 1654 - Sandweg 12 Gebietsnutzung: WA													
W	EG	42.7	41.7	55	40	-	1.7	55	40	55	44	55	40
	1.OG	46.8	45.9	55	40	-	5.9	55	43	56	48	55	43
IP 1655 - Sandweg 24 Gebietsnutzung: WA													
W	EG	45.8	44.9	55	40	-	4.9	55	42	55	47	55	42
IP 1656 - Hanauer Landstraße 18a Gebietsnutzung: MI													
SO	EG	64.8	60.8	60	45	4.8	15.8	62	57	67	62	62	45
IP 1657 - DEHE05970000PaDB Gebietsnutzung: WA													
O	EG	50.0	46.8	55	40	-	6.8	55	44	56	49	55	44
IP 1658 - Hanauer Landstraße 35 Gebietsnutzung: MI													
N	EG	68.8	64.7	60	45	8.8	19.7	66	57	71	65	60	45
	1.OG	68.4	64.4	60	45	8.4	19.4	65	57	70	65	65	45
IP 1659 - Heegstraße 18 Gebietsnutzung: MI													
NW	EG	49.0	48.9	60	45	-	3.9	60	46	60	51	60	46
	1.OG	50.8	51.1	60	45	-	6.1	60	48	60	53	60	48
IP 1660 - Ringstraße 11 Gebietsnutzung: WA													
NW	EG	44.3	44.5	55	40	-	4.5	55	42	55	46	55	42
IP 1661 - Ringstraße 9 Gebietsnutzung: WA													
NW	EG	42.8	43.0	55	40	-	3.0	55	40	55	45	55	40
IP 1662 - Wingertstraße 17 Gebietsnutzung: WA													
NO	EG	41.5	40.3	55	40	-	0.3	55	40	55	43	55	40
IP 1663 - DEHE05970000HABw Gebietsnutzung: WA													
NO	EG	41.3	40.9	55	40	-	0.9	55	40	55	43	55	40

Ermittlung der Vorbelastung aus Verkehrslärm

Fass	Stockwerk	Lr. Verkehr		IRW (AVV)		dL (IRW)		IRW*		IRW* + Lr. Verkehr		Auslösewert	
		Tag	Nacht	Tag	Nacht	Tag	Nacht	Tag	Nacht	Tag	Nacht	Tag	Nacht
		dB(A)		dB(A)		dB(A)		dB(A)		dB(a)		dB(A)	
IP 1664 - DEHE05970000HB7K Gebietsnutzung: WA													
NO	EG	42,6	42,2	55	40	-	2,2	55	40	55	44	55	40
IP 1665 - Ziegelei 17 Gebietsnutzung: WA													
NW	EG	45,2	43,8	55	40	-	3,8	55	41	55	46	55	41
IP 1667 - Rhönstraße 13 Gebietsnutzung: WA													
NO	EG	48,3	45,3	55	40	-	5,3	55	42	56	47	55	42
IP 1668 - Rhönstraße 15 Gebietsnutzung: WA													
NW	EG	45,8	43,9	55	40	-	3,9	55	41	55	46	55	41
IP 1669 - DEHE05970000HAqI Gebietsnutzung: WA													
NO	EG	47,7	45,0	55	40	-	5,0	55	42	56	47	55	42
IP 1671 - Klosterstraße 15 Gebietsnutzung: WA													
N	EG	43,2	42,7	55	40	-	2,7	55	40	55	45	55	40
	1.OG	46,0	45,6	55	40	-	5,6	55	43	56	48	55	43
IP 1672 - Klosterstraße 4 Gebietsnutzung: WA													
O	EG	42,8	42,8	55	40	-	2,8	55	40	55	45	55	40
	1.OG	45,4	45,7	55	40	-	5,7	55	43	55	48	55	43
IP 1673 - Klosterstraße 4a Gebietsnutzung: WA													
N	EG	46,5	45,6	55	40	-	5,6	55	43	56	48	55	43
IP 1675 - Am Lindenbrunnen 5 Gebietsnutzung: WA													
N	EG	48,2	45,6	55	40	-	5,6	55	43	56	48	55	43
IP 1676 - Am Lindenbrunnen 7 Gebietsnutzung: MI													
N	EG	43,7	42,7	60	45	-	-	60	45	60	47	60	45
	1.OG	46,4	45,1	60	45	-	0,1	60	45	60	48	60	45
IP 1677 - 13a Gebietsnutzung: MI													
N	EG	46,3	44,3	60	45	-	-	60	45	60	48	60	45
	1.OG	48,8	46,7	60	45	-	1,7	60	45	60	49	60	45

Ermittlung der Vorbelastung aus Verkehrslärm

Fass	Stockwerk	Lr. Verkehr		IRW (AVV)		dL (IRW)		IRW*		IRW* + Lr. Verkehr		Auslösewert	
		Tag	Nacht	Tag	Nacht	Tag	Nacht	Tag	Nacht	Tag	Nacht	Tag	Nacht
		dB(A)		dB(A)		dB(A)		dB(A)		dB(a)		dB(A)	
IP 1678 - Oberdorfstraße 11 Gebietsnutzung: WA													
O	EG	52,7	49,4	55	40	-	9,4	55	46	57	51	55	46
	1.OG	55,1	51,8	55	40	0,1	11,8	55	49	58	54	55	49
IP 1679 - Hanauer Landstraße 48 Gebietsnutzung: MI													
NW	EG	54,7	51,1	60	45	-	6,1	60	48	61	53	60	48
	1.OG	52,8	50,2	60	45	-	5,2	60	47	61	52	60	47
IP 1680 - Erbsegasse 4 Gebietsnutzung: WA													
N	EG	49,1	46,2	55	40	-	6,2	55	43	56	48	55	43
	1.OG	54,9	51,7	55	40	-	11,7	55	49	58	54	55	49
IP 1681 - Erbsegasse 3 Gebietsnutzung: MI													
N	EG	53,3	49,7	60	45	-	4,7	60	47	61	52	60	47
	1.OG	55,2	51,7	60	45	-	6,7	60	49	61	54	60	49
IP 1682 - 1 Gebietsnutzung: MI													
NO	EG	65,3	61,2	60	45	5,3	16,2	62	57	67	63	62	45
	1.OG	65,6	61,5	60	45	5,6	16,5	63	57	68	63	63	45
IP 1683 - Erbsegasse 7 Gebietsnutzung: MI													
N	EG	46,3	44,6	60	45	-	-	60	45	60	48	60	45
	1.OG	48,1	46,6	60	45	-	1,6	60	45	60	49	60	45
IP 1684 - Erbsegasse 9 Gebietsnutzung: MI													
N	EG	46,3	45,1	60	45	-	0,1	60	45	60	48	60	45
	1.OG	47,4	46,6	60	45	-	1,6	60	45	60	49	60	45
IP 1686 - Erbsegasse 16 Gebietsnutzung: WA													
N	EG	45,3	44,3	55	40	-	4,3	55	41	55	46	55	41
	1.OG	48,0	47,0	55	40	-	7,0	55	44	56	49	55	44
IP 1687 - DEHE05970000HAfd Gebietsnutzung: MI													
O	EG	47,7	45,2	60	45	-	0,2	60	45	60	48	60	45
IP 1688 - Erbsegasse 9a Gebietsnutzung: MI													
N	EG	47,3	45,3	60	45	-	0,3	60	45	60	48	60	45
	1.OG	50,0	48,1	60	45	-	3,1	60	45	60	50	60	45

Ermittlung der Vorbelastung aus Verkehrslärm

Fass	Stockwerk	Lr. Verkehr		IRW (AVV)		dL (IRW)		IRW*		IRW* + Lr. Verkehr		Auslösewert	
		Tag	Nacht	Tag	Nacht	Tag	Nacht	Tag	Nacht	Tag	Nacht	Tag	Nacht
		dB(A)		dB(A)		dB(A)		dB(A)		dB(a)		dB(A)	
IP 1689 - Erbsegasse 11a		Gebietsnutzung: MI											
N	EG	48,7	46,2	60	45	-	1,2	60	45	60	49	60	45
IP 1690 - Erbsegasse 13		Gebietsnutzung: MI											
N	EG	45,1	44,4	60	45	-	-	60	45	60	48	60	45
	1.OG	47,2	46,7	60	45	-	1,7	60	45	60	49	60	45
IP 1691 - Erbsegasse 18a		Gebietsnutzung: WA											
N	EG	46,7	45,5	55	40	-	5,5	55	43	56	47	55	43

Überprüfung auf Überschreitung der Auslösewerte
Bauphase 2

Spalte	Beschreibung
Fass	Untersuchte Gebäudefassade
Stock	Untersuchte Geschossebene
Auslösewert	Auslösewert, berechnet gemäß Vorgaben bzgl. Baulärm in der Planfeststellung
Lr, Bauphase 2	Beurteilungspegel Tag
Überschreitung Auslösewert	Überschreitung des Auslösewertes

Überprüfung auf Überschreitung der Auslösewerte
 Bauphase 2

Fass	Stockwerk	Auslösewert Tag dB(A)	Lr, Bauphase 2 Tag dB(A)	dLr Tag dB(A)	Überschreitung Auslösewert Tag ja / nein
IP 12 - Karlstraße 2 Gebietsnutzung: WA					
NW	EG	55,0	28,5	-	Nein
	1.OG	55,0	33,3	-	Nein
	2.OG	56,0	38,4	-	Nein
IP 13 - Hintergasse 2 Gebietsnutzung: WA					
O	EG	55,0	30,5	-	Nein
	1.OG	55,0	38,3	-	Nein
IP 14 - Graf-Gustav-Weg 2 Gebietsnutzung: WA					
N	EG	55,0	31,8	-	Nein
	1.OG	55,0	37,2	-	Nein
IP 15 - Mühlrainstraße 2 Gebietsnutzung: WA					
W	EG	55,0	22,0	-	Nein
	1.OG	55,0	28,0	-	Nein
IP 16 - Unterdorfstraße 2 Gebietsnutzung: WA					
W	EG	55,0	32,5	-	Nein
	1.OG	55,0	35,8	-	Nein
IP 20 - Siedlung 3 Gebietsnutzung: WA					
NW	EG	55,0	33,1	-	Nein
	1.OG	55,0	33,5	-	Nein
IP 24 - Graf-Gustav-Weg 3 Gebietsnutzung: WA					
W	EG	55,0	33,3	-	Nein
	1.OG	55,0	36,8	-	Nein
IP 25 - Am Lindenbrunnen 4 Gebietsnutzung: MI					
N	EG	60,0	30,6	-	Nein
	1.OG	60,0	34,7	-	Nein
	2.OG	60,0	36,3	-	Nein
IP 43 - Paulstraße 7 Gebietsnutzung: WA					
NW	EG	55,0	33,2	-	Nein
	1.OG	55,0	35,8	-	Nein
IP 45 - Siedlung 7 Gebietsnutzung: WA					
NW	EG	55,0	32,4	-	Nein
	1.OG	55,0	33,1	-	Nein
IP 58 - Graf-Gustav-Weg 10 Gebietsnutzung: WA					
N	EG	55,0	40,7	-	Nein
	1.OG	56,0	41,3	-	Nein
	2.OG	59,0	41,6	-	Nein
IP 69 - Gräfin-Thekla-Weg 12 Gebietsnutzung: WA					
N	EG	55,0	38,3	-	Nein
	1.OG	57,0	38,7	-	Nein
IP 72 - Gräfin-Thekla-Weg 13 Gebietsnutzung: WA					
N	EG	55,0	40,5	-	Nein
	1.OG	56,0	40,8	-	Nein
IP 74 - Gräfin-Thekla-Weg 13a Gebietsnutzung: WA					
N	EG	55,0	38,9	-	Nein
	1.OG	55,0	39,6	-	Nein
	2.OG	58,0	42,6	-	Nein

Überprüfung auf Überschreitung der Auslösewerte
 Bauphase 2

Fass	Stockwerk	Auslösewert Tag dB(A)	Lr, Bauphase 2 Tag dB(A)	dLr Tag dB(A)	Überschreitung Auslösewert Tag ja / nein
IP 75 - Gräfin-Thekla-Weg 13b Gebietsnutzung: WA					
N	EG	55,0	40,3	-	Nein
	1.OG	57,0	40,6	-	Nein
	2.OG	59,0	40,9	-	Nein
IP 78 - Am Lindenbrunnen 14 Gebietsnutzung: WA					
N	EG	55,0	34,0	-	Nein
	1.OG	55,0	38,8	-	Nein
IP 82 - Am Lindenbrunnen 16 Gebietsnutzung: WA					
N	EG	55,0	31,8	-	Nein
	1.OG	55,0	35,2	-	Nein
	2.OG	55,0	37,8	-	Nein
	3.OG	55,0	38,1	-	Nein
IP 83 - Rhönstraße 16 Gebietsnutzung: WA					
N	EG	55,0	0,0	-	Nein
	1.OG	55,0	32,9	-	Nein
IP 84 - Am Heiligenstock 16 Gebietsnutzung: WA					
W	EG	55,0	21,1	-	Nein
	1.OG	55,0	18,6	-	Nein
IP 92 - Am Heiligenstock 18 Gebietsnutzung: WA					
N	EG	55,0	28,7	-	Nein
	1.OG	55,0	33,5	-	Nein
IP 99 - Am Lindenbrunnen 21 Gebietsnutzung: MI					
N	EG	60,0	30,2	-	Nein
	1.OG	60,0	34,5	-	Nein
IP 101 - Wiesenbornstraße 22 Gebietsnutzung: WA					
N	EG	55,0	38,0	-	Nein
IP 103 - Am Heiligenstock 24 Gebietsnutzung: WA					
N	EG	55,0	28,9	-	Nein
	1.OG	55,0	34,4	-	Nein
IP 105 - Am Lindenbrunnen 25 Gebietsnutzung: WA					
N	EG	55,0	35,3	-	Nein
	1.OG	55,0	37,1	-	Nein
IP 109 - Am Lindenbrunnen 27 Gebietsnutzung: WA					
N	1.OG	55,0	34,4	-	Nein
IP 112 - Oberdorfstraße 28 Gebietsnutzung: WA					
N	1.OG	55,0	37,1	-	Nein
IP 133 - Hanauer Landstraße 56 Gebietsnutzung: MI					
NW	EG	60,0	32,3	-	Nein
	1.OG	60,0	36,1	-	Nein
IP 222 - Am Heiligenstock 1 Gebietsnutzung: WA					
N	EG	55,0	31,6	-	Nein
	1.OG	55,0	33,5	-	Nein
IP 224 - Am Heiligenstock 3 Gebietsnutzung: WA					
N	EG	55,0	15,0	-	Nein
	1.OG	55,0	17,5	-	Nein

Überprüfung auf Überschreitung der Auslösewerte
 Bauphase 2

Fass	Stockwerk	Auslösewert Tag dB(A)	Lr, Bauphase 2 Tag dB(A)	dLr Tag dB(A)	Überschreitung Auslösewert Tag ja / nein
IP 225 - Am Heiligenstock 4 Gebietsnutzung: WA					
N	EG	55,0	25,7	-	Nein
	1.OG	55,0	30,2	-	Nein
	2.OG	55,0	33,7	-	Nein
IP 226 - Am Heiligenstock 5 Gebietsnutzung: WA					
W	EG	55,0	25,9	-	Nein
IP 227 - Am Heiligenstock 6 Gebietsnutzung: WA					
N	EG	55,0	23,6	-	Nein
	1.OG	55,0	29,4	-	Nein
	2.OG	55,0	33,9	-	Nein
IP 228 - Am Heiligenstock 8 Gebietsnutzung: WA					
N	EG	55,0	33,2	-	Nein
	1.OG	55,0	34,0	-	Nein
IP 229 - Am Heiligenstock 10 Gebietsnutzung: WA					
N	EG	55,0	34,6	-	Nein
	1.OG	55,0	35,6	-	Nein
	2.OG	55,0	34,5	-	Nein
IP 230 - Am Heiligenstock 11 Gebietsnutzung: WA					
N	EG	55,0	0,0	-	Nein
	1.OG	55,0	34,0	-	Nein
IP 231 - Am Heiligenstock 12 Gebietsnutzung: WA					
N	EG	55,0	33,8	-	Nein
	1.OG	55,0	35,4	-	Nein
IP 232 - Am Heiligenstock 13 Gebietsnutzung: WA					
N	EG	55,0	0,0	-	Nein
	1.OG	55,0	33,6	-	Nein
IP 233 - Am Heiligenstock 14 Gebietsnutzung: WA					
N	EG	55,0	32,1	-	Nein
	1.OG	55,0	34,0	-	Nein
IP 234 - Am Heiligenstock 15 Gebietsnutzung: WA					
N	EG	55,0	28,8	-	Nein
	1.OG	55,0	33,0	-	Nein
IP 235 - Am Heiligenstock 20 Gebietsnutzung: WA					
N	EG	55,0	34,9	-	Nein
	1.OG	55,0	35,3	-	Nein
IP 236 - Am Heiligenstock 22 Gebietsnutzung: WA					
N	EG	55,0	31,1	-	Nein
	1.OG	55,0	33,9	-	Nein
IP 237 - Am Heiligenstock 24 Gebietsnutzung: WA					
N	EG	55,0	32,9	-	Nein
	1.OG	55,0	35,3	-	Nein
IP 239 - Am Lindenbrunnen 2 Gebietsnutzung: MI					
N	EG	60,0	30,3	-	Nein
	1.OG	60,0	35,4	-	Nein
	2.OG	60,0	36,0	-	Nein
IP 240 - Am Lindenbrunnen 3 Gebietsnutzung: WA					
W	EG	55,0	33,2	-	Nein
	1.OG	55,0	34,6	-	Nein

Überprüfung auf Überschreitung der Auslösewerte
 Bauphase 2

Fass	Stockwerk	Auslösewert Tag dB(A)	Lr, Bauphase 2 Tag dB(A)	dLr Tag dB(A)	Überschreitung Auslösewert Tag ja / nein
IP 241 - Am Lindenbrunnen 18 Gebietsnutzung: WA					
N	EG	55,0	38,5	-	Nein
	1.OG	55,0	39,2	-	Nein
IP 242 - Am Lindenbrunnen 20 Gebietsnutzung: WA					
N	EG	55,0	37,4	-	Nein
	1.OG	55,0	38,0	-	Nein
IP 243 - Am Lindenbrunnen 23 Gebietsnutzung: WA					
N	EG	55,0	34,8	-	Nein
	1.OG	55,0	37,4	-	Nein
IP 244 - Am Lindenbrunnen 25 Gebietsnutzung: WA					
N	EG	55,0	36,3	-	Nein
	1.OG	55,0	37,3	-	Nein
IP 245 - Am Lindenbrunnen 27 Gebietsnutzung: WA					
W	EG	55,0	31,2	-	Nein
IP 246 - Am Lindenbrunnen 29 Gebietsnutzung: WA					
W	1.OG	55,0	21,8	-	Nein
IP 247 - Am Lindenbrunnen 31 Gebietsnutzung: WA					
NO	EG	55,0	32,0	-	Nein
	1.OG	55,0	32,9	-	Nein
IP 251 - Am Viadukt 11a Gebietsnutzung: WA					
NW	EG	55,0	25,6	-	Nein
	1.OG	55,0	29,0	-	Nein
IP 254 - Borngäßchen 3 Gebietsnutzung: WA					
N	EG	55,0	31,0	-	Nein
IP 255 - Borngäßchen 5 Gebietsnutzung: WA					
N	EG	55,0	35,1	-	Nein
	1.OG	55,0	39,0	-	Nein
IP 256 - Borngäßchen 6 Gebietsnutzung: WA					
N	EG	55,0	36,4	-	Nein
IP 257 - Borngäßchen 8 Gebietsnutzung: WA					
N	EG	55,0	39,2	-	Nein
	1.OG	55,0	39,7	-	Nein
IP 258 - Borngäßchen 9 Gebietsnutzung: WA					
N	EG	55,0	37,4	-	Nein
	1.OG	55,0	39,4	-	Nein
IP 259 - Borngäßchen 10 Gebietsnutzung: WA					
N	EG	55,0	39,0	-	Nein
IP 260 - Borngäßchen 14 Gebietsnutzung: WA					
N	EG	55,0	39,8	-	Nein
	1.OG	55,0	42,1	-	Nein
	2.OG	55,0	40,5	-	Nein
IP 266 - Wiesenbornstraße 32(1) Gebietsnutzung: WA					
W	EG	55,0	20,0	-	Nein
	1.OG	55,0	23,5	-	Nein

Überprüfung auf Überschreitung der Auslösewerte
 Bauphase 2

Fass	Stockwerk	Auslösewert Tag dB(A)	Lr, Bauphase 2 Tag dB(A)	dLr Tag dB(A)	Überschreitung Auslösewert Tag ja / nein
IP 267 - Wiesenbornstraße 32(2) Gebietsnutzung: WA					
N	EG	55,0	35,4	-	Nein
	1.OG	55,0	38,5	-	Nein
IP 268 - Wiesenbornstraße 33 Gebietsnutzung: WA					
W	EG	55,0	29,5	-	Nein
	1.OG	55,0	37,2	-	Nein
IP 269 - Paulstraße 4(2) Gebietsnutzung: WA					
NW	EG	55,0	34,9	-	Nein
IP 270 - Oberdorfstraße 26(2) Gebietsnutzung: WA					
W	EG	55,0	31,9	-	Nein
	1.OG	55,0	31,8	-	Nein
IP 272 - Oberdorfstraße 30(2) Gebietsnutzung: WA					
N	EG	55,0	37,4	-	Nein
	1.OG	55,0	38,1	-	Nein
	2.OG	55,0	38,5	-	Nein
IP 273 - Unterdorfstraße 2(2) Gebietsnutzung: WA					
O	EG	55,0	28,5	-	Nein
	1.OG	55,0	36,2	-	Nein
IP 274 - Unterdorfstraße 2(3) Gebietsnutzung: WA					
N	EG	55,0	36,9	-	Nein
	1.OG	55,0	37,8	-	Nein
IP 275 - Borngäßchen 3(2) Gebietsnutzung: WA					
S	EG	55,0	30,1	-	Nein
IP 276 - Oberdorfstraße 22 Gebietsnutzung: WA					
NW	EG	55,0	35,3	-	Nein
	1.OG	55,0	35,5	-	Nein
IP 277 - Oberdorfstraße 24a(2) Gebietsnutzung: WA					
N	EG	55,0	36,9	-	Nein
IP 279 - Siedlung 12(2) Gebietsnutzung: WA					
NW	EG	55,0	31,9	-	Nein
	1.OG	55,0	32,7	-	Nein
IP 280 - Ringstraße 24 Gebietsnutzung: WA					
NO	EG	55,0	25,9	-	Nein
	1.OG	55,0	31,3	-	Nein
	2.OG	55,0	35,5	-	Nein
IP 281 - Miroldestraße 14 Gebietsnutzung: WA					
W	EG	55,0	30,1	-	Nein
	1.OG	55,0	32,4	-	Nein
IP 282 - Hanauer Landstraße 54 Gebietsnutzung: MI					
NW	EG	60,0	28,6	-	Nein
	1.OG	60,0	34,5	-	Nein
IP 283 - Erbsegasse 10(2) Gebietsnutzung: WA					
W	EG	55,0	27,2	-	Nein
	1.OG	55,0	36,8	-	Nein
IP 284 - Oberdorfstraße 13(2) Gebietsnutzung: WA					
S	EG	55,0	35,0	-	Nein

Überprüfung auf Überschreitung der Auslösewerte
 Bauphase 2

Fass	Stockwerk	Auslösewert Tag dB(A)	Lr, Bauphase 2 Tag dB(A)	dLr Tag dB(A)	Überschreitung Auslösewert Tag ja / nein
IP 285 - Mirolldstraße 20 Gebietsnutzung: WA					
N	1.OG	55,0	35,0	-	Nein
	2.OG	55,0	34,7	-	Nein
IP 286 - Am Lindenbrunnen 16 Gebietsnutzung: WA					
N	EG	55,0	21,8	-	Nein
IP 288 - Am Heiligenstock 3 Gebietsnutzung: WA					
N	EG	55,0	33,3	-	Nein
	1.OG	55,0	34,3	-	Nein
IP 289 - DEHE05970000HAXR Gebietsnutzung: WA					
N	1.OG	55,0	33,7	-	Nein
IP 290 - Hanauer Landstraße 53(2) Gebietsnutzung: WA					
SW	EG	59,0	17,3	-	Nein
	1.OG	59,0	19,4	-	Nein
IP 291 - Mirolldstraße 18 Gebietsnutzung: WA					
N	EG	55,0	29,5	-	Nein
	1.OG	55,0	33,6	-	Nein
	2.OG	55,0	35,0	-	Nein
IP 297 - Waschbachweg 1(2) Gebietsnutzung: WA					
N	EG	55,0	32,1	-	Nein
IP 301 - Am Lindenbrunnen 23(2) Gebietsnutzung: WA					
S	EG	55,0	27,1	-	Nein
	1.OG	55,0	30,5	-	Nein
IP 302 - Hintergasse 4(2) Gebietsnutzung: WA					
N	EG	55,0	28,8	-	Nein
	1.OG	55,0	35,3	-	Nein
IP 303 - Hintergasse 4(4) Gebietsnutzung: WA					
O	EG	55,0	29,7	-	Nein
IP 304 - Hintergasse 4(3) Gebietsnutzung: WA					
O	EG	55,0	31,4	-	Nein
IP 306 - Hintergasse 4(5) Gebietsnutzung: WA					
N	EG	55,0	30,7	-	Nein
IP 307 - Hintergasse 2(3) Gebietsnutzung: WA					
W	EG	55,0	18,1	-	Nein
	1.OG	55,0	24,5	-	Nein
IP 308 - Hintergasse 2(2) Gebietsnutzung: WA					
W	1.OG	55,0	25,9	-	Nein
IP 309 - Unterdorfstraße 11 Gebietsnutzung: WA					
O	EG	55,0	28,5	-	Nein
	1.OG	55,0	35,6	-	Nein
IP 310 - Unterdorfstraße 1(2) Gebietsnutzung: WA					
N	EG	55,0	33,7	-	Nein
	1.OG	55,0	37,3	-	Nein
IP 311 - Hintergasse 2(2) Gebietsnutzung: WA					
N	EG	55,0	0,0	-	Nein
	1.OG	55,0	36,2	-	Nein

Überprüfung auf Überschreitung der Auslösewerte
 Bauphase 2

Fass	Stockwerk	Auslösewert Tag dB(A)	Lr, Bauphase 2 Tag dB(A)	dLr Tag dB(A)	Überschreitung Auslösewert Tag ja / nein
IP 312 - Miroidstraße 3(2) Gebietsnutzung: WA					
N	EG	55,0	14,9	-	Nein
	1.OG	55,0	19,5	-	Nein
IP 326 - Erbsegeasse 6 Gebietsnutzung: WA					
N	EG	55,0	36,1	-	Nein
	1.OG	55,0	40,5	-	Nein
IP 327 - Erbsegeasse 8 Gebietsnutzung: WA					
N	EG	55,0	33,5	-	Nein
	1.OG	55,0	38,0	-	Nein
IP 328 - Erbsegeasse 11 Gebietsnutzung: MI					
N	EG	60,0	31,3	-	Nein
	1.OG	60,0	36,7	-	Nein
	2.OG	60,0	37,1	-	Nein
IP 341 - Graf-Gustav-Weg 5 Gebietsnutzung: WA					
W	EG	55,0	21,0	-	Nein
	1.OG	55,0	23,2	-	Nein
	2.OG	55,0	38,6	-	Nein
IP 342 - Graf-Gustav-Weg 7 Gebietsnutzung: WA					
N	EG	55,0	38,0	-	Nein
	1.OG	55,0	40,0	-	Nein
	2.OG	55,0	40,6	-	Nein
IP 343 - Graf-Gustav-Weg 9 Gebietsnutzung: WA					
W	EG	55,0	21,8	-	Nein
	1.OG	55,0	23,8	-	Nein
	2.OG	55,0	39,2	-	Nein
IP 344 - Graf-Gustav-Weg 11 Gebietsnutzung: WA					
N	EG	55,0	35,8	-	Nein
	1.OG	55,0	38,7	-	Nein
IP 345 - Gräfin-Thekla-Weg 1 Gebietsnutzung: WA					
W	EG	55,0	33,0	-	Nein
	1.OG	55,0	33,9	-	Nein
IP 346 - Gräfin-Thekla-Weg 4 Gebietsnutzung: WA					
N	1.OG	55,0	36,6	-	Nein
IP 347 - Gräfin-Thekla-Weg 5 Gebietsnutzung: WA					
N	EG	55,0	33,5	-	Nein
IP 348 - Gräfin-Thekla-Weg 6 Gebietsnutzung: WA					
N	EG	55,0	36,4	-	Nein
	1.OG	55,0	37,9	-	Nein
IP 349 - Gräfin-Thekla-Weg 7 Gebietsnutzung: WA					
W	EG	55,0	30,1	-	Nein
	1.OG	55,0	29,2	-	Nein
IP 350 - Gräfin-Thekla-Weg 9 Gebietsnutzung: WA					
N	EG	55,0	37,8	-	Nein
	1.OG	56,0	38,8	-	Nein
IP 351 - Hanauer Landstraße 37 Gebietsnutzung: MI					
N	EG	65,0	34,5	-	Nein
	1.OG	65,0	36,7	-	Nein
	2.OG	65,0	38,7	-	Nein

Überprüfung auf Überschreitung der Auslösewerte
 Bauphase 2

Fass	Stockwerk	Auslösewert Tag dB(A)	Lr, Bauphase 2 Tag dB(A)	dLr Tag dB(A)	Überschreitung Auslösewert Tag ja / nein
IP 352 - Hanauer Landstraße 39 Gebietsnutzung: MI					
N	EG	65,0	35,1	-	Nein
	1.OG	65,0	37,4	-	Nein
	2.OG	65,0	38,8	-	Nein
IP 353 - Hanauer Landstraße 40 Gebietsnutzung: MI					
N	EG	60,0	40,2	-	Nein
	1.OG	60,0	42,0	-	Nein
	2.OG	60,0	42,2	-	Nein
IP 354 - Alte Königsberger Straße 1 Gebietsnutzung: WA					
N	EG	55,0	0,0	-	Nein
	EG	60,0	39,3	-	Nein
	1.OG	60,0	39,6	-	Nein
	2.OG	60,0	39,8	-	Nein
IP 355 - Hanauer Landstraße 46 Gebietsnutzung: MI					
NW	EG	60,0	38,9	-	Nein
	1.OG	60,0	39,2	-	Nein
	2.OG	60,0	39,5	-	Nein
IP 356 - Hanauer Landstraße 49 Gebietsnutzung: MI					
NW	1.OG	65,0	36,2	-	Nein
	2.OG	65,0	37,6	-	Nein
IP 357 - Hanauer Landstraße 51 Gebietsnutzung: WA					
N	EG	65,0	35,0	-	Nein
	1.OG	65,0	36,6	-	Nein
	2.OG	64,0	37,3	-	Nein
	3.OG	63,0	37,4	-	Nein
IP 358 - Hanauer Landstraße 53 Gebietsnutzung: WA					
NW	EG	55,0	34,9	-	Nein
	1.OG	55,0	36,3	-	Nein
	2.OG	65,0	36,8	-	Nein
IP 359 - Waldstraße 15a Gebietsnutzung: WA					
W	EG	55,0	0,0	-	Nein
NW	EG	55,0	35,0	-	Nein
	1.OG	65,0	36,2	-	Nein
	2.OG	64,0	36,7	-	Nein
IP 360 - Hanauer Landstraße 67 Gebietsnutzung: WA					
NW	EG	55,0	34,6	-	Nein
N	EG	55,0	0,0	-	Nein
NW	1.OG	55,0	35,1	-	Nein
	2.OG	55,0	35,3	-	Nein
IP 361 - Hintergasse 4 Gebietsnutzung: WA					
W	EG	55,0	17,3	-	Nein
NW	EG	55,0	0,0	-	Nein
W	1.OG	55,0	21,8	-	Nein
IP 363 - Karlstraße 1 Gebietsnutzung: WA					
NW	EG	55,0	27,6	-	Nein
	1.OG	55,0	32,1	-	Nein
	2.OG	55,0	37,5	-	Nein
IP 364 - Karlstraße 2 Gebietsnutzung: WA					
NW	EG	55,0	31,2	-	Nein
	1.OG	55,0	37,6	-	Nein
	2.OG	55,0	39,6	-	Nein

Überprüfung auf Überschreitung der Auslösewerte
 Bauphase 2

Fass	Stockwerk	Auslösewert Tag dB(A)	Lr, Bauphase 2 Tag dB(A)	dLr Tag dB(A)	Überschreitung Auslösewert Tag ja / nein
IP 365 - Karlstraße 4 Gebietsnutzung: WA					
NO	EG	55,0	34,8	-	Nein
NW	EG	55,0	0,0	-	Nein
NO	1.OG	55,0	37,8	-	Nein
IP 366 - Schießhausstraße 8, A Gebietsnutzung: WA					
N	EG	55,0	37,5	-	Nein
NW	EG	55,0	30,3	-	Nein
	1.OG	55,0	34,4	-	Nein
IP 367 - Schießhausstraße 20 Gebietsnutzung: WA					
W	EG	55,0	39,8	-	Nein
NW	EG	55,0	38,2	-	Nein
	1.OG	55,0	39,3	-	Nein
IP 368 - Karlstraße 6 Gebietsnutzung: WA					
NO	EG	55,0	36,9	-	Nein
N	EG	55,0	38,0	-	Nein
NO	1.OG	55,0	37,9	-	Nein
	2.OG	55,0	38,3	-	Nein
IP 369 - Karlstraße 11 Gebietsnutzung: WA					
NO	EG	55,0	0,0	-	Nein
NW	1.OG	55,0	37,3	-	Nein
IP 370 - Straße der Jugend 3 Gebietsnutzung: WA					
NW	EG	55,0	38,6	-	Nein
	EG	55,0	19,1	-	Nein
	1.OG	55,0	24,6	-	Nein
	1.OG	55,0	39,0	-	Nein
IP 371 - Rentkammerweg 4 Gebietsnutzung: WA					
W	EG	55,0	30,2	-	Nein
IP 372 - Hanauer Landstraße 30 Gebietsnutzung: MI					
NO	EG	60,0	0,0	-	Nein
	1.OG	60,0	0,0	-	Nein
	2.OG	60,0	0,0	-	Nein
IP 374 - Hanauer Landstraße 24 Gebietsnutzung: MI					
N	EG	60,0	40,7	-	Nein
	1.OG	60,0	41,1	-	Nein
IP 375 - Miroldestraße 2 Gebietsnutzung: WA					
NW	EG	55,0	28,4	-	Nein
	1.OG	55,0	31,4	-	Nein
IP 376 - Miroldestraße 3 Gebietsnutzung: WA					
N	EG	55,0	19,0	-	Nein
	1.OG	55,0	25,8	-	Nein
IP 377 - Miroldestraße 4 Gebietsnutzung: WA					
NW	EG	55,0	26,4	-	Nein
N	EG	55,0	42,6	-	Nein
	1.OG	55,0	42,8	-	Nein
NW	1.OG	55,0	31,1	-	Nein
N	2.OG	55,0	42,9	-	Nein
IP 378 - Tempelstraße 8 Gebietsnutzung: WA					
N	EG	55,0	0,0	-	Nein
W	EG	55,0	14,6	-	Nein
	1.OG	55,0	18,5	-	Nein

Überprüfung auf Überschreitung der Auslösewerte
 Bauphase 2

Fass	Stockwerk	Auslösewert Tag dB(A)	Lr, Bauphase 2 Tag dB(A)	dLr Tag dB(A)	Überschreitung Auslösewert Tag ja / nein
IP 379 - Tempelstraße 12 Gebietsnutzung: WA					
O	EG	55,0	41,3	-	Nein
NW	EG	55,0	25,8	-	Nein
O	1.OG	55,0	41,5	-	Nein
NW	1.OG	55,0	30,7	-	Nein
	2.OG	55,0	33,9	-	Nein
IP 380 - Miroldestraße 7 Gebietsnutzung: WA					
N	EG	55,0	30,9	-	Nein
	1.OG	55,0	33,1	-	Nein
	2.OG	55,0	33,9	-	Nein
IP 381 - Hanauer Landstraße 2 Gebietsnutzung: SOK					
N	EG	50,0	42,9	-	Nein
NW	EG	55,0	29,1	-	Nein
	1.OG	55,0	35,0	-	Nein
IP 382 - Miroldestraße 9 Gebietsnutzung: WA					
N	EG	55,0	26,4	-	Nein
	EG	47,0	43,4	-	Nein
	1.OG	48,0	43,5	-	Nein
	1.OG	55,0	33,3	-	Nein
IP 383 - Heimatfriedering 3 Gebietsnutzung: WA					
N	EG	55,0	37,1	-	Nein
NW	EG	55,0	31,4	-	Nein
	1.OG	55,0	33,6	-	Nein
IP 384 - Miroldestraße 11 Gebietsnutzung: WA					
N	EG	55,0	31,4	-	Nein
	1.OG	55,0	33,4	-	Nein
IP 385 - Miroldestraße 12 Gebietsnutzung: WA					
NW	EG	55,0	26,7	-	Nein
N	EG	55,0	37,6	-	Nein
NW	1.OG	55,0	31,5	-	Nein
IP 386 - Miroldestraße 13 Gebietsnutzung: WA					
N	EG	55,0	32,1	-	Nein
	1.OG	55,0	33,8	-	Nein
IP 387 - Miroldestraße 14 Gebietsnutzung: WA					
N	EG	55,0	30,8	-	Nein
	EG	55,0	0,0	-	Nein
	1.OG	55,0	33,8	-	Nein
IP 388 - Miroldestraße 15 Gebietsnutzung: WA					
N	EG	55,0	33,0	-	Nein
	1.OG	55,0	34,4	-	Nein
IP 389 - Miroldestraße 17 Gebietsnutzung: WA					
N	EG	55,0	32,9	-	Nein
	EG	55,0	39,9	-	Nein
	1.OG	55,0	41,9	-	Nein
	1.OG	55,0	34,3	-	Nein
IP 390 - Miroldestraße 19 Gebietsnutzung: WA					
N	EG	55,0	32,5	-	Nein
NO	EG	55,0	34,7	-	Nein
	1.OG	55,0	37,2	-	Nein
N	1.OG	55,0	34,4	-	Nein
	2.OG	55,0	35,0	-	Nein

Überprüfung auf Überschreitung der Auslösewerte
 Bauphase 2

Fass	Stockwerk	Auslösewert Tag dB(A)	Lr, Bauphase 2 Tag dB(A)	dLr Tag dB(A)	Überschreitung Auslösewert Tag ja / nein
IP 391 - Schießhausstraße 14 Gebietsnutzung: WA					
W	EG	55,0	0,0	-	Nein
IP 393 - Bahnstraße 12 Gebietsnutzung: WA					
N	EG	56,0	49,2	-	Nein
	1.OG	58,0	49,7	-	Nein
IP 394 - Liebloser Straße 1 Gebietsnutzung: WA					
N	EG	55,0	51,2	-	Nein
IP 395 - Heimatfriedering 15a Gebietsnutzung: WA					
W	EG	55,0	47,8	-	Nein
	1.OG	55,0	48,9	-	Nein
IP 396 - Heimatfriedering 5, A Gebietsnutzung: WA					
N	EG	55,0	0,0	-	Nein
IP 398 - Hindenburgallee 22 Gebietsnutzung: WA					
NW	EG	55,0	0,0	-	Nein
IP 400 - Heimatfriedering 25 Gebietsnutzung: WA					
N	EG	55,0	0,0	-	Nein
	2.OG	55,0	40,3	-	Nein
IP 401 - Heimatfriedering 27 Gebietsnutzung: WA					
N	EG	55,0	34,0	-	Nein
	EG	55,0	24,3	-	Nein
	1.OG	55,0	32,3	-	Nein
W	EG	55,0	33,2	-	Nein
	EG	55,0	0,0	-	Nein
	1.OG	55,0	38,6	-	Nein
IP 402 - Mühlrainstraße 4 Gebietsnutzung: WA					
N	EG	55,0	37,0	-	Nein
	1.OG	55,0	40,4	-	Nein
	2.OG	55,0	41,4	-	Nein
IP 403 - Mühlrainstraße 5 Gebietsnutzung: WA					
N	EG	55,0	42,8	-	Nein
	EG	55,0	28,2	-	Nein
	1.OG	55,0	24,1	-	Nein
IP 404 - Heimatfriedering 20 Gebietsnutzung: WA					
W	EG	55,0	35,3	-	Nein
	EG	55,0	39,7	-	Nein
	1.OG	55,0	39,8	-	Nein
N	1.OG	55,0	43,8	-	Nein
	1.OG	55,0	45,1	-	Nein
	2.OG	55,0	45,1	-	Nein
IP 405 - Mühlrainstraße 7 Gebietsnutzung: WA					
N	EG	55,0	41,5	-	Nein
	EG	55,0	37,0	-	Nein
	1.OG	55,0	42,1	-	Nein
	1.OG	55,0	40,2	-	Nein
	1.OG	55,0	40,2	-	Nein
	2.OG	55,0	41,2	-	Nein
IP 406 - Alte Königsberger Straße 7 Gebietsnutzung: WA					
N	EG	55,0	41,5	-	Nein
	EG	55,0	37,0	-	Nein
	1.OG	55,0	42,1	-	Nein
	1.OG	55,0	40,2	-	Nein
	1.OG	55,0	40,2	-	Nein
	2.OG	55,0	41,2	-	Nein

Überprüfung auf Überschreitung der Auslösewerte
 Bauphase 2

Fass	Stockwerk	Auslösewert Tag dB(A)	Lr, Bauphase 2 Tag dB(A)	dLr Tag dB(A)	Überschreitung Auslösewert Tag ja / nein
IP 407 - Mühlrainstraße 9 Gebietsnutzung: WA					
N	EG	55,0	37,8	-	Nein
	EG	55,0	40,4	-	Nein
	1.OG	55,0	43,0	-	Nein
	1.OG	55,0	41,2	-	Nein
IP 408 - Mühlrainstraße 14 Gebietsnutzung: WA					
NW	EG	55,0	41,0	-	Nein
	EG	55,0	0,0	-	Nein
	1.OG	55,0	41,5	-	Nein
IP 409 - Mühlrainstraße 14a Gebietsnutzung: WA					
NO	EG	55,0	39,8	-	Nein
	EG	55,0	0,0	-	Nein
	1.OG	55,0	40,6	-	Nein
IP 410 - Hindenburgallee 12 Gebietsnutzung: WA					
N	EG	55,0	33,6	-	Nein
	1.OG	55,0	37,1	-	Nein
NW	2.OG	55,0	42,3	-	Nein
N	2.OG	55,0	40,8	-	Nein
IP 411 - Hindenburgallee 8 Gebietsnutzung: WA					
N	EG	55,0	34,2	-	Nein
NO	EG	55,0	39,8	-	Nein
N	1.OG	55,0	39,1	-	Nein
NO	1.OG	55,0	42,1	-	Nein
IP 412 - Hindenburgallee 6 Gebietsnutzung: WA					
N	EG	55,0	0,0	-	Nein
NO	EG	55,0	39,5	-	Nein
	1.OG	55,0	43,0	-	Nein
IP 413 - Gelnhäuser Straße 53 Gebietsnutzung: WA					
NW	EG	63,0	38,2	-	Nein
NO	EG	55,0	39,6	-	Nein
	1.OG	55,0	43,0	-	Nein
NW	1.OG	63,0	40,4	-	Nein
	2.OG	63,0	41,7	-	Nein
IP 414 - Mühlrainstraße 23 Gebietsnutzung: WA					
NW	EG	55,0	41,5	-	Nein
	EG	55,0	29,5	-	Nein
	1.OG	55,0	43,0	-	Nein
	1.OG	55,0	34,1	-	Nein
	2.OG	55,0	43,5	-	Nein
	2.OG	56,0	40,1	-	Nein
IP 415 - Gelnhäuser Straße 49 Gebietsnutzung: WA					
NW	EG	55,0	32,5	-	Nein
O	EG	55,0	39,6	-	Nein
NW	1.OG	55,0	35,6	-	Nein
O	1.OG	55,0	42,1	-	Nein
NW	2.OG	55,0	39,8	-	Nein
O	2.OG	55,0	43,0	-	Nein
IP 416 - Mühlrainstraße 27 Gebietsnutzung: WA					
N	EG	55,0	39,6	-	Nein
NW	EG	55,0	36,1	-	Nein
	1.OG	55,0	38,1	-	Nein
N	1.OG	55,0	42,0	-	Nein
NW	2.OG	55,0	39,8	-	Nein

Überprüfung auf Überschreitung der Auslösewerte
 Bauphase 2

Fass	Stockwerk	Auslösewert Tag dB(A)	Lr, Bauphase 2 Tag dB(A)	dLr Tag dB(A)	Überschreitung Auslösewert Tag ja / nein
IP 417 - Gelnhäuser Straße 45 Gebietsnutzung: WA					
NW	EG	55,0	40,0	-	Nein
N	EG	55,0	35,8	-	Nein
NW	1.OG	55,0	40,9	-	Nein
N	1.OG	55,0	40,3	-	Nein
NW	2.OG	55,0	40,5	-	Nein
IP 418 - Gustavstraße 3 Gebietsnutzung: WA					
N	EG	56,0	37,6	-	Nein
	EG	55,0	34,5	-	Nein
	1.OG	58,0	41,4	-	Nein
	1.OG	55,0	42,1	-	Nein
IP 419 - Oberdorfstraße 4 Gebietsnutzung: WA					
O	EG	55,0	37,5	-	Nein
	1.OG	55,0	41,1	-	Nein
IP 420 - Gustavstraße 3, A Gebietsnutzung: WA					
N	EG	58,0	40,3	-	Nein
	EG	55,0	33,7	-	Nein
	1.OG	55,0	39,0	-	Nein
IP 421 - Oberdorfstraße 6 Gebietsnutzung: WA					
N	EG	55,0	31,5	-	Nein
	EG	55,0	37,2	-	Nein
	1.OG	65,0	39,4	-	Nein
	1.OG	55,0	38,9	-	Nein
	2.OG	65,0	40,5	-	Nein
	3.OG	64,0	40,7	-	Nein
IP 422 - Schillerstraße 2 Gebietsnutzung: WA					
N	EG	65,0	35,3	-	Nein
	EG	55,0	33,5	-	Nein
	1.OG	55,0	39,6	-	Nein
	1.OG	64,0	38,3	-	Nein
	2.OG	64,0	39,4	-	Nein
IP 423 - Schillerstraße 2 Gebietsnutzung: WA					
N	EG	65,0	35,8	-	Nein
W	EG	55,0	32,4	-	Nein
N	1.OG	64,0	38,5	-	Nein
IP 424 - Oberdorfstraße 9 Gebietsnutzung: WA					
N	EG	55,0	35,8	-	Nein
	EG	65,0	36,5	-	Nein
	1.OG	65,0	38,7	-	Nein
	1.OG	55,0	38,9	-	Nein
	2.OG	55,0	39,6	-	Nein
IP 425 - Oberdorfstraße 10 Gebietsnutzung: WA					
N	EG	55,0	34,0	-	Nein
	1.OG	55,0	38,8	-	Nein
	2.OG	57,0	37,8	-	Nein
IP 426 - Oberdorfstraße 12 Gebietsnutzung: WA					
N	EG	55,0	33,7	-	Nein
	EG	65,0	34,1	-	Nein
	1.OG	65,0	37,7	-	Nein
	2.OG	65,0	39,2	-	Nein
	3.OG	64,0	40,0	-	Nein

Überprüfung auf Überschreitung der Auslösewerte
 Bauphase 2

Fass	Stockwerk	Auslösewert Tag dB(A)	Lr, Bauphase 2 Tag dB(A)	dLr Tag dB(A)	Überschreitung Auslösewert Tag ja / nein
IP 427 - Oberdorfstraße 18 Gebietsnutzung: WA					
W	EG	55,0	20,2	-	Nein
	1.OG	55,0	24,6	-	Nein
IP 428 - Schillerstraße 8 Gebietsnutzung: WA					
N	EG	55,0	31,0	-	Nein
	EG	55,0	33,4	-	Nein
	1.OG	55,0	34,5	-	Nein
	1.OG	55,0	38,8	-	Nein
	2.OG	55,0	39,1	-	Nein
IP 429 - Schillerstraße 6 Gebietsnutzung: WA					
N	EG	55,0	0,0	-	Nein
NW	EG	55,0	21,3	-	Nein
	1.OG	55,0	25,9	-	Nein
IP 430 - Oberdorfstraße 24 Gebietsnutzung: WA					
N	EG	55,0	37,2	-	Nein
	EG	55,0	33,5	-	Nein
	1.OG	55,0	36,4	-	Nein
	1.OG	55,0	39,2	-	Nein
IP 431 - Jahnstraße 8 Gebietsnutzung: WA					
N	EG	55,0	0,0	-	Nein
	EG	55,0	37,7	-	Nein
	1.OG	55,0	38,6	-	Nein
IP 432 - Oberdorfstraße 26 Gebietsnutzung: WA					
N	EG	55,0	29,8	-	Nein
	EG	55,0	26,4	-	Nein
	1.OG	55,0	29,8	-	Nein
	1.OG	55,0	35,7	-	Nein
	2.OG	55,0	34,4	-	Nein
IP 433 - Ligusterweg 7 Gebietsnutzung: WA					
N	EG	55,0	28,2	-	Nein
	EG	55,0	34,9	-	Nein
	1.OG	55,0	38,9	-	Nein
	1.OG	55,0	30,6	-	Nein
IP 434 - Paulstraße 1 Gebietsnutzung: WA					
NW	EG	55,0	34,8	-	Nein
N	EG	55,0	27,7	-	Nein
NW	1.OG	55,0	36,9	-	Nein
N	1.OG	55,0	30,6	-	Nein
IP 435 - Paulstraße 1a Gebietsnutzung: WA					
NW	EG	55,0	34,0	-	Nein
IP 436 - Paulstraße 2 Gebietsnutzung: WA					
NW	EG	55,0	0,0	-	Nein
N	EG	55,0	29,5	-	Nein
NW	1.OG	55,0	35,7	-	Nein
N	1.OG	55,0	33,0	-	Nein
	2.OG	55,0	35,5	-	Nein
	3.OG	55,0	36,1	-	Nein
IP 437 - Paulstraße 2a Gebietsnutzung: WA					
NW	EG	55,0	20,7	-	Nein
N	EG	55,0	0,0	-	Nein
NW	1.OG	55,0	35,7	-	Nein
N	1.OG	55,0	0,0	-	Nein

Überprüfung auf Überschreitung der Auslösewerte
 Bauphase 2

Fass	Stockwerk	Auslösewert Tag dB(A)	Lr, Bauphase 2 Tag dB(A)	dLr Tag dB(A)	Überschreitung Auslösewert Tag ja / nein
IP 438 - Paulstraße 3 Gebietsnutzung: WA					
NW	EG	55,0	34,0	-	Nein
N	EG	55,0	0,0	-	Nein
NW	1.OG	55,0	35,6	-	Nein
IP 439 - Klosterstraße 11 Gebietsnutzung: WA					
N	EG	55,0	33,5	-	Nein
NW	1.OG	55,0	38,6	-	Nein
N	1.OG	55,0	36,2	-	Nein
IP 440 - Paulstraße 5 Gebietsnutzung: WA					
NW	EG	55,0	30,3	-	Nein
W	EG	55,0	31,4	-	Nein
	1.OG	55,0	33,8	-	Nein
NW	1.OG	55,0	34,3	-	Nein
IP 441 - Sandweg 16, A Gebietsnutzung: WA					
N	EG	55,0	30,1	-	Nein
NW	EG	55,0	33,2	-	Nein
N	1.OG	55,0	33,1	-	Nein
NW	1.OG	55,0	38,5	-	Nein
IP 442 - Sandweg 5 Gebietsnutzung: WA					
N	EG	55,0	32,4	-	Nein
NW	EG	55,0	34,5	-	Nein
N	1.OG	55,0	35,7	-	Nein
NW	1.OG	55,0	35,7	-	Nein
IP 443 - Rhönstraße 3 Gebietsnutzung: WA					
N	EG	57,0	33,7	-	Nein
	1.OG	58,0	35,8	-	Nein
IP 444 - Sudetenstraße 11 Gebietsnutzung: WA					
N	EG	55,0	0,0	-	Nein
	EG	55,0	34,8	-	Nein
	1.OG	55,0	36,2	-	Nein
IP 445 - Rhönstraße 9a Gebietsnutzung: WA					
NW	EG	55,0	34,1	-	Nein
	EG	55,0	0,0	-	Nein
	1.OG	55,0	36,2	-	Nein
IP 446 - Rhönstraße 10 Gebietsnutzung: WA					
W	EG	55,0	16,9	-	Nein
	1.OG	55,0	22,0	-	Nein
IP 447 - Rhönstraße 11 Gebietsnutzung: WA					
N	EG	55,0	31,5	-	Nein
	1.OG	55,0	36,1	-	Nein
IP 448 - Rhönstraße 14 Gebietsnutzung: WA					
N	EG	55,0	34,9	-	Nein
	1.OG	55,0	35,7	-	Nein
IP 449 - Rhönstraße 16 Gebietsnutzung: WA					
N	EG	55,0	32,0	-	Nein

Überprüfung auf Überschreitung der Auslösewerte
 Bauphase 2

Fass	Stockwerk	Auslösewert Tag dB(A)	Lr, Bauphase 2 Tag dB(A)	dLr Tag dB(A)	Überschreitung Auslösewert Tag ja / nein
IP 450 - Ysenburger Straße 6 Gebietsnutzung: WA					
N	EG	55,0	25,4	-	Nein
	EG	55,0	36,6	-	Nein
	1.OG	55,0	32,4	-	Nein
	1.OG	55,0	37,6	-	Nein
	2.OG	55,0	36,4	-	Nein
IP 451 - Rhönstraße 18 Gebietsnutzung: WA					
N	EG	55,0	29,7	-	Nein
	EG	65,0	0,0	-	Nein
	1.OG	55,0	33,8	-	Nein
	1.OG	65,0	0,0	-	Nein
IP 452 - Rhönstraße 19 Gebietsnutzung: WA					
NW	EG	55,0	33,8	-	Nein
N	EG	60,0	27,5	-	Nein
	1.OG	60,0	31,6	-	Nein
NW	1.OG	55,0	35,6	-	Nein
N	2.OG	60,0	35,0	-	Nein
IP 453 - Rhönstraße 23 Gebietsnutzung: WA					
NW	EG	55,0	29,5	-	Nein
	1.OG	55,0	34,6	-	Nein
IP 454 - Klosterstraße 2a Gebietsnutzung: WA					
N	EG	55,0	28,8	-	Nein
NW	EG	55,0	34,0	-	Nein
N	1.OG	55,0	34,1	-	Nein
NW	1.OG	55,0	34,3	-	Nein
IP 455 - Sandweg 1 Gebietsnutzung: WA					
N	EG	55,0	22,5	-	Nein
NW	EG	55,0	32,2	-	Nein
N	1.OG	55,0	28,6	-	Nein
NW	1.OG	55,0	33,8	-	Nein
IP 456 - Rhönstraße 29 Gebietsnutzung: WA					
NW	EG	55,0	33,6	-	Nein
	1.OG	55,0	34,0	-	Nein
IP 457 - Rhönstraße 31 Gebietsnutzung: WA					
NO	EG	55,0	32,6	-	Nein
	1.OG	55,0	34,0	-	Nein
IP 459 - Heylstraße 10 Gebietsnutzung: WA					
NO	EG	55,0	0,0	-	Nein
IP 464 - Am alten Weiher 1a Gebietsnutzung: WA					
NW	EG	55,0	0,0	-	Nein
IP 471 - Heylstraße 60 Gebietsnutzung: WA					
NW	EG	55,0	0,0	-	Nein
	1.OG	55,0	0,0	-	Nein
IP 472 - Heylstraße 76 Gebietsnutzung: WA					
NW	EG	55,0	0,0	-	Nein
	EG	55,0	29,0	-	Nein
	1.OG	55,0	32,2	-	Nein
IP 473 - Ringstraße 10 Gebietsnutzung: WA					
NW	EG	55,0	28,9	-	Nein
	1.OG	55,0	31,7	-	Nein

Überprüfung auf Überschreitung der Auslösewerte
 Bauphase 2

Fass	Stockwerk	Auslösewert Tag dB(A)	Lr, Bauphase 2 Tag dB(A)	dLr Tag dB(A)	Überschreitung Auslösewert Tag ja / nein
IP 474 - Ringstraße 12 Gebietsnutzung: WA					
NW	EG	55,0	32,9	-	Nein
	1.OG	55,0	32,5	-	Nein
IP 475 - Ringstraße 13 Gebietsnutzung: WA					
NW	EG	55,0	27,5	-	Nein
N	EG	62,0	34,8	-	Nein
NW	1.OG	55,0	32,8	-	Nein
IP 476 - Schützenbornstraße 17 Gebietsnutzung: WA					
O	EG	55,0	21,3	-	Nein
NW	EG	55,0	30,8	-	Nein
	1.OG	55,0	32,8	-	Nein
	2.OG	55,0	33,4	-	Nein
IP 477 - Brühlstraße 3 Gebietsnutzung: WA					
NO	EG	55,0	0,0	-	Nein
NW	EG	55,0	24,9	-	Nein
	1.OG	55,0	31,2	-	Nein
NO	1.OG	55,0	0,0	-	Nein
IP 478 - Ringstraße 16 Gebietsnutzung: WA					
NW	EG	55,0	32,2	-	Nein
	EG	55,0	0,0	-	Nein
	1.OG	55,0	33,3	-	Nein
	2.OG	55,0	33,7	-	Nein
IP 479 - Ringstraße 18 Gebietsnutzung: WA					
NW	EG	55,0	32,3	-	Nein
	1.OG	55,0	33,3	-	Nein
	2.OG	55,0	33,8	-	Nein
IP 480 - Ringstraße 20 Gebietsnutzung: WA					
NW	EG	55,0	32,4	-	Nein
NO	EG	55,0	17,1	-	Nein
NW	1.OG	55,0	33,6	-	Nein
NO	1.OG	55,0	21,8	-	Nein
NW	2.OG	55,0	34,0	-	Nein
IP 481 - Brühlstraße 10 Gebietsnutzung: WA					
NW	EG	55,0	0,0	-	Nein
	EG	55,0	29,8	-	Nein
	1.OG	55,0	33,0	-	Nein
	2.OG	55,0	34,2	-	Nein
IP 482 - Schützenbornstraße 12 Gebietsnutzung: WA					
NW	EG	55,0	0,0	-	Nein
	EG	55,0	25,8	-	Nein
	1.OG	55,0	36,6	-	Nein
	1.OG	55,0	31,9	-	Nein
	2.OG	55,0	34,3	-	Nein
	2.OG	55,0	36,7	-	Nein
IP 483 - Schulhausstraße 1 Gebietsnutzung: WA					
W	EG	55,0	34,0	-	Nein
IP 484 - Schulhausstraße 3 Gebietsnutzung: WA					
N	EG	55,0	32,3	-	Nein
	EG	55,0	0,0	-	Nein
	1.OG	55,0	34,9	-	Nein
	2.OG	55,0	35,4	-	Nein

Überprüfung auf Überschreitung der Auslösewerte
 Bauphase 2

Fass	Stockwerk	Auslösewert Tag dB(A)	Lr, Bauphase 2 Tag dB(A)	dLr Tag dB(A)	Überschreitung Auslösewert Tag ja / nein
IP 485 - Schulhausstraße 4 Gebietsnutzung: WA					
N	2.OG	55,0	37,2	-	Nein
IP 486 - Schulhausstraße 6 Gebietsnutzung: WA					
N	EG	55,0	35,9	-	Nein
	1.OG	55,0	37,3	-	Nein
	2.OG	55,0	35,3	-	Nein
IP 494 - Bleichstraße 32 Gebietsnutzung: WA					
N	EG	64,0	0,0	-	Nein
	1.OG	55,0	0,0	-	Nein
	2.OG	55,0	34,3	-	Nein
IP 496 - Bleichstraße 24 Gebietsnutzung: WA					
NO	EG	61,0	26,6	-	Nein
	1.OG	62,0	19,2	-	Nein
	2.OG	63,0	27,9	-	Nein
IP 508 - Jahnstraße 7a Gebietsnutzung: WA					
	EG	55,0	15,0	-	Nein
	1.OG	55,0	22,9	-	Nein
	2.OG	55,0	28,2	-	Nein
	3.OG	55,0	32,1	-	Nein
	4.OG	55,0	32,7	-	Nein
IP 516 - Sandweg 38 Gebietsnutzung: WA					
N	EG	55,0	28,4	-	Nein
	1.OG	55,0	30,3	-	Nein
IP 518 - Am Wolfsrain 9 Gebietsnutzung: WA					
N	EG	55,0	30,6	-	Nein
	1.OG	55,0	32,2	-	Nein
IP 519 - Am Wolfsrain 12, A Gebietsnutzung: WA					
N	EG	55,0	33,1	-	Nein
	1.OG	55,0	34,1	-	Nein
IP 520 - Ligusterweg 16 Gebietsnutzung: WA					
N	EG	55,0	0,0	-	Nein
NW	EG	55,0	31,7	-	Nein
	1.OG	55,0	33,6	-	Nein
IP 521 - Jahnstraße 25 Gebietsnutzung: WA					
N	EG	55,0	0,0	-	Nein
NW	EG	55,0	32,5	-	Nein
	1.OG	55,0	33,1	-	Nein
IP 522 - Ysenburger Straße 17a Gebietsnutzung: WA					
N	EG	55,0	33,8	-	Nein
NO	1.OG	55,0	33,0	-	Nein
IP 523 - Siedlung 8 Gebietsnutzung: WA					
NW	EG	55,0	0,0	-	Nein
N	EG	55,0	34,7	-	Nein
NW	1.OG	55,0	34,1	-	Nein
N	1.OG	55,0	35,0	-	Nein
IP 524 - Siedlung 10 Gebietsnutzung: WA					
NW	1.OG	55,0	33,8	-	Nein

Überprüfung auf Überschreitung der Auslösewerte
 Bauphase 2

Fass	Stockwerk	Auslösewert Tag dB(A)	Lr, Bauphase 2 Tag dB(A)	dLr Tag dB(A)	Überschreitung Auslösewert Tag ja / nein
IP 526 - Unterdorfstraße 1 Gebietsnutzung: WA					
NW	EG	55,0	32,0	-	Nein
	1.OG	55,0	36,4	-	Nein
IP 527 - Unterdorfstraße 3 Gebietsnutzung: WA					
N	EG	55,0	21,0	-	Nein
	1.OG	55,0	32,5	-	Nein
IP 528 - Unterdorfstraße 4 Gebietsnutzung: WA					
N	EG	55,0	28,3	-	Nein
	1.OG	55,0	35,9	-	Nein
IP 529 - Unterdorfstraße 5 Gebietsnutzung: WA					
SW	EG	55,0	31,8	-	Nein
IP 530 - Unterdorfstraße 6 Gebietsnutzung: WA					
N	1.OG	55,0	40,0	-	Nein
IP 531 - Unterdorfstraße 6b Gebietsnutzung: WA					
N	EG	55,0	37,1	-	Nein
	1.OG	55,0	37,6	-	Nein
IP 532 - Im Höhlchen 2 Gebietsnutzung: WA					
NO	EG	55,0	41,6	-	Nein
NW	EG	55,0	34,2	-	Nein
NO	1.OG	55,0	42,0	-	Nein
IP 533 - Unterdorfstraße 8 Gebietsnutzung: WA					
NW	EG	55,0	32,3	-	Nein
	1.OG	55,0	21,8	-	Nein
	2.OG	55,0	36,7	-	Nein
IP 534 - Unterdorfstraße 9 Gebietsnutzung: WA					
N	EG	55,0	32,1	-	Nein
IP 535 - Unterdorfstraße 11 Gebietsnutzung: WA					
N	EG	55,0	31,8	-	Nein
	1.OG	55,0	34,3	-	Nein
IP 536 - Bahnstraße 2-4 Gebietsnutzung: MI					
N	EG	60,0	42,6	-	Nein
	1.OG	60,0	43,2	-	Nein
IP 537 - Unterdorfstraße 13 Gebietsnutzung: WA					
N	EG	55,0	34,6	-	Nein
	1.OG	55,0	34,9	-	Nein
IP 541 - Ysenburger Straße 4 Gebietsnutzung: WA					
N	EG	55,0	29,5	-	Nein
IP 549 - Liebloser Straße 1 Gebietsnutzung: WA					
N	EG	61,0	58,3	-	Nein
	1.OG	62,0	59,2	-	Nein
IP 550 - Liebloser Straße 4 Gebietsnutzung: SOK					
W	EG	46,0	46,0	-	Nein
	1.OG	46,0	46,3	0,3	Ja
	2.OG	47,0	46,6	-	Nein
	3.OG	48,0	47,3	-	Nein

Überprüfung auf Überschreitung der Auslösewerte
 Bauphase 2

Fass	Stockwerk	Auslösewert Tag dB(A)	Lr, Bauphase 2 Tag dB(A)	dLr Tag dB(A)	Überschreitung Auslösewert Tag ja / nein
IP 551 - Alte Königsberger Straße 2 Gebietsnutzung: WA					
N	EG	55,0	40,7	-	Nein
	1.OG	55,0	42,3	-	Nein
IP 552 - Alte Königsberger Straße 3 Gebietsnutzung: WA					
N	EG	55,0	41,3	-	Nein
IP 553 - Alte Königsberger Straße 4 Gebietsnutzung: WA					
N	EG	55,0	38,2	-	Nein
	1.OG	55,0	42,0	-	Nein
	2.OG	55,0	42,6	-	Nein
IP 554 - Alte Königsberger Straße 5 Gebietsnutzung: WA					
N	EG	55,0	41,5	-	Nein
IP 555 - Alte Königsberger Straße 6 Gebietsnutzung: WA					
N	EG	55,0	41,6	-	Nein
	1.OG	55,0	42,6	-	Nein
	2.OG	55,0	43,0	-	Nein
IP 556 - Alte Königsberger Straße 7 Gebietsnutzung: WA					
N	EG	55,0	41,1	-	Nein
	1.OG	55,0	42,2	-	Nein
	2.OG	55,0	42,5	-	Nein
IP 557 - Alte Königsberger Straße 8 Gebietsnutzung: WA					
N	EG	55,0	39,9	-	Nein
	1.OG	55,0	41,8	-	Nein
	2.OG	55,0	42,3	-	Nein
IP 558 - Alte Königsberger Straße 9a Gebietsnutzung: WA					
N	EG	55,0	40,7	-	Nein
	1.OG	55,0	41,3	-	Nein
	2.OG	55,0	42,1	-	Nein
IP 559 - Alte Königsberger Straße 10 Gebietsnutzung: WA					
N	EG	55,0	35,8	-	Nein
	1.OG	55,0	39,9	-	Nein
IP 560 - Alte Königsberger Straße 11 Gebietsnutzung: WA					
N	EG	55,0	39,4	-	Nein
	1.OG	55,0	40,2	-	Nein
	2.OG	55,0	41,6	-	Nein
IP 561 - Alte Königsberger Straße 13 Gebietsnutzung: WA					
W	EG	55,0	37,2	-	Nein
	1.OG	55,0	39,2	-	Nein
IP 562 - Alter Kleinbahnweg 2 Gebietsnutzung: WA					
NW	EG	55,0	33,2	-	Nein
	1.OG	55,0	35,9	-	Nein
IP 563 - Alter Kleinbahnweg 4 Gebietsnutzung: WA					
NW	EG	55,0	33,0	-	Nein
	1.OG	55,0	35,9	-	Nein
IP 564 - Alter Kleinbahnweg 6 Gebietsnutzung: WA					
NW	EG	55,0	33,1	-	Nein
	1.OG	55,0	36,1	-	Nein

Überprüfung auf Überschreitung der Auslösewerte
 Bauphase 2

Fass	Stockwerk	Auslösewert Tag dB(A)	Lr, Bauphase 2 Tag dB(A)	dLr Tag dB(A)	Überschreitung Auslösewert Tag ja / nein
IP 565 - Alter Kleinbahnweg 8 Gebietsnutzung: WA					
NW	EG	55,0	32,5	-	Nein
	1.OG	55,0	36,1	-	Nein
IP 566 - Am alten Weiher 1 Gebietsnutzung: WA					
NW	EG	55,0	18,9	-	Nein
	1.OG	55,0	24,0	-	Nein
IP 567 - Waschbachweg 1 Gebietsnutzung: WA					
N	EG	55,0	33,3	-	Nein
	1.OG	55,0	35,8	-	Nein
IP 568 - Waschbachweg 2 Gebietsnutzung: WA					
W	EG	55,0	18,5	-	Nein
	1.OG	55,0	23,4	-	Nein
IP 569 - Waschbachweg 3 Gebietsnutzung: WA					
O	EG	55,0	31,1	-	Nein
	EG	55,0	15,2	-	Nein
	1.OG	55,0	20,7	-	Nein
IP 570 - Waschbachweg 4 Gebietsnutzung: WA					
N	EG	55,0	29,6	-	Nein
	1.OG	55,0	35,9	-	Nein
IP 571 - Waschbachweg 5 Gebietsnutzung: WA					
N	EG	55,0	29,6	-	Nein
IP 572 - Waschbachweg 6 Gebietsnutzung: WA					
N	1.OG	55,0	37,8	-	Nein
IP 573 - Waschbachweg 7 Gebietsnutzung: WA					
NO	EG	55,0	35,9	-	Nein
	1.OG	55,0	37,4	-	Nein
IP 574 - Waschbachweg 8 Gebietsnutzung: WA					
N	EG	55,0	37,0	-	Nein
IP 575 - Waschbachweg 9 Gebietsnutzung: WA					
NO	EG	55,0	37,1	-	Nein
IP 576 - Waschbachweg 11 Gebietsnutzung: WA					
NO	EG	55,0	37,1	-	Nein
IP 577 - Waschbachweg 13 Gebietsnutzung: WA					
N	EG	59,0	34,8	-	Nein
	EG	63,0	38,4	-	Nein
	1.OG	64,0	39,4	-	Nein
	1.OG	64,0	35,0	-	Nein
	2.OG	65,0	40,0	-	Nein
IP 578 - Waschbachweg 13b Gebietsnutzung: WA					
N	EG	59,0	25,8	-	Nein
	EG	63,0	38,4	-	Nein
	1.OG	64,0	39,6	-	Nein
	1.OG	63,0	32,4	-	Nein
	2.OG	65,0	40,4	-	Nein

Überprüfung auf Überschreitung der Auslösewerte
 Bauphase 2

Fass	Stockwerk	Auslösewert Tag dB(A)	Lr, Bauphase 2 Tag dB(A)	dLr Tag dB(A)	Überschreitung Auslösewert Tag ja / nein
IP 579 - Am Bahnhof 5		Gebietsnutzung: WA			
N	EG	62,0	38,8	-	Nein
	EG	58,0	20,8	-	Nein
	1.OG	63,0	28,2	-	Nein
	1.OG	63,0	39,8	-	Nein
	2.OG	55,0	36,6	-	Nein
	2.OG	64,0	40,7	-	Nein
IP 580 - Am Berg 2		Gebietsnutzung: WA			
W	EG	55,0	30,3	-	Nein
N	EG	55,0	39,1	-	Nein
W	1.OG	55,0	31,4	-	Nein
	2.OG	55,0	37,2	-	Nein
IP 581 - Wiesenbornstraße 18		Gebietsnutzung: WA			
N	EG	55,0	37,6	-	Nein
	EG	55,0	36,0	-	Nein
	1.OG	55,0	36,2	-	Nein
	1.OG	55,0	39,1	-	Nein
	2.OG	55,0	36,2	-	Nein
IP 582 - Am Berg 6		Gebietsnutzung: WA			
N	EG	55,0	36,0	-	Nein
	EG	55,0	39,1	-	Nein
	1.OG	55,0	36,3	-	Nein
	2.OG	55,0	36,6	-	Nein
IP 584 - Wiesenbornstraße 21		Gebietsnutzung: WA			
N	EG	55,0	38,3	-	Nein
IP 585 - Wiesenbornstraße 23		Gebietsnutzung: WA			
W	EG	55,0	23,5	-	Nein
IP 586 - Wiesenbornstraße 25		Gebietsnutzung: WA			
N	EG	55,0	37,5	-	Nein
	1.OG	55,0	39,8	-	Nein
IP 587 - Wiesenbornstraße 29		Gebietsnutzung: WA			
N	EG	55,0	37,6	-	Nein
	1.OG	55,0	39,0	-	Nein
IP 588 - Wiesenbornstraße 30		Gebietsnutzung: WA			
N	EG	55,0	38,5	-	Nein
	1.OG	55,0	41,0	-	Nein
IP 589 - Wiesenbornstraße 30a		Gebietsnutzung: WA			
N	EG	55,0	37,1	-	Nein
	1.OG	56,0	38,5	-	Nein
IP 590 - Wiesenbornstraße 33		Gebietsnutzung: WA			
W	EG	55,0	32,2	-	Nein
IP 591 - Wiesenbornstraße 34		Gebietsnutzung: WA			
N	EG	55,0	37,9	-	Nein
	1.OG	55,0	37,4	-	Nein
IP 592 - Wiesenbornstraße 35		Gebietsnutzung: WA			
N	EG	55,0	30,1	-	Nein
	1.OG	55,0	34,6	-	Nein

Überprüfung auf Überschreitung der Auslösewerte
 Bauphase 2

Fass	Stockwerk	Auslösewert Tag dB(A)	Lr, Bauphase 2 Tag dB(A)	dLr Tag dB(A)	Überschreitung Auslösewert Tag ja / nein
IP 593 - Wiesenbornstraße 35a Gebietsnutzung: WA					
N	EG	55,0	20,2	-	Nein
	1.OG	55,0	25,5	-	Nein
IP 594 - Wiesenbornstraße 39 Gebietsnutzung: WA					
N	EG	55,0	36,3	-	Nein
	1.OG	55,0	37,6	-	Nein
IP 595 - Wiesenbornstraße 40 Gebietsnutzung: WA					
NW	EG	55,0	31,4	-	Nein
	1.OG	55,0	37,9	-	Nein
IP 596 - Wiesenbornstraße 41 Gebietsnutzung: WA					
NW	EG	55,0	36,1	-	Nein
	1.OG	55,0	37,0	-	Nein
IP 597 - Wiesenbornstraße 42 Gebietsnutzung: WA					
NW	EG	55,0	30,5	-	Nein
	1.OG	55,0	35,7	-	Nein
IP 598 - Wiesenbornstraße 42a Gebietsnutzung: WA					
NO	EG	55,0	28,6	-	Nein
	1.OG	57,0	31,4	-	Nein
IP 599 - Wiesenbornstraße 42b Gebietsnutzung: WA					
NW	EG	57,0	23,4	-	Nein
	1.OG	62,0	30,5	-	Nein
IP 600 - Wiesenbornstraße 44 Gebietsnutzung: WA					
NW	EG	55,0	32,6	-	Nein
	1.OG	55,0	36,1	-	Nein
IP 601 - Wiesenbornstraße 45 Gebietsnutzung: WA					
NW	EG	55,0	35,4	-	Nein
	1.OG	55,0	36,2	-	Nein
IP 608 - Am Hang 2 Gebietsnutzung: WA					
N	EG	55,0	23,9	-	Nein
	1.OG	55,0	27,2	-	Nein
	2.OG	55,0	31,3	-	Nein
IP 615 - Am Pfarrgarten 1 Gebietsnutzung: WA					
NW	EG	55,0	38,6	-	Nein
	1.OG	55,0	37,3	-	Nein
IP 616 - Am Pfarrgarten 3 Gebietsnutzung: WA					
NO	EG	55,0	38,0	-	Nein
	1.OG	55,0	39,0	-	Nein
IP 617 - Am Pfarrgarten 3a Gebietsnutzung: WA					
NW	EG	55,0	33,7	-	Nein
	1.OG	55,0	37,6	-	Nein
IP 618 - Am Pfarrgarten 4 Gebietsnutzung: WA					
NW	EG	55,0	35,6	-	Nein
IP 619 - Am Pfarrgarten 7 Gebietsnutzung: WA					
NW	EG	55,0	39,9	-	Nein
	1.OG	55,0	40,1	-	Nein

Überprüfung auf Überschreitung der Auslösewerte
 Bauphase 2

Fass	Stockwerk	Auslösewert Tag dB(A)	Lr, Bauphase 2 Tag dB(A)	dLr Tag dB(A)	Überschreitung Auslösewert Tag ja / nein
IP 620 - Am Pfarrgarten 6 Gebietsnutzung: WA					
NW	EG	55,0	31,4	-	Nein
NO	EG	55,0	0,0	-	Nein
	1.OG	55,0	29,7	-	Nein
	2.OG	55,0	32,5	-	Nein
IP 621 - Am Schloßgarten 5 Gebietsnutzung: WA					
N	EG	55,0	37,6	-	Nein
	1.OG	55,0	40,8	-	Nein
IP 622 - Wingertstraße 15 Gebietsnutzung: WA					
NW	EG	55,0	30,6	-	Nein
N	EG	55,0	38,1	-	Nein
NW	1.OG	55,0	32,2	-	Nein
N	1.OG	55,0	41,8	-	Nein
NW	2.OG	55,0	33,0	-	Nein
IP 623 - Am Schloßgarten 7 Gebietsnutzung: WA					
N	EG	55,0	40,4	-	Nein
	1.OG	55,0	41,8	-	Nein
	2.OG	55,0	45,1	-	Nein
IP 624 - Am Schloßgarten 8 Gebietsnutzung: WA					
N	EG	55,0	37,8	-	Nein
NW	EG	55,0	27,5	-	Nein
N	1.OG	55,0	41,6	-	Nein
NW	1.OG	55,0	31,7	-	Nein
IP 625 - Wingertstraße 21a Gebietsnutzung: WA					
NW	EG	55,0	24,3	-	Nein
N	EG	55,0	41,0	-	Nein
	1.OG	55,0	41,9	-	Nein
NW	1.OG	55,0	29,6	-	Nein
N	2.OG	55,0	43,1	-	Nein
IP 626 - Am Schloßgarten 10 Gebietsnutzung: WA					
N	EG	55,0	39,0	-	Nein
NW	EG	55,0	27,9	-	Nein
N	1.OG	55,0	41,5	-	Nein
NW	1.OG	55,0	30,6	-	Nein
IP 627 - Am Schloßgarten 11 Gebietsnutzung: WA					
N	EG	55,0	43,3	-	Nein
	1.OG	55,0	43,4	-	Nein
IP 628 - Am Schloßgarten 12 Gebietsnutzung: WA					
N	EG	55,0	39,1	-	Nein
	1.OG	55,0	41,5	-	Nein
IP 629 - Am Schloßgarten 13 Gebietsnutzung: WA					
N	EG	55,0	43,4	-	Nein
	1.OG	55,0	43,5	-	Nein
IP 630 - Am Schloßgarten 14 Gebietsnutzung: WA					
N	EG	55,0	34,1	-	Nein
	1.OG	55,0	40,9	-	Nein
IP 631 - Am Schloßgarten 15 Gebietsnutzung: WA					
N	EG	55,0	43,5	-	Nein
	1.OG	55,0	43,7	-	Nein

Überprüfung auf Überschreitung der Auslösewerte
 Bauphase 2

Fass	Stockwerk	Auslösewert Tag dB(A)	Lr, Bauphase 2 Tag dB(A)	dLr Tag dB(A)	Überschreitung Auslösewert Tag ja / nein
IP 632 - Am Schloßgarten 16 Gebietsnutzung: WA					
N	EG	55,0	38,4	-	Nein
	1.OG	55,0	40,4	-	Nein
IP 633 - Am Schloßgarten 18 Gebietsnutzung: WA					
N	EG	55,0	36,6	-	Nein
	1.OG	55,0	40,3	-	Nein
IP 634 - Ziegelei 1 Gebietsnutzung: WA					
NW	EG	55,0	33,5	-	Nein
N	EG	55,0	35,3	-	Nein
	1.OG	55,0	39,7	-	Nein
IP 635 - Ziegelei 2 Gebietsnutzung: WA					
NW	EG	55,0	32,0	-	Nein
N	EG	55,0	34,1	-	Nein
	1.OG	55,0	38,7	-	Nein
IP 636 - Ziegelei 3 Gebietsnutzung: WA					
NW	EG	55,0	35,2	-	Nein
N	EG	55,0	34,5	-	Nein
	1.OG	55,0	38,7	-	Nein
IP 637 - Ziegelei 4 Gebietsnutzung: WA					
NW	EG	55,0	29,7	-	Nein
N	EG	55,0	34,9	-	Nein
NW	1.OG	55,0	33,9	-	Nein
N	1.OG	55,0	39,1	-	Nein
IP 638 - Ziegelei 6 Gebietsnutzung: WA					
NW	EG	55,0	33,4	-	Nein
N	EG	55,0	35,8	-	Nein
NW	1.OG	55,0	34,5	-	Nein
N	1.OG	55,0	40,1	-	Nein
IP 639 - Am Schloßgarten 30 Gebietsnutzung: WA					
N	EG	55,0	41,8	-	Nein
NW	EG	55,0	33,8	-	Nein
	1.OG	55,0	34,4	-	Nein
IP 640 - Ziegelei 12 Gebietsnutzung: WA					
NW	EG	55,0	33,0	-	Nein
O	EG	55,0	42,8	-	Nein
NW	1.OG	55,0	34,7	-	Nein
O	1.OG	55,0	42,9	-	Nein
IP 641 - Ziegelei 15 Gebietsnutzung: WA					
NW	EG	55,0	34,9	-	Nein
N	EG	55,0	46,4	-	Nein
IP 642 - Ziegelei 16 Gebietsnutzung: WA					
NW	EG	55,0	30,7	-	Nein
N	EG	55,0	42,8	-	Nein
	1.OG	55,0	43,7	-	Nein
NW	1.OG	55,0	34,1	-	Nein
IP 643 - Am Schloßgarten 40 Gebietsnutzung: WA					
N	EG	55,0	45,2	-	Nein
NW	EG	55,0	32,8	-	Nein
	1.OG	55,0	34,1	-	Nein

Überprüfung auf Überschreitung der Auslösewerte
 Bauphase 2

Fass	Stockwerk	Auslösewert Tag dB(A)	Lr, Bauphase 2 Tag dB(A)	dLr Tag dB(A)	Überschreitung Auslösewert Tag ja / nein
IP 644 - Am Schloßgarten 41 Gebietsnutzung: WA					
W	EG	55,0	28,9	-	Nein
NW	EG	55,0	35,6	-	Nein
	1.OG	55,0	35,9	-	Nein
IP 645 - Ziegelei 32 Gebietsnutzung: WA					
NW	EG	55,0	35,4	-	Nein
N	EG	55,0	45,5	-	Nein
NW	1.OG	55,0	35,7	-	Nein
N	1.OG	55,0	46,5	-	Nein
IP 646 - Ziegelei 34 Gebietsnutzung: WA					
NO	EG	55,0	33,2	-	Nein
N	EG	55,0	44,2	-	Nein
	1.OG	55,0	44,7	-	Nein
IP 647 - Am Schloßgarten 44 Gebietsnutzung: WA					
W	EG	55,0	36,3	-	Nein
IP 648 - Am Schloßgarten 45 Gebietsnutzung: WA					
N	EG	55,0	44,2	-	Nein
IP 649 - Am Schloßgarten 46 Gebietsnutzung: WA					
N	EG	57,0	46,4	-	Nein
	1.OG	61,0	46,7	-	Nein
	2.OG	55,0	47,0	-	Nein
IP 650 - Am Sportplatz 1 Gebietsnutzung: WA					
N	EG	55,0	36,5	-	Nein
	1.OG	55,0	36,7	-	Nein
	2.OG	55,0	36,8	-	Nein
IP 651 - Am Sportplatz 1a Gebietsnutzung: WA					
N	EG	55,0	36,9	-	Nein
	1.OG	55,0	37,0	-	Nein
IP 652 - Am Sportplatz 2 Gebietsnutzung: WA					
N	EG	55,0	36,2	-	Nein
IP 653 - Am Sportplatz 3 Gebietsnutzung: WA					
N	EG	55,0	37,2	-	Nein
	1.OG	55,0	37,3	-	Nein
IP 654 - Am Sportplatz 5 Gebietsnutzung: WA					
N	EG	55,0	36,4	-	Nein
	1.OG	55,0	36,5	-	Nein
IP 655 - Am Sportplatz 7 Gebietsnutzung: WA					
N	EG	55,0	36,1	-	Nein
	1.OG	55,0	36,4	-	Nein
IP 656 - Am Tröpfelborn 1 Gebietsnutzung: WA					
N	EG	55,0	34,6	-	Nein
	1.OG	55,0	37,2	-	Nein
	2.OG	55,0	38,4	-	Nein
IP 657 - Am Tröpfelborn 2 Gebietsnutzung: WA					
N	EG	55,0	38,3	-	Nein
IP 658 - Am Tröpfelborn 3 Gebietsnutzung: WA					
NW	EG	55,0	36,6	-	Nein
	1.OG	55,0	37,9	-	Nein

Überprüfung auf Überschreitung der Auslösewerte
 Bauphase 2

Fass	Stockwerk	Auslösewert Tag dB(A)	Lr, Bauphase 2 Tag dB(A)	dLr Tag dB(A)	Überschreitung Auslösewert Tag ja / nein
IP 659 - Am Tröpfelborn 5 Gebietsnutzung: WA					
NW	EG	55,0	36,9	-	Nein
	1.OG	55,0	37,8	-	Nein
	2.OG	55,0	38,3	-	Nein
IP 660 - Am Tröpfelborn 7 Gebietsnutzung: WA					
NW	EG	55,0	34,8	-	Nein
IP 661 - Am Tröpfelborn 9 Gebietsnutzung: WA					
NW	EG	55,0	32,0	-	Nein
	1.OG	55,0	35,5	-	Nein
IP 662 - Am Wolfsrain 1 Gebietsnutzung: WA					
N	EG	55,0	31,8	-	Nein
	1.OG	55,0	34,5	-	Nein
IP 663 - Am Wolfsrain 3 Gebietsnutzung: WA					
N	EG	55,0	34,3	-	Nein
	1.OG	55,0	34,6	-	Nein
IP 664 - Am Wolfsrain 3a Gebietsnutzung: WA					
N	EG	55,0	33,3	-	Nein
	1.OG	55,0	34,8	-	Nein
IP 665 - Am Wolfsrain 4 Gebietsnutzung: WA					
N	EG	55,0	28,7	-	Nein
	1.OG	55,0	35,3	-	Nein
IP 666 - Am Wolfsrain 5 Gebietsnutzung: WA					
N	EG	55,0	34,9	-	Nein
	1.OG	55,0	35,1	-	Nein
	2.OG	55,0	35,4	-	Nein
IP 667 - Am Wolfsrain 6 Gebietsnutzung: WA					
N	EG	55,0	34,4	-	Nein
IP 668 - Am Wolfsrain 7 Gebietsnutzung: WA					
N	EG	55,0	33,2	-	Nein
	1.OG	55,0	34,6	-	Nein
	2.OG	55,0	34,2	-	Nein
IP 669 - Am Wolfsrain 12 Gebietsnutzung: WA					
N	EG	55,0	23,5	-	Nein
	1.OG	55,0	34,0	-	Nein
IP 670 - Am Wolfsrain 13 Gebietsnutzung: WA					
N	EG	55,0	29,7	-	Nein
	1.OG	55,0	32,7	-	Nein
IP 671 - Am Wolfsrain 14 Gebietsnutzung: WA					
N	EG	55,0	29,0	-	Nein
	1.OG	55,0	32,6	-	Nein
IP 672 - Am Wolfsrain 15 Gebietsnutzung: WA					
O	EG	55,0	17,0	-	Nein
IP 673 - Am Wolfsrain 16 Gebietsnutzung: WA					
N	EG	55,0	31,2	-	Nein
	1.OG	55,0	34,1	-	Nein

Überprüfung auf Überschreitung der Auslösewerte
 Bauphase 2

Fass	Stockwerk	Auslösewert Tag dB(A)	Lr, Bauphase 2 Tag dB(A)	dLr Tag dB(A)	Überschreitung Auslösewert Tag ja / nein
IP 674 - Am Wolfsrain 17 Gebietsnutzung: WA					
N	EG	55,0	30,2	-	Nein
	1.OG	55,0	32,7	-	Nein
IP 675 - Amselweg 4 Gebietsnutzung: WA					
N	EG	55,0	34,9	-	Nein
	1.OG	55,0	35,3	-	Nein
IP 676 - Auestraße 1 Gebietsnutzung: WA					
NW	EG	55,0	16,0	-	Nein
	1.OG	55,0	21,2	-	Nein
IP 677 - Auestraße 2 Gebietsnutzung: WA					
NO	EG	55,0	15,3	-	Nein
	1.OG	55,0	20,9	-	Nein
IP 678 - Auestraße 2a Gebietsnutzung: WA					
NO	EG	55,0	16,4	-	Nein
	1.OG	55,0	20,0	-	Nein
IP 679 - Auestraße 4 Gebietsnutzung: WA					
NW	EG	55,0	22,3	-	Nein
	1.OG	55,0	25,4	-	Nein
IP 680 - Auestraße 5 Gebietsnutzung: WA					
NO	EG	55,0	23,9	-	Nein
	1.OG	55,0	23,3	-	Nein
IP 683 - Auestraße 7 Gebietsnutzung: WA					
NO	EG	55,0	27,1	-	Nein
	1.OG	55,0	29,8	-	Nein
IP 684 - Auestraße 9 Gebietsnutzung: WA					
NW	EG	55,0	20,1	-	Nein
	1.OG	55,0	23,5	-	Nein
IP 726 - Bahnstraße 10 Gebietsnutzung: WA					
N	EG	56,0	46,5	-	Nein
IP 727 - Bleichstraße 1 Gebietsnutzung: WA					
NW	EG	55,0	21,2	-	Nein
	1.OG	55,0	28,0	-	Nein
IP 728 - Bleichstraße 2 Gebietsnutzung: WA					
N	EG	55,0	23,3	-	Nein
	1.OG	55,0	27,8	-	Nein
IP 729 - Bleichstraße 3 Gebietsnutzung: WA					
NW	EG	55,0	19,6	-	Nein
	1.OG	55,0	22,8	-	Nein
	2.OG	55,0	27,5	-	Nein
IP 730 - Bleichstraße 4 Gebietsnutzung: WA					
NW	EG	55,0	20,8	-	Nein
IP 731 - Bleichstraße 6 Gebietsnutzung: WA					
N	EG	55,0	27,5	-	Nein
IP 732 - Bleichstraße 7a Gebietsnutzung: WA					
NO	2.OG	55,0	32,7	-	Nein

Überprüfung auf Überschreitung der Auslösewerte
 Bauphase 2

Fass	Stockwerk	Auslösewert Tag dB(A)	Lr, Bauphase 2 Tag dB(A)	dLr Tag dB(A)	Überschreitung Auslösewert Tag ja / nein
IP 733 - Bleichstraße 7b Gebietsnutzung: WA					
NO	EG	55,0	32,9	-	Nein
	1.OG	55,0	31,9	-	Nein
IP 734 - Bleichstraße 8 Gebietsnutzung: WA					
W	EG	55,0	26,3	-	Nein
	1.OG	55,0	30,1	-	Nein
IP 735 - Bleichstraße 10 Gebietsnutzung: WA					
N	EG	55,0	29,2	-	Nein
	1.OG	55,0	33,2	-	Nein
	2.OG	55,0	34,6	-	Nein
IP 736 - Bleichstraße 11 Gebietsnutzung: WA					
O	EG	55,0	30,5	-	Nein
IP 737 - Bleichstraße 11a Gebietsnutzung: WA					
O	EG	55,0	30,2	-	Nein
IP 738 - Bleichstraße 12 Gebietsnutzung: WA					
W	EG	55,0	29,3	-	Nein
	1.OG	55,0	32,3	-	Nein
	2.OG	55,0	34,3	-	Nein
IP 739 - Bleichstraße 14 Gebietsnutzung: WA					
O	EG	55,0	15,2	-	Nein
	1.OG	55,0	18,4	-	Nein
IP 740 - Bleichstraße 16 Gebietsnutzung: WA					
N	EG	55,0	31,6	-	Nein
	1.OG	55,0	34,8	-	Nein
IP 741 - Bleichstraße 18 Gebietsnutzung: WA					
N	EG	55,0	32,9	-	Nein
	1.OG	56,0	33,9	-	Nein
	2.OG	58,0	35,2	-	Nein
IP 742 - Bleichstraße 20 Gebietsnutzung: WA					
N	EG	58,0	24,6	-	Nein
	1.OG	60,0	30,4	-	Nein
IP 743 - Bleichstraße 22 Gebietsnutzung: WA					
NW	EG	58,0	30,2	-	Nein
IP 744 - Bleichstraße 34 Gebietsnutzung: WA					
N	EG	65,0	34,4	-	Nein
	1.OG	55,0	35,1	-	Nein
	2.OG	55,0	35,4	-	Nein
IP 748 - Bodenbenderstraße 2 Gebietsnutzung: WA					
N	EG	55,0	28,9	-	Nein
	1.OG	55,0	31,8	-	Nein
IP 769 - Brühlstraße 1 Gebietsnutzung: WA					
NO	EG	55,0	21,0	-	Nein
IP 770 - Brühlstraße 2 Gebietsnutzung: WA					
SO	EG	55,0	18,3	-	Nein
IP 771 - Brühlstraße 4 Gebietsnutzung: WA					
NW	EG	55,0	23,5	-	Nein

Überprüfung auf Überschreitung der Auslösewerte
 Bauphase 2

Fass	Stockwerk	Auslösewert Tag dB(A)	Lr, Bauphase 2 Tag dB(A)	dLr Tag dB(A)	Überschreitung Auslösewert Tag ja / nein
IP 772 - Brühlstraße 4b Gebietsnutzung: WA					
N	EG	55,0	27,0	-	Nein
	1.OG	55,0	31,3	-	Nein
IP 773 - Brühlstraße 5 Gebietsnutzung: WA					
NW	EG	58,0	21,1	-	Nein
	1.OG	60,0	25,1	-	Nein
IP 774 - Brühlstraße 6 Gebietsnutzung: WA					
NO	EG	55,0	29,9	-	Nein
	1.OG	55,0	34,0	-	Nein
IP 775 - Brühlstraße 8 Gebietsnutzung: WA					
NW	EG	55,0	28,1	-	Nein
	1.OG	55,0	32,3	-	Nein
IP 776 - Brühlstraße 12a Gebietsnutzung: WA					
NW	EG	55,0	27,2	-	Nein
IP 777 - Brühlstraße 16 Gebietsnutzung: WA					
NW	EG	55,0	32,3	-	Nein
	1.OG	57,0	34,8	-	Nein
IP 778 - Brühlstraße 16 Gebietsnutzung: WA					
NO	EG	56,0	23,6	-	Nein
	1.OG	57,0	29,4	-	Nein
IP 779 - Brühlstraße 18 Gebietsnutzung: WA					
NW	EG	61,0	35,0	-	Nein
	1.OG	62,0	36,7	-	Nein
	2.OG	64,0	37,0	-	Nein
IP 780 - Hanauer Landstraße 2 Gebietsnutzung: SOK					
S	EG	50,0	26,9	-	Nein
	1.OG	53,0	42,3	-	Nein
IP 781 - Tempelstraße 6 Gebietsnutzung: WA					
O	EG	55,0	42,3	-	Nein
	1.OG	55,0	42,4	-	Nein
IP 782 - Tempelstraße 12 Gebietsnutzung: WA					
N	EG	55,0	0,0	-	Nein
IP 783 - Tempelstraße 5a(1) Gebietsnutzung: WA					
N	EG	55,0	33,7	-	Nein
	1.OG	55,0	39,8	-	Nein
IP 784 - Hanauer Landstraße 23 Gebietsnutzung: MI					
N	EG	63,0	38,7	-	Nein
	1.OG	63,0	39,4	-	Nein
	2.OG	63,0	39,6	-	Nein
IP 785 - Hanauer Landstraße 31 Gebietsnutzung: MI					
N	EG	60,0	35,6	-	Nein
	1.OG	60,0	38,9	-	Nein
	2.OG	60,0	39,8	-	Nein
IP 786 - Hanauer Landstraße 31, A Gebietsnutzung: MI					
N	EG	60,0	30,1	-	Nein
	1.OG	60,0	34,3	-	Nein
	2.OG	60,0	39,0	-	Nein

Überprüfung auf Überschreitung der Auslösewerte
 Bauphase 2

Fass	Stockwerk	Auslösewert Tag dB(A)	Lr, Bauphase 2 Tag dB(A)	dLr Tag dB(A)	Überschreitung Auslösewert Tag ja / nein
IP 787 - Hanauer Landstraße 23 Gebietsnutzung: MI					
W	EG	65,0	39,6	-	Nein
	1.OG	64,0	40,4	-	Nein
	2.OG	64,0	40,7	-	Nein
IP 788 - Hanauer Landstraße 18a, A Gebietsnutzung: MI					
NW	EG	60,0	41,7	-	Nein
	1.OG	60,0	41,8	-	Nein
IP 789 - Hanauer Landstraße 24, A Gebietsnutzung: MI					
NW	EG	60,0	35,3	-	Nein
	1.OG	65,0	39,6	-	Nein
IP 791 - Willi-Jamann-Straße 2a Gebietsnutzung: WA					
N	EG	55,0	27,3	-	Nein
	1.OG	55,0	31,6	-	Nein
	2.OG	55,0	34,4	-	Nein
IP 792 - Kleinbahnstraße 2a Gebietsnutzung: WA					
N	EG	55,0	27,3	-	Nein
	1.OG	55,0	31,0	-	Nein
IP 794 - Heegstraße 13 Gebietsnutzung: WA					
NW	EG	55,0	32,4	-	Nein
	1.OG	55,0	36,4	-	Nein
IP 796 - Am alten Weiher 1a Gebietsnutzung: WA					
NW	EG	55,0	23,5	-	Nein
	1.OG	55,0	28,4	-	Nein
IP 797 - Heylstraße 17 Gebietsnutzung: WA					
NO	EG	55,0	23,2	-	Nein
	1.OG	55,0	27,6	-	Nein
IP 798 - Bleichstraße 6 Gebietsnutzung: WA					
N	EG	55,0	21,3	-	Nein
IP 799 - Bleichstraße 6a Gebietsnutzung: WA					
NO	EG	55,0	16,0	-	Nein
	1.OG	55,0	18,3	-	Nein
	2.OG	55,0	27,2	-	Nein
IP 800 - Heylstraße 20 Gebietsnutzung: WA					
NW	EG	55,0	18,2	-	Nein
	1.OG	55,0	22,4	-	Nein
IP 801 - Heylstraße 15 Gebietsnutzung: WA					
NO	EG	55,0	23,5	-	Nein
	1.OG	55,0	27,3	-	Nein
IP 802 - Auestraße 15 Gebietsnutzung: WA					
NW	EG	55,0	19,0	-	Nein
	1.OG	55,0	22,8	-	Nein
IP 804 - Bleichstraße 1a(2) Gebietsnutzung: WA					
O	EG	55,0	18,9	-	Nein
	1.OG	55,0	21,9	-	Nein
IP 805 - Heylstraße 40 Gebietsnutzung: WA					
W	EG	55,0	28,5	-	Nein
	1.OG	55,0	33,6	-	Nein

Überprüfung auf Überschreitung der Auslösewerte
 Bauphase 2

Fass	Stockwerk	Auslösewert Tag dB(A)	Lr, Bauphase 2 Tag dB(A)	dLr Tag dB(A)	Überschreitung Auslösewert Tag ja / nein
IP 807 - Bleichstraße 2a Gebietsnutzung: WA					
NW	EG	55,0	23,4	-	Nein
	1.OG	55,0	28,0	-	Nein
	2.OG	55,0	31,4	-	Nein
IP 808 - Bleichstraße 8 Gebietsnutzung: WA					
O	EG	55,0	16,4	-	Nein
	1.OG	55,0	24,1	-	Nein
IP 809 - Heylstraße 54 Gebietsnutzung: WA					
NO	EG	55,0	26,4	-	Nein
	1.OG	55,0	34,1	-	Nein
IP 810 - Am alten Weiher 9 Gebietsnutzung: WA					
O	EG	55,0	15,3	-	Nein
	1.OG	55,0	21,0	-	Nein
IP 814 - Heylstraße 34 Gebietsnutzung: WA					
W	EG	55,0	22,2	-	Nein
	1.OG	55,0	26,7	-	Nein
IP 815 - Bleichstraße 1a(1) Gebietsnutzung: WA					
NO	EG	55,0	23,7	-	Nein
	1.OG	55,0	28,3	-	Nein
IP 816 - Heylstraße 34 Gebietsnutzung: WA					
N	EG	55,0	27,9	-	Nein
	1.OG	55,0	28,5	-	Nein
IP 821 - Auestraße 1 Gebietsnutzung: WA					
NW	EG	55,0	23,0	-	Nein
	1.OG	55,0	27,0	-	Nein
IP 822 - Heylstraße 15a Gebietsnutzung: WA					
SO	EG	55,0	21,6	-	Nein
	1.OG	55,0	25,4	-	Nein
IP 824 - Bleichstraße 5 Gebietsnutzung: WA					
NO	EG	55,0	20,5	-	Nein
	1.OG	55,0	25,1	-	Nein
IP 825 - Bleichstraße 16a Gebietsnutzung: WA					
N	EG	55,0	20,0	-	Nein
IP 826 - Bleichstraße 10 Gebietsnutzung: WA					
N	EG	55,0	28,6	-	Nein
	1.OG	55,0	29,3	-	Nein
	2.OG	55,0	31,6	-	Nein
IP 827 - Heylstraße 14 Gebietsnutzung: WA					
NO	EG	55,0	21,6	-	Nein
	1.OG	55,0	25,1	-	Nein
	2.OG	55,0	28,5	-	Nein
IP 828 - Heylstraße 5 Gebietsnutzung: WA					
NO	EG	55,0	28,5	-	Nein
	1.OG	55,0	33,1	-	Nein

Überprüfung auf Überschreitung der Auslösewerte
 Bauphase 2

Fass	Stockwerk	Auslösewert Tag dB(A)	Lr, Bauphase 2 Tag dB(A)	dLr Tag dB(A)	Überschreitung Auslösewert Tag ja / nein
IP 829 - Heylstraße 4a Gebietsnutzung: WA					
NW	EG	55,0	19,2	-	Nein
	1.OG	55,0	22,7	-	Nein
	2.OG	55,0	27,3	-	Nein
	3.OG	55,0	31,9	-	Nein
IP 834 - Heegstraße 12 Gebietsnutzung: WA					
NW	EG	55,0	35,7	-	Nein
	1.OG	55,0	36,2	-	Nein
IP 835 - Am alten Weiher 1a Gebietsnutzung: WA					
NW	EG	55,0	23,5	-	Nein
	1.OG	55,0	26,7	-	Nein
IP 836 - Brühlstraße 4a Gebietsnutzung: WA					
N	EG	55,0	26,7	-	Nein
	1.OG	55,0	31,2	-	Nein
IP 837 - Bleichstraße 7 Gebietsnutzung: WA					
NO	EG	55,0	29,7	-	Nein
IP 838 - Heegstraße 9 Gebietsnutzung: WA					
NO	EG	55,0	19,0	-	Nein
	1.OG	55,0	22,7	-	Nein
IP 840 - Heylstraße 45 Gebietsnutzung: WA					
NW	EG	55,0	31,9	-	Nein
	1.OG	55,0	37,5	-	Nein
IP 841 - Heylstraße 35 Gebietsnutzung: WA					
NW	EG	55,0	29,7	-	Nein
	1.OG	55,0	35,7	-	Nein
	2.OG	55,0	37,8	-	Nein
IP 842 - Heylstraße 37 Gebietsnutzung: WA					
NO	EG	55,0	27,5	-	Nein
	1.OG	55,0	27,5	-	Nein
IP 843 - Schützenbornstraße 4a Gebietsnutzung: WA					
SW	EG	55,0	28,4	-	Nein
	1.OG	55,0	32,4	-	Nein
IP 844 - Schützenbornstraße 5 Gebietsnutzung: WA					
NW	EG	55,0	31,4	-	Nein
	1.OG	55,0	34,1	-	Nein
IP 845 - Bleichstraße 4 Gebietsnutzung: WA					
NO	EG	55,0	17,5	-	Nein
	1.OG	55,0	23,6	-	Nein
IP 846 - Bleichstraße 4 Gebietsnutzung: WA					
NO	EG	55,0	15,4	-	Nein
	1.OG	55,0	17,8	-	Nein
IP 847 - Heegstraße 9 Gebietsnutzung: WA					
NO	EG	55,0	19,0	-	Nein
	1.OG	55,0	23,3	-	Nein
IP 848 - Bleichstraße 22a Gebietsnutzung: WA					
NW	EG	55,0	28,2	-	Nein

Überprüfung auf Überschreitung der Auslösewerte
 Bauphase 2

Fass	Stockwerk	Auslösewert Tag dB(A)	Lr, Bauphase 2 Tag dB(A)	dLr Tag dB(A)	Überschreitung Auslösewert Tag ja / nein
IP 850 - Heimatfriedering 14 Gebietsnutzung: WA					
N	EG	55,0	43,9	-	Nein
	1.OG	55,0	48,0	-	Nein
IP 851 - Heimatfriedering 16, A Gebietsnutzung: WA					
N	EG	55,0	42,4	-	Nein
	1.OG	55,0	45,8	-	Nein
IP 852 - Hindenburgallee 22 Gebietsnutzung: WA					
NW	EG	55,0	38,5	-	Nein
	1.OG	55,0	41,6	-	Nein
	2.OG	55,0	43,1	-	Nein
IP 853 - Hindenburgallee 22 Gebietsnutzung: WA					
NO	EG	55,0	38,0	-	Nein
	1.OG	55,0	42,2	-	Nein
IP 854 - Ladestraße 7 Gebietsnutzung: WA					
O	EG	55,0	35,1	-	Nein
	1.OG	55,0	39,9	-	Nein
	2.OG	56,0	44,5	-	Nein
IP 855 - Hindenburgallee 18 Gebietsnutzung: WA					
NW	EG	55,0	39,9	-	Nein
	1.OG	55,0	41,8	-	Nein
IP 856 - Gelnhäuser Straße 43 Gebietsnutzung: WA					
N	EG	63,0	39,0	-	Nein
	1.OG	63,0	40,8	-	Nein
	2.OG	63,0	41,3	-	Nein
IP 859 - Heimatfriedering 3a Gebietsnutzung: WA					
W	EG	59,0	42,3	-	Nein
	1.OG	59,0	43,0	-	Nein
IP 860 - Alte Königsberger Straße 6 Gebietsnutzung: WA					
N	EG	55,0	41,1	-	Nein
	1.OG	55,0	43,1	-	Nein
IP 861 - Alte Königsberger Straße 1a Gebietsnutzung: WA					
O	EG	55,0	34,2	-	Nein
IP 866 - Grüner Weg 13 Gebietsnutzung: WA					
N	EG	55,0	26,6	-	Nein
	1.OG	55,0	31,2	-	Nein
	2.OG	55,0	31,8	-	Nein
IP 888 - Tempelstraße 5a(2) Gebietsnutzung: WA					
O	EG	55,0	34,6	-	Nein
	1.OG	55,0	37,8	-	Nein
IP 889 - Auestraße 3 Gebietsnutzung: WA					
NO	EG	55,0	16,0	-	Nein
	1.OG	55,0	20,2	-	Nein
IP 890 - Alte Königsberger Straße 29a Gebietsnutzung: WA					
N	EG	55,0	31,3	-	Nein
	1.OG	55,0	36,0	-	Nein
IP 891 - Alte Königsberger Straße 29a(2) Gebietsnutzung: WA					
N	EG	55,0	34,7	-	Nein

Überprüfung auf Überschreitung der Auslösewerte
 Bauphase 2

Fass	Stockwerk	Auslösewert Tag dB(A)	Lr, Bauphase 2 Tag dB(A)	dLr Tag dB(A)	Überschreitung Auslösewert Tag ja / nein
IP 895 - Tempelstraße 5a(3) Gebietsnutzung: WA					
NW	EG	55,0	33,7	-	Nein
	1.OG	55,0	40,1	-	Nein
IP 928 - Eisenbahnstraße 1 Gebietsnutzung: WA					
NW	EG	55,0	33,2	-	Nein
	1.OG	55,0	37,6	-	Nein
	2.OG	55,0	40,1	-	Nein
IP 929 - Eisenbahnstraße 3 Gebietsnutzung: WA					
NW	EG	55,0	34,4	-	Nein
	1.OG	55,0	38,4	-	Nein
	2.OG	55,0	41,0	-	Nein
IP 930 - Eisenbahnstraße 5 Gebietsnutzung: WA					
N	EG	55,0	37,4	-	Nein
	1.OG	55,0	40,0	-	Nein
IP 931 - Eisenbahnstraße 7 Gebietsnutzung: WA					
N	EG	55,0	36,6	-	Nein
	1.OG	55,0	39,7	-	Nein
IP 932 - Eisenbahnstraße 9 Gebietsnutzung: WA					
N	EG	55,0	36,2	-	Nein
	1.OG	55,0	39,8	-	Nein
IP 933 - Eisenbahnstraße 11 Gebietsnutzung: WA					
N	EG	55,0	36,5	-	Nein
	1.OG	55,0	39,9	-	Nein
IP 934 - Eisenbahnstraße 13 Gebietsnutzung: WA					
N	EG	55,0	37,2	-	Nein
	1.OG	55,0	40,5	-	Nein
IP 935 - Eisenbahnstraße 15 Gebietsnutzung: WA					
N	EG	55,0	37,0	-	Nein
	1.OG	55,0	40,2	-	Nein
IP 936 - Eisenbahnstraße 16 Gebietsnutzung: WA					
NW	3.OG	63,0	41,6	-	Nein
IP 937 - Eisenbahnstraße 17 Gebietsnutzung: WA					
O	EG	55,0	31,9	-	Nein
	1.OG	55,0	36,3	-	Nein
IP 938 - Eisenbahnstraße 19 Gebietsnutzung: WA					
O	EG	55,0	32,3	-	Nein
	1.OG	55,0	37,5	-	Nein
IP 939 - Eisenbahnstraße 21 Gebietsnutzung: WA					
W	EG	55,0	32,5	-	Nein
	1.OG	55,0	35,8	-	Nein
IP 940 - Eisenbahnstraße 23 Gebietsnutzung: WA					
N	EG	58,0	28,8	-	Nein
	1.OG	58,0	33,2	-	Nein
IP 941 - Eisenbahnstraße 25 Gebietsnutzung: WA					
N	EG	56,0	43,1	-	Nein
	1.OG	59,0	43,4	-	Nein
	2.OG	61,0	43,6	-	Nein

Überprüfung auf Überschreitung der Auslösewerte
 Bauphase 2

Fass	Stockwerk	Auslösewert Tag dB(A)	Lr, Bauphase 2 Tag dB(A)	dLr Tag dB(A)	Überschreitung Auslösewert Tag ja / nein
IP 942 - Eisenbahnstraße 27 Gebietsnutzung: WA					
O	EG	55,0	32,5	-	Nein
	1.OG	55,0	34,0	-	Nein
IP 943 - Eisenbahnstraße 29 Gebietsnutzung: WA					
N	EG	55,0	29,9	-	Nein
	1.OG	55,0	33,8	-	Nein
	2.OG	57,0	39,6	-	Nein
IP 944 - Eisenbahnstraße 31 Gebietsnutzung: WA					
N	EG	55,0	31,1	-	Nein
	1.OG	55,0	35,4	-	Nein
	2.OG	57,0	41,4	-	Nein
IP 945 - Eisenbahnstraße 33 Gebietsnutzung: WA					
N	EG	55,0	38,5	-	Nein
	1.OG	55,0	40,9	-	Nein
	2.OG	55,0	43,7	-	Nein
IP 946 - Eisenbahnstraße 35 Gebietsnutzung: WA					
N	EG	55,0	43,6	-	Nein
	1.OG	58,0	44,3	-	Nein
	2.OG	61,0	45,0	-	Nein
IP 947 - Finkenweg 10 Gebietsnutzung: WA					
NW	EG	55,0	36,4	-	Nein
	1.OG	55,0	37,3	-	Nein
IP 968 - Gelnhäuser Straße 15 Gebietsnutzung: WA					
N	EG	55,0	24,6	-	Nein
	1.OG	55,0	25,5	-	Nein
	2.OG	55,0	28,6	-	Nein
IP 970 - Gelnhäuser Straße 17 Gebietsnutzung: WA					
W	EG	55,0	27,6	-	Nein
	1.OG	55,0	32,8	-	Nein
	2.OG	55,0	34,4	-	Nein
IP 971 - Gelnhäuser Straße 20 Gebietsnutzung: MI					
NO	EG	60,0	16,2	-	Nein
	1.OG	60,0	21,1	-	Nein
	2.OG	60,0	35,0	-	Nein
	3.OG	60,0	35,6	-	Nein
IP 972 - Gelnhäuser Straße 28 Gebietsnutzung: MI					
N	EG	60,0	33,0	-	Nein
	1.OG	60,0	37,0	-	Nein
	2.OG	60,0	37,3	-	Nein
IP 973 - Gelnhäuser Straße 30 Gebietsnutzung: MI					
N	EG	60,0	34,4	-	Nein
	1.OG	60,0	37,1	-	Nein
	2.OG	60,0	37,5	-	Nein
IP 974 - Gelnhäuser Straße 34 Gebietsnutzung: MI					
N	EG	60,0	35,8	-	Nein
	1.OG	60,0	34,5	-	Nein
	2.OG	60,0	34,9	-	Nein
IP 975 - Gelnhäuser Straße 37 Gebietsnutzung: WA					
N	EG	65,0	37,3	-	Nein
	1.OG	65,0	38,1	-	Nein

Überprüfung auf Überschreitung der Auslösewerte
 Bauphase 2

Fass	Stockwerk	Auslösewert Tag dB(A)	Lr, Bauphase 2 Tag dB(A)	dLr Tag dB(A)	Überschreitung Auslösewert Tag ja / nein
IP 976 - Gelnhäuser Straße 39 Gebietsnutzung: WA					
N	EG	65,0	37,6	-	Nein
	1.OG	65,0	38,1	-	Nein
	2.OG	64,0	38,5	-	Nein
IP 977 - Gelnhäuser Straße 41 Gebietsnutzung: WA					
N	EG	64,0	37,5	-	Nein
	1.OG	64,0	38,0	-	Nein
	2.OG	64,0	38,4	-	Nein
IP 978 - Goethestraße 1 Gebietsnutzung: WA					
N	EG	55,0	34,8	-	Nein
IP 979 - Goethestraße 2 Gebietsnutzung: WA					
N	EG	55,0	33,1	-	Nein
	1.OG	55,0	36,1	-	Nein
IP 980 - Goethestraße 4 Gebietsnutzung: WA					
N	EG	55,0	35,2	-	Nein
	1.OG	55,0	37,4	-	Nein
IP 981 - Goethestraße 6 Gebietsnutzung: WA					
N	EG	55,0	34,9	-	Nein
	1.OG	55,0	37,4	-	Nein
	2.OG	55,0	38,2	-	Nein
IP 982 - Goethestraße 8b Gebietsnutzung: WA					
N	EG	55,0	35,0	-	Nein
	1.OG	55,0	36,8	-	Nein
IP 1018 - Grüner Weg 2 Gebietsnutzung: WA					
N	EG	55,0	27,1	-	Nein
	1.OG	55,0	29,9	-	Nein
IP 1019 - Grüner Weg 4 Gebietsnutzung: WA					
N	EG	55,0	28,0	-	Nein
	1.OG	55,0	29,8	-	Nein
	2.OG	55,0	31,3	-	Nein
IP 1020 - Grüner Weg 8 Gebietsnutzung: WA					
N	EG	55,0	24,1	-	Nein
	1.OG	55,0	26,6	-	Nein
	2.OG	55,0	30,4	-	Nein
IP 1021 - Grüner Weg 12 Gebietsnutzung: WA					
N	EG	55,0	23,8	-	Nein
	1.OG	55,0	25,9	-	Nein
	2.OG	55,0	28,7	-	Nein
IP 1025 - Gustavstraße 2 Gebietsnutzung: WA					
N	EG	64,0	38,4	-	Nein
	1.OG	64,0	40,6	-	Nein
	2.OG	64,0	40,6	-	Nein
IP 1026 - Gustavstraße 4 Gebietsnutzung: WA					
N	EG	57,0	38,4	-	Nein
	1.OG	58,0	39,8	-	Nein
	2.OG	59,0	40,4	-	Nein
IP 1027 - Gustavstraße 5a Gebietsnutzung: WA					
W	EG	55,0	37,1	-	Nein
	1.OG	55,0	39,8	-	Nein

Überprüfung auf Überschreitung der Auslösewerte
 Bauphase 2

Fass	Stockwerk	Auslösewert Tag dB(A)	Lr, Bauphase 2 Tag dB(A)	dLr Tag dB(A)	Überschreitung Auslösewert Tag ja / nein
IP 1028 - Gustavstraße 6 Gebietsnutzung: WA					
W	EG	55,0	31,2	-	Nein
	1.OG	55,0	35,1	-	Nein
IP 1029 - Gustavstraße 7 Gebietsnutzung: WA					
W	EG	55,0	32,7	-	Nein
	1.OG	55,0	38,7	-	Nein
	2.OG	55,0	41,3	-	Nein
IP 1030 - Gustavstraße 8 Gebietsnutzung: WA					
N	EG	55,0	34,5	-	Nein
	1.OG	55,0	38,7	-	Nein
	2.OG	55,0	40,7	-	Nein
IP 1032 - Hanauer Landstraße 2 Gebietsnutzung: SOK					
N	EG	48,0	44,0	-	Nein
	1.OG	49,0	44,2	-	Nein
IP 1033 - Hanauer Landstraße 5 Gebietsnutzung: MI					
N	EG	64,0	30,8	-	Nein
	1.OG	64,0	35,0	-	Nein
	2.OG	64,0	39,5	-	Nein
IP 1034 - Hanauer Landstraße 6 Gebietsnutzung: SOK					
	EG	52,0	30,6	-	Nein
	1.OG	54,0	33,7	-	Nein
IP 1035 - Hanauer Landstraße 8 Gebietsnutzung: MI					
N	EG	60,0	33,9	-	Nein
	1.OG	60,0	37,6	-	Nein
	2.OG	60,0	40,4	-	Nein
IP 1036 - Hanauer Landstraße 10 Gebietsnutzung: MI					
N	EG	60,0	30,4	-	Nein
	1.OG	60,0	36,9	-	Nein
	2.OG	60,0	40,2	-	Nein
IP 1037 - Hanauer Landstraße 25 Gebietsnutzung: MI					
N	EG	60,0	38,7	-	Nein
	1.OG	60,0	39,6	-	Nein
	2.OG	60,0	39,9	-	Nein
IP 1038 - Hanauer Landstraße 29 Gebietsnutzung: MI					
N	EG	60,0	32,6	-	Nein
	1.OG	60,0	36,8	-	Nein
	2.OG	60,0	39,3	-	Nein
IP 1039 - Hanauer Landstraße 37 Gebietsnutzung: MI					
N	EG	60,0	35,9	-	Nein
	1.OG	65,0	38,2	-	Nein
	2.OG	65,0	40,2	-	Nein
IP 1040 - Hanauer Landstraße 40 Gebietsnutzung: MI					
N	EG	60,0	41,0	-	Nein
	1.OG	60,0	40,3	-	Nein
	2.OG	60,0	40,7	-	Nein
IP 1041 - Heegstraße 2 Gebietsnutzung: WA					
NW	EG	63,0	38,0	-	Nein
	1.OG	64,0	38,8	-	Nein

Überprüfung auf Überschreitung der Auslösewerte
 Bauphase 2

Fass	Stockwerk	Auslösewert Tag dB(A)	Lr, Bauphase 2 Tag dB(A)	dLr Tag dB(A)	Überschreitung Auslösewert Tag ja / nein
IP 1042 - Heegstraße 6 Gebietsnutzung: WA					
NW	EG	56,0	35,5	-	Nein
	1.OG	57,0	37,2	-	Nein
	2.OG	58,0	38,7	-	Nein
IP 1043 - Heegstraße 8 Gebietsnutzung: WA					
NW	EG	55,0	38,0	-	Nein
	1.OG	55,0	39,2	-	Nein
IP 1044 - Heegstraße 10 Gebietsnutzung: WA					
NW	EG	55,0	38,3	-	Nein
	1.OG	55,0	39,2	-	Nein
	2.OG	55,0	39,0	-	Nein
IP 1045 - Heegstraße 12 Gebietsnutzung: WA					
NW	EG	55,0	37,8	-	Nein
	1.OG	55,0	38,1	-	Nein
IP 1046 - Heegstraße 14 Gebietsnutzung: WA					
NW	EG	55,0	37,1	-	Nein
	1.OG	55,0	37,7	-	Nein
IP 1047 - Heegstraße 15 Gebietsnutzung: WA					
NW	EG	55,0	38,0	-	Nein
IP 1048 - Heegstraße 16 Gebietsnutzung: WA					
NW	EG	55,0	34,4	-	Nein
	1.OG	55,0	37,2	-	Nein
	2.OG	55,0	37,7	-	Nein
IP 1049 - Heegstraße 19 Gebietsnutzung: WA					
NW	EG	55,0	36,2	-	Nein
	1.OG	55,0	36,9	-	Nein
IP 1050 - Heegstraße 23 Gebietsnutzung: WA					
NW	EG	55,0	35,2	-	Nein
	1.OG	55,0	36,1	-	Nein
IP 1051 - Heimatfriedering 1 Gebietsnutzung: WA					
NW	EG	55,0	39,8	-	Nein
	1.OG	55,0	42,4	-	Nein
IP 1052 - Heimatfriedering 1a Gebietsnutzung: WA					
NO	EG	55,0	40,5	-	Nein
	1.OG	55,0	43,7	-	Nein
IP 1053 - Heimatfriedering 2 Gebietsnutzung: WA					
N	EG	55,0	38,2	-	Nein
	1.OG	55,0	43,0	-	Nein
IP 1054 - Heimatfriedering 5 Gebietsnutzung: WA					
N	EG	55,0	43,1	-	Nein
	1.OG	55,0	44,6	-	Nein
IP 1055 - Heimatfriedering 6 Gebietsnutzung: WA					
N	EG	55,0	40,8	-	Nein
	1.OG	55,0	44,0	-	Nein
IP 1056 - Heimatfriedering 7 Gebietsnutzung: WA					
N	EG	55,0	38,7	-	Nein
	1.OG	55,0	44,6	-	Nein

Überprüfung auf Überschreitung der Auslösewerte
 Bauphase 2

Fass	Stockwerk	Auslösewert Tag dB(A)	Lr, Bauphase 2 Tag dB(A)	dLr Tag dB(A)	Überschreitung Auslösewert Tag ja / nein
IP 1057 - Heimatfriedering 7a Gebietsnutzung: WA					
W	EG	59,0	44,9	-	Nein
IP 1058 - Heimatfriedering 7b Gebietsnutzung: WA					
N	EG	57,0	45,4	-	Nein
	1.OG	57,0	45,6	-	Nein
IP 1059 - Heimatfriedering 8 Gebietsnutzung: WA					
N	EG	55,0	42,1	-	Nein
	1.OG	55,0	44,6	-	Nein
IP 1060 - Heimatfriedering 9 Gebietsnutzung: WA					
W	EG	55,0	41,9	-	Nein
	1.OG	55,0	45,2	-	Nein
IP 1061 - Heimatfriedering 10 Gebietsnutzung: WA					
N	EG	55,0	40,9	-	Nein
	1.OG	55,0	44,3	-	Nein
IP 1062 - Heimatfriedering 11 Gebietsnutzung: WA					
N	EG	55,0	44,5	-	Nein
	1.OG	55,0	46,2	-	Nein
IP 1063 - Heimatfriedering 11a Gebietsnutzung: WA					
N	EG	56,0	46,9	-	Nein
	1.OG	57,0	47,1	-	Nein
IP 1064 - Heimatfriedering 12 Gebietsnutzung: WA					
N	EG	55,0	42,8	-	Nein
	1.OG	55,0	46,7	-	Nein
	2.OG	55,0	49,1	-	Nein
IP 1065 - Heimatfriedering 12a Gebietsnutzung: WA					
N	EG	55,0	43,3	-	Nein
	1.OG	55,0	46,7	-	Nein
IP 1066 - Heimatfriedering 13 Gebietsnutzung: WA					
N	EG	55,0	44,6	-	Nein
	1.OG	55,0	47,3	-	Nein
IP 1067 - Heimatfriedering 15 Gebietsnutzung: WA					
N	EG	57,0	49,0	-	Nein
	1.OG	57,0	49,5	-	Nein
IP 1068 - Heimatfriedering 15a Gebietsnutzung: WA					
W	EG	55,0	49,6	-	Nein
	1.OG	56,0	50,7	-	Nein
IP 1069 - Heimatfriedering 16 Gebietsnutzung: WA					
N	EG	55,0	40,2	-	Nein
	1.OG	55,0	44,7	-	Nein
IP 1070 - Heimatfriedering 17 Gebietsnutzung: WA					
N	EG	55,0	48,7	-	Nein
	1.OG	55,0	51,3	-	Nein
IP 1071 - Heimatfriedering 17a Gebietsnutzung: WA					
N	EG	57,0	51,6	-	Nein
IP 1072 - Heimatfriedering 18 Gebietsnutzung: WA					
N	EG	55,0	38,7	-	Nein
	1.OG	55,0	43,0	-	Nein

Überprüfung auf Überschreitung der Auslösewerte
 Bauphase 2

Fass	Stockwerk	Auslösewert Tag dB(A)	Lr, Bauphase 2 Tag dB(A)	dLr Tag dB(A)	Überschreitung Auslösewert Tag ja / nein
IP 1073 - Heimatfriedering 19 Gebietsnutzung: WA					
N	EG	58,0	54,4	-	Nein
IP 1074 - Heimatfriedering 19a Gebietsnutzung: WA					
N	EG	55,0	51,6	-	Nein
	1.OG	55,0	52,5	-	Nein
IP 1075 - Heimatfriedering 19b Gebietsnutzung: WA					
N	EG	55,0	51,5	-	Nein
	1.OG	55,0	52,4	-	Nein
IP 1076 - Heimatfriedering 19c Gebietsnutzung: WA					
N	EG	55,0	51,1	-	Nein
	1.OG	55,0	52,0	-	Nein
IP 1077 - Heimatfriedering 19d Gebietsnutzung: WA					
N	EG	55,0	50,8	-	Nein
	1.OG	55,0	51,7	-	Nein
IP 1078 - Heimatfriedering 20 Gebietsnutzung: WA					
N	EG	55,0	39,0	-	Nein
	1.OG	55,0	43,4	-	Nein
IP 1079 - Heimatfriedering 21 Gebietsnutzung: WA					
N	EG	55,0	46,7	-	Nein
	1.OG	55,0	48,2	-	Nein
IP 1080 - Heimatfriedering 22 Gebietsnutzung: WA					
O	EG	55,0	33,1	-	Nein
	1.OG	55,0	28,9	-	Nein
	2.OG	55,0	41,1	-	Nein
IP 1081 - Heimatfriedering 22a Gebietsnutzung: WA					
N	EG	55,0	41,8	-	Nein
	1.OG	55,0	43,4	-	Nein
IP 1082 - Heimatfriedering 23 Gebietsnutzung: WA					
N	EG	55,0	48,2	-	Nein
	1.OG	55,0	49,4	-	Nein
IP 1083 - Heimatfriedering 24 Gebietsnutzung: WA					
N	EG	55,0	37,6	-	Nein
	1.OG	55,0	40,9	-	Nein
IP 1084 - Heimatfriedering 26 Gebietsnutzung: WA					
N	EG	55,0	36,7	-	Nein
	1.OG	55,0	41,9	-	Nein
IP 1085 - Heimatfriedering 28 Gebietsnutzung: WA					
W	EG	55,0	42,6	-	Nein
IP 1086 - Heimatfriedering 29 Gebietsnutzung: WA					
O	EG	55,0	28,2	-	Nein
	1.OG	55,0	32,4	-	Nein
IP 1087 - Heimatfriedering 30a Gebietsnutzung: WA					
N	EG	55,0	40,9	-	Nein
	1.OG	55,0	42,7	-	Nein

Überprüfung auf Überschreitung der Auslösewerte
 Bauphase 2

Fass	Stockwerk	Auslösewert Tag dB(A)	Lr, Bauphase 2 Tag dB(A)	dLr Tag dB(A)	Überschreitung Auslösewert Tag ja / nein
IP 1088 - Heimatfriedering 31 Gebietsnutzung: WA					
N	EG	55,0	33,1	-	Nein
	1.OG	55,0	38,4	-	Nein
	2.OG	55,0	42,3	-	Nein
IP 1107 - Heylstraße 6 Gebietsnutzung: WA					
NO	EG	55,0	19,8	-	Nein
	1.OG	55,0	25,2	-	Nein
	2.OG	55,0	30,7	-	Nein
IP 1108 - Heylstraße 7 Gebietsnutzung: WA					
NO	EG	55,0	23,5	-	Nein
	1.OG	55,0	27,9	-	Nein
IP 1109 - Heylstraße 8 Gebietsnutzung: WA					
NW	EG	55,0	18,4	-	Nein
	1.OG	55,0	30,8	-	Nein
IP 1110 - Heylstraße 9 Gebietsnutzung: WA					
N	EG	55,0	23,2	-	Nein
	1.OG	55,0	27,6	-	Nein
IP 1111 - Heylstraße 10 Gebietsnutzung: WA					
NW	EG	55,0	18,4	-	Nein
	1.OG	55,0	26,7	-	Nein
IP 1112 - Heylstraße 11 Gebietsnutzung: WA					
W	EG	55,0	25,4	-	Nein
	1.OG	55,0	30,7	-	Nein
IP 1113 - Heylstraße 13 Gebietsnutzung: WA					
N	2.OG	55,0	31,8	-	Nein
IP 1114 - Heylstraße 15 Gebietsnutzung: WA					
SO	EG	55,0	26,5	-	Nein
	1.OG	55,0	29,0	-	Nein
IP 1115 - Heylstraße 16 Gebietsnutzung: WA					
SO	EG	55,0	20,9	-	Nein
	1.OG	55,0	25,2	-	Nein
IP 1116 - Heylstraße 18a Gebietsnutzung: WA					
N	EG	55,0	18,6	-	Nein
	1.OG	55,0	22,3	-	Nein
IP 1117 - Heylstraße 19 Gebietsnutzung: WA					
NW	EG	55,0	25,3	-	Nein
	1.OG	55,0	29,7	-	Nein
IP 1118 - Heylstraße 21 Gebietsnutzung: WA					
NO	EG	55,0	29,1	-	Nein
	1.OG	55,0	32,5	-	Nein
	2.OG	55,0	34,2	-	Nein
IP 1119 - Heylstraße 22 Gebietsnutzung: WA					
NW	EG	55,0	20,6	-	Nein
	1.OG	55,0	26,7	-	Nein
	2.OG	55,0	34,8	-	Nein
IP 1120 - Heylstraße 23 Gebietsnutzung: WA					
NO	EG	55,0	24,4	-	Nein
	1.OG	55,0	30,7	-	Nein

Überprüfung auf Überschreitung der Auslösewerte
 Bauphase 2

Fass	Stockwerk	Auslösewert Tag dB(A)	Lr, Bauphase 2 Tag dB(A)	dLr Tag dB(A)	Überschreitung Auslösewert Tag ja / nein
IP 1121 - Heylstraße 24 Gebietsnutzung: WA					
NO	EG	55,0	17,0	-	Nein
	1.OG	55,0	22,2	-	Nein
IP 1122 - Heylstraße 26 Gebietsnutzung: WA					
N	EG	55,0	20,3	-	Nein
	1.OG	55,0	23,1	-	Nein
IP 1123 - Heylstraße 27 Gebietsnutzung: MI					
N	EG	60,0	19,4	-	Nein
	1.OG	60,0	26,5	-	Nein
	2.OG	60,0	36,5	-	Nein
IP 1124 - Heylstraße 28 Gebietsnutzung: WA					
NO	EG	55,0	15,8	-	Nein
	1.OG	55,0	20,1	-	Nein
IP 1125 - Heylstraße 29 Gebietsnutzung: WA					
O	EG	55,0	31,3	-	Nein
	1.OG	55,0	34,6	-	Nein
IP 1126 - Heylstraße 30 Gebietsnutzung: WA					
N	EG	55,0	27,2	-	Nein
IP 1127 - Heylstraße 31 Gebietsnutzung: WA					
N	EG	55,0	31,1	-	Nein
	1.OG	55,0	36,0	-	Nein
IP 1128 - Heylstraße 32 Gebietsnutzung: WA					
NO	EG	55,0	23,6	-	Nein
	1.OG	55,0	31,6	-	Nein
IP 1129 - Heylstraße 33 Gebietsnutzung: WA					
NO	EG	55,0	30,1	-	Nein
	1.OG	55,0	32,4	-	Nein
	2.OG	55,0	34,5	-	Nein
IP 1130 - Heylstraße 34 Gebietsnutzung: WA					
O	EG	55,0	24,2	-	Nein
	1.OG	55,0	29,4	-	Nein
IP 1131 - Heylstraße 38 Gebietsnutzung: WA					
O	EG	55,0	29,2	-	Nein
	1.OG	55,0	33,5	-	Nein
IP 1132 - Heylstraße 41 Gebietsnutzung: WA					
NO	EG	55,0	17,8	-	Nein
	1.OG	55,0	22,4	-	Nein
IP 1133 - Heylstraße 43 Gebietsnutzung: WA					
NW	EG	55,0	21,0	-	Nein
	1.OG	55,0	27,9	-	Nein
IP 1134 - Heylstraße 44 Gebietsnutzung: WA					
NW	EG	55,0	28,2	-	Nein
	1.OG	55,0	33,7	-	Nein
	2.OG	55,0	36,0	-	Nein
IP 1135 - Heylstraße 45 Gebietsnutzung: WA					
NO	EG	55,0	23,7	-	Nein

Überprüfung auf Überschreitung der Auslösewerte
 Bauphase 2

Fass	Stockwerk	Auslösewert Tag dB(A)	Lr, Bauphase 2 Tag dB(A)	dLr Tag dB(A)	Überschreitung Auslösewert Tag ja / nein
IP 1136 - Heylstraße 46 Gebietsnutzung: WA					
NO	EG	55,0	21,5	-	Nein
	1.OG	55,0	28,6	-	Nein
IP 1138 - Heylstraße 49 Gebietsnutzung: WA					
NO	EG	55,0	18,2	-	Nein
	1.OG	55,0	24,1	-	Nein
IP 1139 - Heylstraße 51 Gebietsnutzung: WA					
NW	EG	55,0	33,3	-	Nein
	1.OG	55,0	36,7	-	Nein
	2.OG	55,0	37,5	-	Nein
IP 1140 - Heylstraße 52 Gebietsnutzung: WA					
NO	EG	55,0	18,3	-	Nein
	1.OG	55,0	21,0	-	Nein
IP 1141 - Heylstraße 54 Gebietsnutzung: WA					
NW	EG	55,0	30,1	-	Nein
	1.OG	55,0	32,9	-	Nein
IP 1142 - Heylstraße 55 Gebietsnutzung: WA					
NW	EG	55,0	31,8	-	Nein
	1.OG	55,0	35,2	-	Nein
IP 1143 - Heylstraße 56 Gebietsnutzung: WA					
NO	EG	55,0	18,7	-	Nein
	1.OG	58,0	23,5	-	Nein
IP 1144 - Heylstraße 57 Gebietsnutzung: WA					
NW	EG	55,0	33,5	-	Nein
	1.OG	55,0	35,9	-	Nein
IP 1145 - Heylstraße 58 Gebietsnutzung: WA					
NO	EG	55,0	28,1	-	Nein
	1.OG	55,0	23,1	-	Nein
	2.OG	57,0	25,1	-	Nein
IP 1146 - Heylstraße 59 Gebietsnutzung: WA					
NW	EG	55,0	36,5	-	Nein
	1.OG	55,0	37,7	-	Nein
IP 1147 - Heegstraße 3 Gebietsnutzung: WA					
NW	EG	61,0	36,6	-	Nein
	1.OG	62,0	37,9	-	Nein
IP 1148 - Heylstraße 72 Gebietsnutzung: WA					
SW	EG	55,0	34,8	-	Nein
	1.OG	55,0	37,0	-	Nein
IP 1149 - Heylstraße 74 Gebietsnutzung: WA					
NW	EG	55,0	26,8	-	Nein
	1.OG	55,0	34,3	-	Nein
IP 1150 - Hindenburgallee 8 Gebietsnutzung: WA					
W	EG	56,0	33,0	-	Nein
IP 1151 - Hindenburgallee 12 Gebietsnutzung: WA					
N	EG	55,0	36,7	-	Nein
	1.OG	55,0	39,3	-	Nein

Überprüfung auf Überschreitung der Auslösewerte
 Bauphase 2

Fass	Stockwerk	Auslösewert Tag dB(A)	Lr, Bauphase 2 Tag dB(A)	dLr Tag dB(A)	Überschreitung Auslösewert Tag ja / nein
IP 1152 - Hindenburgallee 14 Gebietsnutzung: WA					
W	EG	57,0	40,1	-	Nein
	1.OG	58,0	41,8	-	Nein
IP 1153 - Hindenburgallee 20 Gebietsnutzung: WA					
NW	EG	55,0	40,2	-	Nein
	1.OG	55,0	42,2	-	Nein
	2.OG	55,0	42,8	-	Nein
IP 1154 - Hindenburgallee 22 Gebietsnutzung: WA					
SW	EG	55,0	33,5	-	Nein
	1.OG	55,0	41,6	-	Nein
IP 1155 - Höhenstraße 2 Gebietsnutzung: WA					
N	EG	55,0	36,4	-	Nein
	1.OG	55,0	36,3	-	Nein
IP 1156 - Höhenstraße 4 Gebietsnutzung: WA					
N	EG	55,0	36,0	-	Nein
IP 1157 - Höhenstraße 6 Gebietsnutzung: WA					
N	EG	55,0	32,9	-	Nein
	1.OG	55,0	34,7	-	Nein
IP 1158 - Höhenstraße 8 Gebietsnutzung: WA					
N	EG	55,0	31,9	-	Nein
	1.OG	55,0	34,9	-	Nein
IP 1159 - Höhenstraße 9 Gebietsnutzung: WA					
N	EG	55,0	35,3	-	Nein
	1.OG	55,0	35,5	-	Nein
IP 1160 - Höhenstraße 10 Gebietsnutzung: WA					
N	EG	55,0	34,8	-	Nein
	1.OG	55,0	35,6	-	Nein
IP 1161 - Höhenstraße 11 Gebietsnutzung: WA					
N	EG	55,0	28,1	-	Nein
	1.OG	55,0	34,1	-	Nein
IP 1162 - Höhenstraße 13 Gebietsnutzung: WA					
N	EG	55,0	34,5	-	Nein
	1.OG	55,0	33,9	-	Nein
IP 1163 - Höhenstraße 14 Gebietsnutzung: WA					
N	EG	55,0	32,5	-	Nein
	1.OG	55,0	35,3	-	Nein
IP 1164 - Höhenstraße 15 Gebietsnutzung: WA					
N	EG	55,0	31,9	-	Nein
	1.OG	55,0	33,9	-	Nein
IP 1165 - Höhenstraße 15a Gebietsnutzung: WA					
N	EG	55,0	34,6	-	Nein
	1.OG	55,0	33,9	-	Nein
IP 1166 - Höhenstraße 17 Gebietsnutzung: WA					
N	EG	55,0	33,6	-	Nein
	1.OG	55,0	34,1	-	Nein

Überprüfung auf Überschreitung der Auslösewerte
 Bauphase 2

Fass	Stockwerk	Auslösewert Tag dB(A)	Lr, Bauphase 2 Tag dB(A)	dLr Tag dB(A)	Überschreitung Auslösewert Tag ja / nein
IP 1180 - Im Höhlchen 3 Gebietsnutzung: WA					
NW	EG	55,0	42,7	-	Nein
	1.OG	55,0	42,1	-	Nein
IP 1181 - Im Kringelgraben 2 Gebietsnutzung: WA					
NW	EG	55,0	32,8	-	Nein
	1.OG	55,0	35,8	-	Nein
	2.OG	55,0	36,3	-	Nein
IP 1182 - Im Kringelgraben 4 Gebietsnutzung: WA					
NW	EG	55,0	33,5	-	Nein
	1.OG	55,0	36,9	-	Nein
IP 1183 - Im Kringelgraben 6 Gebietsnutzung: WA					
NW	EG	55,0	35,3	-	Nein
	1.OG	55,0	36,4	-	Nein
	2.OG	55,0	36,9	-	Nein
IP 1184 - Im Kringelgraben 9 Gebietsnutzung: WA					
NW	EG	55,0	32,7	-	Nein
IP 1239 - Jahnstraße 4 Gebietsnutzung: WA					
N	EG	55,0	30,1	-	Nein
	1.OG	55,0	33,0	-	Nein
IP 1240 - Jahnstraße 5 Gebietsnutzung: WA					
N	EG	55,0	25,5	-	Nein
	1.OG	55,0	29,4	-	Nein
	2.OG	55,0	32,7	-	Nein
IP 1241 - Jahnstraße 6 Gebietsnutzung: WA					
N	EG	55,0	30,2	-	Nein
	1.OG	55,0	32,4	-	Nein
IP 1242 - Jahnstraße 9 Gebietsnutzung: WA					
O	EG	55,0	13,8	-	Nein
	1.OG	55,0	15,1	-	Nein
	2.OG	55,0	23,1	-	Nein
IP 1243 - Jahnstraße 10 Gebietsnutzung: WA					
N	EG	55,0	29,9	-	Nein
	1.OG	55,0	32,5	-	Nein
	2.OG	55,0	35,3	-	Nein
IP 1244 - Jahnstraße 12 Gebietsnutzung: WA					
N	EG	55,0	29,9	-	Nein
	1.OG	55,0	34,4	-	Nein
IP 1245 - Jahnstraße 17 Gebietsnutzung: WA					
N	EG	55,0	32,1	-	Nein
	1.OG	55,0	34,2	-	Nein
IP 1246 - Jahnstraße 19 Gebietsnutzung: WA					
N	EG	55,0	30,9	-	Nein
	1.OG	55,0	32,8	-	Nein
	2.OG	55,0	34,9	-	Nein
IP 1247 - Jahnstraße 21 Gebietsnutzung: WA					
N	EG	55,0	31,0	-	Nein
	1.OG	55,0	34,0	-	Nein

Überprüfung auf Überschreitung der Auslösewerte
 Bauphase 2

Fass	Stockwerk	Auslösewert Tag dB(A)	Lr, Bauphase 2 Tag dB(A)	dLr Tag dB(A)	Überschreitung Auslösewert Tag ja / nein
IP 1248 - Jahnstraße 23 Gebietsnutzung: WA					
N	EG	55,0	36,5	-	Nein
	1.OG	55,0	34,9	-	Nein
IP 1249 - Jahnstraße 23a Gebietsnutzung: WA					
N	EG	55,0	32,7	-	Nein
	1.OG	55,0	34,7	-	Nein
IP 1250 - Kleinbahnstraße 10b Gebietsnutzung: WA					
N	EG	55,0	27,1	-	Nein
	1.OG	55,0	31,1	-	Nein
IP 1251 - Kleinbahnstraße 10a Gebietsnutzung: WA					
N	EG	55,0	27,4	-	Nein
	1.OG	55,0	31,7	-	Nein
IP 1267 - Karlstraße 5 Gebietsnutzung: WA					
NO	EG	55,0	32,3	-	Nein
	1.OG	55,0	37,4	-	Nein
IP 1268 - Karlstraße 5a Gebietsnutzung: WA					
NW	EG	55,0	36,2	-	Nein
	1.OG	55,0	40,3	-	Nein
IP 1269 - Karlstraße 7 Gebietsnutzung: WA					
NW	EG	55,0	37,2	-	Nein
	1.OG	55,0	39,2	-	Nein
	2.OG	55,0	39,7	-	Nein
IP 1270 - Karlstraße 9 Gebietsnutzung: WA					
NW	EG	55,0	34,9	-	Nein
	1.OG	55,0	37,9	-	Nein
IP 1271 - Karlstraße 10 Gebietsnutzung: WA					
NW	EG	55,0	31,7	-	Nein
	1.OG	55,0	35,2	-	Nein
IP 1272 - Karlstraße 12 Gebietsnutzung: WA					
NW	EG	55,0	29,5	-	Nein
	1.OG	55,0	36,2	-	Nein
	2.OG	55,0	37,3	-	Nein
IP 1273 - Karlstraße 13 Gebietsnutzung: WA					
NW	EG	55,0	29,9	-	Nein
	1.OG	55,0	33,5	-	Nein
IP 1274 - Karlstraße 14 Gebietsnutzung: WA					
NW	EG	55,0	36,6	-	Nein
	1.OG	55,0	38,3	-	Nein
IP 1275 - Karlstraße 16 Gebietsnutzung: WA					
NW	EG	55,0	32,3	-	Nein
	1.OG	55,0	36,0	-	Nein
IP 1276 - Karlstraße 17 Gebietsnutzung: WA					
NW	EG	55,0	36,9	-	Nein
	1.OG	55,0	37,4	-	Nein
IP 1277 - Karlstraße 19 Gebietsnutzung: WA					
NW	EG	55,0	35,5	-	Nein
	1.OG	55,0	38,6	-	Nein

Überprüfung auf Überschreitung der Auslösewerte
 Bauphase 2

Fass	Stockwerk	Auslösewert Tag dB(A)	Lr, Bauphase 2 Tag dB(A)	dLr Tag dB(A)	Überschreitung Auslösewert Tag ja / nein
IP 1278 - Karlstraße 20 Gebietsnutzung: WA					
NW	EG	55,0	32,6	-	Nein
	1.OG	55,0	35,9	-	Nein
IP 1279 - Karlstraße 22 Gebietsnutzung: WA					
NW	EG	55,0	31,8	-	Nein
	1.OG	55,0	35,8	-	Nein
IP 1280 - Karlstraße 24 Gebietsnutzung: WA					
NW	EG	55,0	35,5	-	Nein
	1.OG	55,0	35,4	-	Nein
IP 1281 - Karlstraße 25 Gebietsnutzung: WA					
N	EG	55,0	36,9	-	Nein
	1.OG	55,0	37,5	-	Nein
	2.OG	55,0	37,6	-	Nein
IP 1282 - Karlstraße 26 Gebietsnutzung: WA					
NW	EG	55,0	36,3	-	Nein
	1.OG	55,0	35,2	-	Nein
IP 1283 - Karlstraße 27 Gebietsnutzung: WA					
NW	EG	55,0	32,6	-	Nein
	1.OG	55,0	34,5	-	Nein
IP 1284 - Karlstraße 28 Gebietsnutzung: WA					
NW	EG	55,0	32,7	-	Nein
	1.OG	55,0	35,2	-	Nein
	2.OG	55,0	35,7	-	Nein
	3.OG	55,0	35,8	-	Nein
IP 1285 - Karlstraße 29 Gebietsnutzung: WA					
N	EG	55,0	34,8	-	Nein
	1.OG	55,0	35,1	-	Nein
IP 1286 - Karlstraße 30 Gebietsnutzung: WA					
NW	EG	55,0	27,0	-	Nein
	1.OG	55,0	30,3	-	Nein
IP 1296 - Kastanienweg 3 Gebietsnutzung: WA					
N	EG	55,0	37,1	-	Nein
	1.OG	55,0	37,2	-	Nein
IP 1297 - Kastanienweg 5 Gebietsnutzung: WA					
N	EG	55,0	37,1	-	Nein
	1.OG	55,0	37,2	-	Nein
IP 1298 - Kastanienweg 7 Gebietsnutzung: WA					
N	EG	55,0	37,1	-	Nein
	1.OG	55,0	37,2	-	Nein
IP 1299 - Kastanienweg 10 Gebietsnutzung: WA					
NW	EG	55,0	37,1	-	Nein
	1.OG	55,0	38,2	-	Nein
IP 1300 - Kastanienweg 12 Gebietsnutzung: WA					
NO	EG	55,0	37,6	-	Nein
	1.OG	55,0	37,0	-	Nein
IP 1304 - Kirchweg 1a Gebietsnutzung: SOS					
	EG	58,0	40,1	-	Nein
	1.OG	60,0	40,4	-	Nein

Überprüfung auf Überschreitung der Auslösewerte
 Bauphase 2

Fass	Stockwerk	Auslösewert Tag dB(A)	Lr, Bauphase 2 Tag dB(A)	dLr Tag dB(A)	Überschreitung Auslösewert Tag ja / nein
IP 1305 - Kleinbahnstraße 1 Gebietsnutzung: WA					
N	EG	55,0	27,4	-	Nein
	1.OG	55,0	31,1	-	Nein
IP 1306 - Kleinbahnstraße 2a Gebietsnutzung: WA					
N	EG	55,0	27,3	-	Nein
	1.OG	55,0	31,3	-	Nein
IP 1307 - Kleinbahnstraße 2a Gebietsnutzung: WA					
N	EG	55,0	28,0	-	Nein
	1.OG	55,0	31,0	-	Nein
IP 1308 - Kleinbahnstraße 3 Gebietsnutzung: WA					
N	EG	55,0	29,5	-	Nein
	1.OG	55,0	32,1	-	Nein
IP 1309 - Kleinbahnstraße 5 Gebietsnutzung: WA					
N	EG	55,0	30,2	-	Nein
	1.OG	55,0	32,4	-	Nein
	2.OG	55,0	33,7	-	Nein
IP 1310 - Kleinbahnstraße 6 Gebietsnutzung: WA					
N	EG	55,0	26,9	-	Nein
	1.OG	55,0	30,7	-	Nein
	2.OG	55,0	33,2	-	Nein
IP 1311 - Kleinbahnstraße 7 Gebietsnutzung: WA					
N	EG	55,0	31,0	-	Nein
	1.OG	55,0	31,8	-	Nein
IP 1312 - Kleinbahnstraße 8 Gebietsnutzung: WA					
N	EG	55,0	26,3	-	Nein
	1.OG	55,0	30,6	-	Nein
IP 1313 - Kleinbahnstraße 9 Gebietsnutzung: WA					
N	EG	55,0	31,1	-	Nein
	1.OG	55,0	31,2	-	Nein
	2.OG	55,0	32,6	-	Nein
IP 1314 - Klosterstraße 5 Gebietsnutzung: WA					
N	EG	55,0	31,3	-	Nein
	1.OG	55,0	35,7	-	Nein
IP 1315 - Klosterstraße 6 Gebietsnutzung: WA					
N	EG	55,0	25,6	-	Nein
IP 1316 - Klosterstraße 6a Gebietsnutzung: WA					
N	EG	55,0	30,0	-	Nein
	1.OG	55,0	32,9	-	Nein
IP 1317 - Klosterstraße 8 Gebietsnutzung: WA					
N	EG	55,0	27,5	-	Nein
	1.OG	55,0	33,4	-	Nein
IP 1318 - Klosterstraße 9 Gebietsnutzung: WA					
N	EG	55,0	31,0	-	Nein
	1.OG	55,0	36,2	-	Nein
IP 1319 - Klosterstraße 11 Gebietsnutzung: WA					
N	EG	55,0	29,9	-	Nein
	1.OG	55,0	33,8	-	Nein
	2.OG	55,0	35,2	-	Nein

Überprüfung auf Überschreitung der Auslösewerte
 Bauphase 2

Fass	Stockwerk	Auslösewert Tag dB(A)	Lr, Bauphase 2 Tag dB(A)	dLr Tag dB(A)	Überschreitung Auslösewert Tag ja / nein
IP 1320 - Klosterstraße 19a Gebietsnutzung: WA					
N	EG	55,0	25,4	-	Nein
	1.OG	55,0	30,1	-	Nein
IP 1321 - Ladestraße 1 Gebietsnutzung: WA					
N	EG	55,0	44,6	-	Nein
	1.OG	58,0	45,7	-	Nein
	2.OG	61,0	46,0	-	Nein
IP 1322 - Ladestraße 3 Gebietsnutzung: WA					
N	EG	55,0	46,1	-	Nein
	1.OG	58,0	46,5	-	Nein
	2.OG	61,0	46,9	-	Nein
IP 1323 - Ladestraße 5 Gebietsnutzung: WA					
N	EG	55,0	46,5	-	Nein
	1.OG	58,0	46,9	-	Nein
	2.OG	61,0	47,4	-	Nein
IP 1324 - Ladestraße 7 Gebietsnutzung: WA					
N	EG	56,0	47,4	-	Nein
	1.OG	58,0	48,0	-	Nein
	2.OG	61,0	48,4	-	Nein
IP 1325 - Ladestraße 9 Gebietsnutzung: WA					
N	EG	55,0	46,4	-	Nein
	1.OG	58,0	49,5	-	Nein
	2.OG	61,0	50,1	-	Nein
IP 1326 - Ladestraße 11 Gebietsnutzung: WA					
N	EG	55,0	51,2	-	Nein
	1.OG	58,0	51,6	-	Nein
IP 1327 - Ladestraße 13 Gebietsnutzung: WA					
N	EG	56,0	51,5	-	Nein
	1.OG	58,0	53,6	-	Nein
IP 1328 - Ladestraße 15 Gebietsnutzung: WA					
N	EG	56,0	54,8	-	Nein
IP 1329 - Ligusterweg 3 Gebietsnutzung: WA					
N	EG	55,0	32,8	-	Nein
	1.OG	55,0	35,7	-	Nein
IP 1330 - Ligusterweg 4 Gebietsnutzung: WA					
N	EG	55,0	20,0	-	Nein
IP 1331 - Ligusterweg 6 Gebietsnutzung: WA					
N	EG	55,0	32,0	-	Nein
	1.OG	55,0	31,0	-	Nein
IP 1332 - Ligusterweg 8 Gebietsnutzung: WA					
N	EG	55,0	33,8	-	Nein
	1.OG	55,0	35,7	-	Nein
IP 1333 - Ligusterweg 9 Gebietsnutzung: WA					
N	EG	55,0	26,2	-	Nein
	1.OG	55,0	29,7	-	Nein
IP 1334 - Ligusterweg 10 Gebietsnutzung: WA					
N	EG	55,0	31,1	-	Nein
	1.OG	55,0	35,5	-	Nein

Überprüfung auf Überschreitung der Auslösewerte
 Bauphase 2

Fass	Stockwerk	Auslösewert Tag dB(A)	Lr, Bauphase 2 Tag dB(A)	dLr Tag dB(A)	Überschreitung Auslösewert Tag ja / nein
IP 1335 - Ligusterweg 8 Gebietsnutzung: WA					
N	EG	55,0	29,1	-	Nein
	1.OG	55,0	32,8	-	Nein
	2.OG	55,0	34,5	-	Nein
IP 1336 - Ligusterweg 12 Gebietsnutzung: WA					
N	EG	55,0	33,3	-	Nein
	1.OG	55,0	35,8	-	Nein
	2.OG	55,0	37,2	-	Nein
IP 1337 - Ligusterweg 13 Gebietsnutzung: WA					
N	EG	55,0	31,7	-	Nein
	1.OG	55,0	34,5	-	Nein
IP 1338 - Ligusterweg 14 Gebietsnutzung: WA					
N	EG	55,0	33,6	-	Nein
	1.OG	55,0	36,0	-	Nein
	2.OG	55,0	37,8	-	Nein
IP 1339 - Ligusterweg 15 Gebietsnutzung: WA					
N	EG	55,0	31,3	-	Nein
	1.OG	55,0	34,9	-	Nein
IP 1340 - Mühlrainstraße 8 Gebietsnutzung: WA					
N	EG	55,0	38,5	-	Nein
	1.OG	55,0	40,3	-	Nein
	2.OG	55,0	41,3	-	Nein
IP 1341 - Mühlrainstraße 14 Gebietsnutzung: WA					
N	EG	55,0	25,0	-	Nein
	1.OG	55,0	30,1	-	Nein
IP 1342 - Mühlrainstraße 16 Gebietsnutzung: WA					
N	EG	55,0	41,2	-	Nein
	1.OG	55,0	42,3	-	Nein
IP 1343 - Mühlrainstraße 18 Gebietsnutzung: WA					
N	EG	55,0	41,0	-	Nein
	1.OG	55,0	43,2	-	Nein
	2.OG	55,0	43,6	-	Nein
IP 1344 - Mühlrainstraße 18a Gebietsnutzung: WA					
N	EG	55,0	42,7	-	Nein
	1.OG	55,0	44,4	-	Nein
IP 1345 - Mühlrainstraße 20 Gebietsnutzung: MI					
N	EG	60,0	0,0	-	Nein
IP 1346 - Heegstraße 1 Gebietsnutzung: WA					
NW	EG	65,0	39,0	-	Nein
	1.OG	55,0	39,2	-	Nein
IP 1347 - Oberdorfstraße 2 Gebietsnutzung: WA					
O	EG	55,0	39,2	-	Nein
	1.OG	55,0	40,7	-	Nein
IP 1354 - Rentkammerweg 11 Gebietsnutzung: WA					
N	EG	55,0	33,5	-	Nein
	1.OG	55,0	36,8	-	Nein

Überprüfung auf Überschreitung der Auslösewerte
 Bauphase 2

Fass	Stockwerk	Auslösewert Tag dB(A)	Lr, Bauphase 2 Tag dB(A)	dLr Tag dB(A)	Überschreitung Auslösewert Tag ja / nein
IP 1357 - Sandweg 6 Gebietsnutzung: WA					
N	EG	55,0	33,5	-	Nein
	1.OG	55,0	36,1	-	Nein
IP 1358 - Sandweg 8 Gebietsnutzung: WA					
N	EG	55,0	29,7	-	Nein
	1.OG	55,0	34,1	-	Nein
IP 1359 - Sandweg 10 Gebietsnutzung: WA					
N	EG	55,0	21,2	-	Nein
	1.OG	55,0	26,2	-	Nein
IP 1360 - Sandweg 11 Gebietsnutzung: WA					
N	EG	55,0	20,3	-	Nein
	1.OG	55,0	29,9	-	Nein
IP 1361 - Sandweg 16 Gebietsnutzung: WA					
N	EG	55,0	31,0	-	Nein
	1.OG	55,0	34,0	-	Nein
IP 1362 - Sandweg 17 Gebietsnutzung: WA					
N	EG	55,0	26,1	-	Nein
	1.OG	55,0	28,9	-	Nein
IP 1363 - Sandweg 20 Gebietsnutzung: WA					
N	EG	55,0	25,2	-	Nein
	1.OG	55,0	28,9	-	Nein
	2.OG	55,0	31,3	-	Nein
IP 1364 - Sandweg 26 Gebietsnutzung: WA					
N	EG	55,0	29,5	-	Nein
	1.OG	55,0	32,7	-	Nein
IP 1365 - Sandweg 28 Gebietsnutzung: WA					
N	EG	55,0	23,7	-	Nein
	1.OG	55,0	29,0	-	Nein
IP 1367 - Sandweg 30 Gebietsnutzung: WA					
N	EG	55,0	28,4	-	Nein
	1.OG	55,0	30,6	-	Nein
	2.OG	55,0	32,4	-	Nein
IP 1368 - Sandweg 32 Gebietsnutzung: WA					
N	EG	55,0	26,7	-	Nein
	1.OG	55,0	30,2	-	Nein
IP 1369 - Sandweg 34 Gebietsnutzung: WA					
N	EG	55,0	25,9	-	Nein
	1.OG	55,0	29,5	-	Nein
IP 1370 - Sandweg 36 Gebietsnutzung: WA					
N	EG	55,0	21,4	-	Nein
	1.OG	55,0	29,7	-	Nein
	2.OG	55,0	31,4	-	Nein
IP 1371 - Sandweg 38 Gebietsnutzung: WA					
N	EG	55,0	27,4	-	Nein
	1.OG	55,0	30,4	-	Nein
IP 1378 - Schießhausstraße 2 Gebietsnutzung: WA					
W	EG	55,0	40,9	-	Nein
	1.OG	55,0	41,5	-	Nein

Überprüfung auf Überschreitung der Auslösewerte
 Bauphase 2

Fass	Stockwerk	Auslösewert Tag dB(A)	Lr, Bauphase 2 Tag dB(A)	dLr Tag dB(A)	Überschreitung Auslösewert Tag ja / nein
IP 1379 - Schießhausstraße 3 Gebietsnutzung: WA					
NW	EG	55,0	37,1	-	Nein
IP 1380 - Schießhausstraße 4 Gebietsnutzung: WA					
W	EG	55,0	40,9	-	Nein
	1.OG	55,0	41,7	-	Nein
IP 1381 - Schießhausstraße 5 Gebietsnutzung: WA					
NW	EG	55,0	37,1	-	Nein
	1.OG	55,0	38,1	-	Nein
IP 1382 - Schießhausstraße 6 Gebietsnutzung: WA					
N	EG	55,0	38,5	-	Nein
	1.OG	55,0	38,8	-	Nein
IP 1383 - Schießhausstraße 7 Gebietsnutzung: WA					
NO	EG	55,0	38,1	-	Nein
IP 1384 - Schießhausstraße 8 Gebietsnutzung: WA					
N	EG	55,0	37,6	-	Nein
	1.OG	55,0	37,7	-	Nein
	2.OG	55,0	37,7	-	Nein
IP 1385 - Schillerstraße 3 Gebietsnutzung: WA					
N	EG	55,0	29,9	-	Nein
	1.OG	56,0	34,9	-	Nein
	2.OG	56,0	38,0	-	Nein
	3.OG	56,0	39,0	-	Nein
IP 1386 - Schillerstraße 8 Gebietsnutzung: WA					
N	EG	55,0	35,1	-	Nein
	1.OG	55,0	37,9	-	Nein
IP 1387 - Schillerstraße 9 Gebietsnutzung: WA					
N	EG	55,0	30,8	-	Nein
	1.OG	55,0	31,4	-	Nein
IP 1388 - Schillerstraße 10 Gebietsnutzung: WA					
O	EG	55,0	24,5	-	Nein
	1.OG	55,0	22,0	-	Nein
IP 1389 - Schillerstraße 11 Gebietsnutzung: WA					
N	EG	55,0	33,6	-	Nein
	1.OG	55,0	35,9	-	Nein
IP 1390 - Schillerstraße 12 Gebietsnutzung: WA					
N	EG	55,0	34,8	-	Nein
	1.OG	55,0	37,4	-	Nein
	2.OG	55,0	38,3	-	Nein
IP 1391 - Schillerstraße 14 Gebietsnutzung: WA					
N	EG	55,0	26,8	-	Nein
	1.OG	55,0	37,1	-	Nein
IP 1392 - Schützenbornstraße 1 Gebietsnutzung: WA					
NW	EG	55,0	29,1	-	Nein
	1.OG	55,0	33,0	-	Nein
IP 1393 - Schützenbornstraße 3 Gebietsnutzung: WA					
NO	EG	55,0	33,6	-	Nein
	1.OG	55,0	36,6	-	Nein

Überprüfung auf Überschreitung der Auslösewerte
 Bauphase 2

Fass	Stockwerk	Auslösewert Tag dB(A)	Lr, Bauphase 2 Tag dB(A)	dLr Tag dB(A)	Überschreitung Auslösewert Tag ja / nein
IP 1394 - Schützenbornstraße 4 Gebietsnutzung: WA					
SW	EG	55,0	32,9	-	Nein
	1.OG	55,0	34,9	-	Nein
IP 1395 - Schützenbornstraße 5 Gebietsnutzung: WA					
NW	EG	55,0	31,1	-	Nein
	1.OG	55,0	34,5	-	Nein
IP 1396 - Schützenbornstraße 6 Gebietsnutzung: WA					
SW	EG	55,0	32,7	-	Nein
	1.OG	55,0	36,0	-	Nein
IP 1397 - Schützenbornstraße 8 Gebietsnutzung: WA					
NW	EG	55,0	32,7	-	Nein
IP 1398 - Schützenbornstraße 9 Gebietsnutzung: WA					
NO	EG	57,0	29,2	-	Nein
	1.OG	58,0	31,6	-	Nein
IP 1399 - Schützenbornstraße 10 Gebietsnutzung: WA					
NW	EG	58,0	34,5	-	Nein
	1.OG	60,0	36,5	-	Nein
IP 1400 - Schützenbornstraße 12 Gebietsnutzung: WA					
NO	EG	55,0	21,6	-	Nein
	1.OG	55,0	35,8	-	Nein
IP 1401 - Schützenbornstraße 13 Gebietsnutzung: WA					
NW	EG	55,0	36,9	-	Nein
	1.OG	55,0	37,0	-	Nein
IP 1402 - Schützenbornstraße 19 Gebietsnutzung: WA					
N	EG	65,0	38,0	-	Nein
	1.OG	55,0	38,2	-	Nein
IP 1403 - Schützenbornstraße 21 Gebietsnutzung: WA					
N	EG	65,0	38,2	-	Nein
IP 1404 - Schützenbornstraße 23 Gebietsnutzung: WA					
NW	EG	64,0	38,5	-	Nein
	1.OG	65,0	39,3	-	Nein
IP 1405 - Straße der Jugend 1 Gebietsnutzung: WA					
NW	EG	55,0	35,1	-	Nein
	1.OG	55,0	35,0	-	Nein
IP 1406 - Straße der Jugend 2 Gebietsnutzung: WA					
NW	EG	55,0	34,7	-	Nein
	1.OG	55,0	38,8	-	Nein
IP 1407 - Straße der Jugend 4 Gebietsnutzung: WA					
NW	EG	55,0	37,0	-	Nein
	1.OG	55,0	39,8	-	Nein
IP 1408 - Straße der Jugend 4a Gebietsnutzung: WA					
NW	EG	55,0	35,8	-	Nein
	1.OG	55,0	40,5	-	Nein
IP 1409 - Straße der Jugend 5 Gebietsnutzung: WA					
NO	EG	55,0	34,7	-	Nein

Überprüfung auf Überschreitung der Auslösewerte
 Bauphase 2

Fass	Stockwerk	Auslösewert Tag dB(A)	Lr, Bauphase 2 Tag dB(A)	dLr Tag dB(A)	Überschreitung Auslösewert Tag ja / nein
IP 1410 - Straße der Jugend 7 Gebietsnutzung: WA					
NW	EG	55,0	35,8	-	Nein
	1.OG	55,0	37,9	-	Nein
	2.OG	55,0	38,2	-	Nein
IP 1411 - Sudetenstraße 1 Gebietsnutzung: WA					
N	EG	55,0	44,9	-	Nein
	1.OG	55,0	46,4	-	Nein
IP 1412 - Sudetenstraße 2 Gebietsnutzung: WA					
N	EG	55,0	37,7	-	Nein
	1.OG	55,0	41,4	-	Nein
IP 1413 - Sudetenstraße 2a Gebietsnutzung: WA					
N	EG	55,0	36,9	-	Nein
	1.OG	55,0	41,3	-	Nein
IP 1414 - Sudetenstraße 2b Gebietsnutzung: WA					
N	EG	55,0	40,5	-	Nein
IP 1415 - Sudetenstraße 3 Gebietsnutzung: WA					
N	EG	55,0	44,7	-	Nein
	1.OG	55,0	45,3	-	Nein
IP 1416 - Sudetenstraße 4 Gebietsnutzung: WA					
N	EG	55,0	36,2	-	Nein
	1.OG	55,0	40,8	-	Nein
IP 1417 - Sudetenstraße 5a Gebietsnutzung: WA					
N	EG	55,0	40,9	-	Nein
IP 1418 - Sudetenstraße 6 Gebietsnutzung: WA					
N	EG	55,0	37,7	-	Nein
	1.OG	55,0	40,4	-	Nein
IP 1419 - Sudetenstraße 7 Gebietsnutzung: WA					
N	EG	55,0	41,1	-	Nein
	1.OG	55,0	42,9	-	Nein
	2.OG	55,0	44,5	-	Nein
IP 1420 - Sudetenstraße 8 Gebietsnutzung: WA					
N	EG	55,0	37,8	-	Nein
	1.OG	55,0	40,5	-	Nein
IP 1421 - Sudetenstraße 9a Gebietsnutzung: WA					
W	EG	55,0	34,6	-	Nein
	1.OG	55,0	39,9	-	Nein
IP 1422 - Sudetenstraße 10 Gebietsnutzung: WA					
N	EG	55,0	36,8	-	Nein
IP 1423 - Sudetenstraße 12 Gebietsnutzung: WA					
N	EG	55,0	34,9	-	Nein
	1.OG	55,0	38,5	-	Nein
IP 1424 - Sudetenstraße 13 Gebietsnutzung: WA					
N	EG	55,0	36,7	-	Nein
	1.OG	55,0	40,1	-	Nein
IP 1425 - Sudetenstraße 14 Gebietsnutzung: WA					
N	EG	55,0	34,4	-	Nein

Überprüfung auf Überschreitung der Auslösewerte
 Bauphase 2

Fass	Stockwerk	Auslösewert Tag dB(A)	Lr, Bauphase 2 Tag dB(A)	dLr Tag dB(A)	Überschreitung Auslösewert Tag ja / nein
IP 1426 - Sudetenstraße 14a Gebietsnutzung: WA					
N	EG	55,0	34,0	-	Nein
	1.OG	55,0	37,6	-	Nein
IP 1427 - Sudetenstraße 15 Gebietsnutzung: WA					
W	EG	55,0	36,4	-	Nein
	1.OG	55,0	40,5	-	Nein
IP 1428 - Sudetenstraße 17 Gebietsnutzung: WA					
N	EG	55,0	35,6	-	Nein
	1.OG	55,0	38,6	-	Nein
IP 1429 - Sudetenstraße 18 Gebietsnutzung: WA					
NW	EG	55,0	32,7	-	Nein
	1.OG	55,0	36,3	-	Nein
IP 1430 - Sudetenstraße 19 Gebietsnutzung: WA					
N	EG	55,0	35,6	-	Nein
	1.OG	55,0	38,5	-	Nein
	2.OG	55,0	41,4	-	Nein
IP 1431 - Sudetenstraße 20 Gebietsnutzung: WA					
NW	EG	55,0	32,1	-	Nein
	1.OG	55,0	35,7	-	Nein
IP 1432 - Sudetenstraße 21 Gebietsnutzung: WA					
N	EG	55,0	34,9	-	Nein
	1.OG	55,0	38,9	-	Nein
	2.OG	55,0	42,3	-	Nein
IP 1433 - Sudetenstraße 22 Gebietsnutzung: WA					
NW	EG	55,0	31,6	-	Nein
	1.OG	55,0	35,2	-	Nein
IP 1434 - Sudetenstraße 24 Gebietsnutzung: WA					
N	EG	55,0	34,1	-	Nein
	1.OG	55,0	38,5	-	Nein
IP 1435 - Sudetenstraße 26 Gebietsnutzung: WA					
N	EG	55,0	35,9	-	Nein
	1.OG	55,0	38,0	-	Nein
IP 1436 - Sudetenstraße 28 Gebietsnutzung: WA					
N	EG	55,0	36,4	-	Nein
	1.OG	55,0	38,9	-	Nein
IP 1437 - Sudetenstraße 30 Gebietsnutzung: WA					
N	EG	55,0	36,3	-	Nein
	1.OG	55,0	38,5	-	Nein
IP 1438 - Sudetenstraße 32 Gebietsnutzung: WA					
N	EG	55,0	29,5	-	Nein
	1.OG	55,0	35,1	-	Nein
IP 1439 - Sudetenstraße 34 Gebietsnutzung: WA					
N	EG	55,0	34,3	-	Nein
	1.OG	55,0	38,9	-	Nein
IP 1440 - Sudetenstraße 36 Gebietsnutzung: WA					
NO	EG	55,0	28,1	-	Nein
	1.OG	55,0	32,1	-	Nein

Überprüfung auf Überschreitung der Auslösewerte
 Bauphase 2

Fass	Stockwerk	Auslösewert Tag dB(A)	Lr, Bauphase 2 Tag dB(A)	dLr Tag dB(A)	Überschreitung Auslösewert Tag ja / nein
IP 1441 - Sudetenstraße 38 Gebietsnutzung: WA					
NO	EG	55,0	26,0	-	Nein
	1.OG	55,0	31,2	-	Nein
IP 1442 - Sudetenstraße 40 Gebietsnutzung: WA					
NW	EG	55,0	34,6	-	Nein
	1.OG	55,0	37,9	-	Nein
IP 1443 - Sudetenstraße 42 Gebietsnutzung: WA					
NO	EG	55,0	23,5	-	Nein
	1.OG	55,0	28,3	-	Nein
IP 1444 - Sudetenstraße 44 Gebietsnutzung: WA					
NW	EG	55,0	29,9	-	Nein
	1.OG	55,0	35,5	-	Nein
IP 1445 - Sudetenstraße 46 Gebietsnutzung: WA					
NO	EG	55,0	24,8	-	Nein
	1.OG	55,0	29,5	-	Nein
IP 1446 - Sudetenstraße 48 Gebietsnutzung: WA					
NO	EG	55,0	22,3	-	Nein
	1.OG	55,0	26,4	-	Nein
IP 1447 - Sudetenstraße 50 Gebietsnutzung: WA					
NO	EG	55,0	22,1	-	Nein
	1.OG	55,0	25,9	-	Nein
IP 1448 - Sudetenstraße 52 Gebietsnutzung: WA					
NO	EG	55,0	31,1	-	Nein
	1.OG	55,0	34,7	-	Nein
IP 1449 - Sudetenstraße 54 Gebietsnutzung: WA					
NO	EG	55,0	29,4	-	Nein
	1.OG	55,0	34,1	-	Nein
IP 1450 - Sudetenstraße 58 Gebietsnutzung: WA					
NW	EG	55,0	33,7	-	Nein
	1.OG	55,0	36,8	-	Nein
IP 1451 - Sudetenstraße 62 Gebietsnutzung: WA					
NW	EG	55,0	34,7	-	Nein
	1.OG	55,0	37,7	-	Nein
IP 1452 - Sudetenstraße 64 Gebietsnutzung: WA					
NW	EG	55,0	35,0	-	Nein
	1.OG	55,0	37,9	-	Nein
IP 1453 - Tempelstraße 1 Gebietsnutzung: WA					
N	EG	55,0	42,4	-	Nein
	1.OG	55,0	42,7	-	Nein
IP 1454 - Tempelstraße 1a Gebietsnutzung: WA					
NW	EG	55,0	36,8	-	Nein
	1.OG	55,0	39,2	-	Nein
IP 1455 - Tempelstraße 1b Gebietsnutzung: WA					
NO	EG	55,0	42,0	-	Nein
IP 1456 - Tempelstraße 1c Gebietsnutzung: WA					
NW	EG	55,0	40,5	-	Nein

Überprüfung auf Überschreitung der Auslösewerte
 Bauphase 2

Fass	Stockwerk	Auslösewert Tag dB(A)	Lr, Bauphase 2 Tag dB(A)	dLr Tag dB(A)	Überschreitung Auslösewert Tag ja / nein
IP 1457 - Tempelstraße 2 Gebietsnutzung: WA					
N	EG	55,0	42,6	-	Nein
	1.OG	55,0	42,8	-	Nein
IP 1458 - Tempelstraße 3 Gebietsnutzung: WA					
N	EG	55,0	32,6	-	Nein
	1.OG	55,0	38,2	-	Nein
IP 1459 - Tempelstraße 5 Gebietsnutzung: WA					
N	EG	55,0	36,1	-	Nein
	1.OG	55,0	40,9	-	Nein
IP 1460 - Tempelstraße 7 Gebietsnutzung: MI					
N	EG	60,0	37,3	-	Nein
	1.OG	60,0	40,5	-	Nein
IP 1461 - Tempelstraße 8a Gebietsnutzung: WA					
N	EG	55,0	43,2	-	Nein
IP 1462 - Tempelstraße 8c Gebietsnutzung: WA					
N	EG	55,0	39,1	-	Nein
	1.OG	55,0	41,9	-	Nein
IP 1463 - Tempelstraße 9 Gebietsnutzung: MI					
N	EG	60,0	36,1	-	Nein
	1.OG	60,0	39,4	-	Nein
	2.OG	60,0	40,6	-	Nein
	3.OG	60,0	40,9	-	Nein
IP 1464 - Tempelstraße 10 Gebietsnutzung: WA					
N	EG	55,0	41,2	-	Nein
	1.OG	55,0	41,6	-	Nein
	2.OG	55,0	41,8	-	Nein
IP 1465 - Tempelstraße 14 Gebietsnutzung: WA					
N	EG	55,0	40,0	-	Nein
	1.OG	55,0	41,2	-	Nein
IP 1466 - Tempelstraße 16 Gebietsnutzung: WA					
O	EG	55,0	39,9	-	Nein
IP 1467 - Tempelstraße 18 Gebietsnutzung: WA					
N	EG	55,0	38,5	-	Nein
	1.OG	55,0	41,0	-	Nein
IP 1468 - Tempelstraße 22 Gebietsnutzung: WA					
N	EG	55,0	36,2	-	Nein
	1.OG	55,0	39,7	-	Nein
IP 1489 - Waldstraße 2 Gebietsnutzung: WA					
NW	EG	55,0	37,6	-	Nein
	1.OG	55,0	38,1	-	Nein
IP 1490 - Waldstraße 3 Gebietsnutzung: WA					
NW	EG	55,0	37,1	-	Nein
	1.OG	55,0	37,3	-	Nein
	2.OG	55,0	37,4	-	Nein
IP 1491 - Waldstraße 4 Gebietsnutzung: WA					
NW	EG	55,0	38,5	-	Nein
	1.OG	55,0	39,2	-	Nein
	2.OG	55,0	38,2	-	Nein

Überprüfung auf Überschreitung der Auslösewerte
 Bauphase 2

Fass	Stockwerk	Auslösewert Tag dB(A)	Lr, Bauphase 2 Tag dB(A)	dLr Tag dB(A)	Überschreitung Auslösewert Tag ja / nein
IP 1492 - Waldstraße 5 Gebietsnutzung: WA					
NW	EG	55,0	37,0	-	Nein
	1.OG	55,0	37,1	-	Nein
IP 1493 - Waldstraße 6 Gebietsnutzung: WA					
NW	EG	55,0	37,6	-	Nein
	1.OG	55,0	37,8	-	Nein
IP 1494 - Waldstraße 7 Gebietsnutzung: WA					
NW	EG	55,0	36,6	-	Nein
	1.OG	55,0	36,7	-	Nein
	2.OG	55,0	36,8	-	Nein
IP 1495 - Waldstraße 8 Gebietsnutzung: WA					
NO	EG	55,0	36,9	-	Nein
	1.OG	55,0	37,1	-	Nein
	2.OG	55,0	37,3	-	Nein
IP 1496 - Waldstraße 9 Gebietsnutzung: WA					
NW	EG	55,0	38,9	-	Nein
	1.OG	55,0	39,0	-	Nein
IP 1497 - Waldstraße 11 Gebietsnutzung: WA					
N	EG	55,0	35,7	-	Nein
	1.OG	55,0	36,1	-	Nein
IP 1498 - Waldstraße 11a Gebietsnutzung: WA					
NO	EG	55,0	20,8	-	Nein
	1.OG	55,0	30,0	-	Nein
	2.OG	55,0	35,9	-	Nein
IP 1499 - Waldstraße 13 Gebietsnutzung: WA					
W	EG	55,0	32,1	-	Nein
	1.OG	55,0	35,5	-	Nein
IP 1500 - Waldstraße 13a Gebietsnutzung: WA					
N	EG	55,0	35,7	-	Nein
	1.OG	55,0	35,8	-	Nein
IP 1501 - Waldstraße 14 Gebietsnutzung: WA					
N	EG	55,0	35,5	-	Nein
	1.OG	55,0	36,1	-	Nein
IP 1503 - Waldstraße 16 Gebietsnutzung: WA					
N	EG	55,0	34,8	-	Nein
	1.OG	55,0	35,5	-	Nein
	2.OG	55,0	36,3	-	Nein
IP 1506 - Waldstraße 18 Gebietsnutzung: WA					
N	EG	55,0	27,7	-	Nein
	1.OG	55,0	33,5	-	Nein
IP 1514 - Wiesenbornstraße 1 Gebietsnutzung: WA					
N	EG	55,0	45,3	-	Nein
	1.OG	55,0	45,5	-	Nein
IP 1515 - Wiesenbornstraße 2 Gebietsnutzung: WA					
O	EG	55,0	44,7	-	Nein
IP 1516 - Wiesenbornstraße 3 Gebietsnutzung: WA					
N	EG	55,0	44,9	-	Nein
	1.OG	55,0	45,2	-	Nein

Überprüfung auf Überschreitung der Auslösewerte
 Bauphase 2

Fass	Stockwerk	Auslösewert Tag dB(A)	Lr, Bauphase 2 Tag dB(A)	dLr Tag dB(A)	Überschreitung Auslösewert Tag ja / nein
IP 1517 - Wiesenbornstraße 5 Gebietsnutzung: WA					
N	EG	55,0	44,8	-	Nein
	1.OG	55,0	45,2	-	Nein
IP 1518 - Wiesenbornstraße 7 Gebietsnutzung: WA					
N	EG	55,0	43,5	-	Nein
	1.OG	55,0	44,3	-	Nein
IP 1519 - Wiesenbornstraße 8 Gebietsnutzung: WA					
N	EG	55,0	42,0	-	Nein
	1.OG	55,0	44,1	-	Nein
IP 1520 - Wiesenbornstraße 9 Gebietsnutzung: WA					
N	EG	55,0	42,2	-	Nein
	1.OG	55,0	43,8	-	Nein
IP 1521 - Wiesenbornstraße 11 Gebietsnutzung: WA					
N	EG	55,0	41,6	-	Nein
	1.OG	55,0	43,6	-	Nein
IP 1522 - Wiesenbornstraße 12 Gebietsnutzung: WA					
N	EG	55,0	42,6	-	Nein
	1.OG	55,0	44,2	-	Nein
IP 1523 - Willi-Jamann-Straße 2 Gebietsnutzung: WA					
N	1.OG	55,0	33,1	-	Nein
IP 1524 - Willi-Jamann-Straße 4 Gebietsnutzung: WA					
N	EG	55,0	29,3	-	Nein
	1.OG	55,0	31,9	-	Nein
IP 1525 - Willi-Jamann-Straße 6 Gebietsnutzung: WA					
N	EG	55,0	29,9	-	Nein
	1.OG	55,0	32,4	-	Nein
IP 1526 - Willi-Jamann-Straße 8 Gebietsnutzung: WA					
N	EG	55,0	30,7	-	Nein
	1.OG	55,0	32,5	-	Nein
IP 1532 - Ysenburger Straße 2 Gebietsnutzung: WA					
N	EG	65,0	37,1	-	Nein
	1.OG	65,0	38,0	-	Nein
IP 1533 - Ysenburger Straße 5 Gebietsnutzung: WA					
N	EG	55,0	31,6	-	Nein
	1.OG	55,0	35,5	-	Nein
IP 1534 - Ysenburger Straße 6a Gebietsnutzung: WA					
N	EG	55,0	26,0	-	Nein
	1.OG	55,0	30,6	-	Nein
IP 1535 - Ysenburger Straße 7 Gebietsnutzung: WA					
N	EG	55,0	34,8	-	Nein
	1.OG	55,0	37,2	-	Nein
IP 1536 - Ysenburger Straße 10 Gebietsnutzung: WA					
N	EG	55,0	29,7	-	Nein
	1.OG	55,0	35,1	-	Nein
IP 1537 - Ysenburger Straße 11 Gebietsnutzung: WA					
N	EG	55,0	36,0	-	Nein
	1.OG	55,0	35,4	-	Nein

Überprüfung auf Überschreitung der Auslösewerte
 Bauphase 2

Fass	Stockwerk	Auslösewert Tag dB(A)	Lr, Bauphase 2 Tag dB(A)	dLr Tag dB(A)	Überschreitung Auslösewert Tag ja / nein
IP 1538 - Ysenburger Straße 13 Gebietsnutzung: WA					
N	EG	55,0	33,9	-	Nein
	1.OG	55,0	35,2	-	Nein
IP 1539 - Ysenburger Straße 15 Gebietsnutzung: WA					
N	EG	55,0	34,4	-	Nein
IP 1540 - Ysenburger Straße 17 Gebietsnutzung: WA					
W	EG	55,0	34,9	-	Nein
IP 1541 - Ysenburger Straße 18 Gebietsnutzung: WA					
N	EG	55,0	36,0	-	Nein
	1.OG	55,0	36,4	-	Nein
IP 1542 - Ysenburger Straße 20 Gebietsnutzung: WA					
N	EG	55,0	35,7	-	Nein
	1.OG	55,0	35,8	-	Nein
IP 1543 - Ysenburger Straße 23 Gebietsnutzung: WA					
N	EG	55,0	31,9	-	Nein
	1.OG	55,0	34,7	-	Nein
IP 1544 - Ysenburger Straße 24 Gebietsnutzung: WA					
N	EG	55,0	34,6	-	Nein
	1.OG	55,0	35,2	-	Nein
IP 1546 - Ysenburger Straße 26 Gebietsnutzung: WA					
N	EG	55,0	34,0	-	Nein
	1.OG	55,0	35,1	-	Nein
IP 1547 - Zeisigweg 2 Gebietsnutzung: WA					
NW	EG	55,0	30,7	-	Nein
	1.OG	55,0	32,9	-	Nein
IP 1548 - Zeisigweg 4 Gebietsnutzung: WA					
NW	EG	55,0	33,8	-	Nein
	1.OG	55,0	34,4	-	Nein
IP 1549 - Zeisigweg 6 Gebietsnutzung: WA					
NW	EG	55,0	33,8	-	Nein
IP 1550 - Zeisigweg 8 Gebietsnutzung: WA					
NO	EG	55,0	36,1	-	Nein
	1.OG	55,0	34,4	-	Nein
IP 1551 - Ziegelei 7 Gebietsnutzung: WA					
NW	EG	55,0	35,1	-	Nein
	1.OG	55,0	36,0	-	Nein
IP 1552 - Ziegelei 13 Gebietsnutzung: WA					
NW	EG	55,0	34,4	-	Nein
IP 1553 - Ziegelei 19 Gebietsnutzung: WA					
NW	EG	55,0	33,0	-	Nein
	1.OG	55,0	34,3	-	Nein
IP 1554 - Ziegelei 21 Gebietsnutzung: WA					
NW	EG	55,0	34,6	-	Nein
	1.OG	55,0	35,0	-	Nein

Überprüfung auf Überschreitung der Auslösewerte
 Bauphase 2

Fass	Stockwerk	Auslösewert Tag dB(A)	Lr, Bauphase 2 Tag dB(A)	dLr Tag dB(A)	Überschreitung Auslösewert Tag ja / nein
IP 1555 - Ziegelei 23 Gebietsnutzung: WA					
NO	EG	55,0	33,7	-	Nein
	1.OG	55,0	35,1	-	Nein
IP 1556 - Ziegelei 11 Gebietsnutzung: WA					
NW	EG	55,0	34,4	-	Nein
IP 1557 - Ziegelei 9 Gebietsnutzung: WA					
NW	EG	55,0	32,2	-	Nein
IP 1559 - Ziegelei 10 Gebietsnutzung: WA					
NW	EG	55,0	32,5	-	Nein
IP 1560 - Ziegelei 14 Gebietsnutzung: WA					
NW	EG	55,0	33,5	-	Nein
IP 1561 - Ziegelei 18 Gebietsnutzung: WA					
NW	EG	55,0	32,2	-	Nein
IP 1562 - Ziegelei 20 Gebietsnutzung: WA					
NW	EG	55,0	32,3	-	Nein
IP 1563 - Ziegelei 22 Gebietsnutzung: WA					
NW	EG	55,0	34,3	-	Nein
IP 1564 - Ziegelei 26 Gebietsnutzung: WA					
NW	EG	55,0	33,0	-	Nein
IP 1565 - Ziegelei 28 Gebietsnutzung: WA					
NW	EG	55,0	34,8	-	Nein
IP 1567 - Siedlung 2 Gebietsnutzung: WA					
NO	EG	55,0	33,3	-	Nein
IP 1573 - Am Hang 2a Gebietsnutzung: WA					
N	EG	55,0	25,3	-	Nein
	1.OG	55,0	27,4	-	Nein
IP 1574 - Grüner Weg 14 Gebietsnutzung: WA					
N	EG	55,0	23,6	-	Nein
	1.OG	55,0	26,5	-	Nein
IP 1575 - Grüner Weg 16 Gebietsnutzung: WA					
N	EG	55,0	22,0	-	Nein
	1.OG	55,0	25,8	-	Nein
IP 1576 - Grüner Weg 17 Gebietsnutzung: WA					
N	1.OG	55,0	26,6	-	Nein
IP 1579 - Grüner Weg 10 Gebietsnutzung: WA					
N	EG	55,0	25,3	-	Nein
	1.OG	55,0	28,0	-	Nein
IP 1580 - Grüner Weg 9-11 Gebietsnutzung: WA					
N	EG	55,0	29,9	-	Nein
	1.OG	55,0	31,0	-	Nein
	2.OG	55,0	32,2	-	Nein
IP 1581 - Grüner Weg 13a Gebietsnutzung: WA					
N	EG	55,0	24,7	-	Nein

Überprüfung auf Überschreitung der Auslösewerte
 Bauphase 2

Fass	Stockwerk	Auslösewert Tag dB(A)	Lr, Bauphase 2 Tag dB(A)	dLr Tag dB(A)	Überschreitung Auslösewert Tag ja / nein
IP 1582 - Grüner Weg 7 Gebietsnutzung: WA					
N	EG	55,0	28,9	-	Nein
	1.OG	55,0	30,7	-	Nein
IP 1583 - Grüner Weg 5 Gebietsnutzung: WA					
N	EG	55,0	30,7	-	Nein
	1.OG	55,0	29,4	-	Nein
IP 1584 - Jahnstraße 13 Gebietsnutzung: WA					
N	EG	55,0	29,3	-	Nein
IP 1585 - Kleinbahnstraße 4 Gebietsnutzung: WA					
N	EG	55,0	0,0	-	Nein
	1.OG	55,0	0,0	-	Nein
IP 1586 - Kleinbahnstraße 10 Gebietsnutzung: MI					
N	EG	60,0	30,6	-	Nein
	1.OG	60,0	32,8	-	Nein
IP 1587 - Willi-Jamann-Straße 10 Gebietsnutzung: WA					
N	EG	55,0	31,1	-	Nein
IP 1588 - Gelnhäuser Straße 21 Gebietsnutzung: MI					
N	EG	60,0	29,0	-	Nein
IP 1589 - Wingertstraße 3 Gebietsnutzung: WA					
NW	EG	55,0	0,0	-	Nein
	1.OG	55,0	32,9	-	Nein
IP 1590 - Wingertstraße 1 Gebietsnutzung: WA					
NW	EG	55,0	34,5	-	Nein
	1.OG	55,0	34,6	-	Nein
IP 1591 - 71 Gebietsnutzung: WA					
NW	EG	55,0	34,6	-	Nein
	1.OG	55,0	34,8	-	Nein
IP 1592 - Hanauer Landstraße 69 Gebietsnutzung: WA					
NW	EG	55,0	34,6	-	Nein
	1.OG	55,0	34,9	-	Nein
IP 1593 - Hanauer Landstraße 65 Gebietsnutzung: WA					
NO	EG	55,0	34,2	-	Nein
IP 1594 - Hanauer Landstraße 63 Gebietsnutzung: WA					
NW	EG	55,0	34,3	-	Nein
	1.OG	55,0	35,4	-	Nein
IP 1595 - Hanauer Landstraße 59 Gebietsnutzung: WA					
NW	EG	56,0	35,3	-	Nein
	1.OG	57,0	36,0	-	Nein
IP 1596 - Hanauer Landstraße 57 Gebietsnutzung: WA					
NW	EG	60,0	35,3	-	Nein
	1.OG	61,0	36,1	-	Nein
IP 1597 - Hanauer Landstraße 56 Gebietsnutzung: MI					
NW	EG	60,0	29,9	-	Nein
	1.OG	60,0	35,8	-	Nein
IP 1598 - Hanauer Landstraße 71 Gebietsnutzung: WA					
NO	EG	55,0	23,6	-	Nein

Überprüfung auf Überschreitung der Auslösewerte
 Bauphase 2

Fass	Stockwerk	Auslösewert Tag dB(A)	Lr, Bauphase 2 Tag dB(A)	dLr Tag dB(A)	Überschreitung Auslösewert Tag ja / nein
IP 1599 - DEHE05970000HzZc Gebietsnutzung: MI					
O	EG	60,0	35,2	-	Nein
IP 1600 - Hintergasse 9 Gebietsnutzung: MI					
O	EG	60,0	28,1	-	Nein
	1.OG	60,0	35,2	-	Nein
IP 1601 - Hintergasse 5 Gebietsnutzung: MI					
O	EG	60,0	29,3	-	Nein
	1.OG	60,0	35,2	-	Nein
IP 1602 - Hintergasse 7 Gebietsnutzung: MI					
N	EG	60,0	32,0	-	Nein
	1.OG	60,0	34,6	-	Nein
IP 1603 - Hintergasse 1 Gebietsnutzung: MI					
O	EG	60,0	27,4	-	Nein
	1.OG	60,0	33,7	-	Nein
IP 1605 - DEHE05970000HzXd Gebietsnutzung: WA					
O	EG	55,0	28,0	-	Nein
IP 1606 - Am Lindenbrunnen 27 Gebietsnutzung: WA					
O	EG	55,0	26,3	-	Nein
	1.OG	55,0	32,1	-	Nein
IP 1607 - Am Lindenbrunnen 17 Gebietsnutzung: MI					
N	EG	60,0	33,6	-	Nein
	1.OG	60,0	36,5	-	Nein
IP 1608 - 13 Gebietsnutzung: MI					
O	EG	60,0	30,2	-	Nein
	1.OG	60,0	36,2	-	Nein
IP 1609 - Am Lindenbrunnen 9 Gebietsnutzung: MI					
O	EG	60,0	25,5	-	Nein
IP 1610 - Erbsegasse 15 Gebietsnutzung: MI					
W	EG	60,0	26,0	-	Nein
IP 1611 - Am Lindenbrunnen 8 Gebietsnutzung: WA					
W	EG	55,0	30,1	-	Nein
	1.OG	55,0	33,0	-	Nein
IP 1612 - DEHE05970000HAfq Gebietsnutzung: WA					
N	EG	55,0	32,3	-	Nein
	1.OG	55,0	36,9	-	Nein
IP 1613 - DEHE05970000HAfp Gebietsnutzung: WA					
NO	EG	55,0	37,9	-	Nein
	1.OG	55,0	39,0	-	Nein
IP 1614 - Am Lindenbrunnen 10 Gebietsnutzung: WA					
N	EG	55,0	34,7	-	Nein
	1.OG	55,0	37,1	-	Nein
IP 1615 - Erbsegasse 20 Gebietsnutzung: WA					
S	EG	55,0	32,1	-	Nein
IP 1616 - DEHE05970000HAsR Gebietsnutzung: MI					
N	EG	60,0	33,6	-	Nein
	1.OG	60,0	36,5	-	Nein

Überprüfung auf Überschreitung der Auslösewerte
 Bauphase 2

Fass	Stockwerk	Auslösewert Tag dB(A)	Lr, Bauphase 2 Tag dB(A)	dLr Tag dB(A)	Überschreitung Auslösewert Tag ja / nein
IP 1617 - Am Lindenbrunnen 12 Gebietsnutzung: WA					
N	EG	55,0	34,3	-	Nein
	1.OG	55,0	37,3	-	Nein
IP 1619 - 29 Gebietsnutzung: WA					
N	EG	55,0	35,1	-	Nein
	1.OG	55,0	35,8	-	Nein
IP 1620 - Am Lindenbrunnen 14 Gebietsnutzung: WA					
N	EG	55,0	37,8	-	Nein
IP 1621 - Rhönstraße 5 Gebietsnutzung: WA					
O	EG	55,0	30,5	-	Nein
IP 1622 - DEHE059700013Y3o Gebietsnutzung: MI					
NW	1.OG	60,0	37,9	-	Nein
IP 1626 - Hanauer Landstraße 3 Gebietsnutzung: MI					
N	EG	63,0	37,6	-	Nein
	1.OG	63,0	39,4	-	Nein
IP 1627 - 13a Gebietsnutzung: WA					
N	EG	55,0	32,0	-	Nein
IP 1628 - Am Wolfsrain 8 Gebietsnutzung: WA					
N	EG	55,0	34,5	-	Nein
IP 1629 - Am Wolfsrain 10 Gebietsnutzung: WA					
N	EG	55,0	33,9	-	Nein
IP 1630 - Am Wolfsrain 18 Gebietsnutzung: WA					
N	EG	55,0	31,7	-	Nein
IP 1631 - Am Wolfsrain 11 Gebietsnutzung: WA					
N	EG	55,0	32,8	-	Nein
IP 1632 - Grüner Weg 6 Gebietsnutzung: WA					
N	EG	55,0	26,1	-	Nein
	1.OG	55,0	28,5	-	Nein
IP 1633 - Grüner Weg 10a Gebietsnutzung: WA					
N	EG	55,0	28,2	-	Nein
	1.OG	55,0	29,2	-	Nein
IP 1634 - Am Hang 5 Gebietsnutzung: WA					
O	EG	55,0	19,8	-	Nein
IP 1635 - Im Nassen Stück 2 Gebietsnutzung: WA					
N	EG	55,0	24,1	-	Nein
IP 1643 - Gelnhäuser Straße 15, A Gebietsnutzung: WA					
N	EG	55,0	18,4	-	Nein
IP 1644 - Gelnhäuser Straße 24 Gebietsnutzung: MI					
SW	EG	60,0	33,1	-	Nein
	1.OG	60,0	36,5	-	Nein
IP 1645 - Gelnhäuser Straße 20 Gebietsnutzung: MI					
SW	EG	60,0	32,2	-	Nein
	1.OG	60,0	33,9	-	Nein
	2.OG	60,0	34,7	-	Nein
	3.OG	60,0	35,1	-	Nein

Überprüfung auf Überschreitung der Auslösewerte
 Bauphase 2

Fass	Stockwerk	Auslösewert Tag dB(A)	Lr, Bauphase 2 Tag dB(A)	dLr Tag dB(A)	Überschreitung Auslösewert Tag ja / nein
IP 1646 - Gelnhäuser Straße 33 Gebietsnutzung: MI					
N	EG	65,0	32,8	-	Nein
	1.OG	65,0	34,9	-	Nein
IP 1647 - Gelnhäuser Straße 31 Gebietsnutzung: MI					
N	EG	65,0	28,3	-	Nein
	1.OG	65,0	32,2	-	Nein
IP 1648 - Gelnhäuser Straße 27 Gebietsnutzung: MI					
N	EG	63,0	28,2	-	Nein
	1.OG	63,0	32,5	-	Nein
	2.OG	63,0	35,7	-	Nein
IP 1649 - 25 Gebietsnutzung: MI					
N	EG	60,0	27,5	-	Nein
	1.OG	60,0	30,9	-	Nein
IP 1651 - DEHE05970000HbK1 Gebietsnutzung: MI					
N	1.OG	60,0	33,4	-	Nein
IP 1654 - Sandweg 12 Gebietsnutzung: WA					
W	EG	55,0	28,0	-	Nein
	1.OG	55,0	32,3	-	Nein
IP 1655 - Sandweg 24 Gebietsnutzung: WA					
W	EG	55,0	0,0	-	Nein
IP 1656 - Hanauer Landstraße 18a Gebietsnutzung: MI					
SO	EG	62,0	35,8	-	Nein
IP 1657 - DEHE05970000PaDB Gebietsnutzung: WA					
O	EG	55,0	29,7	-	Nein
IP 1658 - Hanauer Landstraße 35 Gebietsnutzung: MI					
N	EG	60,0	39,5	-	Nein
	1.OG	65,0	40,6	-	Nein
IP 1659 - Heegstraße 18 Gebietsnutzung: MI					
NW	EG	60,0	34,9	-	Nein
	1.OG	60,0	36,5	-	Nein
IP 1660 - Ringstraße 11 Gebietsnutzung: WA					
NW	EG	55,0	30,2	-	Nein
IP 1661 - Ringstraße 9 Gebietsnutzung: WA					
NW	EG	55,0	31,1	-	Nein
IP 1662 - Wingertstraße 17 Gebietsnutzung: WA					
NO	EG	55,0	26,8	-	Nein
IP 1663 - DEHE05970000HABw Gebietsnutzung: WA					
NO	EG	55,0	25,8	-	Nein
IP 1664 - DEHE05970000HB7K Gebietsnutzung: WA					
NO	EG	55,0	26,2	-	Nein
IP 1665 - Ziegelei 17 Gebietsnutzung: WA					
NW	EG	55,0	30,8	-	Nein
IP 1667 - Rhönstraße 13 Gebietsnutzung: WA					
NO	EG	55,0	33,6	-	Nein

Überprüfung auf Überschreitung der Auslösewerte
 Bauphase 2

Fass	Stockwerk	Auslösewert Tag dB(A)	Lr, Bauphase 2 Tag dB(A)	dLr Tag dB(A)	Überschreitung Auslösewert Tag ja / nein
IP 1668 - Rhönstraße 15 Gebietsnutzung: WA					
NW	EG	55,0	36,0	-	Nein
IP 1669 - DEHE05970000HAqI Gebietsnutzung: WA					
NO	EG	55,0	34,6	-	Nein
IP 1671 - Klosterstraße 15 Gebietsnutzung: WA					
N	EG	55,0	22,6	-	Nein
	1.OG	55,0	28,3	-	Nein
IP 1672 - Klosterstraße 4 Gebietsnutzung: WA					
O	EG	55,0	16,4	-	Nein
	1.OG	55,0	20,6	-	Nein
IP 1673 - Klosterstraße 4a Gebietsnutzung: WA					
N	EG	55,0	32,4	-	Nein
IP 1675 - Am Lindenbrunnen 5 Gebietsnutzung: WA					
N	EG	55,0	28,6	-	Nein
IP 1676 - Am Lindenbrunnen 7 Gebietsnutzung: MI					
N	EG	60,0	31,0	-	Nein
	1.OG	60,0	36,3	-	Nein
IP 1677 - 13a Gebietsnutzung: MI					
N	EG	60,0	33,1	-	Nein
	1.OG	60,0	30,2	-	Nein
IP 1678 - Oberdorfstraße 11 Gebietsnutzung: WA					
O	EG	55,0	37,7	-	Nein
	1.OG	55,0	41,6	-	Nein
IP 1679 - Hanauer Landstraße 48 Gebietsnutzung: MI					
NW	EG	60,0	35,1	-	Nein
	1.OG	60,0	38,5	-	Nein
IP 1680 - Erbsegeasse 4 Gebietsnutzung: WA					
N	EG	55,0	30,4	-	Nein
	1.OG	55,0	38,4	-	Nein
IP 1681 - Erbsegeasse 3 Gebietsnutzung: MI					
N	EG	60,0	31,3	-	Nein
	1.OG	60,0	38,5	-	Nein
IP 1682 - 1 Gebietsnutzung: MI					
NO	EG	62,0	27,1	-	Nein
	1.OG	63,0	31,9	-	Nein
IP 1683 - Erbsegeasse 7 Gebietsnutzung: MI					
N	EG	60,0	26,5	-	Nein
	1.OG	60,0	33,5	-	Nein
IP 1684 - Erbsegeasse 9 Gebietsnutzung: MI					
N	EG	60,0	30,8	-	Nein
	1.OG	60,0	36,3	-	Nein
IP 1686 - Erbsegeasse 16 Gebietsnutzung: WA					
N	EG	55,0	32,4	-	Nein
	1.OG	55,0	38,1	-	Nein
IP 1687 - DEHE05970000HAfd Gebietsnutzung: MI					
O	EG	60,0	28,7	-	Nein

Überprüfung auf Überschreitung der Auslösewerte
 Bauphase 2

Fass	Stockwerk	Auslösewert Taq dB(A)	Lr, Bauphase 2 Taq dB(A)	dLr Taq dB(A)	Überschreitung Auslösewert Taq ja / nein
IP 1688 - Erbsegasse 9a					
Gebietsnutzung: MI					
N	EG	60,0	29,9	-	Nein
	1.OG	60,0	36,4	-	Nein
IP 1689 - Erbsegasse 11a					
Gebietsnutzung: MI					
N	EG	60,0	28,0	-	Nein
IP 1690 - Erbsegasse 13					
Gebietsnutzung: MI					
N	EG	60,0	35,0	-	Nein
	1.OG	60,0	38,1	-	Nein
IP 1691 - Erbsegasse 18a					
Gebietsnutzung: WA					
N	EG	55,0	29,9	-	Nein

Überprüfung auf Überschreitung der Auslösewerte
 Bauphase 3

Fass	Stockwerk	Auslösewert Tag dB(A)	Lr, Bauphase 3 Tag dB(A)	dLr Tag dB(A)	Überschreitung Auslösewert Tag ja / nein
IP 12 - Karlstraße 2 Gebietsnutzung: WA					
NW	EG	55,0	24,9	-	Nein
	1.OG	55,0	28,8	-	Nein
	2.OG	56,0	33,6	-	Nein
IP 13 - Hintergasse 2 Gebietsnutzung: WA					
O	EG	55,0	22,5	-	Nein
	1.OG	55,0	33,7	-	Nein
IP 14 - Graf-Gustav-Weg 2 Gebietsnutzung: WA					
N	EG	55,0	28,4	-	Nein
	1.OG	55,0	33,9	-	Nein
IP 15 - Mühlrainstraße 2 Gebietsnutzung: WA					
W	EG	55,0	18,8	-	Nein
	1.OG	55,0	24,2	-	Nein
IP 16 - Unterdorfstraße 2 Gebietsnutzung: WA					
W	EG	55,0	28,6	-	Nein
	1.OG	55,0	30,7	-	Nein
IP 20 - Siedlung 3 Gebietsnutzung: WA					
NW	EG	55,0	25,7	-	Nein
	1.OG	55,0	28,4	-	Nein
IP 24 - Graf-Gustav-Weg 3 Gebietsnutzung: WA					
W	EG	55,0	19,6	-	Nein
	1.OG	55,0	29,3	-	Nein
IP 25 - Am Lindenbrunnen 4 Gebietsnutzung: MI					
N	EG	60,0	27,8	-	Nein
	1.OG	60,0	30,7	-	Nein
	2.OG	60,0	32,7	-	Nein
IP 43 - Paulstraße 7 Gebietsnutzung: WA					
NW	EG	55,0	31,1	-	Nein
	1.OG	55,0	33,8	-	Nein
IP 45 - Siedlung 7 Gebietsnutzung: WA					
NW	EG	55,0	26,4	-	Nein
	1.OG	55,0	28,7	-	Nein
IP 58 - Graf-Gustav-Weg 10 Gebietsnutzung: WA					
N	EG	55,0	36,1	-	Nein
	1.OG	56,0	37,0	-	Nein
	2.OG	59,0	38,0	-	Nein
IP 69 - Gräfin-Thekla-Weg 12 Gebietsnutzung: WA					
N	EG	55,0	27,7	-	Nein
	1.OG	57,0	30,9	-	Nein
IP 72 - Gräfin-Thekla-Weg 13 Gebietsnutzung: WA					
N	EG	55,0	35,1	-	Nein
	1.OG	56,0	35,6	-	Nein
IP 74 - Gräfin-Thekla-Weg 13a Gebietsnutzung: WA					
N	EG	55,0	34,4	-	Nein
	1.OG	55,0	35,5	-	Nein
	2.OG	58,0	38,8	-	Nein

Überprüfung auf Überschreitung der Auslösewerte
 Bauphase 3

Fass	Stockwerk	Auslösewert Tag dB(A)	Lr, Bauphase 3 Tag dB(A)	dLr Tag dB(A)	Überschreitung Auslösewert Tag ja / nein
IP 75 - Gräfin-Thekla-Weg 13b Gebietsnutzung: WA					
N	EG	55,0	35,8	-	Nein
	1.OG	57,0	36,5	-	Nein
	2.OG	59,0	37,3	-	Nein
IP 78 - Am Lindenbrunnen 14 Gebietsnutzung: WA					
N	EG	55,0	32,2	-	Nein
	1.OG	55,0	35,4	-	Nein
IP 82 - Am Lindenbrunnen 16 Gebietsnutzung: WA					
N	EG	55,0	30,4	-	Nein
	1.OG	55,0	32,2	-	Nein
	2.OG	55,0	34,0	-	Nein
	3.OG	55,0	35,0	-	Nein
IP 83 - Rhönstraße 16 Gebietsnutzung: WA					
N	EG	55,0	0,0	-	Nein
	1.OG	55,0	27,3	-	Nein
IP 84 - Am Heiligenstock 16 Gebietsnutzung: WA					
W	EG	55,0	24,4	-	Nein
	1.OG	55,0	16,3	-	Nein
IP 92 - Am Heiligenstock 18 Gebietsnutzung: WA					
N	EG	55,0	28,2	-	Nein
	1.OG	55,0	31,1	-	Nein
IP 99 - Am Lindenbrunnen 21 Gebietsnutzung: MI					
N	EG	60,0	26,5	-	Nein
	1.OG	60,0	19,1	-	Nein
IP 101 - Wiesenbornstraße 22 Gebietsnutzung: WA					
N	EG	55,0	34,0	-	Nein
IP 103 - Am Heiligenstock 24 Gebietsnutzung: WA					
N	EG	55,0	24,9	-	Nein
	1.OG	55,0	30,2	-	Nein
IP 105 - Am Lindenbrunnen 25 Gebietsnutzung: WA					
N	EG	55,0	32,4	-	Nein
	1.OG	55,0	33,2	-	Nein
IP 109 - Am Lindenbrunnen 27 Gebietsnutzung: WA					
N	1.OG	55,0	31,2	-	Nein
IP 112 - Oberdorfstraße 28 Gebietsnutzung: WA					
N	1.OG	55,0	33,2	-	Nein
IP 133 - Hanauer Landstraße 56 Gebietsnutzung: MI					
NW	EG	60,0	28,9	-	Nein
	1.OG	60,0	31,2	-	Nein
IP 222 - Am Heiligenstock 1 Gebietsnutzung: WA					
N	EG	55,0	23,1	-	Nein
	1.OG	55,0	29,1	-	Nein
IP 224 - Am Heiligenstock 3 Gebietsnutzung: WA					
N	EG	55,0	13,3	-	Nein
	1.OG	55,0	15,1	-	Nein

Überprüfung auf Überschreitung der Auslösewerte
 Bauphase 3

Fass	Stockwerk	Auslösewert Tag dB(A)	Lr, Bauphase 3 Tag dB(A)	dLr Tag dB(A)	Überschreitung Auslösewert Tag ja / nein
IP 225 - Am Heiligenstock 4		Gebietsnutzung: WA			
N	EG	55,0	19,9	-	Nein
	1.OG	55,0	24,0	-	Nein
	2.OG	55,0	29,3	-	Nein
IP 226 - Am Heiligenstock 5		Gebietsnutzung: WA			
W	EG	55,0	18,6	-	Nein
IP 227 - Am Heiligenstock 6		Gebietsnutzung: WA			
N	EG	55,0	21,8	-	Nein
	1.OG	55,0	25,0	-	Nein
	2.OG	55,0	29,4	-	Nein
IP 228 - Am Heiligenstock 8		Gebietsnutzung: WA			
N	EG	55,0	26,5	-	Nein
	1.OG	55,0	27,9	-	Nein
IP 229 - Am Heiligenstock 10		Gebietsnutzung: WA			
N	EG	55,0	22,5	-	Nein
	1.OG	55,0	25,6	-	Nein
	2.OG	55,0	29,4	-	Nein
IP 230 - Am Heiligenstock 11		Gebietsnutzung: WA			
N	EG	55,0	0,0	-	Nein
	1.OG	55,0	27,5	-	Nein
IP 231 - Am Heiligenstock 12		Gebietsnutzung: WA			
N	EG	55,0	26,8	-	Nein
	1.OG	55,0	28,9	-	Nein
IP 232 - Am Heiligenstock 13		Gebietsnutzung: WA			
N	EG	55,0	0,0	-	Nein
	1.OG	55,0	27,6	-	Nein
IP 233 - Am Heiligenstock 14		Gebietsnutzung: WA			
N	EG	55,0	28,4	-	Nein
	1.OG	55,0	30,6	-	Nein
IP 234 - Am Heiligenstock 15		Gebietsnutzung: WA			
N	EG	55,0	23,7	-	Nein
	1.OG	55,0	26,6	-	Nein
IP 235 - Am Heiligenstock 20		Gebietsnutzung: WA			
N	EG	55,0	29,0	-	Nein
	1.OG	55,0	30,7	-	Nein
IP 236 - Am Heiligenstock 22		Gebietsnutzung: WA			
N	EG	55,0	26,7	-	Nein
	1.OG	55,0	29,1	-	Nein
IP 237 - Am Heiligenstock 24		Gebietsnutzung: WA			
N	EG	55,0	24,8	-	Nein
	1.OG	55,0	29,6	-	Nein
IP 239 - Am Lindenbrunnen 2		Gebietsnutzung: MI			
N	EG	60,0	26,7	-	Nein
	1.OG	60,0	29,8	-	Nein
	2.OG	60,0	31,5	-	Nein
IP 240 - Am Lindenbrunnen 3		Gebietsnutzung: WA			
W	EG	55,0	16,5	-	Nein
	1.OG	55,0	24,3	-	Nein

Überprüfung auf Überschreitung der Auslösewerte
 Bauphase 3

Fass	Stockwerk	Auslösewert Tag dB(A)	Lr, Bauphase 3 Tag dB(A)	dLr Tag dB(A)	Überschreitung Auslösewert Tag ja / nein
IP 241 - Am Lindenbrunnen 18 Gebietsnutzung: WA					
N	EG	55,0	34,1	-	Nein
	1.OG	55,0	34,7	-	Nein
IP 242 - Am Lindenbrunnen 20 Gebietsnutzung: WA					
N	EG	55,0	33,8	-	Nein
	1.OG	55,0	34,6	-	Nein
IP 243 - Am Lindenbrunnen 23 Gebietsnutzung: WA					
N	EG	55,0	33,1	-	Nein
	1.OG	55,0	34,9	-	Nein
IP 244 - Am Lindenbrunnen 25 Gebietsnutzung: WA					
N	EG	55,0	32,7	-	Nein
	1.OG	55,0	33,1	-	Nein
IP 245 - Am Lindenbrunnen 27 Gebietsnutzung: WA					
W	EG	55,0	26,8	-	Nein
IP 246 - Am Lindenbrunnen 29 Gebietsnutzung: WA					
W	1.OG	55,0	18,6	-	Nein
IP 247 - Am Lindenbrunnen 31 Gebietsnutzung: WA					
NO	EG	55,0	29,6	-	Nein
	1.OG	55,0	31,0	-	Nein
IP 251 - Am Viadukt 11a Gebietsnutzung: WA					
NW	EG	55,0	19,4	-	Nein
	1.OG	55,0	22,3	-	Nein
IP 254 - Borngäßchen 3 Gebietsnutzung: WA					
N	EG	55,0	27,2	-	Nein
IP 255 - Borngäßchen 5 Gebietsnutzung: WA					
N	EG	55,0	29,6	-	Nein
	1.OG	55,0	32,9	-	Nein
IP 256 - Borngäßchen 6 Gebietsnutzung: WA					
N	EG	55,0	33,7	-	Nein
IP 257 - Borngäßchen 8 Gebietsnutzung: WA					
N	EG	55,0	32,6	-	Nein
	1.OG	55,0	34,9	-	Nein
IP 258 - Borngäßchen 9 Gebietsnutzung: WA					
N	EG	55,0	32,2	-	Nein
	1.OG	55,0	34,9	-	Nein
IP 259 - Borngäßchen 10 Gebietsnutzung: WA					
N	EG	55,0	34,1	-	Nein
IP 260 - Borngäßchen 14 Gebietsnutzung: WA					
N	EG	55,0	36,9	-	Nein
	1.OG	55,0	38,2	-	Nein
	2.OG	55,0	37,0	-	Nein
IP 266 - Wiesenbornstraße 32(1) Gebietsnutzung: WA					
W	EG	55,0	17,4	-	Nein
	1.OG	55,0	20,1	-	Nein

Überprüfung auf Überschreitung der Auslösewerte
 Bauphase 3

Fass	Stockwerk	Auslösewert Taq dB(A)	Lr, Bauphase 3 Taq dB(A)	dLr Taq dB(A)	Überschreitung Auslösewert Taq ja / nein
IP 267 - Wiesenbornstraße 32(2) Gebietsnutzung: WA					
N	EG	55,0	32,6	-	Nein
	1.OG	55,0	34,2	-	Nein
IP 268 - Wiesenbornstraße 33 Gebietsnutzung: WA					
W	EG	55,0	27,2	-	Nein
	1.OG	55,0	34,0	-	Nein
IP 269 - Paulstraße 4(2) Gebietsnutzung: WA					
NW	EG	55,0	26,7	-	Nein
IP 270 - Oberdorfstraße 26(2) Gebietsnutzung: WA					
W	EG	55,0	20,2	-	Nein
	1.OG	55,0	28,3	-	Nein
IP 272 - Oberdorfstraße 30(2) Gebietsnutzung: WA					
N	EG	55,0	33,0	-	Nein
	1.OG	55,0	33,9	-	Nein
	2.OG	55,0	34,7	-	Nein
IP 273 - Unterdorfstraße 2(2) Gebietsnutzung: WA					
O	EG	55,0	27,0	-	Nein
	1.OG	55,0	31,9	-	Nein
IP 274 - Unterdorfstraße 2(3) Gebietsnutzung: WA					
N	EG	55,0	33,7	-	Nein
	1.OG	55,0	34,4	-	Nein
IP 275 - Borngäßchen 3(2) Gebietsnutzung: WA					
S	EG	55,0	21,8	-	Nein
IP 276 - Oberdorfstraße 22 Gebietsnutzung: WA					
NW	EG	55,0	31,2	-	Nein
	1.OG	55,0	32,1	-	Nein
IP 277 - Oberdorfstraße 24a(2) Gebietsnutzung: WA					
N	EG	55,0	30,4	-	Nein
IP 279 - Siedlung 12(2) Gebietsnutzung: WA					
NW	EG	55,0	28,0	-	Nein
	1.OG	55,0	29,5	-	Nein
IP 280 - Ringstraße 24 Gebietsnutzung: WA					
NO	EG	55,0	20,7	-	Nein
	1.OG	55,0	25,3	-	Nein
	2.OG	55,0	32,3	-	Nein
IP 281 - Mioldesstraße 14 Gebietsnutzung: WA					
W	EG	55,0	26,8	-	Nein
	1.OG	55,0	28,9	-	Nein
IP 282 - Hanauer Landstraße 54 Gebietsnutzung: MI					
NW	EG	60,0	29,6	-	Nein
	1.OG	60,0	32,3	-	Nein
IP 283 - Erbsegasse 10(2) Gebietsnutzung: WA					
W	EG	55,0	25,6	-	Nein
	1.OG	55,0	33,9	-	Nein
IP 284 - Oberdorfstraße 13(2) Gebietsnutzung: WA					
S	EG	55,0	32,9	-	Nein

Überprüfung auf Überschreitung der Auslösewerte
 Bauphase 3

Fass	Stockwerk	Auslösewert Tag dB(A)	Lr, Bauphase 3 Tag dB(A)	dLr Tag dB(A)	Überschreitung Auslösewert Tag ja / nein
IP 285 - Miroidstraße 20 Gebietsnutzung: WA					
N	1.OG	55,0	29,5	-	Nein
	2.OG	55,0	31,6	-	Nein
IP 286 - Am Lindenbrunnen 16 Gebietsnutzung: WA					
N	EG	55,0	24,5	-	Nein
IP 288 - Am Heiligenstock 3 Gebietsnutzung: WA					
N	EG	55,0	27,2	-	Nein
	1.OG	55,0	29,4	-	Nein
IP 289 - DEHE05970000HAXR Gebietsnutzung: WA					
N	1.OG	55,0	27,0	-	Nein
IP 290 - Hanauer Landstraße 53(2) Gebietsnutzung: WA					
SW	EG	59,0	15,3	-	Nein
	1.OG	59,0	16,8	-	Nein
IP 291 - Miroidstraße 18 Gebietsnutzung: WA					
N	EG	55,0	23,7	-	Nein
	1.OG	55,0	27,9	-	Nein
	2.OG	55,0	31,6	-	Nein
IP 297 - Waschbachweg 1(2) Gebietsnutzung: WA					
N	EG	55,0	29,7	-	Nein
IP 301 - Am Lindenbrunnen 23(2) Gebietsnutzung: WA					
S	EG	55,0	15,6	-	Nein
	1.OG	55,0	18,4	-	Nein
IP 302 - Hintergasse 4(2) Gebietsnutzung: WA					
N	EG	55,0	26,8	-	Nein
	1.OG	55,0	31,6	-	Nein
IP 303 - Hintergasse 4(4) Gebietsnutzung: WA					
O	EG	55,0	22,6	-	Nein
IP 304 - Hintergasse 4(3) Gebietsnutzung: WA					
O	EG	55,0	27,1	-	Nein
IP 306 - Hintergasse 4(5) Gebietsnutzung: WA					
N	EG	55,0	28,6	-	Nein
IP 307 - Hintergasse 2(3) Gebietsnutzung: WA					
W	EG	55,0	15,6	-	Nein
	1.OG	55,0	21,4	-	Nein
IP 308 - Hintergasse 2(2) Gebietsnutzung: WA					
W	1.OG	55,0	25,8	-	Nein
IP 309 - Unterdorfstraße 11 Gebietsnutzung: WA					
O	EG	55,0	26,3	-	Nein
	1.OG	55,0	31,4	-	Nein
IP 310 - Unterdorfstraße 1(2) Gebietsnutzung: WA					
N	EG	55,0	29,3	-	Nein
	1.OG	55,0	32,4	-	Nein
IP 311 - Hintergasse 2(2) Gebietsnutzung: WA					
N	EG	55,0	0,0	-	Nein
	1.OG	55,0	33,8	-	Nein

Überprüfung auf Überschreitung der Auslösewerte
 Bauphase 3

Fass	Stockwerk	Auslösewert Tag dB(A)	Lr, Bauphase 3 Tag dB(A)	dLr Tag dB(A)	Überschreitung Auslösewert Tag ja / nein
IP 312 - Miroidstraße 3(2) Gebietsnutzung: WA					
N	EG	55,0	12,8	-	Nein
	1.OG	55,0	16,9	-	Nein
IP 326 - Erbsegasse 6 Gebietsnutzung: WA					
N	EG	55,0	31,3	-	Nein
	1.OG	55,0	35,1	-	Nein
IP 327 - Erbsegasse 8 Gebietsnutzung: WA					
N	EG	55,0	30,0	-	Nein
	1.OG	55,0	35,3	-	Nein
IP 328 - Erbsegasse 11 Gebietsnutzung: MI					
N	EG	60,0	28,1	-	Nein
	1.OG	60,0	32,2	-	Nein
	2.OG	60,0	33,9	-	Nein
IP 341 - Graf-Gustav-Weg 5 Gebietsnutzung: WA					
W	EG	55,0	18,6	-	Nein
	1.OG	55,0	20,0	-	Nein
	2.OG	55,0	34,6	-	Nein
IP 342 - Graf-Gustav-Weg 7 Gebietsnutzung: WA					
N	EG	55,0	32,9	-	Nein
	1.OG	55,0	35,6	-	Nein
	2.OG	55,0	36,7	-	Nein
IP 343 - Graf-Gustav-Weg 9 Gebietsnutzung: WA					
W	EG	55,0	19,1	-	Nein
	1.OG	55,0	20,6	-	Nein
	2.OG	55,0	34,8	-	Nein
IP 344 - Graf-Gustav-Weg 11 Gebietsnutzung: WA					
N	EG	55,0	36,3	-	Nein
	1.OG	55,0	37,2	-	Nein
IP 345 - Gräfin-Thekla-Weg 1 Gebietsnutzung: WA					
W	EG	55,0	32,3	-	Nein
	1.OG	55,0	32,8	-	Nein
IP 346 - Gräfin-Thekla-Weg 4 Gebietsnutzung: WA					
N	1.OG	55,0	32,3	-	Nein
IP 347 - Gräfin-Thekla-Weg 5 Gebietsnutzung: WA					
N	EG	55,0	31,5	-	Nein
IP 348 - Gräfin-Thekla-Weg 6 Gebietsnutzung: WA					
N	EG	55,0	33,4	-	Nein
	1.OG	55,0	35,1	-	Nein
IP 349 - Gräfin-Thekla-Weg 7 Gebietsnutzung: WA					
W	EG	55,0	31,2	-	Nein
	1.OG	55,0	29,8	-	Nein
IP 350 - Gräfin-Thekla-Weg 9 Gebietsnutzung: WA					
N	EG	55,0	30,7	-	Nein
	1.OG	56,0	34,2	-	Nein
IP 351 - Hanauer Landstraße 37 Gebietsnutzung: MI					
N	EG	65,0	27,1	-	Nein
	1.OG	65,0	30,4	-	Nein
	2.OG	65,0	34,1	-	Nein

Überprüfung auf Überschreitung der Auslösewerte
 Bauphase 3

Fass	Stockwerk	Auslösewert Taq dB(A)	Lr, Bauphase 3 Taq dB(A)	dLr Taq dB(A)	Überschreitung Auslösewert Taq ja / nein
IP 352 - Hanauer Landstraße 39 Gebietsnutzung: MI					
N	EG	65,0	26,8	-	Nein
	1.OG	65,0	29,7	-	Nein
	2.OG	65,0	33,2	-	Nein
IP 353 - Hanauer Landstraße 40 Gebietsnutzung: MI					
N	EG	60,0	34,7	-	Nein
	1.OG	60,0	37,7	-	Nein
	2.OG	60,0	38,5	-	Nein
IP 354 - Alte Königsberger Straße 1 Gebietsnutzung: WA					
N	EG	55,0	0,0	-	Nein
	EG	60,0	37,1	-	Nein
	1.OG	60,0	37,8	-	Nein
	2.OG	60,0	36,5	-	Nein
IP 355 - Hanauer Landstraße 46 Gebietsnutzung: MI					
NW	EG	60,0	35,0	-	Nein
	1.OG	60,0	36,1	-	Nein
	2.OG	60,0	36,3	-	Nein
IP 356 - Hanauer Landstraße 49 Gebietsnutzung: MI					
NW	1.OG	65,0	31,6	-	Nein
	2.OG	65,0	33,9	-	Nein
IP 357 - Hanauer Landstraße 51 Gebietsnutzung: WA					
N	EG	65,0	29,7	-	Nein
	1.OG	65,0	31,9	-	Nein
	2.OG	64,0	33,8	-	Nein
	3.OG	63,0	34,6	-	Nein
IP 358 - Hanauer Landstraße 53 Gebietsnutzung: WA					
NW	EG	55,0	30,8	-	Nein
	1.OG	55,0	32,3	-	Nein
	2.OG	65,0	33,2	-	Nein
IP 359 - Waldstraße 15a Gebietsnutzung: WA					
W	EG	55,0	0,0	-	Nein
NW	EG	55,0	30,5	-	Nein
	1.OG	65,0	31,9	-	Nein
	2.OG	64,0	32,8	-	Nein
IP 360 - Hanauer Landstraße 67 Gebietsnutzung: WA					
NW	EG	55,0	29,3	-	Nein
N	EG	55,0	0,0	-	Nein
NW	1.OG	55,0	30,6	-	Nein
	2.OG	55,0	31,4	-	Nein
IP 361 - Hintergasse 4 Gebietsnutzung: WA					
W	EG	55,0	15,0	-	Nein
NW	EG	55,0	0,0	-	Nein
W	1.OG	55,0	19,3	-	Nein
IP 363 - Karlstraße 1 Gebietsnutzung: WA					
NW	EG	55,0	29,7	-	Nein
	1.OG	55,0	33,7	-	Nein
	2.OG	55,0	34,8	-	Nein
IP 364 - Karlstraße 2 Gebietsnutzung: WA					
NW	EG	55,0	25,8	-	Nein
	1.OG	55,0	31,8	-	Nein
	2.OG	55,0	32,5	-	Nein

Überprüfung auf Überschreitung der Auslösewerte
 Bauphase 3

Fass	Stockwerk	Auslösewert Taq dB(A)	Lr, Bauphase 3 Taq dB(A)	dLr Taq dB(A)	Überschreitung Auslösewert Taq ja / nein
IP 365 - Alter Kleinbahnweg 7 Gebietsnutzung: WA					
NW	EG	55,0	0,0	-	Nein
NO	EG	55,0	28,9	-	Nein
	1.OG	55,0	32,8	-	Nein
IP 366 - Schießhausstraße 8, A Gebietsnutzung: WA					
N	EG	55,0	35,5	-	Nein
NW	EG	55,0	24,7	-	Nein
	1.OG	55,0	29,1	-	Nein
IP 367 - Schießhausstraße 20 Gebietsnutzung: WA					
W	EG	55,0	38,4	-	Nein
NW	EG	55,0	28,5	-	Nein
	1.OG	55,0	32,0	-	Nein
IP 368 - Schießhausstraße 12 Gebietsnutzung: WA					
N	EG	55,0	36,8	-	Nein
NO	EG	55,0	30,3	-	Nein
	1.OG	55,0	32,9	-	Nein
	2.OG	55,0	34,7	-	Nein
IP 369 - Karlstraße 11 Gebietsnutzung: WA					
NO	EG	55,0	0,0	-	Nein
NW	1.OG	55,0	33,7	-	Nein
IP 370 - Straße der Jugend 3 Gebietsnutzung: WA					
NW	EG	55,0	33,2	-	Nein
	EG	55,0	16,7	-	Nein
	1.OG	55,0	34,8	-	Nein
	1.OG	55,0	22,0	-	Nein
IP 371 - Rentkammerweg 4 Gebietsnutzung: WA					
W	EG	55,0	26,7	-	Nein
IP 372 - Hanauer Landstraße 30 Gebietsnutzung: MI					
NO	EG	60,0	0,0	-	Nein
	1.OG	60,0	0,0	-	Nein
	2.OG	60,0	0,0	-	Nein
IP 374 - Hanauer Landstraße 24 Gebietsnutzung: MI					
N	EG	60,0	37,8	-	Nein
	1.OG	60,0	38,4	-	Nein
IP 375 - Miroldestraße 2 Gebietsnutzung: WA					
NW	EG	55,0	22,4	-	Nein
	1.OG	55,0	25,6	-	Nein
IP 376 - Miroldestraße 3 Gebietsnutzung: WA					
N	EG	55,0	15,9	-	Nein
	1.OG	55,0	21,7	-	Nein
IP 377 - Miroldestraße 4 Gebietsnutzung: WA					
NW	EG	55,0	23,5	-	Nein
N	EG	55,0	38,7	-	Nein
	1.OG	55,0	39,3	-	Nein
NW	1.OG	55,0	27,6	-	Nein
N	2.OG	55,0	39,6	-	Nein
IP 378 - Miroldestraße 5 Gebietsnutzung: WA					
W	EG	55,0	12,7	-	Nein
N	EG	55,0	0,0	-	Nein
W	1.OG	55,0	16,0	-	Nein

Überprüfung auf Überschreitung der Auslösewerte
 Bauphase 3

Fass	Stockwerk	Auslösewert Tag dB(A)	Lr, Bauphase 3 Tag dB(A)	dLr Tag dB(A)	Überschreitung Auslösewert Tag ja / nein
IP 379 - Tempelstraße 12		Gebietsnutzung: WA			
O	EG	55,0	37,3	-	Nein
NW	EG	55,0	20,6	-	Nein
	1.OG	55,0	24,8	-	Nein
O	1.OG	55,0	37,9	-	Nein
NW	2.OG	55,0	30,0	-	Nein
IP 380 - Miroldestraße 7		Gebietsnutzung: WA			
N	EG	55,0	24,1	-	Nein
	1.OG	55,0	26,7	-	Nein
	2.OG	55,0	29,2	-	Nein
IP 381 - Hanauer Landstraße 2		Gebietsnutzung: SOK			
N	EG	50,0	39,5	-	Nein
NW	EG	55,0	21,4	-	Nein
	1.OG	55,0	26,6	-	Nein
IP 382 - Hanauer Landstraße 6a		Gebietsnutzung: SOK			
N	EG	47,0	41,5	-	Nein
	EG	55,0	23,7	-	Nein
	1.OG	55,0	28,8	-	Nein
	1.OG	48,0	41,8	-	Nein
IP 383 - Miroldestraße 10		Gebietsnutzung: WA			
NW	EG	55,0	25,3	-	Nein
N	EG	55,0	33,6	-	Nein
NW	1.OG	55,0	29,4	-	Nein
IP 384 - Miroldestraße 11		Gebietsnutzung: WA			
N	EG	55,0	25,3	-	Nein
	1.OG	55,0	28,3	-	Nein
IP 385 - Heimatfriedering 30		Gebietsnutzung: WA			
N	EG	55,0	32,5	-	Nein
NW	EG	55,0	21,3	-	Nein
	1.OG	55,0	25,5	-	Nein
IP 386 - Miroldestraße 13		Gebietsnutzung: WA			
N	EG	55,0	27,2	-	Nein
	1.OG	55,0	29,2	-	Nein
IP 387 - Heimatfriedering 14		Gebietsnutzung: WA			
N	EG	55,0	0,0	-	Nein
	EG	55,0	25,1	-	Nein
	1.OG	55,0	28,7	-	Nein
IP 388 - Miroldestraße 15		Gebietsnutzung: WA			
N	EG	55,0	26,4	-	Nein
	1.OG	55,0	29,8	-	Nein
IP 389 - Mühlrainstraße 12		Gebietsnutzung: WA			
N	EG	55,0	37,3	-	Nein
	EG	55,0	25,4	-	Nein
	1.OG	55,0	28,7	-	Nein
	1.OG	55,0	38,2	-	Nein
IP 390 - Miroldestraße 19		Gebietsnutzung: WA			
N	EG	55,0	24,7	-	Nein
NO	EG	55,0	31,6	-	Nein
N	1.OG	55,0	28,6	-	Nein
NO	1.OG	55,0	33,6	-	Nein
N	2.OG	55,0	31,7	-	Nein

Überprüfung auf Überschreitung der Auslösewerte
 Bauphase 3

Fass	Stockwerk	Auslösewert Taq dB(A)	Lr, Bauphase 3 Taq dB(A)	dLr Taq dB(A)	Überschreitung Auslösewert Taq ja / nein
IP 391 - Schießhausstraße 14 Gebietsnutzung: WA					
W	EG	55,0	0,0	-	Nein
IP 393 - Bahnstraße 12 Gebietsnutzung: WA					
N	EG	56,0	43,1	-	Nein
	1.OG	58,0	43,3	-	Nein
IP 394 - Liebloser Straße 1 Gebietsnutzung: WA					
N	EG	55,0	57,2	2,2	Ja
IP 395 - Heimatfriedering 15a Gebietsnutzung: WA					
W	EG	55,0	46,1	-	Nein
	1.OG	55,0	50,5	-	Nein
IP 396 - Heimatfriedering 5, A Gebietsnutzung: WA					
N	EG	55,0	0,0	-	Nein
IP 398 - Hindenburgallee 22 Gebietsnutzung: WA					
NW	EG	55,0	0,0	-	Nein
IP 400 - Heimatfriedering 25 Gebietsnutzung: WA					
N	EG	55,0	0,0	-	Nein
	2.OG	55,0	35,7	-	Nein
IP 401 - Mühlrainstraße 3 Gebietsnutzung: WA					
W	EG	55,0	21,1	-	Nein
N	EG	55,0	41,3	-	Nein
W	1.OG	55,0	27,7	-	Nein
IP 402 - Sudetenstraße 5 Gebietsnutzung: WA					
W	EG	55,0	0,0	-	Nein
N	EG	55,0	31,3	-	Nein
	1.OG	55,0	34,7	-	Nein
IP 403 - Mühlrainstraße 5 Gebietsnutzung: WA					
N	EG	55,0	32,8	-	Nein
	1.OG	55,0	35,9	-	Nein
	2.OG	55,0	37,5	-	Nein
IP 404 - Heimatfriedering 20 Gebietsnutzung: WA					
W	EG	55,0	41,4	-	Nein
	EG	55,0	19,6	-	Nein
	1.OG	55,0	22,0	-	Nein
IP 405 - Heimatfriedering 22 Gebietsnutzung: WA					
N	EG	55,0	38,3	-	Nein
	EG	55,0	32,8	-	Nein
	1.OG	55,0	40,5	-	Nein
	1.OG	55,0	36,7	-	Nein
	2.OG	55,0	42,6	-	Nein
IP 406 - Mühlrainstraße 8 Gebietsnutzung: WA					
N	EG	55,0	34,4	-	Nein
	EG	55,0	37,8	-	Nein
	1.OG	55,0	35,8	-	Nein
	1.OG	55,0	38,5	-	Nein
	2.OG	55,0	36,9	-	Nein

Überprüfung auf Überschreitung der Auslösewerte
 Bauphase 3

Fass	Stockwerk	Auslösewert Taq dB(A)	Lr, Bauphase 3 Taq dB(A)	dLr Taq dB(A)	Überschreitung Auslösewert Taq ja / nein
IP 407 - Mühlrainstraße 9 Gebietsnutzung: WA					
N	EG	55,0	30,4	-	Nein
	EG	55,0	35,3	-	Nein
	1.OG	55,0	36,3	-	Nein
	1.OG	55,0	39,2	-	Nein
IP 408 - Sudetenstraße 56 Gebietsnutzung: WA					
NW	EG	55,0	0,0	-	Nein
	EG	55,0	35,9	-	Nein
	1.OG	55,0	37,0	-	Nein
IP 409 - Mühlrainstraße 14a Gebietsnutzung: WA					
NO	EG	55,0	36,1	-	Nein
	EG	55,0	0,0	-	Nein
	1.OG	55,0	37,1	-	Nein
IP 410 - Hindenburgallee 12 Gebietsnutzung: WA					
N	EG	55,0	27,0	-	Nein
	1.OG	55,0	30,9	-	Nein
	2.OG	55,0	36,0	-	Nein
NW	2.OG	55,0	37,6	-	Nein
IP 411 - Hindenburgallee 8 Gebietsnutzung: WA					
N	EG	55,0	28,8	-	Nein
NO	EG	55,0	32,9	-	Nein
N	1.OG	55,0	33,8	-	Nein
NO	1.OG	55,0	34,3	-	Nein
IP 412 - Mühlrainstraße 19 Gebietsnutzung: WA					
NO	EG	55,0	33,9	-	Nein
N	EG	55,0	0,0	-	Nein
NO	1.OG	55,0	37,7	-	Nein
IP 413 - Gelnhäuser Straße 53 Gebietsnutzung: WA					
NW	EG	63,0	34,3	-	Nein
NO	EG	55,0	33,3	-	Nein
NW	1.OG	63,0	35,9	-	Nein
NO	1.OG	55,0	37,6	-	Nein
NW	2.OG	63,0	37,7	-	Nein
IP 414 - Mühlrainstraße 23 Gebietsnutzung: WA					
NW	EG	55,0	37,8	-	Nein
	EG	55,0	28,5	-	Nein
	1.OG	55,0	31,4	-	Nein
	1.OG	55,0	38,3	-	Nein
	2.OG	56,0	33,7	-	Nein
	2.OG	55,0	38,5	-	Nein
IP 415 - Gelnhäuser Straße 49 Gebietsnutzung: WA					
NW	EG	55,0	27,8	-	Nein
O	EG	55,0	36,3	-	Nein
NW	1.OG	55,0	30,8	-	Nein
O	1.OG	55,0	38,0	-	Nein
	2.OG	55,0	40,0	-	Nein
NW	2.OG	55,0	33,2	-	Nein
IP 416 - Mühlrainstraße 27 Gebietsnutzung: WA					
N	EG	55,0	35,6	-	Nein
NW	EG	55,0	32,3	-	Nein
	1.OG	55,0	33,9	-	Nein
N	1.OG	55,0	37,6	-	Nein
NW	2.OG	55,0	34,7	-	Nein

Überprüfung auf Überschreitung der Auslösewerte
 Bauphase 3

Fass	Stockwerk	Auslösewert Taq dB(A)	Lr, Bauphase 3 Taq dB(A)	dLr Taq dB(A)	Überschreitung Auslösewert Taq ja / nein
IP 417 - Gelnhäuser Straße 45 Gebietsnutzung: WA					
NW	EG	55,0	34,6	-	Nein
N	EG	55,0	32,6	-	Nein
NW	1.OG	55,0	35,7	-	Nein
N	1.OG	55,0	36,4	-	Nein
NW	2.OG	55,0	35,9	-	Nein
IP 418 - Oberdorfstraße 2 Gebietsnutzung: WA					
N	EG	55,0	25,5	-	Nein
	EG	56,0	31,7	-	Nein
	1.OG	58,0	35,8	-	Nein
	1.OG	55,0	37,0	-	Nein
IP 419 - Oberdorfstraße 4 Gebietsnutzung: WA					
O	EG	55,0	31,6	-	Nein
	1.OG	55,0	35,0	-	Nein
IP 420 - Oberdorfstraße 5 Gebietsnutzung: WA					
N	EG	55,0	31,1	-	Nein
	EG	58,0	34,3	-	Nein
	1.OG	55,0	35,1	-	Nein
IP 421 - Gustavstraße 1 Gebietsnutzung: WA					
N	EG	55,0	30,8	-	Nein
	EG	55,0	30,8	-	Nein
	1.OG	55,0	34,1	-	Nein
	1.OG	65,0	33,3	-	Nein
	2.OG	65,0	36,8	-	Nein
	3.OG	64,0	37,4	-	Nein
IP 422 - Schillerstraße 2 Gebietsnutzung: WA					
N	EG	65,0	30,3	-	Nein
	EG	55,0	29,8	-	Nein
	1.OG	55,0	35,9	-	Nein
	1.OG	64,0	33,2	-	Nein
	2.OG	64,0	35,0	-	Nein
IP 423 - Oberdorfstraße 8 Gebietsnutzung: WA					
W	EG	55,0	30,0	-	Nein
N	EG	65,0	30,3	-	Nein
	1.OG	64,0	33,2	-	Nein
IP 424 - Schillerstraße 2a Gebietsnutzung: WA					
N	EG	65,0	30,3	-	Nein
	EG	55,0	30,6	-	Nein
	1.OG	65,0	33,2	-	Nein
	1.OG	55,0	34,6	-	Nein
	2.OG	55,0	37,1	-	Nein
IP 425 - Oberdorfstraße 10 Gebietsnutzung: WA					
N	EG	55,0	32,7	-	Nein
	1.OG	55,0	35,5	-	Nein
	2.OG	57,0	33,4	-	Nein
IP 426 - Gelnhäuserstraße 41a Gebietsnutzung: WA					
N	EG	65,0	28,8	-	Nein
	EG	55,0	31,3	-	Nein
	1.OG	65,0	31,7	-	Nein
	2.OG	65,0	34,7	-	Nein
	3.OG	64,0	36,8	-	Nein

Überprüfung auf Überschreitung der Auslösewerte
 Bauphase 3

Fass	Stockwerk	Auslösewert Taq dB(A)	Lr, Bauphase 3 Taq dB(A)	dLr Taq dB(A)	Überschreitung Auslösewert Taq ja / nein
IP 427 - Oberdorfstraße 18 Gebietsnutzung: WA					
W	EG	55,0	19,8	-	Nein
	1.OG	55,0	22,3	-	Nein
IP 428 - Schillerstraße 8 Gebietsnutzung: WA					
N	EG	55,0	26,2	-	Nein
	EG	55,0	28,7	-	Nein
	1.OG	55,0	33,6	-	Nein
	1.OG	55,0	28,2	-	Nein
	2.OG	55,0	34,8	-	Nein
IP 429 - Schillerstraße 6 Gebietsnutzung: WA					
N	EG	55,0	0,0	-	Nein
NW	EG	55,0	22,1	-	Nein
	1.OG	55,0	21,4	-	Nein
IP 430 - Oberdorfstraße 24 Gebietsnutzung: WA					
N	EG	55,0	32,2	-	Nein
	EG	55,0	27,4	-	Nein
	1.OG	55,0	34,1	-	Nein
	1.OG	55,0	30,8	-	Nein
IP 431 - Oberdorfstraße 24a Gebietsnutzung: WA					
N	EG	55,0	33,4	-	Nein
	EG	55,0	0,0	-	Nein
	1.OG	55,0	34,9	-	Nein
IP 432 - Oberdorfstraße 26 Gebietsnutzung: WA					
N	EG	55,0	21,3	-	Nein
	EG	55,0	23,0	-	Nein
	1.OG	55,0	25,1	-	Nein
	1.OG	55,0	32,0	-	Nein
	2.OG	55,0	28,9	-	Nein
IP 433 - Ligusterweg 7 Gebietsnutzung: WA					
N	EG	55,0	23,0	-	Nein
	EG	55,0	32,0	-	Nein
	1.OG	55,0	25,8	-	Nein
	1.OG	55,0	34,8	-	Nein
IP 434 - Ligusterweg 5 Gebietsnutzung: WA					
N	EG	55,0	22,7	-	Nein
NW	EG	55,0	30,0	-	Nein
	1.OG	55,0	33,6	-	Nein
N	1.OG	55,0	25,6	-	Nein
IP 435 - Paulstraße 1a Gebietsnutzung: WA					
NW	EG	55,0	27,4	-	Nein
IP 436 - Klosterstraße 2 Gebietsnutzung: WA					
N	EG	55,0	25,4	-	Nein
NW	EG	55,0	0,0	-	Nein
	1.OG	55,0	30,4	-	Nein
N	1.OG	55,0	28,1	-	Nein
	2.OG	55,0	29,7	-	Nein
	3.OG	55,0	31,0	-	Nein
IP 437 - Paulstraße 2a Gebietsnutzung: WA					
NW	EG	55,0	18,4	-	Nein
N	EG	55,0	0,0	-	Nein
	1.OG	55,0	0,0	-	Nein
NW	1.OG	55,0	31,6	-	Nein

Überprüfung auf Überschreitung der Auslösewerte
 Bauphase 3

Fass	Stockwerk	Auslösewert Tag dB(A)	Lr, Bauphase 3 Tag dB(A)	dLr Tag dB(A)	Überschreitung Auslösewert Tag ja / nein
IP 438 - Sandweg 18 Gebietsnutzung: WA					
N	EG	55,0	0,0	-	Nein
NW	EG	55,0	23,0	-	Nein
	1.OG	55,0	28,0	-	Nein
IP 439 - Klosterstraße 11 Gebietsnutzung: WA					
N	EG	55,0	27,6	-	Nein
	1.OG	55,0	30,4	-	Nein
NW	1.OG	55,0	32,9	-	Nein
IP 440 - Paulstraße 5 Gebietsnutzung: WA					
NW	EG	55,0	21,4	-	Nein
W	EG	55,0	25,1	-	Nein
	1.OG	55,0	27,9	-	Nein
NW	1.OG	55,0	27,0	-	Nein
IP 441 - Sandweg 16, A Gebietsnutzung: WA					
N	EG	55,0	23,8	-	Nein
NW	EG	55,0	26,8	-	Nein
N	1.OG	55,0	26,8	-	Nein
NW	1.OG	55,0	32,8	-	Nein
IP 442 - Paulstraße 8 Gebietsnutzung: WA					
NW	EG	55,0	31,3	-	Nein
N	EG	55,0	26,8	-	Nein
	1.OG	55,0	29,9	-	Nein
NW	1.OG	55,0	32,6	-	Nein
IP 443 - Rhönstraße 3 Gebietsnutzung: WA					
N	EG	57,0	27,8	-	Nein
	1.OG	58,0	30,4	-	Nein
IP 444 - Rhönstraße 9 Gebietsnutzung: WA					
N	EG	55,0	29,5	-	Nein
	EG	55,0	0,0	-	Nein
	1.OG	55,0	32,0	-	Nein
IP 445 - Eisenbahnstraße 14 Gebietsnutzung: WA					
NW	EG	55,0	0,0	-	Nein
	EG	55,0	29,3	-	Nein
	1.OG	55,0	32,0	-	Nein
IP 446 - Rhönstraße 10 Gebietsnutzung: WA					
W	EG	55,0	15,0	-	Nein
	1.OG	55,0	19,5	-	Nein
IP 447 - Rhönstraße 11 Gebietsnutzung: WA					
N	EG	55,0	26,5	-	Nein
	1.OG	55,0	31,3	-	Nein
IP 448 - Rhönstraße 14 Gebietsnutzung: WA					
N	EG	55,0	30,7	-	Nein
	1.OG	55,0	32,4	-	Nein
IP 449 - Rhönstraße 16 Gebietsnutzung: WA					
N	EG	55,0	23,7	-	Nein

Überprüfung auf Überschreitung der Auslösewerte
 Bauphase 3

Fass	Stockwerk	Auslösewert Tag dB(A)	Lr, Bauphase 3 Tag dB(A)	dLr Tag dB(A)	Überschreitung Auslösewert Tag ja / nein
IP 450 - Rhönstraße 17 Gebietsnutzung: WA					
N	EG	55,0	31,9	-	Nein
	EG	55,0	22,1	-	Nein
	1.OG	55,0	26,5	-	Nein
	1.OG	55,0	31,7	-	Nein
	2.OG	55,0	30,3	-	Nein
IP 451 - Rhönstraße 18 Gebietsnutzung: WA					
N	EG	55,0	23,9	-	Nein
	EG	65,0	0,0	-	Nein
	1.OG	55,0	28,0	-	Nein
	1.OG	65,0	0,0	-	Nein
IP 452 - Gelnhäuser Straße 23 Gebietsnutzung: MI					
N	EG	60,0	23,5	-	Nein
NW	EG	55,0	25,1	-	Nein
	1.OG	55,0	29,0	-	Nein
N	1.OG	60,0	26,2	-	Nein
	2.OG	60,0	29,5	-	Nein
IP 453 - Rhönstraße 23 Gebietsnutzung: WA					
NW	EG	55,0	25,4	-	Nein
	1.OG	55,0	29,6	-	Nein
IP 454 - Klosterstraße 2a Gebietsnutzung: WA					
N	EG	55,0	25,0	-	Nein
NW	EG	55,0	29,6	-	Nein
N	1.OG	55,0	28,8	-	Nein
NW	1.OG	55,0	30,9	-	Nein
IP 455 - Rhönstraße 25 Gebietsnutzung: WA					
NW	EG	55,0	27,4	-	Nein
N	EG	55,0	19,5	-	Nein
NW	1.OG	55,0	30,4	-	Nein
N	1.OG	55,0	23,8	-	Nein
IP 456 - Rhönstraße 29 Gebietsnutzung: WA					
NW	EG	55,0	26,2	-	Nein
	1.OG	55,0	30,2	-	Nein
IP 457 - Rhönstraße 31 Gebietsnutzung: WA					
NO	EG	55,0	29,1	-	Nein
	1.OG	55,0	30,3	-	Nein
IP 459 - Heylstraße 10 Gebietsnutzung: WA					
NO	EG	55,0	0,0	-	Nein
IP 464 - Am alten Weiher 1a Gebietsnutzung: WA					
NW	EG	55,0	0,0	-	Nein
IP 471 - Heylstraße 60 Gebietsnutzung: WA					
NW	EG	55,0	0,0	-	Nein
	1.OG	55,0	0,0	-	Nein
IP 472 - Ringstraße 8 Gebietsnutzung: WA					
NW	EG	55,0	23,1	-	Nein
	EG	55,0	0,0	-	Nein
	1.OG	55,0	25,8	-	Nein
IP 473 - Ringstraße 10 Gebietsnutzung: WA					
NW	EG	55,0	24,4	-	Nein
	1.OG	55,0	26,9	-	Nein

Überprüfung auf Überschreitung der Auslösewerte
 Bauphase 3

Fass	Stockwerk	Auslösewert Tag dB(A)	Lr, Bauphase 3 Tag dB(A)	dLr Tag dB(A)	Überschreitung Auslösewert Tag ja / nein
IP 474 - Ringstraße 12 Gebietsnutzung: WA					
NW	EG	55,0	28,3	-	Nein
	1.OG	55,0	28,4	-	Nein
IP 475 - Ringstraße 13 Gebietsnutzung: WA					
NW	EG	55,0	23,1	-	Nein
N	EG	62,0	31,5	-	Nein
NW	1.OG	55,0	26,6	-	Nein
IP 476 - Ringstraße 14 Gebietsnutzung: WA					
NW	EG	55,0	27,4	-	Nein
O	EG	55,0	28,3	-	Nein
NW	1.OG	55,0	29,1	-	Nein
	2.OG	55,0	30,3	-	Nein
IP 477 - Ringstraße 15 Gebietsnutzung: WA					
NW	EG	55,0	21,5	-	Nein
NO	EG	55,0	0,0	-	Nein
	1.OG	55,0	0,0	-	Nein
NW	1.OG	55,0	26,1	-	Nein
IP 478 - Ringstraße 16 Gebietsnutzung: WA					
NW	EG	55,0	26,0	-	Nein
	EG	55,0	0,0	-	Nein
	1.OG	55,0	28,5	-	Nein
	2.OG	55,0	30,6	-	Nein
IP 479 - Ringstraße 18 Gebietsnutzung: WA					
NW	EG	55,0	26,0	-	Nein
	1.OG	55,0	28,5	-	Nein
	2.OG	55,0	30,7	-	Nein
IP 480 - Ringstraße 20 Gebietsnutzung: WA					
NW	EG	55,0	24,9	-	Nein
NO	EG	55,0	15,4	-	Nein
NW	1.OG	55,0	28,0	-	Nein
NO	1.OG	55,0	19,5	-	Nein
NW	2.OG	55,0	30,7	-	Nein
IP 481 - Ringstraße 22 Gebietsnutzung: WA					
NW	EG	55,0	22,9	-	Nein
	EG	55,0	0,0	-	Nein
	1.OG	55,0	27,1	-	Nein
	2.OG	55,0	30,2	-	Nein
IP 482 - Schützenbornstraße 12 Gebietsnutzung: WA					
NW	EG	55,0	0,0	-	Nein
	EG	55,0	21,3	-	Nein
	1.OG	55,0	32,8	-	Nein
	1.OG	55,0	25,7	-	Nein
	2.OG	55,0	29,5	-	Nein
	2.OG	55,0	32,9	-	Nein
IP 483 - Schulhausstraße 1 Gebietsnutzung: WA					
W	EG	55,0	26,0	-	Nein
IP 484 - Schulhausstraße 3 Gebietsnutzung: WA					
N	EG	55,0	27,7	-	Nein
	EG	55,0	0,0	-	Nein
	1.OG	55,0	30,3	-	Nein
	2.OG	55,0	31,4	-	Nein

Überprüfung auf Überschreitung der Auslösewerte
 Bauphase 3

Fass	Stockwerk	Auslösewert Tag dB(A)	Lr, Bauphase 3 Tag dB(A)	dLr Tag dB(A)	Überschreitung Auslösewert Tag ja / nein
IP 485 - Schulhausstraße 4 Gebietsnutzung: WA					
N	2.OG	55,0	32,0	-	Nein
IP 486 - Schulhausstraße 6 Gebietsnutzung: WA					
N	EG	55,0	29,7	-	Nein
	1.OG	55,0	31,9	-	Nein
	2.OG	55,0	31,9	-	Nein
IP 494 - Bleichstraße 32 Gebietsnutzung: WA					
N	EG	64,0	0,0	-	Nein
	1.OG	55,0	0,0	-	Nein
	2.OG	55,0	27,5	-	Nein
IP 496 - Bleichstraße 24 Gebietsnutzung: WA					
NO	EG	61,0	14,3	-	Nein
	1.OG	62,0	15,9	-	Nein
	2.OG	63,0	23,2	-	Nein
IP 508 - Jahnstraße 7a Gebietsnutzung: WA					
	EG	55,0	13,5	-	Nein
	1.OG	55,0	18,5	-	Nein
	2.OG	55,0	23,8	-	Nein
	3.OG	55,0	25,8	-	Nein
	4.OG	55,0	27,0	-	Nein
IP 516 - Sandweg 38 Gebietsnutzung: WA					
N	EG	55,0	20,2	-	Nein
	1.OG	55,0	21,7	-	Nein
IP 518 - Am Wolfsrain 9 Gebietsnutzung: WA					
N	EG	55,0	22,6	-	Nein
	1.OG	55,0	24,8	-	Nein
IP 519 - Am Wolfsrain 12, A Gebietsnutzung: WA					
N	EG	55,0	27,0	-	Nein
	1.OG	55,0	28,3	-	Nein
IP 520 - Siedlung 1a Gebietsnutzung: WA					
NW	EG	55,0	25,1	-	Nein
N	EG	55,0	0,0	-	Nein
NW	1.OG	55,0	28,5	-	Nein
IP 521 - Jahnstraße 25 Gebietsnutzung: WA					
N	EG	55,0	0,0	-	Nein
NW	EG	55,0	26,4	-	Nein
	1.OG	55,0	28,7	-	Nein
IP 522 - Ysenburger Straße 17a Gebietsnutzung: WA					
N	EG	55,0	27,2	-	Nein
NO	1.OG	55,0	26,2	-	Nein
IP 523 - Siedlung 8 Gebietsnutzung: WA					
NW	EG	55,0	0,0	-	Nein
N	EG	55,0	28,1	-	Nein
NW	1.OG	55,0	27,7	-	Nein
N	1.OG	55,0	29,4	-	Nein
IP 524 - Siedlung 10 Gebietsnutzung: WA					
NW	1.OG	55,0	27,7	-	Nein

Überprüfung auf Überschreitung der Auslösewerte
 Bauphase 3

Fass	Stockwerk	Auslösewert Tag dB(A)	Lr, Bauphase 3 Tag dB(A)	dLr Tag dB(A)	Überschreitung Auslösewert Tag ja / nein
IP 526 - Unterdorfstraße 1 Gebietsnutzung: WA					
NW	EG	55,0	27,9	-	Nein
	1.OG	55,0	31,9	-	Nein
IP 527 - Unterdorfstraße 3 Gebietsnutzung: WA					
N	EG	55,0	18,4	-	Nein
	1.OG	55,0	30,1	-	Nein
IP 528 - Unterdorfstraße 4 Gebietsnutzung: WA					
N	EG	55,0	27,4	-	Nein
	1.OG	55,0	34,0	-	Nein
IP 529 - Unterdorfstraße 5 Gebietsnutzung: WA					
SW	EG	55,0	28,4	-	Nein
IP 530 - Unterdorfstraße 6 Gebietsnutzung: WA					
N	1.OG	55,0	35,7	-	Nein
IP 531 - Unterdorfstraße 6b Gebietsnutzung: WA					
N	EG	55,0	33,1	-	Nein
	1.OG	55,0	34,0	-	Nein
IP 532 - Unterdorfstraße 7 Gebietsnutzung: WA					
NW	EG	55,0	30,4	-	Nein
NO	EG	55,0	33,3	-	Nein
	1.OG	55,0	37,3	-	Nein
IP 533 - Unterdorfstraße 8 Gebietsnutzung: WA					
NW	EG	55,0	24,6	-	Nein
	1.OG	55,0	18,5	-	Nein
	2.OG	55,0	31,2	-	Nein
IP 534 - Unterdorfstraße 9 Gebietsnutzung: WA					
N	EG	55,0	30,7	-	Nein
IP 535 - Unterdorfstraße 11 Gebietsnutzung: WA					
N	EG	55,0	24,9	-	Nein
	1.OG	55,0	29,2	-	Nein
IP 536 - Bahnstraße 2-4 Gebietsnutzung: MI					
N	EG	60,0	33,8	-	Nein
	1.OG	60,0	36,0	-	Nein
IP 537 - Unterdorfstraße 13 Gebietsnutzung: WA					
N	EG	55,0	27,7	-	Nein
	1.OG	55,0	28,0	-	Nein
IP 541 - Ysenburger Straße 4 Gebietsnutzung: WA					
N	EG	55,0	26,6	-	Nein
IP 549 - Liebloser Straße 1 Gebietsnutzung: WA					
N	EG	61,0	70,5	9,5	Ja
	1.OG	62,0	69,7	7,7	Ja
IP 550 - Liebloser Straße 4 Gebietsnutzung: SOK					
W	EG	46,0	37,1	-	Nein
	1.OG	46,0	38,4	-	Nein
	2.OG	47,0	39,2	-	Nein
	3.OG	48,0	42,7	-	Nein

Überprüfung auf Überschreitung der Auslösewerte
 Bauphase 3

Fass	Stockwerk	Auslösewert Tag dB(A)	Lr, Bauphase 3 Tag dB(A)	dLr Tag dB(A)	Überschreitung Auslösewert Tag ja / nein
IP 551 - Alte Königsberger Straße 2 Gebietsnutzung: WA					
N	EG	55,0	34,1	-	Nein
	1.OG	55,0	37,2	-	Nein
IP 552 - Alte Königsberger Straße 3 Gebietsnutzung: WA					
N	EG	55,0	35,7	-	Nein
IP 553 - Alte Königsberger Straße 4 Gebietsnutzung: WA					
N	EG	55,0	32,6	-	Nein
	1.OG	55,0	36,4	-	Nein
	2.OG	55,0	38,3	-	Nein
IP 554 - Alte Königsberger Straße 5 Gebietsnutzung: WA					
N	EG	55,0	36,7	-	Nein
IP 555 - Alte Königsberger Straße 6 Gebietsnutzung: WA					
N	EG	55,0	34,7	-	Nein
	1.OG	55,0	37,8	-	Nein
	2.OG	55,0	38,8	-	Nein
IP 556 - Alte Königsberger Straße 7 Gebietsnutzung: WA					
N	EG	55,0	37,1	-	Nein
	1.OG	55,0	38,3	-	Nein
	2.OG	55,0	39,6	-	Nein
IP 557 - Alte Königsberger Straße 8 Gebietsnutzung: WA					
N	EG	55,0	35,2	-	Nein
	1.OG	55,0	37,8	-	Nein
	2.OG	55,0	39,3	-	Nein
IP 558 - Alte Königsberger Straße 9a Gebietsnutzung: WA					
N	EG	55,0	37,7	-	Nein
	1.OG	55,0	38,4	-	Nein
	2.OG	55,0	39,1	-	Nein
IP 559 - Alte Königsberger Straße 10 Gebietsnutzung: WA					
N	EG	55,0	32,3	-	Nein
	1.OG	55,0	35,0	-	Nein
IP 560 - Alte Königsberger Straße 11 Gebietsnutzung: WA					
N	EG	55,0	32,8	-	Nein
	1.OG	55,0	34,6	-	Nein
	2.OG	55,0	37,2	-	Nein
IP 561 - Alte Königsberger Straße 13 Gebietsnutzung: WA					
W	EG	55,0	35,4	-	Nein
	1.OG	55,0	36,4	-	Nein
IP 562 - Alter Kleinbahnweg 2 Gebietsnutzung: WA					
NW	EG	55,0	27,0	-	Nein
	1.OG	55,0	30,5	-	Nein
IP 563 - Alter Kleinbahnweg 4 Gebietsnutzung: WA					
NW	EG	55,0	27,6	-	Nein
	1.OG	55,0	30,7	-	Nein
IP 564 - Alter Kleinbahnweg 6 Gebietsnutzung: WA					
NW	EG	55,0	32,6	-	Nein
	1.OG	55,0	33,2	-	Nein

Überprüfung auf Überschreitung der Auslösewerte
 Bauphase 3

Fass	Stockwerk	Auslösewert Taq dB(A)	Lr, Bauphase 3 Taq dB(A)	dLr Taq dB(A)	Überschreitung Auslösewert Taq ja / nein
IP 565 - Alter Kleinbahnweg 8 Gebietsnutzung: WA					
NW	EG	55,0	27,9	-	Nein
	1.OG	55,0	31,6	-	Nein
IP 566 - Am alten Weiher 1 Gebietsnutzung: WA					
NW	EG	55,0	16,4	-	Nein
	1.OG	55,0	20,3	-	Nein
IP 567 - Waschbachweg 1 Gebietsnutzung: WA					
N	EG	55,0	32,0	-	Nein
	1.OG	55,0	32,8	-	Nein
IP 568 - Waschbachweg 2 Gebietsnutzung: WA					
W	EG	55,0	16,3	-	Nein
	1.OG	55,0	20,7	-	Nein
IP 569 - Waschbachweg 3 Gebietsnutzung: WA					
O	EG	55,0	21,8	-	Nein
	EG	55,0	13,7	-	Nein
	1.OG	55,0	18,1	-	Nein
IP 570 - Waschbachweg 4 Gebietsnutzung: WA					
N	EG	55,0	26,1	-	Nein
	1.OG	55,0	32,4	-	Nein
IP 571 - Waschbachweg 5 Gebietsnutzung: WA					
N	EG	55,0	28,3	-	Nein
IP 572 - Waschbachweg 6 Gebietsnutzung: WA					
N	1.OG	55,0	33,6	-	Nein
IP 573 - Waschbachweg 7 Gebietsnutzung: WA					
NO	EG	55,0	30,8	-	Nein
	1.OG	55,0	33,6	-	Nein
IP 574 - Waschbachweg 8 Gebietsnutzung: WA					
N	EG	55,0	33,1	-	Nein
IP 575 - Waschbachweg 9 Gebietsnutzung: WA					
NO	EG	55,0	32,9	-	Nein
IP 576 - Waschbachweg 11 Gebietsnutzung: WA					
NO	EG	55,0	32,8	-	Nein
IP 577 - Waschbachweg 13 Gebietsnutzung: WA					
N	EG	59,0	23,1	-	Nein
	EG	63,0	34,2	-	Nein
	1.OG	64,0	35,4	-	Nein
	1.OG	64,0	24,4	-	Nein
	2.OG	65,0	36,5	-	Nein
IP 578 - Am Bahnhof 3 Gebietsnutzung: WA					
N	EG	63,0	34,6	-	Nein
	EG	59,0	18,2	-	Nein
	1.OG	63,0	21,7	-	Nein
	1.OG	64,0	36,4	-	Nein
	2.OG	65,0	37,2	-	Nein

Überprüfung auf Überschreitung der Auslösewerte
 Bauphase 3

Fass	Stockwerk	Auslösewert Tag dB(A)	Lr, Bauphase 3 Tag dB(A)	dLr Tag dB(A)	Überschreitung Auslösewert Tag ja / nein
IP 579 - Am Bahnhof 5 Gebietsnutzung: WA					
N	EG	62,0	33,7	-	Nein
	EG	58,0	17,1	-	Nein
	1.OG	63,0	20,4	-	Nein
	1.OG	63,0	36,1	-	Nein
	2.OG	64,0	37,6	-	Nein
	2.OG	55,0	31,6	-	Nein
IP 580 - Am Berg 2 Gebietsnutzung: WA					
W	EG	55,0	20,9	-	Nein
N	EG	55,0	36,3	-	Nein
W	1.OG	55,0	25,1	-	Nein
	2.OG	55,0	32,3	-	Nein
IP 581 - Wiesenbornstraße 18 Gebietsnutzung: WA					
N	EG	55,0	38,4	-	Nein
	EG	55,0	33,0	-	Nein
	1.OG	55,0	37,7	-	Nein
	1.OG	55,0	33,5	-	Nein
	2.OG	55,0	33,8	-	Nein
IP 582 - Am Berg 6 Gebietsnutzung: WA					
N	EG	55,0	31,1	-	Nein
	EG	55,0	36,2	-	Nein
	1.OG	55,0	32,6	-	Nein
	2.OG	55,0	33,8	-	Nein
IP 584 - Wiesenbornstraße 21 Gebietsnutzung: WA					
N	EG	55,0	37,0	-	Nein
IP 585 - Wiesenbornstraße 23 Gebietsnutzung: WA					
W	EG	55,0	29,0	-	Nein
IP 586 - Wiesenbornstraße 25 Gebietsnutzung: WA					
N	EG	55,0	35,1	-	Nein
	1.OG	55,0	36,1	-	Nein
IP 587 - Wiesenbornstraße 29 Gebietsnutzung: WA					
N	EG	55,0	34,3	-	Nein
	1.OG	55,0	35,0	-	Nein
IP 588 - Wiesenbornstraße 30 Gebietsnutzung: WA					
N	EG	55,0	34,4	-	Nein
	1.OG	55,0	36,2	-	Nein
IP 589 - Wiesenbornstraße 30a Gebietsnutzung: WA					
N	EG	55,0	29,7	-	Nein
	1.OG	56,0	34,2	-	Nein
IP 590 - Wiesenbornstraße 33 Gebietsnutzung: WA					
W	EG	55,0	25,0	-	Nein
IP 591 - Wiesenbornstraße 34 Gebietsnutzung: WA					
N	EG	55,0	28,1	-	Nein
	1.OG	55,0	32,7	-	Nein
IP 592 - Wiesenbornstraße 35 Gebietsnutzung: WA					
N	EG	55,0	21,7	-	Nein
	1.OG	55,0	29,7	-	Nein

Überprüfung auf Überschreitung der Auslösewerte
 Bauphase 3

Fass	Stockwerk	Auslösewert Tag dB(A)	Lr, Bauphase 3 Tag dB(A)	dLr Tag dB(A)	Überschreitung Auslösewert Tag ja / nein
IP 593 - Wiesenbornstraße 35a Gebietsnutzung: WA					
N	EG	55,0	17,4	-	Nein
	1.OG	55,0	21,9	-	Nein
IP 594 - Wiesenbornstraße 39 Gebietsnutzung: WA					
N	EG	55,0	32,5	-	Nein
	1.OG	55,0	33,4	-	Nein
IP 595 - Wiesenbornstraße 40 Gebietsnutzung: WA					
NW	EG	55,0	28,3	-	Nein
	1.OG	55,0	33,8	-	Nein
IP 596 - Wiesenbornstraße 41 Gebietsnutzung: WA					
NW	EG	55,0	32,3	-	Nein
	1.OG	55,0	33,0	-	Nein
IP 597 - Wiesenbornstraße 42 Gebietsnutzung: WA					
NW	EG	55,0	16,2	-	Nein
	1.OG	55,0	24,0	-	Nein
IP 598 - Wiesenbornstraße 42a Gebietsnutzung: WA					
NO	EG	55,0	20,7	-	Nein
	1.OG	57,0	26,1	-	Nein
IP 599 - Wiesenbornstraße 42b Gebietsnutzung: WA					
NW	EG	57,0	14,7	-	Nein
	1.OG	62,0	18,6	-	Nein
IP 600 - Wiesenbornstraße 44 Gebietsnutzung: WA					
NW	EG	55,0	27,3	-	Nein
	1.OG	55,0	30,3	-	Nein
IP 601 - Wiesenbornstraße 45 Gebietsnutzung: WA					
NW	EG	55,0	31,1	-	Nein
	1.OG	55,0	31,9	-	Nein
IP 608 - Am Hang 2 Gebietsnutzung: WA					
N	EG	55,0	18,5	-	Nein
	1.OG	55,0	20,2	-	Nein
	2.OG	55,0	25,3	-	Nein
IP 615 - Am Pfarrgarten 1 Gebietsnutzung: WA					
NW	EG	55,0	33,9	-	Nein
	1.OG	55,0	32,8	-	Nein
IP 616 - Am Pfarrgarten 3 Gebietsnutzung: WA					
NO	EG	55,0	29,7	-	Nein
	1.OG	55,0	32,5	-	Nein
IP 617 - Am Pfarrgarten 3a Gebietsnutzung: WA					
NW	EG	55,0	32,8	-	Nein
	1.OG	55,0	36,2	-	Nein
IP 618 - Am Pfarrgarten 4 Gebietsnutzung: WA					
NW	EG	55,0	30,6	-	Nein
IP 619 - Am Pfarrgarten 7 Gebietsnutzung: WA					
NW	EG	55,0	33,9	-	Nein
	1.OG	55,0	35,1	-	Nein

Überprüfung auf Überschreitung der Auslösewerte
 Bauphase 3

Fass	Stockwerk	Auslösewert Taq dB(A)	Lr, Bauphase 3 Taq dB(A)	dLr Taq dB(A)	Überschreitung Auslösewert Taq ja / nein
IP 620 - Am Pfarrgarten 6		Gebietsnutzung: WA			
NW	EG	55,0	29,7	-	Nein
NO	EG	55,0	0,0	-	Nein
	1.OG	55,0	27,6	-	Nein
	2.OG	55,0	29,2	-	Nein
IP 621 - Am Schloßgarten 5		Gebietsnutzung: WA			
N	EG	55,0	38,7	-	Nein
	1.OG	55,0	39,1	-	Nein
IP 622 - Am Schloßgarten 6		Gebietsnutzung: WA			
N	EG	55,0	31,9	-	Nein
NW	EG	55,0	24,5	-	Nein
N	1.OG	55,0	36,0	-	Nein
NW	1.OG	55,0	25,8	-	Nein
	2.OG	55,0	28,8	-	Nein
IP 623 - Am Schloßgarten 7		Gebietsnutzung: WA			
N	EG	55,0	39,3	-	Nein
	1.OG	55,0	39,7	-	Nein
	2.OG	55,0	41,3	-	Nein
IP 624 - Am Schloßgarten 8		Gebietsnutzung: WA			
N	EG	55,0	32,1	-	Nein
NW	EG	55,0	24,1	-	Nein
N	1.OG	55,0	36,1	-	Nein
NW	1.OG	55,0	26,2	-	Nein
IP 625 - Am Schloßgarten 9		Gebietsnutzung: WA			
N	EG	55,0	38,8	-	Nein
NW	EG	55,0	19,7	-	Nein
N	1.OG	55,0	39,2	-	Nein
NW	1.OG	55,0	23,9	-	Nein
N	2.OG	55,0	39,4	-	Nein
IP 626 - Am Schloßgarten 10		Gebietsnutzung: WA			
N	EG	55,0	32,2	-	Nein
NW	EG	55,0	24,3	-	Nein
N	1.OG	55,0	36,1	-	Nein
NW	1.OG	55,0	26,4	-	Nein
IP 627 - Am Schloßgarten 11		Gebietsnutzung: WA			
N	EG	55,0	38,9	-	Nein
	1.OG	55,0	39,3	-	Nein
IP 628 - Am Schloßgarten 12		Gebietsnutzung: WA			
N	EG	55,0	33,1	-	Nein
	1.OG	55,0	36,3	-	Nein
IP 629 - Am Schloßgarten 13		Gebietsnutzung: WA			
N	EG	55,0	38,9	-	Nein
	1.OG	55,0	39,3	-	Nein
IP 630 - Am Schloßgarten 14		Gebietsnutzung: WA			
N	EG	55,0	33,7	-	Nein
	1.OG	55,0	36,2	-	Nein
IP 631 - Am Schloßgarten 15		Gebietsnutzung: WA			
N	EG	55,0	38,9	-	Nein
	1.OG	55,0	39,4	-	Nein

Überprüfung auf Überschreitung der Auslösewerte
 Bauphase 3

Fass	Stockwerk	Auslösewert Tag dB(A)	Lr, Bauphase 3 Tag dB(A)	dLr Tag dB(A)	Überschreitung Auslösewert Tag ja / nein
IP 632 - Am Schloßgarten 16 Gebietsnutzung: WA					
N	EG	55,0	34,9	-	Nein
	1.OG	55,0	35,4	-	Nein
IP 633 - Am Schloßgarten 18 Gebietsnutzung: WA					
N	EG	55,0	34,0	-	Nein
	1.OG	55,0	34,9	-	Nein
IP 634 - Ziegelei 1 Gebietsnutzung: WA					
NW	EG	55,0	30,2	-	Nein
N	EG	55,0	30,9	-	Nein
	1.OG	55,0	34,7	-	Nein
IP 635 - Am Schloßgarten 22 Gebietsnutzung: WA					
N	EG	55,0	32,1	-	Nein
NW	EG	55,0	28,1	-	Nein
N	1.OG	55,0	35,3	-	Nein
IP 636 - Am Schloßgarten 24 Gebietsnutzung: WA					
N	EG	55,0	32,5	-	Nein
NW	EG	55,0	31,1	-	Nein
N	1.OG	55,0	35,7	-	Nein
IP 637 - Ziegelei 4 Gebietsnutzung: WA					
NW	EG	55,0	25,3	-	Nein
N	EG	55,0	32,7	-	Nein
NW	1.OG	55,0	29,6	-	Nein
N	1.OG	55,0	36,2	-	Nein
IP 638 - Ziegelei 6 Gebietsnutzung: WA					
NW	EG	55,0	25,4	-	Nein
N	EG	55,0	35,1	-	Nein
	1.OG	55,0	37,1	-	Nein
NW	1.OG	55,0	29,2	-	Nein
IP 639 - Am Schloßgarten 30 Gebietsnutzung: WA					
N	EG	55,0	38,6	-	Nein
NW	EG	55,0	25,2	-	Nein
	1.OG	55,0	28,7	-	Nein
IP 640 - Ziegelei 12 Gebietsnutzung: WA					
NW	EG	55,0	27,5	-	Nein
O	EG	55,0	38,5	-	Nein
NW	1.OG	55,0	31,4	-	Nein
O	1.OG	55,0	39,1	-	Nein
IP 641 - Ziegelei 15 Gebietsnutzung: WA					
NW	EG	55,0	29,0	-	Nein
N	EG	55,0	42,4	-	Nein
IP 642 - Am Schloßgarten 39 Gebietsnutzung: WA					
N	EG	55,0	38,9	-	Nein
NW	EG	55,0	27,0	-	Nein
N	1.OG	55,0	40,1	-	Nein
NW	1.OG	55,0	30,8	-	Nein
IP 643 - Ziegelei 24 Gebietsnutzung: WA					
NW	EG	55,0	27,1	-	Nein
N	EG	55,0	41,8	-	Nein
NW	1.OG	55,0	28,6	-	Nein

Überprüfung auf Überschreitung der Auslösewerte
 Bauphase 3

Fass	Stockwerk	Auslösewert Tag dB(A)	Lr, Bauphase 3 Tag dB(A)	dLr Tag dB(A)	Überschreitung Auslösewert Tag ja / nein
IP 644 - Am Schloßgarten 41 Gebietsnutzung: WA					
W	EG	55,0	24,5	-	Nein
NW	EG	55,0	32,1	-	Nein
	1.OG	55,0	33,3	-	Nein
IP 645 - Am Schloßgarten 42 Gebietsnutzung: WA					
N	EG	55,0	41,4	-	Nein
NW	EG	55,0	31,1	-	Nein
	1.OG	55,0	32,6	-	Nein
N	1.OG	55,0	41,5	-	Nein
IP 646 - Ziegelei 34 Gebietsnutzung: WA					
NO	EG	55,0	27,4	-	Nein
N	EG	55,0	41,9	-	Nein
	1.OG	55,0	42,0	-	Nein
IP 647 - Am Schloßgarten 44 Gebietsnutzung: WA					
W	EG	55,0	35,0	-	Nein
IP 648 - Am Schloßgarten 45 Gebietsnutzung: WA					
N	EG	55,0	35,9	-	Nein
IP 649 - Am Schloßgarten 46 Gebietsnutzung: WA					
N	EG	57,0	39,4	-	Nein
	1.OG	61,0	40,3	-	Nein
	2.OG	55,0	41,7	-	Nein
IP 650 - Am Sportplatz 1 Gebietsnutzung: WA					
N	EG	55,0	31,2	-	Nein
	1.OG	55,0	31,9	-	Nein
	2.OG	55,0	33,2	-	Nein
IP 651 - Am Sportplatz 1a Gebietsnutzung: WA					
N	EG	55,0	31,6	-	Nein
	1.OG	55,0	32,5	-	Nein
IP 652 - Am Sportplatz 2 Gebietsnutzung: WA					
N	EG	55,0	30,4	-	Nein
IP 653 - Am Sportplatz 3 Gebietsnutzung: WA					
N	EG	55,0	32,3	-	Nein
	1.OG	55,0	33,6	-	Nein
IP 654 - Am Sportplatz 5 Gebietsnutzung: WA					
N	EG	55,0	31,4	-	Nein
	1.OG	55,0	32,9	-	Nein
IP 655 - Am Sportplatz 7 Gebietsnutzung: WA					
N	EG	55,0	29,6	-	Nein
	1.OG	55,0	33,0	-	Nein
IP 656 - Am Tröpfelborn 1 Gebietsnutzung: WA					
N	EG	55,0	28,7	-	Nein
	1.OG	55,0	31,6	-	Nein
	2.OG	55,0	34,2	-	Nein
IP 657 - Am Tröpfelborn 2 Gebietsnutzung: WA					
N	EG	55,0	35,8	-	Nein
IP 658 - Am Tröpfelborn 3 Gebietsnutzung: WA					
NW	EG	55,0	31,2	-	Nein
	1.OG	55,0	33,5	-	Nein

Überprüfung auf Überschreitung der Auslösewerte
 Bauphase 3

Fass	Stockwerk	Auslösewert Taq dB(A)	Lr, Bauphase 3 Taq dB(A)	dLr Taq dB(A)	Überschreitung Auslösewert Taq ja / nein
IP 659 - Am Tröpfelborn 5		Gebietsnutzung: WA			
NW	EG	55,0	32,7	-	Nein
	1.OG	55,0	34,2	-	Nein
	2.OG	55,0	35,1	-	Nein
IP 660 - Am Tröpfelborn 7		Gebietsnutzung: WA			
NW	EG	55,0	29,2	-	Nein
IP 661 - Am Tröpfelborn 9		Gebietsnutzung: WA			
NW	EG	55,0	28,0	-	Nein
	1.OG	55,0	31,4	-	Nein
IP 662 - Am Wolfsrain 1		Gebietsnutzung: WA			
N	EG	55,0	24,5	-	Nein
	1.OG	55,0	26,8	-	Nein
IP 663 - Am Wolfsrain 3		Gebietsnutzung: WA			
N	EG	55,0	27,9	-	Nein
	1.OG	55,0	28,7	-	Nein
IP 664 - Am Wolfsrain 3a		Gebietsnutzung: WA			
N	EG	55,0	26,8	-	Nein
	1.OG	55,0	29,0	-	Nein
IP 665 - Am Wolfsrain 4		Gebietsnutzung: WA			
N	EG	55,0	22,9	-	Nein
	1.OG	55,0	27,9	-	Nein
IP 666 - Am Wolfsrain 5		Gebietsnutzung: WA			
N	EG	55,0	26,3	-	Nein
	1.OG	55,0	28,8	-	Nein
	2.OG	55,0	29,8	-	Nein
IP 667 - Am Wolfsrain 6		Gebietsnutzung: WA			
N	EG	55,0	27,7	-	Nein
IP 668 - Am Wolfsrain 7		Gebietsnutzung: WA			
N	EG	55,0	27,0	-	Nein
	1.OG	55,0	29,2	-	Nein
	2.OG	55,0	26,7	-	Nein
IP 669 - Am Wolfsrain 12		Gebietsnutzung: WA			
N	EG	55,0	19,5	-	Nein
	1.OG	55,0	28,2	-	Nein
IP 670 - Am Wolfsrain 13		Gebietsnutzung: WA			
N	EG	55,0	24,7	-	Nein
	1.OG	55,0	26,3	-	Nein
IP 671 - Am Wolfsrain 14		Gebietsnutzung: WA			
N	EG	55,0	21,5	-	Nein
	1.OG	55,0	24,5	-	Nein
IP 672 - Am Wolfsrain 15		Gebietsnutzung: WA			
O	EG	55,0	15,2	-	Nein
IP 673 - Am Wolfsrain 16		Gebietsnutzung: WA			
N	EG	55,0	23,7	-	Nein
	1.OG	55,0	27,2	-	Nein

Überprüfung auf Überschreitung der Auslösewerte
 Bauphase 3

Fass	Stockwerk	Auslösewert Tag dB(A)	Lr, Bauphase 3 Tag dB(A)	dLr Tag dB(A)	Überschreitung Auslösewert Tag ja / nein
IP 674 - Am Wolfsrain 17 Gebietsnutzung: WA					
N	EG	55,0	22,6	-	Nein
	1.OG	55,0	24,9	-	Nein
IP 675 - Amselweg 4 Gebietsnutzung: WA					
N	EG	55,0	30,5	-	Nein
	1.OG	55,0	31,9	-	Nein
IP 676 - Auestraße 1 Gebietsnutzung: WA					
NW	EG	55,0	14,6	-	Nein
	1.OG	55,0	19,1	-	Nein
IP 677 - Auestraße 2 Gebietsnutzung: WA					
NO	EG	55,0	13,4	-	Nein
	1.OG	55,0	17,9	-	Nein
IP 678 - Auestraße 2a Gebietsnutzung: WA					
NO	EG	55,0	13,6	-	Nein
	1.OG	55,0	15,2	-	Nein
IP 679 - Auestraße 4 Gebietsnutzung: WA					
NW	EG	55,0	17,9	-	Nein
	1.OG	55,0	20,1	-	Nein
IP 680 - Auestraße 5 Gebietsnutzung: WA					
NO	EG	55,0	20,0	-	Nein
	1.OG	55,0	17,0	-	Nein
IP 683 - Auestraße 7 Gebietsnutzung: WA					
NO	EG	55,0	22,7	-	Nein
	1.OG	55,0	24,5	-	Nein
IP 684 - Auestraße 9 Gebietsnutzung: WA					
NW	EG	55,0	16,5	-	Nein
	1.OG	55,0	19,2	-	Nein
IP 726 - Bahnstraße 10 Gebietsnutzung: WA					
N	EG	56,0	38,9	-	Nein
IP 727 - Bleichstraße 1 Gebietsnutzung: WA					
NW	EG	55,0	16,6	-	Nein
	1.OG	55,0	23,7	-	Nein
IP 728 - Bleichstraße 2 Gebietsnutzung: WA					
N	EG	55,0	16,6	-	Nein
	1.OG	55,0	19,3	-	Nein
IP 729 - Bleichstraße 3 Gebietsnutzung: WA					
NW	EG	55,0	16,8	-	Nein
	1.OG	55,0	19,5	-	Nein
	2.OG	55,0	23,0	-	Nein
IP 730 - Bleichstraße 4 Gebietsnutzung: WA					
NW	EG	55,0	17,2	-	Nein
IP 731 - Bleichstraße 6 Gebietsnutzung: WA					
N	EG	55,0	23,1	-	Nein
IP 732 - Bleichstraße 7a Gebietsnutzung: WA					
NO	2.OG	55,0	25,2	-	Nein

Überprüfung auf Überschreitung der Auslösewerte
 Bauphase 3

Fass	Stockwerk	Auslösewert Taq dB(A)	Lr, Bauphase 3 Taq dB(A)	dLr Taq dB(A)	Überschreitung Auslösewert Taq ja / nein
IP 733 - Bleichstraße 7b Gebietsnutzung: WA					
NO	EG	55,0	20,8	-	Nein
	1.OG	55,0	18,3	-	Nein
IP 734 - Bleichstraße 8 Gebietsnutzung: WA					
W	EG	55,0	22,9	-	Nein
	1.OG	55,0	26,4	-	Nein
IP 735 - Bleichstraße 10 Gebietsnutzung: WA					
N	EG	55,0	24,1	-	Nein
	1.OG	55,0	27,0	-	Nein
	2.OG	55,0	30,1	-	Nein
IP 736 - Bleichstraße 11 Gebietsnutzung: WA					
O	EG	55,0	22,2	-	Nein
IP 737 - Bleichstraße 11a Gebietsnutzung: WA					
O	EG	55,0	25,3	-	Nein
IP 738 - Bleichstraße 12 Gebietsnutzung: WA					
W	EG	55,0	27,5	-	Nein
	1.OG	55,0	29,5	-	Nein
	2.OG	55,0	30,3	-	Nein
IP 739 - Bleichstraße 14 Gebietsnutzung: WA					
O	EG	55,0	14,0	-	Nein
	1.OG	55,0	16,3	-	Nein
IP 740 - Bleichstraße 16 Gebietsnutzung: WA					
N	EG	55,0	26,7	-	Nein
	1.OG	55,0	30,3	-	Nein
IP 741 - Bleichstraße 18 Gebietsnutzung: WA					
N	EG	55,0	25,0	-	Nein
	1.OG	56,0	29,5	-	Nein
	2.OG	58,0	31,3	-	Nein
IP 742 - Bleichstraße 20 Gebietsnutzung: WA					
N	EG	58,0	20,8	-	Nein
	1.OG	60,0	25,7	-	Nein
IP 743 - Bleichstraße 22 Gebietsnutzung: WA					
NW	EG	58,0	21,7	-	Nein
IP 744 - Bleichstraße 34 Gebietsnutzung: WA					
N	EG	65,0	29,6	-	Nein
	1.OG	55,0	30,8	-	Nein
	2.OG	55,0	31,6	-	Nein
IP 748 - Bodenbenderstraße 2 Gebietsnutzung: WA					
N	EG	55,0	25,0	-	Nein
	1.OG	55,0	27,0	-	Nein
IP 769 - Brühlstraße 1 Gebietsnutzung: WA					
NO	EG	55,0	16,9	-	Nein
IP 770 - Brühlstraße 2 Gebietsnutzung: WA					
SO	EG	55,0	15,2	-	Nein
IP 771 - Brühlstraße 4 Gebietsnutzung: WA					
NW	EG	55,0	23,6	-	Nein

Überprüfung auf Überschreitung der Auslösewerte
 Bauphase 3

Fass	Stockwerk	Auslösewert Tag dB(A)	Lr, Bauphase 3 Tag dB(A)	dLr Tag dB(A)	Überschreitung Auslösewert Tag ja / nein
IP 772 - Brühlstraße 4b Gebietsnutzung: WA					
N	EG	55,0	24,8	-	Nein
	1.OG	55,0	28,6	-	Nein
IP 773 - Brühlstraße 5 Gebietsnutzung: WA					
NW	EG	58,0	18,2	-	Nein
	1.OG	60,0	20,9	-	Nein
IP 774 - Brühlstraße 6 Gebietsnutzung: WA					
NO	EG	55,0	20,3	-	Nein
	1.OG	55,0	25,6	-	Nein
IP 775 - Brühlstraße 8 Gebietsnutzung: WA					
NW	EG	55,0	23,7	-	Nein
	1.OG	55,0	28,0	-	Nein
IP 776 - Brühlstraße 12a Gebietsnutzung: WA					
NW	EG	55,0	20,7	-	Nein
IP 777 - Brühlstraße 16 Gebietsnutzung: WA					
NW	EG	55,0	23,9	-	Nein
	1.OG	57,0	26,5	-	Nein
IP 778 - Brühlstraße 16 Gebietsnutzung: WA					
NO	EG	56,0	24,0	-	Nein
	1.OG	57,0	27,1	-	Nein
IP 779 - Brühlstraße 18 Gebietsnutzung: WA					
NW	EG	61,0	32,1	-	Nein
	1.OG	62,0	33,1	-	Nein
	2.OG	64,0	33,3	-	Nein
IP 780 - Hanauer Landstraße 2 Gebietsnutzung: SOK					
S	EG	50,0	25,5	-	Nein
	1.OG	53,0	40,0	-	Nein
IP 781 - Tempelstraße 6 Gebietsnutzung: WA					
O	EG	55,0	38,7	-	Nein
	1.OG	55,0	38,9	-	Nein
IP 782 - Tempelstraße 12 Gebietsnutzung: WA					
N	EG	55,0	0,0	-	Nein
IP 783 - Tempelstraße 5a(1) Gebietsnutzung: WA					
N	EG	55,0	30,5	-	Nein
	1.OG	55,0	36,5	-	Nein
IP 784 - Hanauer Landstraße 23 Gebietsnutzung: MI					
N	EG	63,0	30,5	-	Nein
	1.OG	63,0	34,8	-	Nein
	2.OG	63,0	36,2	-	Nein
IP 785 - Hanauer Landstraße 31 Gebietsnutzung: MI					
N	EG	60,0	28,6	-	Nein
	1.OG	60,0	35,1	-	Nein
	2.OG	60,0	37,1	-	Nein
IP 786 - Hanauer Landstraße 31, A Gebietsnutzung: MI					
N	EG	60,0	29,7	-	Nein
	1.OG	60,0	34,7	-	Nein
	2.OG	60,0	37,2	-	Nein

Überprüfung auf Überschreitung der Auslösewerte
 Bauphase 3

Fass	Stockwerk	Auslösewert Tag dB(A)	Lr, Bauphase 3 Tag dB(A)	dLr Tag dB(A)	Überschreitung Auslösewert Tag ja / nein
IP 787 - Hanauer Landstraße 23 Gebietsnutzung: MI					
W	EG	65,0	30,7	-	Nein
	1.OG	64,0	35,1	-	Nein
	2.OG	64,0	36,5	-	Nein
IP 788 - Hanauer Landstraße 18a, A Gebietsnutzung: MI					
NW	EG	60,0	37,8	-	Nein
	1.OG	60,0	38,2	-	Nein
IP 789 - Hanauer Landstraße 24, A Gebietsnutzung: MI					
NW	EG	60,0	23,6	-	Nein
	1.OG	65,0	29,8	-	Nein
IP 791 - Willi-Jamann-Straße 2a Gebietsnutzung: WA					
N	EG	55,0	21,7	-	Nein
	1.OG	55,0	25,1	-	Nein
	2.OG	55,0	29,0	-	Nein
IP 792 - Kleinbahnstraße 2a Gebietsnutzung: WA					
N	EG	55,0	21,5	-	Nein
	1.OG	55,0	24,9	-	Nein
IP 794 - Heegstraße 13 Gebietsnutzung: WA					
NW	EG	55,0	28,8	-	Nein
	1.OG	55,0	31,8	-	Nein
IP 796 - Am alten Weiher 1a Gebietsnutzung: WA					
NW	EG	55,0	21,3	-	Nein
	1.OG	55,0	25,5	-	Nein
IP 797 - Heylstraße 17 Gebietsnutzung: WA					
NO	EG	55,0	19,0	-	Nein
	1.OG	55,0	22,5	-	Nein
IP 798 - Bleichstraße 6 Gebietsnutzung: WA					
N	EG	55,0	18,7	-	Nein
IP 799 - Bleichstraße 6a Gebietsnutzung: WA					
NO	EG	55,0	17,6	-	Nein
	1.OG	55,0	16,2	-	Nein
	2.OG	55,0	23,0	-	Nein
IP 800 - Heylstraße 20 Gebietsnutzung: WA					
NW	EG	55,0	16,9	-	Nein
	1.OG	55,0	19,2	-	Nein
IP 801 - Heylstraße 15 Gebietsnutzung: WA					
NO	EG	55,0	20,3	-	Nein
	1.OG	55,0	24,5	-	Nein
IP 802 - Auestraße 15 Gebietsnutzung: WA					
NW	EG	55,0	16,3	-	Nein
	1.OG	55,0	19,2	-	Nein
IP 804 - Bleichstraße 1a(2) Gebietsnutzung: WA					
O	EG	55,0	16,3	-	Nein
	1.OG	55,0	18,6	-	Nein
IP 805 - Heylstraße 40 Gebietsnutzung: WA					
W	EG	55,0	24,3	-	Nein
	1.OG	55,0	27,4	-	Nein

Überprüfung auf Überschreitung der Auslösewerte
 Bauphase 3

Fass	Stockwerk	Auslösewert Taq dB(A)	Lr, Bauphase 3 Taq dB(A)	dLr Taq dB(A)	Überschreitung Auslösewert Taq ja / nein
IP 807 - Bleichstraße 2a Gebietsnutzung: WA					
NW	EG	55,0	15,6	-	Nein
	1.OG	55,0	18,7	-	Nein
	2.OG	55,0	23,3	-	Nein
IP 808 - Bleichstraße 8 Gebietsnutzung: WA					
O	EG	55,0	14,7	-	Nein
	1.OG	55,0	21,6	-	Nein
IP 809 - Heylstraße 54 Gebietsnutzung: WA					
NO	EG	55,0	25,2	-	Nein
	1.OG	55,0	33,5	-	Nein
IP 810 - Am alten Weiher 9 Gebietsnutzung: WA					
O	EG	55,0	13,7	-	Nein
	1.OG	55,0	18,3	-	Nein
IP 814 - Heylstraße 34 Gebietsnutzung: WA					
W	EG	55,0	20,6	-	Nein
	1.OG	55,0	23,9	-	Nein
IP 815 - Bleichstraße 1a(1) Gebietsnutzung: WA					
NO	EG	55,0	18,2	-	Nein
	1.OG	55,0	21,2	-	Nein
IP 816 - Heylstraße 34 Gebietsnutzung: WA					
N	EG	55,0	23,9	-	Nein
	1.OG	55,0	22,5	-	Nein
IP 821 - Auestraße 1 Gebietsnutzung: WA					
NW	EG	55,0	19,1	-	Nein
	1.OG	55,0	22,0	-	Nein
IP 822 - Heylstraße 15a Gebietsnutzung: WA					
SO	EG	55,0	14,7	-	Nein
	1.OG	55,0	21,0	-	Nein
IP 824 - Bleichstraße 5 Gebietsnutzung: WA					
NO	EG	55,0	15,7	-	Nein
	1.OG	55,0	21,6	-	Nein
IP 825 - Bleichstraße 16a Gebietsnutzung: WA					
N	EG	55,0	16,4	-	Nein
IP 826 - Bleichstraße 10 Gebietsnutzung: WA					
N	EG	55,0	14,6	-	Nein
	1.OG	55,0	16,9	-	Nein
	2.OG	55,0	23,9	-	Nein
IP 827 - Heylstraße 14 Gebietsnutzung: WA					
NO	EG	55,0	18,6	-	Nein
	1.OG	55,0	21,3	-	Nein
	2.OG	55,0	21,8	-	Nein
IP 828 - Heylstraße 5 Gebietsnutzung: WA					
NO	EG	55,0	23,7	-	Nein
	1.OG	55,0	27,0	-	Nein

Überprüfung auf Überschreitung der Auslösewerte
 Bauphase 3

Fass	Stockwerk	Auslösewert Tag dB(A)	Lr, Bauphase 3 Tag dB(A)	dLr Tag dB(A)	Überschreitung Auslösewert Tag ja / nein
IP 829 - Heylstraße 4a		Gebietsnutzung: WA			
NW	EG	55,0	16,7	-	Nein
	1.OG	55,0	19,4	-	Nein
	2.OG	55,0	20,9	-	Nein
	3.OG	55,0	24,5	-	Nein
IP 834 - Heegstraße 12		Gebietsnutzung: WA			
NW	EG	55,0	24,4	-	Nein
	1.OG	55,0	26,4	-	Nein
IP 835 - Am alten Weiher 1a		Gebietsnutzung: WA			
NW	EG	55,0	21,4	-	Nein
	1.OG	55,0	21,3	-	Nein
IP 836 - Brühlstraße 4a		Gebietsnutzung: WA			
N	EG	55,0	24,9	-	Nein
	1.OG	55,0	28,3	-	Nein
IP 837 - Bleichstraße 7		Gebietsnutzung: WA			
NO	EG	55,0	27,2	-	Nein
IP 838 - Heegstraße 9		Gebietsnutzung: WA			
NO	EG	55,0	18,3	-	Nein
	1.OG	55,0	20,7	-	Nein
IP 840 - Heylstraße 45		Gebietsnutzung: WA			
NW	EG	55,0	30,4	-	Nein
	1.OG	55,0	34,4	-	Nein
IP 841 - Heylstraße 35		Gebietsnutzung: WA			
NW	EG	55,0	23,6	-	Nein
	1.OG	55,0	29,4	-	Nein
	2.OG	55,0	34,2	-	Nein
IP 842 - Heylstraße 37		Gebietsnutzung: WA			
NO	EG	55,0	20,7	-	Nein
	1.OG	55,0	23,8	-	Nein
IP 843 - Schützenbornstraße 4a		Gebietsnutzung: WA			
SW	EG	55,0	24,3	-	Nein
	1.OG	55,0	27,5	-	Nein
IP 844 - Schützenbornstraße 5		Gebietsnutzung: WA			
NW	EG	55,0	24,4	-	Nein
	1.OG	55,0	28,3	-	Nein
IP 845 - Bleichstraße 4		Gebietsnutzung: WA			
NO	EG	55,0	14,8	-	Nein
	1.OG	55,0	20,0	-	Nein
IP 846 - Bleichstraße 4		Gebietsnutzung: WA			
NO	EG	55,0	14,3	-	Nein
	1.OG	55,0	16,1	-	Nein
IP 847 - Heegstraße 9		Gebietsnutzung: WA			
NO	EG	55,0	18,1	-	Nein
	1.OG	55,0	21,0	-	Nein
IP 848 - Bleichstraße 22a		Gebietsnutzung: WA			
NW	EG	55,0	20,6	-	Nein

Überprüfung auf Überschreitung der Auslösewerte
 Bauphase 3

Fass	Stockwerk	Auslösewert Tag dB(A)	Lr, Bauphase 3 Tag dB(A)	dLr Tag dB(A)	Überschreitung Auslösewert Tag ja / nein
IP 850 - Heimatfriedering 14 Gebietsnutzung: WA					
N	EG	55,0	48,6	-	Nein
	1.OG	55,0	50,6	-	Nein
IP 851 - Heimatfriedering 16, A Gebietsnutzung: WA					
N	EG	55,0	43,1	-	Nein
	1.OG	55,0	45,1	-	Nein
IP 852 - Hindenburgallee 22 Gebietsnutzung: WA					
NW	EG	55,0	33,7	-	Nein
	1.OG	55,0	36,3	-	Nein
	2.OG	55,0	39,8	-	Nein
IP 853 - Hindenburgallee 22 Gebietsnutzung: WA					
NO	EG	55,0	33,9	-	Nein
	1.OG	55,0	37,2	-	Nein
IP 854 - Ladestraße 7 Gebietsnutzung: WA					
O	EG	55,0	35,9	-	Nein
	1.OG	55,0	37,7	-	Nein
	2.OG	56,0	43,7	-	Nein
IP 855 - Hindenburgallee 18 Gebietsnutzung: WA					
NW	EG	55,0	36,1	-	Nein
	1.OG	55,0	37,5	-	Nein
IP 856 - Gelnhäuser Straße 43 Gebietsnutzung: WA					
N	EG	63,0	32,4	-	Nein
	1.OG	63,0	35,3	-	Nein
	2.OG	63,0	36,9	-	Nein
IP 859 - Heimatfriedering 3a Gebietsnutzung: WA					
W	EG	59,0	33,6	-	Nein
	1.OG	59,0	37,2	-	Nein
IP 860 - Alte Königsberger Straße 6 Gebietsnutzung: WA					
N	EG	55,0	35,4	-	Nein
	1.OG	55,0	38,8	-	Nein
IP 861 - Alte Königsberger Straße 1a Gebietsnutzung: WA					
O	EG	55,0	28,5	-	Nein
IP 866 - Grüner Weg 13 Gebietsnutzung: WA					
N	EG	55,0	20,2	-	Nein
	1.OG	55,0	25,2	-	Nein
	2.OG	55,0	25,9	-	Nein
IP 888 - Tempelstraße 5a(2) Gebietsnutzung: WA					
O	EG	55,0	30,6	-	Nein
	1.OG	55,0	31,8	-	Nein
IP 889 - Auestraße 3 Gebietsnutzung: WA					
NO	EG	55,0	14,1	-	Nein
	1.OG	55,0	16,5	-	Nein
IP 890 - Alte Königsberger Straße 29a Gebietsnutzung: WA					
N	EG	55,0	30,2	-	Nein
	1.OG	55,0	33,4	-	Nein
IP 891 - Alte Königsberger Straße 29a(2) Gebietsnutzung: WA					
N	EG	55,0	33,3	-	Nein

Überprüfung auf Überschreitung der Auslösewerte
 Bauphase 3

Fass	Stockwerk	Auslösewert Tag dB(A)	Lr, Bauphase 3 Tag dB(A)	dLr Tag dB(A)	Überschreitung Auslösewert Tag ja / nein
IP 895 - Tempelstraße 5a(3)		Gebietsnutzung: WA			
NW	EG	55,0	28,6	-	Nein
	1.OG	55,0	35,0	-	Nein
IP 928 - Eisenbahnstraße 1		Gebietsnutzung: WA			
NW	EG	55,0	27,8	-	Nein
	1.OG	55,0	31,4	-	Nein
	2.OG	55,0	35,9	-	Nein
IP 929 - Eisenbahnstraße 3		Gebietsnutzung: WA			
NW	EG	55,0	34,6	-	Nein
	1.OG	55,0	36,9	-	Nein
	2.OG	55,0	38,7	-	Nein
IP 930 - Eisenbahnstraße 5		Gebietsnutzung: WA			
N	EG	55,0	35,9	-	Nein
	1.OG	55,0	37,4	-	Nein
IP 931 - Eisenbahnstraße 7		Gebietsnutzung: WA			
N	EG	55,0	35,5	-	Nein
	1.OG	55,0	37,4	-	Nein
IP 932 - Eisenbahnstraße 9		Gebietsnutzung: WA			
N	EG	55,0	33,4	-	Nein
	1.OG	55,0	37,2	-	Nein
IP 933 - Eisenbahnstraße 11		Gebietsnutzung: WA			
N	EG	55,0	32,6	-	Nein
	1.OG	55,0	36,6	-	Nein
IP 934 - Eisenbahnstraße 13		Gebietsnutzung: WA			
N	EG	55,0	33,4	-	Nein
	1.OG	55,0	38,1	-	Nein
IP 935 - Eisenbahnstraße 15		Gebietsnutzung: WA			
N	EG	55,0	34,0	-	Nein
	1.OG	55,0	38,7	-	Nein
IP 936 - Eisenbahnstraße 16		Gebietsnutzung: WA			
NW	3.OG	63,0	38,4	-	Nein
IP 937 - Eisenbahnstraße 17		Gebietsnutzung: WA			
O	EG	55,0	34,2	-	Nein
	1.OG	55,0	38,4	-	Nein
IP 938 - Eisenbahnstraße 19		Gebietsnutzung: WA			
O	EG	55,0	33,1	-	Nein
	1.OG	55,0	37,8	-	Nein
IP 939 - Eisenbahnstraße 21		Gebietsnutzung: WA			
W	EG	55,0	32,0	-	Nein
	1.OG	55,0	34,9	-	Nein
IP 940 - Eisenbahnstraße 23		Gebietsnutzung: WA			
N	EG	58,0	29,4	-	Nein
	1.OG	58,0	32,1	-	Nein
IP 941 - Eisenbahnstraße 25		Gebietsnutzung: WA			
N	EG	56,0	38,0	-	Nein
	1.OG	59,0	38,8	-	Nein
	2.OG	61,0	39,9	-	Nein

Überprüfung auf Überschreitung der Auslösewerte
 Bauphase 3

Fass	Stockwerk	Auslösewert Tag dB(A)	Lr, Bauphase 3 Tag dB(A)	dLr Tag dB(A)	Überschreitung Auslösewert Tag ja / nein
IP 942 - Eisenbahnstraße 27 Gebietsnutzung: WA					
O	EG	55,0	25,4	-	Nein
	1.OG	55,0	28,2	-	Nein
IP 943 - Eisenbahnstraße 29 Gebietsnutzung: WA					
N	EG	55,0	26,0	-	Nein
	1.OG	55,0	27,1	-	Nein
	2.OG	57,0	29,9	-	Nein
IP 944 - Eisenbahnstraße 31 Gebietsnutzung: WA					
N	EG	55,0	28,5	-	Nein
	1.OG	55,0	32,2	-	Nein
	2.OG	57,0	36,1	-	Nein
IP 945 - Eisenbahnstraße 33 Gebietsnutzung: WA					
N	EG	55,0	40,3	-	Nein
	1.OG	55,0	40,9	-	Nein
	2.OG	55,0	41,9	-	Nein
IP 946 - Eisenbahnstraße 35 Gebietsnutzung: WA					
N	EG	55,0	39,0	-	Nein
	1.OG	58,0	39,9	-	Nein
	2.OG	61,0	41,5	-	Nein
IP 947 - Finkenweg 10 Gebietsnutzung: WA					
NW	EG	55,0	33,3	-	Nein
	1.OG	55,0	34,3	-	Nein
IP 968 - Gelnhäuser Straße 15 Gebietsnutzung: WA					
N	EG	55,0	15,4	-	Nein
	1.OG	55,0	16,7	-	Nein
	2.OG	55,0	21,9	-	Nein
IP 970 - Gelnhäuser Straße 17 Gebietsnutzung: WA					
W	EG	55,0	22,9	-	Nein
	1.OG	55,0	26,5	-	Nein
	2.OG	55,0	29,0	-	Nein
IP 971 - Gelnhäuser Straße 20 Gebietsnutzung: MI					
NO	EG	60,0	15,6	-	Nein
	1.OG	60,0	19,1	-	Nein
	2.OG	60,0	30,8	-	Nein
	3.OG	60,0	32,1	-	Nein
IP 972 - Gelnhäuser Straße 28 Gebietsnutzung: MI					
N	EG	60,0	28,2	-	Nein
	1.OG	60,0	32,1	-	Nein
	2.OG	60,0	33,7	-	Nein
IP 973 - Gelnhäuser Straße 30 Gebietsnutzung: MI					
N	EG	60,0	28,6	-	Nein
	1.OG	60,0	32,5	-	Nein
	2.OG	60,0	33,3	-	Nein
IP 974 - Gelnhäuser Straße 34 Gebietsnutzung: MI					
N	EG	60,0	28,3	-	Nein
	1.OG	60,0	22,9	-	Nein
	2.OG	60,0	24,8	-	Nein
IP 975 - Gelnhäuser Straße 37 Gebietsnutzung: WA					
N	EG	65,0	33,4	-	Nein
	1.OG	65,0	33,8	-	Nein

Überprüfung auf Überschreitung der Auslösewerte
 Bauphase 3

Fass	Stockwerk	Auslösewert Tag dB(A)	Lr, Bauphase 3 Tag dB(A)	dLr Tag dB(A)	Überschreitung Auslösewert Tag ja / nein
IP 976 - Gelnhäuser Straße 39 Gebietsnutzung: WA					
N	EG	65,0	33,4	-	Nein
	1.OG	65,0	33,8	-	Nein
	2.OG	64,0	34,2	-	Nein
IP 977 - Gelnhäuser Straße 41 Gebietsnutzung: WA					
N	EG	64,0	33,2	-	Nein
	1.OG	64,0	33,7	-	Nein
	2.OG	64,0	34,1	-	Nein
IP 978 - Goethestraße 1 Gebietsnutzung: WA					
N	EG	55,0	28,4	-	Nein
IP 979 - Goethestraße 2 Gebietsnutzung: WA					
N	EG	55,0	26,3	-	Nein
	1.OG	55,0	28,8	-	Nein
IP 980 - Goethestraße 4 Gebietsnutzung: WA					
N	EG	55,0	28,3	-	Nein
	1.OG	55,0	30,5	-	Nein
IP 981 - Goethestraße 6 Gebietsnutzung: WA					
N	EG	55,0	27,5	-	Nein
	1.OG	55,0	30,3	-	Nein
	2.OG	55,0	31,8	-	Nein
IP 982 - Goethestraße 8b Gebietsnutzung: WA					
N	EG	55,0	27,4	-	Nein
	1.OG	55,0	29,4	-	Nein
IP 1018 - Grüner Weg 2 Gebietsnutzung: WA					
N	EG	55,0	20,3	-	Nein
	1.OG	55,0	22,1	-	Nein
IP 1019 - Grüner Weg 4 Gebietsnutzung: WA					
N	EG	55,0	20,6	-	Nein
	1.OG	55,0	22,0	-	Nein
	2.OG	55,0	23,9	-	Nein
IP 1020 - Grüner Weg 8 Gebietsnutzung: WA					
N	EG	55,0	17,7	-	Nein
	1.OG	55,0	19,7	-	Nein
	2.OG	55,0	22,6	-	Nein
IP 1021 - Grüner Weg 12 Gebietsnutzung: WA					
N	EG	55,0	18,9	-	Nein
	1.OG	55,0	19,3	-	Nein
	2.OG	55,0	21,2	-	Nein
IP 1025 - Gustavstraße 2 Gebietsnutzung: WA					
N	EG	64,0	33,4	-	Nein
	1.OG	64,0	35,5	-	Nein
	2.OG	64,0	36,3	-	Nein
IP 1026 - Gustavstraße 4 Gebietsnutzung: WA					
N	EG	57,0	30,6	-	Nein
	1.OG	58,0	32,4	-	Nein
	2.OG	59,0	34,0	-	Nein
IP 1027 - Gustavstraße 5a Gebietsnutzung: WA					
W	EG	55,0	32,6	-	Nein
	1.OG	55,0	34,4	-	Nein

Überprüfung auf Überschreitung der Auslösewerte
 Bauphase 3

Fass	Stockwerk	Auslösewert Tag dB(A)	Lr, Bauphase 3 Tag dB(A)	dLr Tag dB(A)	Überschreitung Auslösewert Tag ja / nein
IP 1028 - Gustavstraße 6		Gebietsnutzung: WA			
W	EG	55,0	27,1	-	Nein
	1.OG	55,0	29,9	-	Nein
IP 1029 - Gustavstraße 7		Gebietsnutzung: WA			
W	EG	55,0	29,7	-	Nein
	1.OG	55,0	32,1	-	Nein
	2.OG	55,0	34,7	-	Nein
IP 1030 - Gustavstraße 8		Gebietsnutzung: WA			
N	EG	55,0	29,3	-	Nein
	1.OG	55,0	32,2	-	Nein
	2.OG	55,0	35,9	-	Nein
IP 1032 - Hanauer Landstraße 2		Gebietsnutzung: SOK			
N	EG	48,0	42,8	-	Nein
	1.OG	49,0	43,0	-	Nein
IP 1033 - Hanauer Landstraße 5		Gebietsnutzung: MI			
N	EG	64,0	33,3	-	Nein
	1.OG	64,0	35,9	-	Nein
	2.OG	64,0	37,7	-	Nein
IP 1034 - Hanauer Landstraße 6		Gebietsnutzung: SOK			
	EG	52,0	24,4	-	Nein
	1.OG	54,0	27,7	-	Nein
IP 1035 - Hanauer Landstraße 8		Gebietsnutzung: MI			
N	EG	60,0	31,0	-	Nein
	1.OG	60,0	34,4	-	Nein
	2.OG	60,0	37,6	-	Nein
IP 1036 - Hanauer Landstraße 10		Gebietsnutzung: MI			
N	EG	60,0	30,3	-	Nein
	1.OG	60,0	33,5	-	Nein
	2.OG	60,0	37,0	-	Nein
IP 1037 - Hanauer Landstraße 25		Gebietsnutzung: MI			
N	EG	60,0	36,4	-	Nein
	1.OG	60,0	37,3	-	Nein
	2.OG	60,0	37,6	-	Nein
IP 1038 - Hanauer Landstraße 29		Gebietsnutzung: MI			
N	EG	60,0	26,5	-	Nein
	1.OG	60,0	31,3	-	Nein
	2.OG	60,0	36,4	-	Nein
IP 1039 - Hanauer Landstraße 37		Gebietsnutzung: MI			
N	EG	60,0	31,7	-	Nein
	1.OG	65,0	35,1	-	Nein
	2.OG	65,0	36,0	-	Nein
IP 1040 - Hanauer Landstraße 40		Gebietsnutzung: MI			
N	EG	60,0	32,7	-	Nein
	1.OG	60,0	35,0	-	Nein
	2.OG	60,0	38,2	-	Nein
IP 1041 - Heegstraße 2		Gebietsnutzung: WA			
NW	EG	63,0	34,4	-	Nein
	1.OG	64,0	33,9	-	Nein

Überprüfung auf Überschreitung der Auslösewerte
 Bauphase 3

Fass	Stockwerk	Auslösewert Tag dB(A)	Lr, Bauphase 3 Tag dB(A)	dLr Tag dB(A)	Überschreitung Auslösewert Tag ja / nein
IP 1042 - Heegstraße 6		Gebietsnutzung: WA			
NW	EG	56,0	34,1	-	Nein
	1.OG	57,0	34,6	-	Nein
	2.OG	58,0	35,2	-	Nein
IP 1043 - Heegstraße 8		Gebietsnutzung: WA			
NW	EG	55,0	33,7	-	Nein
	1.OG	55,0	35,2	-	Nein
IP 1044 - Heegstraße 10		Gebietsnutzung: WA			
NW	EG	55,0	36,1	-	Nein
	1.OG	55,0	36,7	-	Nein
	2.OG	55,0	36,0	-	Nein
IP 1045 - Heegstraße 12		Gebietsnutzung: WA			
NW	EG	55,0	33,0	-	Nein
	1.OG	55,0	34,0	-	Nein
IP 1046 - Heegstraße 14		Gebietsnutzung: WA			
NW	EG	55,0	32,9	-	Nein
	1.OG	55,0	34,0	-	Nein
IP 1047 - Heegstraße 15		Gebietsnutzung: WA			
NW	EG	55,0	36,0	-	Nein
IP 1048 - Heegstraße 16		Gebietsnutzung: WA			
NW	EG	55,0	28,7	-	Nein
	1.OG	55,0	32,2	-	Nein
	2.OG	55,0	34,1	-	Nein
IP 1049 - Heegstraße 19		Gebietsnutzung: WA			
NW	EG	55,0	30,9	-	Nein
	1.OG	55,0	32,7	-	Nein
IP 1050 - Heegstraße 23		Gebietsnutzung: WA			
NW	EG	55,0	29,5	-	Nein
	1.OG	55,0	30,8	-	Nein
IP 1051 - Heimatfriedering 1		Gebietsnutzung: WA			
NW	EG	55,0	36,5	-	Nein
	1.OG	55,0	41,0	-	Nein
IP 1052 - Heimatfriedering 1a		Gebietsnutzung: WA			
NO	EG	55,0	40,0	-	Nein
	1.OG	55,0	43,6	-	Nein
IP 1053 - Heimatfriedering 2		Gebietsnutzung: WA			
N	EG	55,0	34,0	-	Nein
	1.OG	55,0	37,9	-	Nein
IP 1054 - Heimatfriedering 5		Gebietsnutzung: WA			
N	EG	55,0	37,8	-	Nein
	1.OG	55,0	42,2	-	Nein
IP 1055 - Heimatfriedering 6		Gebietsnutzung: WA			
N	EG	55,0	37,6	-	Nein
	1.OG	55,0	39,5	-	Nein
IP 1056 - Heimatfriedering 7		Gebietsnutzung: WA			
N	EG	55,0	36,6	-	Nein
	1.OG	55,0	40,1	-	Nein

Überprüfung auf Überschreitung der Auslösewerte
 Bauphase 3

Fass	Stockwerk	Auslösewert Taq dB(A)	Lr, Bauphase 3 Taq dB(A)	dLr Taq dB(A)	Überschreitung Auslösewert Taq ja / nein
IP 1057 - Heimatfriedering 7a Gebietsnutzung: WA					
W	EG	59,0	45,9	-	Nein
IP 1058 - Heimatfriedering 7b Gebietsnutzung: WA					
N	EG	57,0	46,6	-	Nein
	1.OG	57,0	46,9	-	Nein
IP 1059 - Heimatfriedering 8 Gebietsnutzung: WA					
N	EG	55,0	38,8	-	Nein
	1.OG	55,0	41,4	-	Nein
IP 1060 - Heimatfriedering 9 Gebietsnutzung: WA					
W	EG	55,0	40,4	-	Nein
	1.OG	55,0	45,0	-	Nein
IP 1061 - Heimatfriedering 10 Gebietsnutzung: WA					
N	EG	55,0	40,4	-	Nein
	1.OG	55,0	43,3	-	Nein
IP 1062 - Heimatfriedering 11 Gebietsnutzung: WA					
N	EG	55,0	41,6	-	Nein
	1.OG	55,0	45,5	-	Nein
IP 1063 - Heimatfriedering 11a Gebietsnutzung: WA					
N	EG	56,0	48,2	-	Nein
	1.OG	57,0	49,5	-	Nein
IP 1064 - Heimatfriedering 12 Gebietsnutzung: WA					
N	EG	55,0	46,8	-	Nein
	1.OG	55,0	48,5	-	Nein
	2.OG	55,0	50,8	-	Nein
IP 1065 - Heimatfriedering 12a Gebietsnutzung: WA					
N	EG	55,0	44,9	-	Nein
	1.OG	55,0	46,8	-	Nein
IP 1066 - Heimatfriedering 13 Gebietsnutzung: WA					
N	EG	55,0	45,9	-	Nein
	1.OG	55,0	47,9	-	Nein
IP 1067 - Heimatfriedering 15 Gebietsnutzung: WA					
N	EG	57,0	53,1	-	Nein
	1.OG	57,0	53,7	-	Nein
IP 1068 - Heimatfriedering 15a Gebietsnutzung: WA					
W	EG	55,0	46,7	-	Nein
	1.OG	56,0	51,0	-	Nein
IP 1069 - Heimatfriedering 16 Gebietsnutzung: WA					
N	EG	55,0	42,4	-	Nein
	1.OG	55,0	44,9	-	Nein
IP 1070 - Heimatfriedering 17 Gebietsnutzung: WA					
N	EG	55,0	57,8	2,8	Ja
	1.OG	55,0	59,4	4,4	Ja
IP 1071 - Heimatfriedering 17a Gebietsnutzung: WA					
N	EG	57,0	63,5	6,5	Ja
IP 1072 - Heimatfriedering 18 Gebietsnutzung: WA					
N	EG	55,0	38,4	-	Nein
	1.OG	55,0	39,6	-	Nein

Überprüfung auf Überschreitung der Auslösewerte
 Bauphase 3

Fass	Stockwerk	Auslösewert Taq dB(A)	Lr, Bauphase 3 Taq dB(A)	dLr Taq dB(A)	Überschreitung Auslösewert Taq ja / nein
IP 1073 - Heimatfriedering 19 Gebietsnutzung: WA					
N	EG	58,0	68,4	10,4	Ja
IP 1074 - Heimatfriedering 19a Gebietsnutzung: WA					
N	EG	55,0	58,9	3,9	Ja
	1.OG	55,0	60,2	5,2	Ja
IP 1075 - Heimatfriedering 19b Gebietsnutzung: WA					
N	EG	55,0	58,3	3,3	Ja
	1.OG	55,0	59,7	4,7	Ja
IP 1076 - Heimatfriedering 19c Gebietsnutzung: WA					
N	EG	55,0	57,0	2,0	Ja
	1.OG	55,0	58,3	3,3	Ja
IP 1077 - Heimatfriedering 19d Gebietsnutzung: WA					
N	EG	55,0	55,9	0,9	Ja
	1.OG	55,0	57,0	2,0	Ja
IP 1078 - Heimatfriedering 20 Gebietsnutzung: WA					
N	EG	55,0	37,1	-	Nein
	1.OG	55,0	39,8	-	Nein
IP 1079 - Heimatfriedering 21 Gebietsnutzung: WA					
N	EG	55,0	48,9	-	Nein
	1.OG	55,0	50,0	-	Nein
IP 1080 - Heimatfriedering 22 Gebietsnutzung: WA					
O	EG	55,0	31,5	-	Nein
	1.OG	55,0	30,1	-	Nein
	2.OG	55,0	37,4	-	Nein
IP 1081 - Heimatfriedering 22a Gebietsnutzung: WA					
N	EG	55,0	38,1	-	Nein
	1.OG	55,0	40,0	-	Nein
IP 1082 - Heimatfriedering 23 Gebietsnutzung: WA					
N	EG	55,0	51,0	-	Nein
	1.OG	55,0	51,7	-	Nein
IP 1083 - Heimatfriedering 24 Gebietsnutzung: WA					
N	EG	55,0	35,3	-	Nein
	1.OG	55,0	37,7	-	Nein
IP 1084 - Heimatfriedering 26 Gebietsnutzung: WA					
N	EG	55,0	33,5	-	Nein
	1.OG	55,0	36,2	-	Nein
IP 1085 - Heimatfriedering 28 Gebietsnutzung: WA					
W	EG	55,0	38,1	-	Nein
IP 1086 - Heimatfriedering 29 Gebietsnutzung: WA					
O	EG	55,0	28,6	-	Nein
	1.OG	55,0	30,4	-	Nein
IP 1087 - Heimatfriedering 30a Gebietsnutzung: WA					
N	EG	55,0	35,4	-	Nein
	1.OG	55,0	37,2	-	Nein

Überprüfung auf Überschreitung der Auslösewerte
 Bauphase 3

Fass	Stockwerk	Auslösewert Tag dB(A)	Lr, Bauphase 3 Tag dB(A)	dLr Tag dB(A)	Überschreitung Auslösewert Tag ja / nein
IP 1088 - Heimatfriedering 31		Gebietsnutzung: WA			
N	EG	55,0	31,7	-	Nein
	1.OG	55,0	34,9	-	Nein
	2.OG	55,0	37,5	-	Nein
IP 1107 - Heylstraße 6		Gebietsnutzung: WA			
NO	EG	55,0	14,1	-	Nein
	1.OG	55,0	15,8	-	Nein
	2.OG	55,0	23,3	-	Nein
IP 1108 - Heylstraße 7		Gebietsnutzung: WA			
NO	EG	55,0	20,2	-	Nein
	1.OG	55,0	24,1	-	Nein
IP 1109 - Heylstraße 8		Gebietsnutzung: WA			
NW	EG	55,0	15,7	-	Nein
	1.OG	55,0	23,8	-	Nein
IP 1110 - Heylstraße 9		Gebietsnutzung: WA			
N	EG	55,0	19,6	-	Nein
	1.OG	55,0	23,4	-	Nein
IP 1111 - Heylstraße 10		Gebietsnutzung: WA			
NW	EG	55,0	16,6	-	Nein
	1.OG	55,0	23,1	-	Nein
IP 1112 - Heylstraße 11		Gebietsnutzung: WA			
W	EG	55,0	20,0	-	Nein
	1.OG	55,0	23,9	-	Nein
IP 1113 - Heylstraße 13		Gebietsnutzung: WA			
N	2.OG	55,0	25,0	-	Nein
IP 1114 - Heylstraße 15		Gebietsnutzung: WA			
SO	EG	55,0	20,7	-	Nein
	1.OG	55,0	20,3	-	Nein
IP 1115 - Heylstraße 16		Gebietsnutzung: WA			
SO	EG	55,0	17,9	-	Nein
	1.OG	55,0	21,8	-	Nein
IP 1116 - Heylstraße 18a		Gebietsnutzung: WA			
N	EG	55,0	14,5	-	Nein
	1.OG	55,0	17,0	-	Nein
IP 1117 - Heylstraße 19		Gebietsnutzung: WA			
NW	EG	55,0	20,4	-	Nein
	1.OG	55,0	24,9	-	Nein
IP 1118 - Heylstraße 21		Gebietsnutzung: WA			
NO	EG	55,0	17,3	-	Nein
	1.OG	55,0	19,8	-	Nein
	2.OG	55,0	27,2	-	Nein
IP 1119 - Heylstraße 22		Gebietsnutzung: WA			
NW	EG	55,0	18,4	-	Nein
	1.OG	55,0	22,7	-	Nein
	2.OG	55,0	30,2	-	Nein
IP 1120 - Heylstraße 23		Gebietsnutzung: WA			
NO	EG	55,0	21,7	-	Nein
	1.OG	55,0	26,4	-	Nein

Überprüfung auf Überschreitung der Auslösewerte
 Bauphase 3

Fass	Stockwerk	Auslösewert Tag dB(A)	Lr, Bauphase 3 Tag dB(A)	dLr Tag dB(A)	Überschreitung Auslösewert Tag ja / nein
IP 1121 - Heylstraße 24 Gebietsnutzung: WA					
NO	EG	55,0	15,3	-	Nein
	1.OG	55,0	18,9	-	Nein
IP 1122 - Heylstraße 26 Gebietsnutzung: WA					
N	EG	55,0	17,5	-	Nein
	1.OG	55,0	18,6	-	Nein
IP 1123 - Heylstraße 27 Gebietsnutzung: MI					
N	EG	60,0	16,7	-	Nein
	1.OG	60,0	22,9	-	Nein
	2.OG	60,0	32,9	-	Nein
IP 1124 - Heylstraße 28 Gebietsnutzung: WA					
NO	EG	55,0	14,5	-	Nein
	1.OG	55,0	17,6	-	Nein
IP 1125 - Heylstraße 29 Gebietsnutzung: WA					
O	EG	55,0	28,1	-	Nein
	1.OG	55,0	30,8	-	Nein
IP 1126 - Heylstraße 30 Gebietsnutzung: WA					
N	EG	55,0	20,3	-	Nein
IP 1127 - Heylstraße 31 Gebietsnutzung: WA					
N	EG	55,0	25,1	-	Nein
	1.OG	55,0	30,3	-	Nein
IP 1128 - Heylstraße 32 Gebietsnutzung: WA					
NO	EG	55,0	21,9	-	Nein
	1.OG	55,0	28,2	-	Nein
IP 1129 - Heylstraße 33 Gebietsnutzung: WA					
NO	EG	55,0	25,6	-	Nein
	1.OG	55,0	27,3	-	Nein
	2.OG	55,0	30,1	-	Nein
IP 1130 - Heylstraße 34 Gebietsnutzung: WA					
O	EG	55,0	21,2	-	Nein
	1.OG	55,0	25,0	-	Nein
IP 1131 - Heylstraße 38 Gebietsnutzung: WA					
O	EG	55,0	24,7	-	Nein
	1.OG	55,0	28,6	-	Nein
IP 1132 - Heylstraße 41 Gebietsnutzung: WA					
NO	EG	55,0	16,6	-	Nein
	1.OG	55,0	20,1	-	Nein
IP 1133 - Heylstraße 43 Gebietsnutzung: WA					
NW	EG	55,0	16,6	-	Nein
	1.OG	55,0	20,7	-	Nein
IP 1134 - Heylstraße 44 Gebietsnutzung: WA					
NW	EG	55,0	23,9	-	Nein
	1.OG	55,0	28,5	-	Nein
	2.OG	55,0	31,5	-	Nein
IP 1135 - Heylstraße 45 Gebietsnutzung: WA					
NO	EG	55,0	21,9	-	Nein

Überprüfung auf Überschreitung der Auslösewerte
 Bauphase 3

Fass	Stockwerk	Auslösewert Tag dB(A)	Lr, Bauphase 3 Tag dB(A)	dLr Tag dB(A)	Überschreitung Auslösewert Tag ja / nein
IP 1136 - Heylstraße 46 Gebietsnutzung: WA					
NO	EG	55,0	18,9	-	Nein
	1.OG	55,0	25,3	-	Nein
IP 1138 - Heylstraße 49 Gebietsnutzung: WA					
NO	EG	55,0	17,1	-	Nein
	1.OG	55,0	21,9	-	Nein
IP 1139 - Heylstraße 51 Gebietsnutzung: WA					
NW	EG	55,0	29,0	-	Nein
	1.OG	55,0	33,3	-	Nein
	2.OG	55,0	33,2	-	Nein
IP 1140 - Heylstraße 52 Gebietsnutzung: WA					
NO	EG	55,0	17,9	-	Nein
	1.OG	55,0	19,4	-	Nein
IP 1141 - Heylstraße 54 Gebietsnutzung: WA					
NW	EG	55,0	25,9	-	Nein
	1.OG	55,0	27,1	-	Nein
IP 1142 - Heylstraße 55 Gebietsnutzung: WA					
NW	EG	55,0	24,5	-	Nein
	1.OG	55,0	28,8	-	Nein
IP 1143 - Heylstraße 56 Gebietsnutzung: WA					
NO	EG	55,0	17,0	-	Nein
	1.OG	58,0	20,2	-	Nein
IP 1144 - Heylstraße 57 Gebietsnutzung: WA					
NW	EG	55,0	25,3	-	Nein
	1.OG	55,0	29,6	-	Nein
IP 1145 - Heylstraße 58 Gebietsnutzung: WA					
NO	EG	55,0	24,2	-	Nein
	1.OG	55,0	18,5	-	Nein
	2.OG	57,0	22,1	-	Nein
IP 1146 - Heylstraße 59 Gebietsnutzung: WA					
NW	EG	55,0	30,2	-	Nein
	1.OG	55,0	31,7	-	Nein
IP 1147 - Heegstraße 3 Gebietsnutzung: WA					
NW	EG	61,0	29,7	-	Nein
	1.OG	62,0	33,3	-	Nein
IP 1148 - Heylstraße 72 Gebietsnutzung: WA					
SW	EG	55,0	34,0	-	Nein
	1.OG	55,0	34,6	-	Nein
IP 1149 - Heylstraße 74 Gebietsnutzung: WA					
NW	EG	55,0	26,6	-	Nein
	1.OG	55,0	31,5	-	Nein
IP 1150 - Hindenburgallee 8 Gebietsnutzung: WA					
W	EG	56,0	28,8	-	Nein
IP 1151 - Hindenburgallee 12 Gebietsnutzung: WA					
N	EG	55,0	33,1	-	Nein
	1.OG	55,0	34,6	-	Nein

Überprüfung auf Überschreitung der Auslösewerte
 Bauphase 3

Fass	Stockwerk	Auslösewert Tag dB(A)	Lr, Bauphase 3 Tag dB(A)	dLr Tag dB(A)	Überschreitung Auslösewert Tag ja / nein
IP 1152 - Hindenburgallee 14 Gebietsnutzung: WA					
W	EG	57,0	34,1	-	Nein
	1.OG	58,0	37,8	-	Nein
IP 1153 - Hindenburgallee 20 Gebietsnutzung: WA					
NW	EG	55,0	35,6	-	Nein
	1.OG	55,0	37,2	-	Nein
	2.OG	55,0	38,8	-	Nein
IP 1154 - Hindenburgallee 22 Gebietsnutzung: WA					
SW	EG	55,0	27,8	-	Nein
	1.OG	55,0	33,5	-	Nein
IP 1155 - Höhenstraße 2 Gebietsnutzung: WA					
N	EG	55,0	33,8	-	Nein
	1.OG	55,0	34,0	-	Nein
IP 1156 - Höhenstraße 4 Gebietsnutzung: WA					
N	EG	55,0	32,8	-	Nein
IP 1157 - Höhenstraße 6 Gebietsnutzung: WA					
N	EG	55,0	29,8	-	Nein
	1.OG	55,0	32,2	-	Nein
IP 1158 - Höhenstraße 8 Gebietsnutzung: WA					
N	EG	55,0	24,4	-	Nein
	1.OG	55,0	27,8	-	Nein
IP 1159 - Höhenstraße 9 Gebietsnutzung: WA					
N	EG	55,0	30,9	-	Nein
	1.OG	55,0	28,4	-	Nein
IP 1160 - Höhenstraße 10 Gebietsnutzung: WA					
N	EG	55,0	31,0	-	Nein
	1.OG	55,0	32,3	-	Nein
IP 1161 - Höhenstraße 11 Gebietsnutzung: WA					
N	EG	55,0	22,3	-	Nein
	1.OG	55,0	26,3	-	Nein
IP 1162 - Höhenstraße 13 Gebietsnutzung: WA					
N	EG	55,0	29,5	-	Nein
	1.OG	55,0	29,0	-	Nein
IP 1163 - Höhenstraße 14 Gebietsnutzung: WA					
N	EG	55,0	25,0	-	Nein
	1.OG	55,0	27,9	-	Nein
IP 1164 - Höhenstraße 15 Gebietsnutzung: WA					
N	EG	55,0	24,2	-	Nein
	1.OG	55,0	26,6	-	Nein
IP 1165 - Höhenstraße 15a Gebietsnutzung: WA					
N	EG	55,0	26,9	-	Nein
	1.OG	55,0	26,5	-	Nein
IP 1166 - Höhenstraße 17 Gebietsnutzung: WA					
N	EG	55,0	26,8	-	Nein
	1.OG	55,0	29,0	-	Nein

Überprüfung auf Überschreitung der Auslösewerte
 Bauphase 3

Fass	Stockwerk	Auslösewert Tag dB(A)	Lr, Bauphase 3 Tag dB(A)	dLr Tag dB(A)	Überschreitung Auslösewert Tag ja / nein
IP 1180 - Im Höhlchen 3 Gebietsnutzung: WA					
NW	EG	55,0	40,5	-	Nein
	1.OG	55,0	39,3	-	Nein
IP 1181 - Im Kringelgraben 2 Gebietsnutzung: WA					
NW	EG	55,0	27,9	-	Nein
	1.OG	55,0	30,8	-	Nein
	2.OG	55,0	33,4	-	Nein
IP 1182 - Im Kringelgraben 4 Gebietsnutzung: WA					
NW	EG	55,0	27,6	-	Nein
	1.OG	55,0	31,2	-	Nein
IP 1183 - Im Kringelgraben 6 Gebietsnutzung: WA					
NW	EG	55,0	31,8	-	Nein
	1.OG	55,0	32,7	-	Nein
	2.OG	55,0	34,1	-	Nein
IP 1184 - Im Kringelgraben 9 Gebietsnutzung: WA					
NW	EG	55,0	27,8	-	Nein
IP 1239 - Jahnstraße 4 Gebietsnutzung: WA					
N	EG	55,0	24,4	-	Nein
	1.OG	55,0	27,0	-	Nein
IP 1240 - Jahnstraße 5 Gebietsnutzung: WA					
N	EG	55,0	20,5	-	Nein
	1.OG	55,0	23,4	-	Nein
	2.OG	55,0	27,1	-	Nein
IP 1241 - Jahnstraße 6 Gebietsnutzung: WA					
N	EG	55,0	23,2	-	Nein
	1.OG	55,0	25,2	-	Nein
IP 1242 - Jahnstraße 9 Gebietsnutzung: WA					
O	EG	55,0	13,0	-	Nein
	1.OG	55,0	13,4	-	Nein
	2.OG	55,0	18,9	-	Nein
IP 1243 - Jahnstraße 10 Gebietsnutzung: WA					
N	EG	55,0	23,2	-	Nein
	1.OG	55,0	25,5	-	Nein
	2.OG	55,0	28,9	-	Nein
IP 1244 - Jahnstraße 12 Gebietsnutzung: WA					
N	EG	55,0	24,7	-	Nein
	1.OG	55,0	27,8	-	Nein
IP 1245 - Jahnstraße 17 Gebietsnutzung: WA					
N	EG	55,0	24,8	-	Nein
	1.OG	55,0	28,3	-	Nein
IP 1246 - Jahnstraße 19 Gebietsnutzung: WA					
N	EG	55,0	23,8	-	Nein
	1.OG	55,0	25,6	-	Nein
	2.OG	55,0	29,0	-	Nein
IP 1247 - Jahnstraße 21 Gebietsnutzung: WA					
N	EG	55,0	24,1	-	Nein
	1.OG	55,0	26,9	-	Nein

Überprüfung auf Überschreitung der Auslösewerte
 Bauphase 3

Fass	Stockwerk	Auslösewert Tag dB(A)	Lr, Bauphase 3 Tag dB(A)	dLr Tag dB(A)	Überschreitung Auslösewert Tag ja / nein
IP 1248 - Jahnstraße 23 Gebietsnutzung: WA					
N	EG	55,0	29,7	-	Nein
	1.OG	55,0	28,7	-	Nein
IP 1249 - Jahnstraße 23a Gebietsnutzung: WA					
N	EG	55,0	25,3	-	Nein
	1.OG	55,0	28,1	-	Nein
IP 1250 - Kleinbahnstraße 10b Gebietsnutzung: WA					
N	EG	55,0	21,2	-	Nein
	1.OG	55,0	24,5	-	Nein
IP 1251 - Kleinbahnstraße 10a Gebietsnutzung: WA					
N	EG	55,0	22,7	-	Nein
	1.OG	55,0	25,9	-	Nein
IP 1267 - Karlstraße 5 Gebietsnutzung: WA					
NO	EG	55,0	27,0	-	Nein
	1.OG	55,0	32,3	-	Nein
IP 1268 - Karlstraße 5a Gebietsnutzung: WA					
NW	EG	55,0	30,8	-	Nein
	1.OG	55,0	35,6	-	Nein
IP 1269 - Karlstraße 7 Gebietsnutzung: WA					
NW	EG	55,0	28,8	-	Nein
	1.OG	55,0	33,4	-	Nein
	2.OG	55,0	34,8	-	Nein
IP 1270 - Karlstraße 9 Gebietsnutzung: WA					
NW	EG	55,0	27,0	-	Nein
	1.OG	55,0	32,3	-	Nein
IP 1271 - Karlstraße 10 Gebietsnutzung: WA					
NW	EG	55,0	33,7	-	Nein
	1.OG	55,0	35,9	-	Nein
IP 1272 - Karlstraße 12 Gebietsnutzung: WA					
NW	EG	55,0	25,1	-	Nein
	1.OG	55,0	31,3	-	Nein
	2.OG	55,0	34,0	-	Nein
IP 1273 - Karlstraße 13 Gebietsnutzung: WA					
NW	EG	55,0	34,0	-	Nein
	1.OG	55,0	35,2	-	Nein
IP 1274 - Karlstraße 14 Gebietsnutzung: WA					
NW	EG	55,0	27,5	-	Nein
	1.OG	55,0	29,9	-	Nein
IP 1275 - Karlstraße 16 Gebietsnutzung: WA					
NW	EG	55,0	31,0	-	Nein
	1.OG	55,0	33,3	-	Nein
IP 1276 - Karlstraße 17 Gebietsnutzung: WA					
NW	EG	55,0	31,3	-	Nein
	1.OG	55,0	33,5	-	Nein
IP 1277 - Karlstraße 19 Gebietsnutzung: WA					
NW	EG	55,0	32,8	-	Nein
	1.OG	55,0	35,4	-	Nein

Überprüfung auf Überschreitung der Auslösewerte
 Bauphase 3

Fass	Stockwerk	Auslösewert Tag dB(A)	Lr, Bauphase 3 Tag dB(A)	dLr Tag dB(A)	Überschreitung Auslösewert Tag ja / nein
IP 1278 - Karlstraße 20 Gebietsnutzung: WA					
NW	EG	55,0	31,4	-	Nein
	1.OG	55,0	32,4	-	Nein
IP 1279 - Karlstraße 22 Gebietsnutzung: WA					
NW	EG	55,0	25,3	-	Nein
	1.OG	55,0	29,0	-	Nein
IP 1280 - Karlstraße 24 Gebietsnutzung: WA					
NW	EG	55,0	30,8	-	Nein
	1.OG	55,0	28,6	-	Nein
IP 1281 - Karlstraße 25 Gebietsnutzung: WA					
N	EG	55,0	33,4	-	Nein
	1.OG	55,0	35,0	-	Nein
	2.OG	55,0	35,4	-	Nein
IP 1282 - Karlstraße 26 Gebietsnutzung: WA					
NW	EG	55,0	30,7	-	Nein
	1.OG	55,0	30,8	-	Nein
IP 1283 - Karlstraße 27 Gebietsnutzung: WA					
NW	EG	55,0	24,6	-	Nein
	1.OG	55,0	29,8	-	Nein
IP 1284 - Karlstraße 28 Gebietsnutzung: WA					
NW	EG	55,0	28,2	-	Nein
	1.OG	55,0	30,8	-	Nein
	2.OG	55,0	32,8	-	Nein
	3.OG	55,0	33,1	-	Nein
IP 1285 - Karlstraße 29 Gebietsnutzung: WA					
N	EG	55,0	33,7	-	Nein
	1.OG	55,0	32,3	-	Nein
IP 1286 - Karlstraße 30 Gebietsnutzung: WA					
NW	EG	55,0	21,2	-	Nein
	1.OG	55,0	24,5	-	Nein
IP 1296 - Kastanienweg 3 Gebietsnutzung: WA					
N	EG	55,0	36,0	-	Nein
	1.OG	55,0	36,0	-	Nein
IP 1297 - Kastanienweg 5 Gebietsnutzung: WA					
N	EG	55,0	35,7	-	Nein
	1.OG	55,0	36,1	-	Nein
IP 1298 - Kastanienweg 7 Gebietsnutzung: WA					
N	EG	55,0	35,9	-	Nein
	1.OG	55,0	35,8	-	Nein
IP 1299 - Kastanienweg 10 Gebietsnutzung: WA					
NW	EG	55,0	35,1	-	Nein
	1.OG	55,0	35,6	-	Nein
IP 1300 - Kastanienweg 12 Gebietsnutzung: WA					
NO	EG	55,0	35,0	-	Nein
	1.OG	55,0	34,8	-	Nein
IP 1304 - Kirchweg 1a Gebietsnutzung: SOS					
	EG	58,0	39,9	-	Nein
	1.OG	60,0	40,2	-	Nein

Überprüfung auf Überschreitung der Auslösewerte
 Bauphase 3

Fass	Stockwerk	Auslösewert Taq dB(A)	Lr, Bauphase 3 Taq dB(A)	dLr Taq dB(A)	Überschreitung Auslösewert Taq ja / nein
IP 1305 - Kleinbahnstraße 1 Gebietsnutzung: WA					
N	EG	55,0	21,6	-	Nein
	1.OG	55,0	25,5	-	Nein
IP 1306 - Kleinbahnstraße 2a Gebietsnutzung: WA					
N	EG	55,0	21,5	-	Nein
	1.OG	55,0	24,9	-	Nein
IP 1307 - Kleinbahnstraße 2a Gebietsnutzung: WA					
N	EG	55,0	22,1	-	Nein
	1.OG	55,0	24,8	-	Nein
IP 1308 - Kleinbahnstraße 3 Gebietsnutzung: WA					
N	EG	55,0	23,7	-	Nein
	1.OG	55,0	26,0	-	Nein
IP 1309 - Kleinbahnstraße 5 Gebietsnutzung: WA					
N	EG	55,0	24,1	-	Nein
	1.OG	55,0	26,1	-	Nein
	2.OG	55,0	28,3	-	Nein
IP 1310 - Kleinbahnstraße 6 Gebietsnutzung: WA					
N	EG	55,0	22,6	-	Nein
	1.OG	55,0	24,9	-	Nein
	2.OG	55,0	27,0	-	Nein
IP 1311 - Kleinbahnstraße 7 Gebietsnutzung: WA					
N	EG	55,0	25,1	-	Nein
	1.OG	55,0	25,8	-	Nein
IP 1312 - Kleinbahnstraße 8 Gebietsnutzung: WA					
N	EG	55,0	20,1	-	Nein
	1.OG	55,0	23,5	-	Nein
IP 1313 - Kleinbahnstraße 9 Gebietsnutzung: WA					
N	EG	55,0	25,4	-	Nein
	1.OG	55,0	24,8	-	Nein
	2.OG	55,0	26,5	-	Nein
IP 1314 - Klosterstraße 5 Gebietsnutzung: WA					
N	EG	55,0	26,2	-	Nein
	1.OG	55,0	29,8	-	Nein
IP 1315 - Klosterstraße 6 Gebietsnutzung: WA					
N	EG	55,0	22,1	-	Nein
IP 1316 - Klosterstraße 6a Gebietsnutzung: WA					
N	EG	55,0	23,8	-	Nein
	1.OG	55,0	26,0	-	Nein
IP 1317 - Klosterstraße 8 Gebietsnutzung: WA					
N	EG	55,0	22,4	-	Nein
	1.OG	55,0	26,7	-	Nein
IP 1318 - Klosterstraße 9 Gebietsnutzung: WA					
N	EG	55,0	26,5	-	Nein
	1.OG	55,0	31,2	-	Nein
IP 1319 - Klosterstraße 11 Gebietsnutzung: WA					
N	EG	55,0	24,0	-	Nein
	1.OG	55,0	27,1	-	Nein
	2.OG	55,0	29,4	-	Nein

Überprüfung auf Überschreitung der Auslösewerte
 Bauphase 3

Fass	Stockwerk	Auslösewert Tag dB(A)	Lr, Bauphase 3 Tag dB(A)	dLr Tag dB(A)	Überschreitung Auslösewert Tag ja / nein
IP 1320 - Klosterstraße 19a		Gebietsnutzung: WA			
N	EG	55,0	21,0	-	Nein
	1.OG	55,0	23,6	-	Nein
IP 1321 - Ladestraße 1		Gebietsnutzung: WA			
N	EG	55,0	40,2	-	Nein
	1.OG	58,0	41,3	-	Nein
	2.OG	61,0	42,4	-	Nein
IP 1322 - Ladestraße 3		Gebietsnutzung: WA			
N	EG	55,0	42,2	-	Nein
	1.OG	58,0	42,7	-	Nein
	2.OG	61,0	43,4	-	Nein
IP 1323 - Ladestraße 5		Gebietsnutzung: WA			
N	EG	55,0	42,8	-	Nein
	1.OG	58,0	43,4	-	Nein
	2.OG	61,0	44,4	-	Nein
IP 1324 - Ladestraße 7		Gebietsnutzung: WA			
N	EG	56,0	44,3	-	Nein
	1.OG	58,0	45,1	-	Nein
	2.OG	61,0	46,6	-	Nein
IP 1325 - Ladestraße 9		Gebietsnutzung: WA			
N	EG	55,0	44,0	-	Nein
	1.OG	58,0	48,3	-	Nein
	2.OG	61,0	49,4	-	Nein
IP 1326 - Ladestraße 11		Gebietsnutzung: WA			
N	EG	55,0	49,7	-	Nein
	1.OG	58,0	50,4	-	Nein
IP 1327 - Ladestraße 13		Gebietsnutzung: WA			
N	EG	56,0	50,0	-	Nein
	1.OG	58,0	52,7	-	Nein
IP 1328 - Ladestraße 15		Gebietsnutzung: WA			
N	EG	56,0	56,1	0,1	Ja
IP 1329 - Ligusterweg 3		Gebietsnutzung: WA			
N	EG	55,0	28,2	-	Nein
	1.OG	55,0	30,0	-	Nein
IP 1330 - Ligusterweg 4		Gebietsnutzung: WA			
N	EG	55,0	18,7	-	Nein
IP 1331 - Ligusterweg 6		Gebietsnutzung: WA			
N	EG	55,0	26,7	-	Nein
	1.OG	55,0	25,5	-	Nein
IP 1332 - Ligusterweg 8		Gebietsnutzung: WA			
N	EG	55,0	27,7	-	Nein
	1.OG	55,0	29,9	-	Nein
IP 1333 - Ligusterweg 9		Gebietsnutzung: WA			
N	EG	55,0	23,0	-	Nein
	1.OG	55,0	25,2	-	Nein
IP 1334 - Ligusterweg 10		Gebietsnutzung: WA			
N	EG	55,0	27,0	-	Nein
	1.OG	55,0	29,5	-	Nein

Überprüfung auf Überschreitung der Auslösewerte
 Bauphase 3

Fass	Stockwerk	Auslösewert Tag dB(A)	Lr, Bauphase 3 Tag dB(A)	dLr Tag dB(A)	Überschreitung Auslösewert Tag ja / nein
IP 1335 - Ligusterweg 8		Gebietsnutzung: WA			
N	EG	55,0	23,1	-	Nein
	1.OG	55,0	25,4	-	Nein
	2.OG	55,0	27,7	-	Nein
IP 1336 - Ligusterweg 12		Gebietsnutzung: WA			
N	EG	55,0	28,5	-	Nein
	1.OG	55,0	30,4	-	Nein
	2.OG	55,0	31,8	-	Nein
IP 1337 - Ligusterweg 13		Gebietsnutzung: WA			
N	EG	55,0	26,6	-	Nein
	1.OG	55,0	28,5	-	Nein
IP 1338 - Ligusterweg 14		Gebietsnutzung: WA			
N	EG	55,0	27,7	-	Nein
	1.OG	55,0	30,1	-	Nein
	2.OG	55,0	32,2	-	Nein
IP 1339 - Ligusterweg 15		Gebietsnutzung: WA			
N	EG	55,0	25,6	-	Nein
	1.OG	55,0	27,9	-	Nein
IP 1340 - Mühlrainstraße 8		Gebietsnutzung: WA			
N	EG	55,0	33,6	-	Nein
	1.OG	55,0	35,7	-	Nein
	2.OG	55,0	36,9	-	Nein
IP 1341 - Mühlrainstraße 14		Gebietsnutzung: WA			
N	EG	55,0	21,8	-	Nein
	1.OG	55,0	26,6	-	Nein
IP 1342 - Mühlrainstraße 16		Gebietsnutzung: WA			
N	EG	55,0	36,7	-	Nein
	1.OG	55,0	39,0	-	Nein
IP 1343 - Mühlrainstraße 18		Gebietsnutzung: WA			
N	EG	55,0	37,4	-	Nein
	1.OG	55,0	39,1	-	Nein
	2.OG	55,0	40,1	-	Nein
IP 1344 - Mühlrainstraße 18a		Gebietsnutzung: WA			
N	EG	55,0	38,7	-	Nein
	1.OG	55,0	39,9	-	Nein
IP 1345 - Mühlrainstraße 20		Gebietsnutzung: MI			
N	EG	60,0	0,0	-	Nein
IP 1346 - Heegstraße 1		Gebietsnutzung: WA			
NW	EG	65,0	35,0	-	Nein
	1.OG	55,0	35,4	-	Nein
IP 1347 - Oberdorfstraße 2		Gebietsnutzung: WA			
O	EG	55,0	34,3	-	Nein
	1.OG	55,0	37,1	-	Nein
IP 1354 - Rentkammerweg 11		Gebietsnutzung: WA			
N	EG	55,0	24,6	-	Nein
	1.OG	55,0	29,0	-	Nein

Überprüfung auf Überschreitung der Auslösewerte
 Bauphase 3

Fass	Stockwerk	Auslösewert Tag dB(A)	Lr, Bauphase 3 Tag dB(A)	dLr Tag dB(A)	Überschreitung Auslösewert Tag ja / nein
IP 1357 - Sandweg 6 Gebietsnutzung: WA					
N	EG	55,0	27,5	-	Nein
	1.OG	55,0	30,1	-	Nein
IP 1358 - Sandweg 8 Gebietsnutzung: WA					
N	EG	55,0	24,3	-	Nein
	1.OG	55,0	27,8	-	Nein
IP 1359 - Sandweg 10 Gebietsnutzung: WA					
N	EG	55,0	18,8	-	Nein
	1.OG	55,0	22,3	-	Nein
IP 1360 - Sandweg 11 Gebietsnutzung: WA					
N	EG	55,0	17,2	-	Nein
	1.OG	55,0	22,6	-	Nein
IP 1361 - Sandweg 16 Gebietsnutzung: WA					
N	EG	55,0	26,0	-	Nein
	1.OG	55,0	28,7	-	Nein
IP 1362 - Sandweg 17 Gebietsnutzung: WA					
N	EG	55,0	19,0	-	Nein
	1.OG	55,0	20,8	-	Nein
IP 1363 - Sandweg 20 Gebietsnutzung: WA					
N	EG	55,0	19,0	-	Nein
	1.OG	55,0	22,0	-	Nein
	2.OG	55,0	25,0	-	Nein
IP 1364 - Sandweg 26 Gebietsnutzung: WA					
N	EG	55,0	22,8	-	Nein
	1.OG	55,0	25,4	-	Nein
IP 1365 - Sandweg 28 Gebietsnutzung: WA					
N	EG	55,0	19,4	-	Nein
	1.OG	55,0	22,6	-	Nein
IP 1367 - Sandweg 30 Gebietsnutzung: WA					
N	EG	55,0	22,2	-	Nein
	1.OG	55,0	24,2	-	Nein
	2.OG	55,0	26,0	-	Nein
IP 1368 - Sandweg 32 Gebietsnutzung: WA					
N	EG	55,0	20,2	-	Nein
	1.OG	55,0	23,0	-	Nein
IP 1369 - Sandweg 34 Gebietsnutzung: WA					
N	EG	55,0	20,1	-	Nein
	1.OG	55,0	22,2	-	Nein
IP 1370 - Sandweg 36 Gebietsnutzung: WA					
N	EG	55,0	18,1	-	Nein
	1.OG	55,0	22,7	-	Nein
	2.OG	55,0	24,9	-	Nein
IP 1371 - Sandweg 38 Gebietsnutzung: WA					
N	EG	55,0	20,4	-	Nein
	1.OG	55,0	22,6	-	Nein
IP 1378 - Schießhausstraße 2 Gebietsnutzung: WA					
W	EG	55,0	39,1	-	Nein
	1.OG	55,0	39,8	-	Nein

Überprüfung auf Überschreitung der Auslösewerte
 Bauphase 3

Fass	Stockwerk	Auslösewert Tag dB(A)	Lr, Bauphase 3 Tag dB(A)	dLr Tag dB(A)	Überschreitung Auslösewert Tag ja / nein
IP 1379 - Schießhausstraße 3 Gebietsnutzung: WA					
NW	EG	55,0	29,8	-	Nein
IP 1380 - Schießhausstraße 4 Gebietsnutzung: WA					
W	EG	55,0	39,1	-	Nein
	1.OG	55,0	39,8	-	Nein
IP 1381 - Schießhausstraße 5 Gebietsnutzung: WA					
NW	EG	55,0	37,4	-	Nein
	1.OG	55,0	37,5	-	Nein
IP 1382 - Schießhausstraße 6 Gebietsnutzung: WA					
N	EG	55,0	36,1	-	Nein
	1.OG	55,0	36,6	-	Nein
IP 1383 - Schießhausstraße 7 Gebietsnutzung: WA					
NO	EG	55,0	37,2	-	Nein
IP 1384 - Schießhausstraße 8 Gebietsnutzung: WA					
N	EG	55,0	36,1	-	Nein
	1.OG	55,0	36,2	-	Nein
	2.OG	55,0	36,4	-	Nein
IP 1385 - Schillerstraße 3 Gebietsnutzung: WA					
N	EG	55,0	25,8	-	Nein
	1.OG	56,0	29,1	-	Nein
	2.OG	56,0	32,1	-	Nein
	3.OG	56,0	35,4	-	Nein
IP 1386 - Schillerstraße 8 Gebietsnutzung: WA					
N	EG	55,0	28,8	-	Nein
	1.OG	55,0	30,8	-	Nein
IP 1387 - Schillerstraße 9 Gebietsnutzung: WA					
N	EG	55,0	26,0	-	Nein
	1.OG	55,0	25,2	-	Nein
IP 1388 - Schillerstraße 10 Gebietsnutzung: WA					
O	EG	55,0	19,3	-	Nein
	1.OG	55,0	20,8	-	Nein
IP 1389 - Schillerstraße 11 Gebietsnutzung: WA					
N	EG	55,0	26,4	-	Nein
	1.OG	55,0	28,2	-	Nein
IP 1390 - Schillerstraße 12 Gebietsnutzung: WA					
N	EG	55,0	27,8	-	Nein
	1.OG	55,0	30,6	-	Nein
	2.OG	55,0	33,3	-	Nein
IP 1391 - Schillerstraße 14 Gebietsnutzung: WA					
N	EG	55,0	23,9	-	Nein
	1.OG	55,0	31,1	-	Nein
IP 1392 - Schützenbornstraße 1 Gebietsnutzung: WA					
NW	EG	55,0	21,5	-	Nein
	1.OG	55,0	25,1	-	Nein
IP 1393 - Schützenbornstraße 3 Gebietsnutzung: WA					
NO	EG	55,0	29,5	-	Nein
	1.OG	55,0	32,9	-	Nein

Überprüfung auf Überschreitung der Auslösewerte
 Bauphase 3

Fass	Stockwerk	Auslösewert Tag dB(A)	Lr, Bauphase 3 Tag dB(A)	dLr Tag dB(A)	Überschreitung Auslösewert Tag ja / nein
IP 1394 - Schützenbornstraße 4 Gebietsnutzung: WA					
SW	EG	55,0	27,9	-	Nein
	1.OG	55,0	30,2	-	Nein
IP 1395 - Schützenbornstraße 5 Gebietsnutzung: WA					
NW	EG	55,0	23,8	-	Nein
	1.OG	55,0	28,1	-	Nein
IP 1396 - Schützenbornstraße 6 Gebietsnutzung: WA					
SW	EG	55,0	28,5	-	Nein
	1.OG	55,0	31,7	-	Nein
IP 1397 - Schützenbornstraße 8 Gebietsnutzung: WA					
NW	EG	55,0	28,5	-	Nein
IP 1398 - Schützenbornstraße 9 Gebietsnutzung: WA					
NO	EG	57,0	29,7	-	Nein
	1.OG	58,0	31,9	-	Nein
IP 1399 - Schützenbornstraße 10 Gebietsnutzung: WA					
NW	EG	58,0	30,6	-	Nein
	1.OG	60,0	32,9	-	Nein
IP 1400 - Schützenbornstraße 12 Gebietsnutzung: WA					
NO	EG	55,0	18,3	-	Nein
	1.OG	55,0	29,7	-	Nein
IP 1401 - Schützenbornstraße 13 Gebietsnutzung: WA					
NW	EG	55,0	31,9	-	Nein
	1.OG	55,0	32,7	-	Nein
IP 1402 - Schützenbornstraße 19 Gebietsnutzung: WA					
N	EG	65,0	32,6	-	Nein
	1.OG	55,0	34,2	-	Nein
IP 1403 - Schützenbornstraße 21 Gebietsnutzung: WA					
N	EG	65,0	33,1	-	Nein
IP 1404 - Schützenbornstraße 23 Gebietsnutzung: WA					
NW	EG	64,0	34,2	-	Nein
	1.OG	65,0	36,5	-	Nein
IP 1405 - Straße der Jugend 1 Gebietsnutzung: WA					
NW	EG	55,0	28,5	-	Nein
	1.OG	55,0	29,8	-	Nein
IP 1406 - Straße der Jugend 2 Gebietsnutzung: WA					
NW	EG	55,0	31,2	-	Nein
	1.OG	55,0	35,3	-	Nein
IP 1407 - Straße der Jugend 4 Gebietsnutzung: WA					
NW	EG	55,0	31,7	-	Nein
	1.OG	55,0	36,7	-	Nein
IP 1408 - Straße der Jugend 4a Gebietsnutzung: WA					
NW	EG	55,0	30,2	-	Nein
	1.OG	55,0	35,6	-	Nein
IP 1409 - Straße der Jugend 5 Gebietsnutzung: WA					
NO	EG	55,0	32,1	-	Nein

Überprüfung auf Überschreitung der Auslösewerte
 Bauphase 3

Fass	Stockwerk	Auslösewert Tag dB(A)	Lr, Bauphase 3 Tag dB(A)	dLr Tag dB(A)	Überschreitung Auslösewert Tag ja / nein
IP 1410 - Straße der Jugend 7		Gebietsnutzung: WA			
NW	EG	55,0	31,7	-	Nein
	1.OG	55,0	35,2	-	Nein
	2.OG	55,0	36,0	-	Nein
IP 1411 - Sudetenstraße 1		Gebietsnutzung: WA			
N	EG	55,0	47,2	-	Nein
	1.OG	55,0	47,9	-	Nein
IP 1412 - Sudetenstraße 2		Gebietsnutzung: WA			
N	EG	55,0	37,6	-	Nein
	1.OG	55,0	39,8	-	Nein
IP 1413 - Sudetenstraße 2a		Gebietsnutzung: WA			
N	EG	55,0	38,0	-	Nein
	1.OG	55,0	40,3	-	Nein
IP 1414 - Sudetenstraße 2b		Gebietsnutzung: WA			
N	EG	55,0	39,4	-	Nein
IP 1415 - Sudetenstraße 3		Gebietsnutzung: WA			
N	EG	55,0	43,7	-	Nein
	1.OG	55,0	45,0	-	Nein
IP 1416 - Sudetenstraße 4		Gebietsnutzung: WA			
N	EG	55,0	34,9	-	Nein
	1.OG	55,0	38,7	-	Nein
IP 1417 - Sudetenstraße 5a		Gebietsnutzung: WA			
N	EG	55,0	43,2	-	Nein
IP 1418 - Sudetenstraße 6		Gebietsnutzung: WA			
N	EG	55,0	34,2	-	Nein
	1.OG	55,0	36,4	-	Nein
IP 1419 - Sudetenstraße 7		Gebietsnutzung: WA			
N	EG	55,0	43,3	-	Nein
	1.OG	55,0	43,0	-	Nein
	2.OG	55,0	44,1	-	Nein
IP 1420 - Sudetenstraße 8		Gebietsnutzung: WA			
N	EG	55,0	34,5	-	Nein
	1.OG	55,0	36,2	-	Nein
IP 1421 - Sudetenstraße 9a		Gebietsnutzung: WA			
W	EG	55,0	32,0	-	Nein
	1.OG	55,0	36,9	-	Nein
IP 1422 - Sudetenstraße 10		Gebietsnutzung: WA			
N	EG	55,0	35,4	-	Nein
IP 1423 - Sudetenstraße 12		Gebietsnutzung: WA			
N	EG	55,0	31,6	-	Nein
	1.OG	55,0	34,2	-	Nein
IP 1424 - Sudetenstraße 13		Gebietsnutzung: WA			
N	EG	55,0	34,0	-	Nein
	1.OG	55,0	36,8	-	Nein
IP 1425 - Sudetenstraße 14		Gebietsnutzung: WA			
N	EG	55,0	32,1	-	Nein

Überprüfung auf Überschreitung der Auslösewerte
 Bauphase 3

Fass	Stockwerk	Auslösewert Tag dB(A)	Lr, Bauphase 3 Tag dB(A)	dLr Tag dB(A)	Überschreitung Auslösewert Tag ja / nein
IP 1426 - Sudetenstraße 14a Gebietsnutzung: WA					
N	EG	55,0	31,9	-	Nein
	1.OG	55,0	34,4	-	Nein
IP 1427 - Sudetenstraße 15 Gebietsnutzung: WA					
W	EG	55,0	34,2	-	Nein
	1.OG	55,0	37,0	-	Nein
IP 1428 - Sudetenstraße 17 Gebietsnutzung: WA					
N	EG	55,0	32,6	-	Nein
	1.OG	55,0	35,3	-	Nein
IP 1429 - Sudetenstraße 18 Gebietsnutzung: WA					
NW	EG	55,0	31,4	-	Nein
	1.OG	55,0	34,3	-	Nein
IP 1430 - Sudetenstraße 19 Gebietsnutzung: WA					
N	EG	55,0	34,0	-	Nein
	1.OG	55,0	37,2	-	Nein
	2.OG	55,0	38,2	-	Nein
IP 1431 - Sudetenstraße 20 Gebietsnutzung: WA					
NW	EG	55,0	30,2	-	Nein
	1.OG	55,0	32,7	-	Nein
IP 1432 - Sudetenstraße 21 Gebietsnutzung: WA					
N	EG	55,0	35,2	-	Nein
	1.OG	55,0	37,1	-	Nein
	2.OG	55,0	38,9	-	Nein
IP 1433 - Sudetenstraße 22 Gebietsnutzung: WA					
NW	EG	55,0	29,6	-	Nein
	1.OG	55,0	32,0	-	Nein
IP 1434 - Sudetenstraße 24 Gebietsnutzung: WA					
N	EG	55,0	30,8	-	Nein
	1.OG	55,0	34,8	-	Nein
IP 1435 - Sudetenstraße 26 Gebietsnutzung: WA					
N	EG	55,0	33,3	-	Nein
	1.OG	55,0	34,7	-	Nein
IP 1436 - Sudetenstraße 28 Gebietsnutzung: WA					
N	EG	55,0	33,1	-	Nein
	1.OG	55,0	34,8	-	Nein
IP 1437 - Sudetenstraße 30 Gebietsnutzung: WA					
N	EG	55,0	33,8	-	Nein
	1.OG	55,0	34,8	-	Nein
IP 1438 - Sudetenstraße 32 Gebietsnutzung: WA					
N	EG	55,0	27,4	-	Nein
	1.OG	55,0	31,3	-	Nein
IP 1439 - Sudetenstraße 34 Gebietsnutzung: WA					
N	EG	55,0	31,0	-	Nein
	1.OG	55,0	34,7	-	Nein
IP 1440 - Sudetenstraße 36 Gebietsnutzung: WA					
NO	EG	55,0	27,5	-	Nein
	1.OG	55,0	30,4	-	Nein

Überprüfung auf Überschreitung der Auslösewerte
 Bauphase 3

Fass	Stockwerk	Auslösewert Taq dB(A)	Lr, Bauphase 3 Taq dB(A)	dLr Taq dB(A)	Überschreitung Auslösewert Taq ja / nein
IP 1441 - Sudetenstraße 38 Gebietsnutzung: WA					
NO	EG	55,0	25,2	-	Nein
	1.OG	55,0	28,8	-	Nein
IP 1442 - Sudetenstraße 40 Gebietsnutzung: WA					
NW	EG	55,0	31,9	-	Nein
	1.OG	55,0	34,1	-	Nein
IP 1443 - Sudetenstraße 42 Gebietsnutzung: WA					
NO	EG	55,0	23,6	-	Nein
	1.OG	55,0	26,8	-	Nein
IP 1444 - Sudetenstraße 44 Gebietsnutzung: WA					
NW	EG	55,0	28,3	-	Nein
	1.OG	55,0	32,5	-	Nein
IP 1445 - Sudetenstraße 46 Gebietsnutzung: WA					
NO	EG	55,0	23,5	-	Nein
	1.OG	55,0	26,6	-	Nein
IP 1446 - Sudetenstraße 48 Gebietsnutzung: WA					
NO	EG	55,0	22,2	-	Nein
	1.OG	55,0	24,9	-	Nein
IP 1447 - Sudetenstraße 50 Gebietsnutzung: WA					
NO	EG	55,0	22,3	-	Nein
	1.OG	55,0	24,6	-	Nein
IP 1448 - Sudetenstraße 52 Gebietsnutzung: WA					
NO	EG	55,0	30,3	-	Nein
	1.OG	55,0	33,2	-	Nein
IP 1449 - Sudetenstraße 54 Gebietsnutzung: WA					
NO	EG	55,0	27,7	-	Nein
	1.OG	55,0	31,3	-	Nein
IP 1450 - Sudetenstraße 58 Gebietsnutzung: WA					
NW	EG	55,0	29,6	-	Nein
	1.OG	55,0	32,1	-	Nein
IP 1451 - Sudetenstraße 62 Gebietsnutzung: WA					
NW	EG	55,0	31,9	-	Nein
	1.OG	55,0	34,0	-	Nein
IP 1452 - Sudetenstraße 64 Gebietsnutzung: WA					
NW	EG	55,0	32,4	-	Nein
	1.OG	55,0	34,5	-	Nein
IP 1453 - Tempelstraße 1 Gebietsnutzung: WA					
N	EG	55,0	40,4	-	Nein
	1.OG	55,0	40,6	-	Nein
IP 1454 - Tempelstraße 1a Gebietsnutzung: WA					
NW	EG	55,0	26,0	-	Nein
	1.OG	55,0	33,2	-	Nein
IP 1455 - Tempelstraße 1b Gebietsnutzung: WA					
NO	EG	55,0	35,4	-	Nein
IP 1456 - Tempelstraße 1c Gebietsnutzung: WA					
NW	EG	55,0	30,4	-	Nein

Überprüfung auf Überschreitung der Auslösewerte
 Bauphase 3

Fass	Stockwerk	Auslösewert Taq dB(A)	Lr, Bauphase 3 Taq dB(A)	dLr Taq dB(A)	Überschreitung Auslösewert Taq ja / nein
IP 1457 - Tempelstraße 2 Gebietsnutzung: WA					
N	EG	55,0	39,1	-	Nein
	1.OG	55,0	39,4	-	Nein
IP 1458 - Tempelstraße 3 Gebietsnutzung: WA					
N	EG	55,0	29,2	-	Nein
	1.OG	55,0	34,4	-	Nein
IP 1459 - Tempelstraße 5 Gebietsnutzung: WA					
N	EG	55,0	28,8	-	Nein
	1.OG	55,0	33,4	-	Nein
IP 1460 - Tempelstraße 7 Gebietsnutzung: MI					
N	EG	60,0	29,7	-	Nein
	1.OG	60,0	34,7	-	Nein
IP 1461 - Tempelstraße 8a Gebietsnutzung: WA					
N	EG	55,0	38,2	-	Nein
IP 1462 - Tempelstraße 8c Gebietsnutzung: WA					
N	EG	55,0	33,5	-	Nein
	1.OG	55,0	37,9	-	Nein
IP 1463 - Tempelstraße 9 Gebietsnutzung: MI					
N	EG	60,0	31,6	-	Nein
	1.OG	60,0	35,1	-	Nein
	2.OG	60,0	37,1	-	Nein
	3.OG	60,0	37,6	-	Nein
IP 1464 - Tempelstraße 10 Gebietsnutzung: WA					
N	EG	55,0	34,1	-	Nein
	1.OG	55,0	38,3	-	Nein
	2.OG	55,0	38,5	-	Nein
IP 1465 - Tempelstraße 14 Gebietsnutzung: WA					
N	EG	55,0	37,3	-	Nein
	1.OG	55,0	37,8	-	Nein
IP 1466 - Tempelstraße 16 Gebietsnutzung: WA					
O	EG	55,0	33,1	-	Nein
IP 1467 - Tempelstraße 18 Gebietsnutzung: WA					
N	EG	55,0	33,2	-	Nein
	1.OG	55,0	37,2	-	Nein
IP 1468 - Tempelstraße 22 Gebietsnutzung: WA					
N	EG	55,0	35,2	-	Nein
	1.OG	55,0	37,6	-	Nein
IP 1489 - Waldstraße 2 Gebietsnutzung: WA					
NW	EG	55,0	35,6	-	Nein
	1.OG	55,0	35,9	-	Nein
IP 1490 - Waldstraße 3 Gebietsnutzung: WA					
NW	EG	55,0	34,7	-	Nein
	1.OG	55,0	35,1	-	Nein
	2.OG	55,0	35,2	-	Nein
IP 1491 - Waldstraße 4 Gebietsnutzung: WA					
NW	EG	55,0	38,1	-	Nein
	1.OG	55,0	38,4	-	Nein
	2.OG	55,0	36,0	-	Nein

Überprüfung auf Überschreitung der Auslösewerte
 Bauphase 3

Fass	Stockwerk	Auslösewert Tag dB(A)	Lr, Bauphase 3 Tag dB(A)	dLr Tag dB(A)	Überschreitung Auslösewert Tag ja / nein
IP 1492 - Waldstraße 5 Gebietsnutzung: WA					
NW	EG	55,0	33,3	-	Nein
	1.OG	55,0	34,8	-	Nein
IP 1493 - Waldstraße 6 Gebietsnutzung: WA					
NW	EG	55,0	33,8	-	Nein
	1.OG	55,0	35,2	-	Nein
IP 1494 - Waldstraße 7 Gebietsnutzung: WA					
NW	EG	55,0	33,9	-	Nein
	1.OG	55,0	34,3	-	Nein
	2.OG	55,0	34,5	-	Nein
IP 1495 - Waldstraße 8 Gebietsnutzung: WA					
NO	EG	55,0	29,2	-	Nein
	1.OG	55,0	32,6	-	Nein
	2.OG	55,0	34,8	-	Nein
IP 1496 - Waldstraße 9 Gebietsnutzung: WA					
NW	EG	55,0	36,3	-	Nein
	1.OG	55,0	36,5	-	Nein
IP 1497 - Waldstraße 11 Gebietsnutzung: WA					
N	EG	55,0	22,1	-	Nein
	1.OG	55,0	28,9	-	Nein
IP 1498 - Waldstraße 11a Gebietsnutzung: WA					
NO	EG	55,0	19,7	-	Nein
	1.OG	55,0	29,3	-	Nein
	2.OG	55,0	33,6	-	Nein
IP 1499 - Waldstraße 13 Gebietsnutzung: WA					
W	EG	55,0	25,4	-	Nein
	1.OG	55,0	31,9	-	Nein
IP 1500 - Waldstraße 13a Gebietsnutzung: WA					
N	EG	55,0	33,3	-	Nein
	1.OG	55,0	33,5	-	Nein
IP 1501 - Waldstraße 14 Gebietsnutzung: WA					
N	EG	55,0	31,7	-	Nein
	1.OG	55,0	33,5	-	Nein
IP 1503 - Waldstraße 16 Gebietsnutzung: WA					
N	EG	55,0	32,0	-	Nein
	1.OG	55,0	32,6	-	Nein
	2.OG	55,0	33,5	-	Nein
IP 1506 - Waldstraße 18 Gebietsnutzung: WA					
N	EG	55,0	25,2	-	Nein
	1.OG	55,0	30,2	-	Nein
IP 1514 - Wiesenbornstraße 1 Gebietsnutzung: WA					
N	EG	55,0	41,0	-	Nein
	1.OG	55,0	41,4	-	Nein
IP 1515 - Wiesenbornstraße 2 Gebietsnutzung: WA					
O	EG	55,0	40,4	-	Nein
IP 1516 - Wiesenbornstraße 3 Gebietsnutzung: WA					
N	EG	55,0	39,8	-	Nein
	1.OG	55,0	40,0	-	Nein

Überprüfung auf Überschreitung der Auslösewerte
 Bauphase 3

Fass	Stockwerk	Auslösewert Taq dB(A)	Lr, Bauphase 3 Taq dB(A)	dLr Taq dB(A)	Überschreitung Auslösewert Taq ja / nein
IP 1517 - Wiesenbornstraße 5 Gebietsnutzung: WA					
N	EG	55,0	39,7	-	Nein
	1.OG	55,0	40,0	-	Nein
IP 1518 - Wiesenbornstraße 7 Gebietsnutzung: WA					
N	EG	55,0	39,6	-	Nein
	1.OG	55,0	39,9	-	Nein
IP 1519 - Wiesenbornstraße 8 Gebietsnutzung: WA					
N	EG	55,0	38,7	-	Nein
	1.OG	55,0	40,0	-	Nein
IP 1520 - Wiesenbornstraße 9 Gebietsnutzung: WA					
N	EG	55,0	39,5	-	Nein
	1.OG	55,0	39,8	-	Nein
IP 1521 - Wiesenbornstraße 11 Gebietsnutzung: WA					
N	EG	55,0	39,4	-	Nein
	1.OG	55,0	39,7	-	Nein
IP 1522 - Wiesenbornstraße 12 Gebietsnutzung: WA					
N	EG	55,0	39,4	-	Nein
	1.OG	55,0	40,9	-	Nein
IP 1523 - Willi-Jamann-Straße 2 Gebietsnutzung: WA					
N	1.OG	55,0	26,5	-	Nein
IP 1524 - Willi-Jamann-Straße 4 Gebietsnutzung: WA					
N	EG	55,0	24,8	-	Nein
	1.OG	55,0	26,5	-	Nein
IP 1525 - Willi-Jamann-Straße 6 Gebietsnutzung: WA					
N	EG	55,0	23,8	-	Nein
	1.OG	55,0	25,7	-	Nein
IP 1526 - Willi-Jamann-Straße 8 Gebietsnutzung: WA					
N	EG	55,0	24,1	-	Nein
	1.OG	55,0	26,3	-	Nein
IP 1532 - Ysenburger Straße 2 Gebietsnutzung: WA					
N	EG	65,0	32,3	-	Nein
	1.OG	65,0	33,5	-	Nein
IP 1533 - Ysenburger Straße 5 Gebietsnutzung: WA					
N	EG	55,0	23,9	-	Nein
	1.OG	55,0	27,8	-	Nein
IP 1534 - Ysenburger Straße 6a Gebietsnutzung: WA					
N	EG	55,0	23,2	-	Nein
	1.OG	55,0	26,1	-	Nein
IP 1535 - Ysenburger Straße 7 Gebietsnutzung: WA					
N	EG	55,0	27,6	-	Nein
	1.OG	55,0	30,2	-	Nein
IP 1536 - Ysenburger Straße 10 Gebietsnutzung: WA					
N	EG	55,0	25,1	-	Nein
	1.OG	55,0	28,9	-	Nein
IP 1537 - Ysenburger Straße 11 Gebietsnutzung: WA					
N	EG	55,0	28,6	-	Nein
	1.OG	55,0	28,3	-	Nein

Überprüfung auf Überschreitung der Auslösewerte
 Bauphase 3

Fass	Stockwerk	Auslösewert Tag dB(A)	Lr, Bauphase 3 Tag dB(A)	dLr Tag dB(A)	Überschreitung Auslösewert Tag ja / nein
IP 1538 - Ysenburger Straße 13 Gebietsnutzung: WA					
N	EG	55,0	26,2	-	Nein
	1.OG	55,0	27,8	-	Nein
IP 1539 - Ysenburger Straße 15 Gebietsnutzung: WA					
N	EG	55,0	27,0	-	Nein
IP 1540 - Ysenburger Straße 17 Gebietsnutzung: WA					
W	EG	55,0	27,6	-	Nein
IP 1541 - Ysenburger Straße 18 Gebietsnutzung: WA					
N	EG	55,0	30,1	-	Nein
	1.OG	55,0	31,5	-	Nein
IP 1542 - Ysenburger Straße 20 Gebietsnutzung: WA					
N	EG	55,0	29,8	-	Nein
	1.OG	55,0	30,4	-	Nein
IP 1543 - Ysenburger Straße 23 Gebietsnutzung: WA					
N	EG	55,0	24,9	-	Nein
	1.OG	55,0	29,8	-	Nein
IP 1544 - Ysenburger Straße 24 Gebietsnutzung: WA					
N	EG	55,0	30,3	-	Nein
	1.OG	55,0	30,9	-	Nein
IP 1546 - Ysenburger Straße 26 Gebietsnutzung: WA					
N	EG	55,0	26,8	-	Nein
	1.OG	55,0	29,2	-	Nein
IP 1547 - Zeisigweg 2 Gebietsnutzung: WA					
NW	EG	55,0	22,7	-	Nein
	1.OG	55,0	26,7	-	Nein
IP 1548 - Zeisigweg 4 Gebietsnutzung: WA					
NW	EG	55,0	24,1	-	Nein
	1.OG	55,0	27,3	-	Nein
IP 1549 - Zeisigweg 6 Gebietsnutzung: WA					
NW	EG	55,0	24,6	-	Nein
IP 1550 - Zeisigweg 8 Gebietsnutzung: WA					
NO	EG	55,0	28,3	-	Nein
	1.OG	55,0	28,7	-	Nein
IP 1551 - Ziegelei 7 Gebietsnutzung: WA					
NW	EG	55,0	28,1	-	Nein
	1.OG	55,0	31,4	-	Nein
IP 1552 - Ziegelei 13 Gebietsnutzung: WA					
NW	EG	55,0	24,9	-	Nein
IP 1553 - Ziegelei 19 Gebietsnutzung: WA					
NW	EG	55,0	27,3	-	Nein
	1.OG	55,0	28,7	-	Nein
IP 1554 - Ziegelei 21 Gebietsnutzung: WA					
NW	EG	55,0	29,3	-	Nein
	1.OG	55,0	32,0	-	Nein

Überprüfung auf Überschreitung der Auslösewerte
 Bauphase 3

Fass	Stockwerk	Auslösewert Taq dB(A)	Lr, Bauphase 3 Taq dB(A)	dLr Taq dB(A)	Überschreitung Auslösewert Taq ja / nein
IP 1555 - Ziegelei 23 Gebietsnutzung: WA					
NO	EG	55,0	28,2	-	Nein
	1.OG	55,0	31,5	-	Nein
IP 1556 - Ziegelei 11 Gebietsnutzung: WA					
NW	EG	55,0	25,9	-	Nein
IP 1557 - Ziegelei 9 Gebietsnutzung: WA					
NW	EG	55,0	30,4	-	Nein
IP 1559 - Ziegelei 10 Gebietsnutzung: WA					
NW	EG	55,0	27,1	-	Nein
IP 1560 - Ziegelei 14 Gebietsnutzung: WA					
NW	EG	55,0	27,5	-	Nein
IP 1561 - Ziegelei 18 Gebietsnutzung: WA					
NW	EG	55,0	26,4	-	Nein
IP 1562 - Ziegelei 20 Gebietsnutzung: WA					
NW	EG	55,0	27,7	-	Nein
IP 1563 - Ziegelei 22 Gebietsnutzung: WA					
NW	EG	55,0	29,4	-	Nein
IP 1564 - Ziegelei 26 Gebietsnutzung: WA					
NW	EG	55,0	27,4	-	Nein
IP 1565 - Ziegelei 28 Gebietsnutzung: WA					
NW	EG	55,0	25,5	-	Nein
IP 1567 - Siedlung 2 Gebietsnutzung: WA					
NO	EG	55,0	29,4	-	Nein
IP 1573 - Am Hang 2a Gebietsnutzung: WA					
N	EG	55,0	18,0	-	Nein
	1.OG	55,0	19,7	-	Nein
IP 1574 - Grüner Weg 14 Gebietsnutzung: WA					
N	EG	55,0	17,8	-	Nein
	1.OG	55,0	20,0	-	Nein
IP 1575 - Grüner Weg 16 Gebietsnutzung: WA					
N	EG	55,0	17,1	-	Nein
	1.OG	55,0	19,3	-	Nein
IP 1576 - Grüner Weg 17 Gebietsnutzung: WA					
N	1.OG	55,0	18,5	-	Nein
IP 1579 - Grüner Weg 10 Gebietsnutzung: WA					
N	EG	55,0	18,3	-	Nein
	1.OG	55,0	20,2	-	Nein
IP 1580 - Grüner Weg 9-11 Gebietsnutzung: WA					
N	EG	55,0	22,5	-	Nein
	1.OG	55,0	24,8	-	Nein
	2.OG	55,0	26,0	-	Nein
IP 1581 - Grüner Weg 13a Gebietsnutzung: WA					
N	EG	55,0	19,4	-	Nein

Überprüfung auf Überschreitung der Auslösewerte
 Bauphase 3

Fass	Stockwerk	Auslösewert Tag dB(A)	Lr, Bauphase 3 Tag dB(A)	dLr Tag dB(A)	Überschreitung Auslösewert Tag ja / nein
IP 1582 - Grüner Weg 7 Gebietsnutzung: WA					
N	EG	55,0	21,4	-	Nein
	1.OG	55,0	23,4	-	Nein
IP 1583 - Grüner Weg 5 Gebietsnutzung: WA					
N	EG	55,0	23,1	-	Nein
	1.OG	55,0	21,9	-	Nein
IP 1584 - Jahnstraße 13 Gebietsnutzung: WA					
N	EG	55,0	23,2	-	Nein
IP 1585 - Kleinbahnstraße 4 Gebietsnutzung: WA					
N	EG	55,0	0,0	-	Nein
	1.OG	55,0	0,0	-	Nein
IP 1586 - Kleinbahnstraße 10 Gebietsnutzung: MI					
N	EG	60,0	25,9	-	Nein
	1.OG	60,0	27,7	-	Nein
IP 1587 - Willi-Jamann-Straße 10 Gebietsnutzung: WA					
N	EG	55,0	25,2	-	Nein
IP 1588 - Gelnhäuser Straße 21 Gebietsnutzung: MI					
N	EG	60,0	24,2	-	Nein
IP 1589 - Wingertstraße 3 Gebietsnutzung: WA					
NW	EG	55,0	0,0	-	Nein
	1.OG	55,0	27,5	-	Nein
IP 1590 - Wingertstraße 1 Gebietsnutzung: WA					
NW	EG	55,0	29,6	-	Nein
	1.OG	55,0	30,6	-	Nein
IP 1591 - 71 Gebietsnutzung: WA					
NW	EG	55,0	28,7	-	Nein
	1.OG	55,0	30,0	-	Nein
IP 1592 - Hanauer Landstraße 69 Gebietsnutzung: WA					
NW	EG	55,0	28,6	-	Nein
	1.OG	55,0	30,0	-	Nein
IP 1593 - Hanauer Landstraße 65 Gebietsnutzung: WA					
NO	EG	55,0	28,7	-	Nein
IP 1594 - Hanauer Landstraße 63 Gebietsnutzung: WA					
NW	EG	55,0	30,0	-	Nein
	1.OG	55,0	31,2	-	Nein
IP 1595 - Hanauer Landstraße 59 Gebietsnutzung: WA					
NW	EG	56,0	30,2	-	Nein
	1.OG	57,0	31,6	-	Nein
IP 1596 - Hanauer Landstraße 57 Gebietsnutzung: WA					
NW	EG	60,0	30,6	-	Nein
	1.OG	61,0	31,9	-	Nein
IP 1597 - Hanauer Landstraße 56 Gebietsnutzung: MI					
NW	EG	60,0	27,5	-	Nein
	1.OG	60,0	31,0	-	Nein
IP 1598 - Hanauer Landstraße 71 Gebietsnutzung: WA					
NO	EG	55,0	19,3	-	Nein

Überprüfung auf Überschreitung der Auslösewerte
 Bauphase 3

Fass	Stockwerk	Auslösewert Taq dB(A)	Lr, Bauphase 3 Taq dB(A)	dLr Taq dB(A)	Überschreitung Auslösewert Taq ja / nein
IP 1599 - DEHE05970000HzZc Gebietsnutzung: MI					
O	EG	60,0	28,8	-	Nein
IP 1600 - Hintergasse 9 Gebietsnutzung: MI					
O	EG	60,0	25,5	-	Nein
	1.OG	60,0	31,4	-	Nein
IP 1601 - Hintergasse 5 Gebietsnutzung: MI					
O	EG	60,0	26,6	-	Nein
	1.OG	60,0	31,2	-	Nein
IP 1602 - Hintergasse 7 Gebietsnutzung: MI					
N	EG	60,0	29,3	-	Nein
	1.OG	60,0	31,0	-	Nein
IP 1603 - Hintergasse 1 Gebietsnutzung: MI					
O	EG	60,0	24,8	-	Nein
	1.OG	60,0	30,4	-	Nein
IP 1605 - DEHE05970000HzXd Gebietsnutzung: WA					
O	EG	55,0	24,2	-	Nein
IP 1606 - Am Lindenbrunnen 27 Gebietsnutzung: WA					
O	EG	55,0	22,0	-	Nein
	1.OG	55,0	29,6	-	Nein
IP 1607 - Am Lindenbrunnen 17 Gebietsnutzung: MI					
N	EG	60,0	26,7	-	Nein
	1.OG	60,0	31,7	-	Nein
IP 1608 - 13 Gebietsnutzung: MI					
O	EG	60,0	26,4	-	Nein
	1.OG	60,0	31,5	-	Nein
IP 1609 - Am Lindenbrunnen 9 Gebietsnutzung: MI					
O	EG	60,0	25,8	-	Nein
IP 1610 - Erbsegasse 15 Gebietsnutzung: MI					
W	EG	60,0	23,1	-	Nein
IP 1611 - Am Lindenbrunnen 8 Gebietsnutzung: WA					
W	EG	55,0	27,2	-	Nein
	1.OG	55,0	29,9	-	Nein
IP 1612 - DEHE05970000HAfq Gebietsnutzung: WA					
N	EG	55,0	28,6	-	Nein
	1.OG	55,0	33,5	-	Nein
IP 1613 - DEHE05970000HAfp Gebietsnutzung: WA					
NO	EG	55,0	31,2	-	Nein
	1.OG	55,0	32,7	-	Nein
IP 1614 - Am Lindenbrunnen 10 Gebietsnutzung: WA					
N	EG	55,0	30,8	-	Nein
	1.OG	55,0	33,1	-	Nein
IP 1615 - Erbsegasse 20 Gebietsnutzung: WA					
S	EG	55,0	29,1	-	Nein
IP 1616 - DEHE05970000HAsR Gebietsnutzung: MI					
N	EG	60,0	29,7	-	Nein
	1.OG	60,0	31,7	-	Nein

Überprüfung auf Überschreitung der Auslösewerte
 Bauphase 3

Fass	Stockwerk	Auslösewert Taq dB(A)	Lr, Bauphase 3 Taq dB(A)	dLr Taq dB(A)	Überschreitung Auslösewert Taq ja / nein
IP 1617 - Am Lindenbrunnen 12 Gebietsnutzung: WA					
N	EG	55,0	29,8	-	Nein
	1.OG	55,0	33,4	-	Nein
IP 1619 - 29 Gebietsnutzung: WA					
N	EG	55,0	23,8	-	Nein
	1.OG	55,0	28,9	-	Nein
IP 1620 - Am Lindenbrunnen 14 Gebietsnutzung: WA					
N	EG	55,0	30,2	-	Nein
IP 1621 - Rhönstraße 5 Gebietsnutzung: WA					
O	EG	55,0	25,9	-	Nein
IP 1622 - DEHE059700013Y3o Gebietsnutzung: MI					
NW	1.OG	60,0	33,5	-	Nein
IP 1626 - Hanauer Landstraße 3 Gebietsnutzung: MI					
N	EG	63,0	36,4	-	Nein
	1.OG	63,0	37,1	-	Nein
IP 1627 - 13a Gebietsnutzung: WA					
N	EG	55,0	26,5	-	Nein
IP 1628 - Am Wolfsrain 8 Gebietsnutzung: WA					
N	EG	55,0	27,9	-	Nein
IP 1629 - Am Wolfsrain 10 Gebietsnutzung: WA					
N	EG	55,0	27,8	-	Nein
IP 1630 - Am Wolfsrain 18 Gebietsnutzung: WA					
N	EG	55,0	23,7	-	Nein
IP 1631 - Am Wolfsrain 11 Gebietsnutzung: WA					
N	EG	55,0	26,8	-	Nein
IP 1632 - Grüner Weg 6 Gebietsnutzung: WA					
N	EG	55,0	19,8	-	Nein
	1.OG	55,0	21,4	-	Nein
IP 1633 - Grüner Weg 10a Gebietsnutzung: WA					
N	EG	55,0	22,3	-	Nein
	1.OG	55,0	23,2	-	Nein
IP 1634 - Am Hang 5 Gebietsnutzung: WA					
O	EG	55,0	15,6	-	Nein
IP 1635 - Im Nassen Stück 2 Gebietsnutzung: WA					
N	EG	55,0	17,1	-	Nein
IP 1643 - Gelnhäuser Straße 15, A Gebietsnutzung: WA					
N	EG	55,0	16,3	-	Nein
IP 1644 - Gelnhäuser Straße 24 Gebietsnutzung: MI					
SW	EG	60,0	28,3	-	Nein
	1.OG	60,0	31,8	-	Nein
IP 1645 - Gelnhäuser Straße 20 Gebietsnutzung: MI					
SW	EG	60,0	26,2	-	Nein
	1.OG	60,0	28,2	-	Nein
	2.OG	60,0	29,6	-	Nein
	3.OG	60,0	30,4	-	Nein

Überprüfung auf Überschreitung der Auslösewerte
 Bauphase 3

Fass	Stockwerk	Auslösewert Tag dB(A)	Lr, Bauphase 3 Tag dB(A)	dLr Tag dB(A)	Überschreitung Auslösewert Tag ja / nein
IP 1646 - Gelnhäuser Straße 33 Gebietsnutzung: MI					
N	EG	65,0	29,7	-	Nein
	1.OG	65,0	31,5	-	Nein
IP 1647 - Gelnhäuser Straße 31 Gebietsnutzung: MI					
N	EG	65,0	23,7	-	Nein
	1.OG	65,0	26,4	-	Nein
IP 1648 - Gelnhäuser Straße 27 Gebietsnutzung: MI					
N	EG	63,0	24,5	-	Nein
	1.OG	63,0	27,8	-	Nein
	2.OG	63,0	31,2	-	Nein
IP 1649 - 25 Gebietsnutzung: MI					
N	EG	60,0	23,2	-	Nein
	1.OG	60,0	26,0	-	Nein
IP 1651 - DEHE05970000HbK1 Gebietsnutzung: MI					
N	1.OG	60,0	28,6	-	Nein
IP 1654 - Sandweg 12 Gebietsnutzung: WA					
W	EG	55,0	23,7	-	Nein
	1.OG	55,0	26,2	-	Nein
IP 1655 - Sandweg 24 Gebietsnutzung: WA					
W	EG	55,0	0,0	-	Nein
IP 1656 - Hanauer Landstraße 18a Gebietsnutzung: MI					
SO	EG	62,0	26,4	-	Nein
IP 1657 - DEHE05970000PaDB Gebietsnutzung: WA					
O	EG	55,0	35,8	-	Nein
IP 1658 - Hanauer Landstraße 35 Gebietsnutzung: MI					
N	EG	60,0	33,4	-	Nein
	1.OG	65,0	35,3	-	Nein
IP 1659 - Heegstraße 18 Gebietsnutzung: MI					
NW	EG	60,0	31,3	-	Nein
	1.OG	60,0	32,5	-	Nein
IP 1660 - Ringstraße 11 Gebietsnutzung: WA					
NW	EG	55,0	24,6	-	Nein
IP 1661 - Ringstraße 9 Gebietsnutzung: WA					
NW	EG	55,0	24,3	-	Nein
IP 1662 - Wingertstraße 17 Gebietsnutzung: WA					
NO	EG	55,0	22,4	-	Nein
IP 1663 - DEHE05970000HABw Gebietsnutzung: WA					
NO	EG	55,0	21,7	-	Nein
IP 1664 - DEHE05970000HB7K Gebietsnutzung: WA					
NO	EG	55,0	25,7	-	Nein
IP 1665 - Ziegelei 17 Gebietsnutzung: WA					
NW	EG	55,0	25,0	-	Nein
IP 1667 - Rhönstraße 13 Gebietsnutzung: WA					
NO	EG	55,0	26,4	-	Nein

Überprüfung auf Überschreitung der Auslösewerte
 Bauphase 3

Fass	Stockwerk	Auslösewert Tag dB(A)	Lr, Bauphase 3 Tag dB(A)	dLr Tag dB(A)	Überschreitung Auslösewert Tag ja / nein
IP 1668 - Rhönstraße 15 Gebietsnutzung: WA					
NW	EG	55,0	30,5	-	Nein
IP 1669 - DEHE05970000HAqI Gebietsnutzung: WA					
NO	EG	55,0	29,2	-	Nein
IP 1671 - Klosterstraße 15 Gebietsnutzung: WA					
N	EG	55,0	19,5	-	Nein
	1.OG	55,0	22,6	-	Nein
IP 1672 - Klosterstraße 4 Gebietsnutzung: WA					
O	EG	55,0	15,9	-	Nein
	1.OG	55,0	18,7	-	Nein
IP 1673 - Klosterstraße 4a Gebietsnutzung: WA					
N	EG	55,0	26,8	-	Nein
IP 1675 - Am Lindenbrunnen 5 Gebietsnutzung: WA					
N	EG	55,0	23,6	-	Nein
IP 1676 - Am Lindenbrunnen 7 Gebietsnutzung: MI					
N	EG	60,0	21,8	-	Nein
	1.OG	60,0	27,4	-	Nein
IP 1677 - 13a Gebietsnutzung: MI					
N	EG	60,0	27,1	-	Nein
	1.OG	60,0	27,5	-	Nein
IP 1678 - Oberdorfstraße 11 Gebietsnutzung: WA					
O	EG	55,0	31,0	-	Nein
	1.OG	55,0	34,3	-	Nein
IP 1679 - Hanauer Landstraße 48 Gebietsnutzung: MI					
NW	EG	60,0	30,1	-	Nein
	1.OG	60,0	34,5	-	Nein
IP 1680 - Erbsegasse 4 Gebietsnutzung: WA					
N	EG	55,0	28,0	-	Nein
	1.OG	55,0	35,5	-	Nein
IP 1681 - Erbsegasse 3 Gebietsnutzung: MI					
N	EG	60,0	30,6	-	Nein
	1.OG	60,0	35,1	-	Nein
IP 1682 - 1 Gebietsnutzung: MI					
NO	EG	62,0	28,6	-	Nein
	1.OG	63,0	29,4	-	Nein
IP 1683 - Erbsegasse 7 Gebietsnutzung: MI					
N	EG	60,0	23,1	-	Nein
	1.OG	60,0	29,3	-	Nein
IP 1684 - Erbsegasse 9 Gebietsnutzung: MI					
N	EG	60,0	26,7	-	Nein
	1.OG	60,0	31,2	-	Nein
IP 1686 - Erbsegasse 16 Gebietsnutzung: WA					
N	EG	55,0	25,0	-	Nein
	1.OG	55,0	31,8	-	Nein
IP 1687 - DEHE05970000HAfd Gebietsnutzung: MI					
O	EG	60,0	25,6	-	Nein

Überprüfung auf Überschreitung der Auslösewerte
 Bauphase 3

Fass	Stockwerk	Auslösewert Taq dB(A)	Lr, Bauphase 3 Taq dB(A)	dLr Taq dB(A)	Überschreitung Auslösewert Taq ja / nein
IP 1688 - Erbsegasse 9a Gebietsnutzung: MI					
N	EG	60,0	26,3	-	Nein
	1.OG	60,0	30,4	-	Nein
IP 1689 - Erbsegasse 11a Gebietsnutzung: MI					
N	EG	60,0	26,6	-	Nein
IP 1690 - Erbsegasse 13 Gebietsnutzung: MI					
N	EG	60,0	30,8	-	Nein
	1.OG	60,0	31,9	-	Nein
IP 1691 - Erbsegasse 18a Gebietsnutzung: WA					
N	EG	55,0	26,8	-	Nein

Überprüfung auf Überschreitung der Auslösewerte
 Bauphase 4

Fass	Stockwerk	Auslösewert Tag dB(A)	Lr, Bauphase 4 Tag dB(A)	dLr Tag dB(A)	Überschreitung Auslösewert Tag ja / nein
IP 12 - Karlstraße 2 Gebietsnutzung: WA					
NW	EG	55,0	31,3	-	Nein
	1.OG	55,0	33,5	-	Nein
	2.OG	56,0	36,8	-	Nein
IP 13 - Hintergasse 2 Gebietsnutzung: WA					
O	EG	55,0	32,7	-	Nein
	1.OG	55,0	37,2	-	Nein
IP 14 - Graf-Gustav-Weg 2 Gebietsnutzung: WA					
N	EG	55,0	31,6	-	Nein
	1.OG	55,0	35,7	-	Nein
IP 15 - Mühlrainstraße 2 Gebietsnutzung: WA					
W	EG	55,0	35,4	-	Nein
	1.OG	55,0	28,0	-	Nein
IP 16 - Unterdorfstraße 2 Gebietsnutzung: WA					
W	EG	55,0	21,8	-	Nein
	1.OG	55,0	23,9	-	Nein
IP 20 - Siedlung 3 Gebietsnutzung: WA					
NW	EG	55,0	29,1	-	Nein
	1.OG	55,0	30,5	-	Nein
IP 24 - Graf-Gustav-Weg 3 Gebietsnutzung: WA					
W	EG	55,0	35,5	-	Nein
	1.OG	55,0	32,8	-	Nein
IP 25 - Am Lindenbrunnen 4 Gebietsnutzung: MI					
N	EG	60,0	25,9	-	Nein
	1.OG	60,0	31,5	-	Nein
	2.OG	60,0	36,5	-	Nein
IP 43 - Paulstraße 7 Gebietsnutzung: WA					
NW	EG	55,0	33,4	-	Nein
	1.OG	55,0	36,8	-	Nein
IP 45 - Siedlung 7 Gebietsnutzung: WA					
NW	EG	55,0	26,3	-	Nein
	1.OG	55,0	28,9	-	Nein
IP 58 - Graf-Gustav-Weg 10 Gebietsnutzung: WA					
N	EG	55,0	32,2	-	Nein
	1.OG	56,0	35,2	-	Nein
	2.OG	59,0	37,2	-	Nein
IP 69 - Gräfin-Thekla-Weg 12 Gebietsnutzung: WA					
N	EG	55,0	29,7	-	Nein
	1.OG	57,0	31,4	-	Nein
IP 72 - Gräfin-Thekla-Weg 13 Gebietsnutzung: WA					
N	EG	55,0	32,8	-	Nein
	1.OG	56,0	37,1	-	Nein
IP 74 - Gräfin-Thekla-Weg 13a Gebietsnutzung: WA					
N	EG	55,0	28,5	-	Nein
	1.OG	55,0	31,8	-	Nein
	2.OG	58,0	39,7	-	Nein

Überprüfung auf Überschreitung der Auslösewerte
 Bauphase 4

Fass	Stockwerk	Auslösewert Tag dB(A)	Lr, Bauphase 4 Tag dB(A)	dLr Tag dB(A)	Überschreitung Auslösewert Tag ja / nein
IP 75 - Gräfin-Thekla-Weg 13b Gebietsnutzung: WA					
N	EG	55,0	30,0	-	Nein
	1.OG	57,0	33,7	-	Nein
	2.OG	59,0	36,8	-	Nein
IP 78 - Am Lindenbrunnen 14 Gebietsnutzung: WA					
N	EG	55,0	32,9	-	Nein
	1.OG	55,0	36,6	-	Nein
IP 82 - Am Lindenbrunnen 16 Gebietsnutzung: WA					
N	EG	55,0	34,5	-	Nein
	1.OG	55,0	38,1	-	Nein
	2.OG	55,0	37,7	-	Nein
	3.OG	55,0	37,9	-	Nein
IP 83 - Rhönstraße 16 Gebietsnutzung: WA					
N	EG	55,0	0,0	-	Nein
	1.OG	55,0	32,1	-	Nein
IP 84 - Am Heiligenstock 16 Gebietsnutzung: WA					
W	EG	55,0	29,9	-	Nein
	1.OG	55,0	31,6	-	Nein
IP 92 - Am Heiligenstock 18 Gebietsnutzung: WA					
N	EG	55,0	34,1	-	Nein
	1.OG	55,0	35,9	-	Nein
IP 99 - Am Lindenbrunnen 21 Gebietsnutzung: MI					
N	EG	60,0	29,1	-	Nein
	1.OG	60,0	31,1	-	Nein
IP 101 - Wiesenbornstraße 22 Gebietsnutzung: WA					
N	EG	55,0	34,9	-	Nein
IP 103 - Am Heiligenstock 24 Gebietsnutzung: WA					
N	EG	55,0	32,4	-	Nein
	1.OG	55,0	36,7	-	Nein
IP 105 - Am Lindenbrunnen 25 Gebietsnutzung: WA					
N	EG	55,0	35,3	-	Nein
	1.OG	55,0	37,5	-	Nein
IP 109 - Am Lindenbrunnen 27 Gebietsnutzung: WA					
N	1.OG	55,0	33,8	-	Nein
IP 112 - Oberdorfstraße 28 Gebietsnutzung: WA					
N	1.OG	55,0	34,7	-	Nein
IP 133 - Hanauer Landstraße 56 Gebietsnutzung: MI					
NW	EG	60,0	32,8	-	Nein
	1.OG	60,0	37,0	-	Nein
IP 222 - Am Heiligenstock 1 Gebietsnutzung: WA					
N	EG	55,0	25,5	-	Nein
	1.OG	55,0	31,5	-	Nein
IP 224 - Am Heiligenstock 3 Gebietsnutzung: WA					
N	EG	55,0	16,9	-	Nein
	1.OG	55,0	19,0	-	Nein

Überprüfung auf Überschreitung der Auslösewerte
 Bauphase 4

Fass	Stockwerk	Auslösewert Tag dB(A)	Lr, Bauphase 4 Tag dB(A)	dLr Tag dB(A)	Überschreitung Auslösewert Tag ja / nein
IP 225 - Am Heiligenstock 4		Gebietsnutzung: WA			
N	EG	55,0	31,0	-	Nein
	1.OG	55,0	32,6	-	Nein
	2.OG	55,0	34,7	-	Nein
IP 226 - Am Heiligenstock 5		Gebietsnutzung: WA			
W	EG	55,0	26,6	-	Nein
IP 227 - Am Heiligenstock 6		Gebietsnutzung: WA			
N	EG	55,0	32,9	-	Nein
	1.OG	55,0	33,8	-	Nein
	2.OG	55,0	35,1	-	Nein
IP 228 - Am Heiligenstock 8		Gebietsnutzung: WA			
N	EG	55,0	35,0	-	Nein
	1.OG	55,0	36,6	-	Nein
IP 229 - Am Heiligenstock 10		Gebietsnutzung: WA			
N	EG	55,0	32,1	-	Nein
	1.OG	55,0	34,2	-	Nein
	2.OG	55,0	35,7	-	Nein
IP 230 - Am Heiligenstock 11		Gebietsnutzung: WA			
N	EG	55,0	0,0	-	Nein
	1.OG	55,0	36,6	-	Nein
IP 231 - Am Heiligenstock 12		Gebietsnutzung: WA			
N	EG	55,0	32,1	-	Nein
	1.OG	55,0	34,4	-	Nein
IP 232 - Am Heiligenstock 13		Gebietsnutzung: WA			
N	EG	55,0	0,0	-	Nein
	1.OG	55,0	32,6	-	Nein
IP 233 - Am Heiligenstock 14		Gebietsnutzung: WA			
N	EG	55,0	33,2	-	Nein
	1.OG	55,0	35,5	-	Nein
IP 234 - Am Heiligenstock 15		Gebietsnutzung: WA			
N	EG	55,0	33,5	-	Nein
	1.OG	55,0	35,2	-	Nein
IP 235 - Am Heiligenstock 20		Gebietsnutzung: WA			
N	EG	55,0	33,7	-	Nein
	1.OG	55,0	35,8	-	Nein
IP 236 - Am Heiligenstock 22		Gebietsnutzung: WA			
N	EG	55,0	31,8	-	Nein
	1.OG	55,0	32,6	-	Nein
IP 237 - Am Heiligenstock 24		Gebietsnutzung: WA			
N	EG	55,0	33,0	-	Nein
	1.OG	55,0	36,5	-	Nein
IP 239 - Am Lindenbrunnen 2		Gebietsnutzung: MI			
N	EG	60,0	33,1	-	Nein
	1.OG	60,0	34,3	-	Nein
	2.OG	60,0	36,3	-	Nein
IP 240 - Am Lindenbrunnen 3		Gebietsnutzung: WA			
W	EG	55,0	19,3	-	Nein
	1.OG	55,0	26,8	-	Nein

Überprüfung auf Überschreitung der Auslösewerte
 Bauphase 4

Fass	Stockwerk	Auslösewert Tag dB(A)	Lr, Bauphase 4 Tag dB(A)	dLr Tag dB(A)	Überschreitung Auslösewert Tag ja / nein
IP 241 - Am Lindenbrunnen 18 Gebietsnutzung: WA					
N	EG	55,0	33,5	-	Nein
	1.OG	55,0	34,8	-	Nein
IP 242 - Am Lindenbrunnen 20 Gebietsnutzung: WA					
N	EG	55,0	36,2	-	Nein
	1.OG	55,0	37,5	-	Nein
IP 243 - Am Lindenbrunnen 23 Gebietsnutzung: WA					
N	EG	55,0	35,2	-	Nein
	1.OG	55,0	37,9	-	Nein
IP 244 - Am Lindenbrunnen 25 Gebietsnutzung: WA					
N	EG	55,0	36,5	-	Nein
	1.OG	55,0	37,5	-	Nein
IP 245 - Am Lindenbrunnen 27 Gebietsnutzung: WA					
W	EG	55,0	29,4	-	Nein
IP 246 - Am Lindenbrunnen 29 Gebietsnutzung: WA					
W	1.OG	55,0	21,6	-	Nein
IP 247 - Am Lindenbrunnen 31 Gebietsnutzung: WA					
NO	EG	55,0	31,4	-	Nein
	1.OG	55,0	33,4	-	Nein
IP 251 - Am Viadukt 11a Gebietsnutzung: WA					
NW	EG	55,0	23,5	-	Nein
	1.OG	55,0	26,2	-	Nein
IP 254 - Borngäßchen 3 Gebietsnutzung: WA					
N	EG	55,0	29,0	-	Nein
IP 255 - Borngäßchen 5 Gebietsnutzung: WA					
N	EG	55,0	35,7	-	Nein
	1.OG	55,0	37,1	-	Nein
IP 256 - Borngäßchen 6 Gebietsnutzung: WA					
N	EG	55,0	33,4	-	Nein
IP 257 - Borngäßchen 8 Gebietsnutzung: WA					
N	EG	55,0	35,2	-	Nein
	1.OG	55,0	36,6	-	Nein
IP 258 - Borngäßchen 9 Gebietsnutzung: WA					
N	EG	55,0	36,8	-	Nein
	1.OG	55,0	39,0	-	Nein
IP 259 - Borngäßchen 10 Gebietsnutzung: WA					
N	EG	55,0	34,7	-	Nein
IP 260 - Borngäßchen 14 Gebietsnutzung: WA					
N	EG	55,0	35,9	-	Nein
	1.OG	55,0	36,9	-	Nein
	2.OG	55,0	38,0	-	Nein
IP 266 - Wiesenbornstraße 32(1) Gebietsnutzung: WA					
W	EG	55,0	22,4	-	Nein
	1.OG	55,0	24,9	-	Nein

Überprüfung auf Überschreitung der Auslösewerte
 Bauphase 4

Fass	Stockwerk	Auslösewert Taq dB(A)	Lr, Bauphase 4 Taq dB(A)	dLr Taq dB(A)	Überschreitung Auslösewert Taq ja / nein
IP 267 - Wiesenbornstraße 32(2) Gebietsnutzung: WA					
N	EG	55,0	33,3	-	Nein
	1.OG	55,0	34,2	-	Nein
IP 268 - Wiesenbornstraße 33 Gebietsnutzung: WA					
W	EG	55,0	31,6	-	Nein
	1.OG	55,0	38,0	-	Nein
IP 269 - Paulstraße 4(2) Gebietsnutzung: WA					
NW	EG	55,0	34,0	-	Nein
IP 270 - Oberdorfstraße 26(2) Gebietsnutzung: WA					
W	EG	55,0	22,4	-	Nein
	1.OG	55,0	30,3	-	Nein
IP 272 - Oberdorfstraße 30(2) Gebietsnutzung: WA					
N	EG	55,0	37,9	-	Nein
	1.OG	55,0	38,6	-	Nein
	2.OG	55,0	37,0	-	Nein
IP 273 - Unterdorfstraße 2(2) Gebietsnutzung: WA					
O	EG	55,0	33,8	-	Nein
	1.OG	55,0	37,1	-	Nein
IP 274 - Unterdorfstraße 2(3) Gebietsnutzung: WA					
N	EG	55,0	34,0	-	Nein
	1.OG	55,0	34,8	-	Nein
IP 275 - Borngäßchen 3(2) Gebietsnutzung: WA					
S	EG	55,0	31,0	-	Nein
IP 276 - Oberdorfstraße 22 Gebietsnutzung: WA					
NW	EG	55,0	25,2	-	Nein
	1.OG	55,0	28,1	-	Nein
IP 277 - Oberdorfstraße 24a(2) Gebietsnutzung: WA					
N	EG	55,0	34,4	-	Nein
IP 279 - Siedlung 12(2) Gebietsnutzung: WA					
NW	EG	55,0	26,2	-	Nein
	1.OG	55,0	28,8	-	Nein
IP 280 - Ringstraße 24 Gebietsnutzung: WA					
NO	EG	55,0	29,1	-	Nein
	1.OG	55,0	34,2	-	Nein
	2.OG	55,0	36,6	-	Nein
IP 281 - Mioldesstraße 14 Gebietsnutzung: WA					
W	EG	55,0	21,7	-	Nein
	1.OG	55,0	24,4	-	Nein
IP 282 - Hanauer Landstraße 54 Gebietsnutzung: MI					
NW	EG	60,0	31,5	-	Nein
	1.OG	60,0	33,2	-	Nein
IP 283 - Erbsegasse 10(2) Gebietsnutzung: WA					
W	EG	55,0	25,0	-	Nein
	1.OG	55,0	29,7	-	Nein
IP 284 - Oberdorfstraße 13(2) Gebietsnutzung: WA					
S	EG	55,0	31,8	-	Nein

Überprüfung auf Überschreitung der Auslösewerte
 Bauphase 4

Fass	Stockwerk	Auslösewert Tag dB(A)	Lr, Bauphase 4 Tag dB(A)	dLr Tag dB(A)	Überschreitung Auslösewert Tag ja / nein
IP 285 - Miroidstraße 20 Gebietsnutzung: WA					
N	1.OG	55,0	36,5	-	Nein
	2.OG	55,0	36,0	-	Nein
IP 286 - Am Lindenbrunnen 16 Gebietsnutzung: WA					
N	EG	55,0	34,4	-	Nein
IP 288 - Am Heiligenstock 3 Gebietsnutzung: WA					
N	EG	55,0	30,3	-	Nein
	1.OG	55,0	34,8	-	Nein
IP 289 - DEHE05970000HAXR Gebietsnutzung: WA					
N	1.OG	55,0	33,8	-	Nein
IP 290 - Hanauer Landstraße 53(2) Gebietsnutzung: WA					
SW	EG	59,0	19,2	-	Nein
	1.OG	59,0	20,9	-	Nein
IP 291 - Miroidstraße 18 Gebietsnutzung: WA					
N	EG	55,0	33,4	-	Nein
	1.OG	55,0	35,1	-	Nein
	2.OG	55,0	36,4	-	Nein
IP 297 - Waschbachweg 1(2) Gebietsnutzung: WA					
N	EG	55,0	24,6	-	Nein
IP 301 - Am Lindenbrunnen 23(2) Gebietsnutzung: WA					
S	EG	55,0	28,1	-	Nein
	1.OG	55,0	25,8	-	Nein
IP 302 - Hintergasse 4(2) Gebietsnutzung: WA					
N	EG	55,0	29,2	-	Nein
	1.OG	55,0	33,4	-	Nein
IP 303 - Hintergasse 4(4) Gebietsnutzung: WA					
O	EG	55,0	27,6	-	Nein
IP 304 - Hintergasse 4(3) Gebietsnutzung: WA					
O	EG	55,0	28,6	-	Nein
IP 306 - Hintergasse 4(5) Gebietsnutzung: WA					
N	EG	55,0	29,3	-	Nein
IP 307 - Hintergasse 2(3) Gebietsnutzung: WA					
W	EG	55,0	22,4	-	Nein
	1.OG	55,0	32,0	-	Nein
IP 308 - Hintergasse 2(2) Gebietsnutzung: WA					
W	1.OG	55,0	34,7	-	Nein
IP 309 - Unterdorfstraße 11 Gebietsnutzung: WA					
O	EG	55,0	28,4	-	Nein
	1.OG	55,0	34,7	-	Nein
IP 310 - Unterdorfstraße 1(2) Gebietsnutzung: WA					
N	EG	55,0	31,1	-	Nein
	1.OG	55,0	35,2	-	Nein
IP 311 - Hintergasse 2(2) Gebietsnutzung: WA					
N	EG	55,0	0,0	-	Nein
	1.OG	55,0	35,8	-	Nein

Überprüfung auf Überschreitung der Auslösewerte
 Bauphase 4

Fass	Stockwerk	Auslösewert Tag dB(A)	Lr, Bauphase 4 Tag dB(A)	dLr Tag dB(A)	Überschreitung Auslösewert Tag ja / nein
IP 312 - Miroidstraße 3(2) Gebietsnutzung: WA					
N	EG	55,0	16,7	-	Nein
	1.OG	55,0	20,8	-	Nein
IP 326 - Erbsegasse 6 Gebietsnutzung: WA					
N	EG	55,0	34,6	-	Nein
	1.OG	55,0	39,5	-	Nein
IP 327 - Erbsegasse 8 Gebietsnutzung: WA					
N	EG	55,0	35,9	-	Nein
	1.OG	55,0	39,4	-	Nein
IP 328 - Erbsegasse 11 Gebietsnutzung: MI					
N	EG	60,0	35,0	-	Nein
	1.OG	60,0	37,4	-	Nein
	2.OG	60,0	37,1	-	Nein
IP 341 - Graf-Gustav-Weg 5 Gebietsnutzung: WA					
W	EG	55,0	31,2	-	Nein
	1.OG	55,0	34,5	-	Nein
	2.OG	55,0	35,9	-	Nein
IP 342 - Graf-Gustav-Weg 7 Gebietsnutzung: WA					
N	EG	55,0	34,1	-	Nein
	1.OG	55,0	36,7	-	Nein
	2.OG	55,0	37,1	-	Nein
IP 343 - Graf-Gustav-Weg 9 Gebietsnutzung: WA					
W	EG	55,0	21,0	-	Nein
	1.OG	55,0	22,5	-	Nein
	2.OG	55,0	35,6	-	Nein
IP 344 - Graf-Gustav-Weg 11 Gebietsnutzung: WA					
N	EG	55,0	33,9	-	Nein
	1.OG	55,0	36,9	-	Nein
IP 345 - Gräfin-Thekla-Weg 1 Gebietsnutzung: WA					
W	EG	55,0	34,7	-	Nein
	1.OG	55,0	36,9	-	Nein
IP 346 - Gräfin-Thekla-Weg 4 Gebietsnutzung: WA					
N	1.OG	55,0	37,8	-	Nein
IP 347 - Gräfin-Thekla-Weg 5 Gebietsnutzung: WA					
N	EG	55,0	33,5	-	Nein
IP 348 - Gräfin-Thekla-Weg 6 Gebietsnutzung: WA					
N	EG	55,0	31,6	-	Nein
	1.OG	55,0	33,4	-	Nein
IP 349 - Gräfin-Thekla-Weg 7 Gebietsnutzung: WA					
W	EG	55,0	32,2	-	Nein
	1.OG	55,0	31,9	-	Nein
IP 350 - Gräfin-Thekla-Weg 9 Gebietsnutzung: WA					
N	EG	55,0	30,5	-	Nein
	1.OG	56,0	34,8	-	Nein
IP 351 - Hanauer Landstraße 37 Gebietsnutzung: MI					
N	EG	65,0	36,5	-	Nein
	1.OG	65,0	37,6	-	Nein
	2.OG	65,0	38,3	-	Nein

Überprüfung auf Überschreitung der Auslösewerte
 Bauphase 4

Fass	Stockwerk	Auslösewert Tag dB(A)	Lr, Bauphase 4 Tag dB(A)	dLr Tag dB(A)	Überschreitung Auslösewert Tag ja / nein
IP 352 - Hanauer Landstraße 39 Gebietsnutzung: MI					
N	EG	65,0	36,0	-	Nein
	1.OG	65,0	37,2	-	Nein
	2.OG	65,0	37,9	-	Nein
IP 353 - Hanauer Landstraße 40 Gebietsnutzung: MI					
N	EG	60,0	35,3	-	Nein
	1.OG	60,0	39,2	-	Nein
	2.OG	60,0	41,4	-	Nein
IP 354 - Alte Königsberger Straße 1 Gebietsnutzung: WA					
N	EG	55,0	0,0	-	Nein
	EG	60,0	39,5	-	Nein
	1.OG	60,0	39,5	-	Nein
	2.OG	60,0	40,6	-	Nein
IP 355 - Hanauer Landstraße 46 Gebietsnutzung: MI					
NW	EG	60,0	37,7	-	Nein
	1.OG	60,0	39,3	-	Nein
	2.OG	60,0	40,0	-	Nein
IP 356 - Hanauer Landstraße 49 Gebietsnutzung: MI					
NW	1.OG	65,0	33,2	-	Nein
	2.OG	65,0	36,3	-	Nein
IP 357 - Hanauer Landstraße 51 Gebietsnutzung: WA					
N	EG	65,0	32,7	-	Nein
	1.OG	65,0	35,8	-	Nein
	2.OG	64,0	38,0	-	Nein
	3.OG	63,0	38,6	-	Nein
IP 358 - Hanauer Landstraße 53 Gebietsnutzung: WA					
NW	EG	55,0	28,2	-	Nein
	1.OG	55,0	31,0	-	Nein
	2.OG	65,0	33,4	-	Nein
IP 359 - Waldstraße 15a Gebietsnutzung: WA					
W	EG	55,0	0,0	-	Nein
NW	EG	55,0	29,9	-	Nein
	1.OG	65,0	32,5	-	Nein
	2.OG	64,0	34,6	-	Nein
IP 360 - Hanauer Landstraße 67 Gebietsnutzung: WA					
NW	EG	55,0	32,4	-	Nein
N	EG	55,0	0,0	-	Nein
NW	1.OG	55,0	34,0	-	Nein
	2.OG	55,0	35,9	-	Nein
IP 361 - Hintergasse 4 Gebietsnutzung: WA					
W	EG	55,0	26,5	-	Nein
NW	EG	55,0	0,0	-	Nein
W	1.OG	55,0	22,8	-	Nein
IP 363 - Karlstraße 1 Gebietsnutzung: WA					
NW	EG	55,0	36,5	-	Nein
	1.OG	55,0	39,9	-	Nein
	2.OG	55,0	40,2	-	Nein
IP 364 - Karlstraße 2 Gebietsnutzung: WA					
NW	EG	55,0	23,8	-	Nein
	1.OG	55,0	29,4	-	Nein
	2.OG	55,0	36,6	-	Nein

Überprüfung auf Überschreitung der Auslösewerte
 Bauphase 4

Fass	Stockwerk	Auslösewert Tag dB(A)	Lr, Bauphase 4 Tag dB(A)	dLr Tag dB(A)	Überschreitung Auslösewert Tag ja / nein
IP 365 - Alter Kleinbahnweg 7 Gebietsnutzung: WA					
NW	EG	55,0	0,0	-	Nein
NO	EG	55,0	35,1	-	Nein
	1.OG	55,0	37,6	-	Nein
IP 366 - Schießhausstraße 8, A Gebietsnutzung: WA					
N	EG	55,0	43,9	-	Nein
NW	EG	55,0	30,4	-	Nein
	1.OG	55,0	34,2	-	Nein
IP 367 - Schießhausstraße 20 Gebietsnutzung: WA					
W	EG	55,0	46,8	-	Nein
NW	EG	55,0	35,4	-	Nein
	1.OG	55,0	38,4	-	Nein
IP 368 - Schießhausstraße 12 Gebietsnutzung: WA					
N	EG	55,0	46,2	-	Nein
NO	EG	55,0	31,7	-	Nein
	1.OG	55,0	35,4	-	Nein
	2.OG	55,0	39,5	-	Nein
IP 369 - Karlstraße 11 Gebietsnutzung: WA					
NO	EG	55,0	0,0	-	Nein
NW	1.OG	55,0	31,8	-	Nein
IP 370 - Straße der Jugend 3 Gebietsnutzung: WA					
NW	EG	55,0	36,2	-	Nein
	EG	55,0	21,8	-	Nein
	1.OG	55,0	38,0	-	Nein
	1.OG	55,0	26,8	-	Nein
IP 371 - Rentkammerweg 4 Gebietsnutzung: WA					
W	EG	55,0	30,1	-	Nein
IP 372 - Hanauer Landstraße 30 Gebietsnutzung: MI					
NO	EG	60,0	0,0	-	Nein
	1.OG	60,0	0,0	-	Nein
	2.OG	60,0	0,0	-	Nein
IP 374 - Hanauer Landstraße 24 Gebietsnutzung: MI					
N	EG	60,0	40,1	-	Nein
	1.OG	60,0	43,0	-	Nein
IP 375 - Miroldestraße 2 Gebietsnutzung: WA					
NW	EG	55,0	29,8	-	Nein
	1.OG	55,0	32,1	-	Nein
IP 376 - Miroldestraße 3 Gebietsnutzung: WA					
N	EG	55,0	18,9	-	Nein
	1.OG	55,0	24,5	-	Nein
IP 377 - Miroldestraße 4 Gebietsnutzung: WA					
NW	EG	55,0	29,0	-	Nein
N	EG	55,0	41,9	-	Nein
	1.OG	55,0	42,3	-	Nein
NW	1.OG	55,0	31,6	-	Nein
N	2.OG	55,0	42,7	-	Nein
IP 378 - Miroldestraße 5 Gebietsnutzung: WA					
W	EG	55,0	16,7	-	Nein
N	EG	55,0	0,0	-	Nein
W	1.OG	55,0	20,2	-	Nein

Überprüfung auf Überschreitung der Auslösewerte
 Bauphase 4

Fass	Stockwerk	Auslösewert Tag dB(A)	Lr, Bauphase 4 Tag dB(A)	dLr Tag dB(A)	Überschreitung Auslösewert Tag ja / nein
IP 379 - Tempelstraße 12		Gebietsnutzung: WA			
O	EG	55,0	39,1	-	Nein
NW	EG	55,0	28,5	-	Nein
	1.OG	55,0	31,8	-	Nein
O	1.OG	55,0	40,8	-	Nein
NW	2.OG	55,0	33,8	-	Nein
IP 380 - Miroldestraße 7		Gebietsnutzung: WA			
N	EG	55,0	35,1	-	Nein
	1.OG	55,0	36,1	-	Nein
	2.OG	55,0	35,0	-	Nein
IP 381 - Hanauer Landstraße 2		Gebietsnutzung: SOK			
N	EG	50,0	49,5	-	Nein
NW	EG	55,0	33,2	-	Nein
	1.OG	55,0	35,3	-	Nein
IP 382 - Hanauer Landstraße 6a		Gebietsnutzung: SOK			
N	EG	47,0	43,7	-	Nein
	EG	55,0	33,7	-	Nein
	1.OG	55,0	35,2	-	Nein
	1.OG	48,0	44,3	-	Nein
IP 383 - Miroldestraße 10		Gebietsnutzung: WA			
NW	EG	55,0	33,3	-	Nein
N	EG	55,0	46,1	-	Nein
NW	1.OG	55,0	37,0	-	Nein
IP 384 - Miroldestraße 11		Gebietsnutzung: WA			
N	EG	55,0	34,7	-	Nein
	1.OG	55,0	36,1	-	Nein
IP 385 - Heimatfriedering 30		Gebietsnutzung: WA			
N	EG	55,0	40,5	-	Nein
NW	EG	55,0	33,9	-	Nein
	1.OG	55,0	36,0	-	Nein
IP 386 - Miroldestraße 13		Gebietsnutzung: WA			
N	EG	55,0	33,8	-	Nein
	1.OG	55,0	35,0	-	Nein
IP 387 - Heimatfriedering 14		Gebietsnutzung: WA			
N	EG	55,0	0,0	-	Nein
	EG	55,0	31,4	-	Nein
	1.OG	55,0	34,6	-	Nein
IP 388 - Miroldestraße 15		Gebietsnutzung: WA			
N	EG	55,0	32,6	-	Nein
	1.OG	55,0	34,4	-	Nein
IP 389 - Mühlrainstraße 12		Gebietsnutzung: WA			
N	EG	55,0	35,0	-	Nein
	EG	55,0	32,7	-	Nein
	1.OG	55,0	34,5	-	Nein
	1.OG	55,0	37,6	-	Nein
IP 390 - Miroldestraße 19		Gebietsnutzung: WA			
N	EG	55,0	32,5	-	Nein
NO	EG	55,0	33,9	-	Nein
N	1.OG	55,0	34,5	-	Nein
NO	1.OG	55,0	37,5	-	Nein
N	2.OG	55,0	36,3	-	Nein

Überprüfung auf Überschreitung der Auslösewerte
 Bauphase 4

Fass	Stockwerk	Auslösewert Tag dB(A)	Lr, Bauphase 4 Tag dB(A)	dLr Tag dB(A)	Überschreitung Auslösewert Tag ja / nein
IP 391 - Schießhausstraße 14 Gebietsnutzung: WA					
W	EG	55,0	0,0	-	Nein
IP 393 - Bahnstraße 12 Gebietsnutzung: WA					
N	EG	56,0	33,0	-	Nein
	1.OG	58,0	35,1	-	Nein
IP 394 - Liebloser Straße 1 Gebietsnutzung: WA					
N	EG	55,0	49,1	-	Nein
IP 395 - Heimatfriedering 15a Gebietsnutzung: WA					
W	EG	55,0	61,4	6,4	Ja
	1.OG	55,0	62,6	7,6	Ja
IP 396 - Heimatfriedering 5, A Gebietsnutzung: WA					
N	EG	55,0	0,0	-	Nein
IP 398 - Hindenburgallee 22 Gebietsnutzung: WA					
NW	EG	55,0	0,0	-	Nein
IP 400 - Heimatfriedering 25 Gebietsnutzung: WA					
N	EG	55,0	0,0	-	Nein
	2.OG	55,0	38,2	-	Nein
IP 401 - Mühlrainstraße 3 Gebietsnutzung: WA					
W	EG	55,0	22,9	-	Nein
N	EG	55,0	35,7	-	Nein
W	1.OG	55,0	31,0	-	Nein
IP 402 - Sudetenstraße 5 Gebietsnutzung: WA					
W	EG	55,0	0,0	-	Nein
N	EG	55,0	37,5	-	Nein
	1.OG	55,0	40,0	-	Nein
IP 403 - Mühlrainstraße 5 Gebietsnutzung: WA					
N	EG	55,0	36,3	-	Nein
	1.OG	55,0	37,6	-	Nein
	2.OG	55,0	39,4	-	Nein
IP 404 - Heimatfriedering 20 Gebietsnutzung: WA					
W	EG	55,0	43,3	-	Nein
	EG	55,0	23,6	-	Nein
	1.OG	55,0	27,8	-	Nein
IP 405 - Heimatfriedering 22 Gebietsnutzung: WA					
N	EG	55,0	38,8	-	Nein
	EG	55,0	35,2	-	Nein
	1.OG	55,0	41,5	-	Nein
	1.OG	55,0	38,2	-	Nein
	2.OG	55,0	44,3	-	Nein
IP 406 - Mühlrainstraße 8 Gebietsnutzung: WA					
N	EG	55,0	38,3	-	Nein
	EG	55,0	35,4	-	Nein
	1.OG	55,0	39,0	-	Nein
	1.OG	55,0	38,2	-	Nein
	2.OG	55,0	40,1	-	Nein

Überprüfung auf Überschreitung der Auslösewerte
 Bauphase 4

Fass	Stockwerk	Auslösewert Tag dB(A)	Lr, Bauphase 4 Tag dB(A)	dLr Tag dB(A)	Überschreitung Auslösewert Tag ja / nein
IP 407 - Mühlrainstraße 9 Gebietsnutzung: WA					
N	EG	55,0	36,4	-	Nein
	EG	55,0	35,6	-	Nein
	1.OG	55,0	38,3	-	Nein
	1.OG	55,0	38,9	-	Nein
IP 408 - Sudetenstraße 56 Gebietsnutzung: WA					
NW	EG	55,0	0,0	-	Nein
	EG	55,0	34,2	-	Nein
	1.OG	55,0	37,3	-	Nein
IP 409 - Mühlrainstraße 14a Gebietsnutzung: WA					
NO	EG	55,0	30,2	-	Nein
	EG	55,0	0,0	-	Nein
	1.OG	55,0	33,5	-	Nein
IP 410 - Hindenburgallee 12 Gebietsnutzung: WA					
N	EG	55,0	42,7	-	Nein
	1.OG	55,0	43,2	-	Nein
	2.OG	55,0	44,6	-	Nein
NW	2.OG	55,0	38,4	-	Nein
IP 411 - Hindenburgallee 8 Gebietsnutzung: WA					
N	EG	55,0	34,2	-	Nein
NO	EG	55,0	34,8	-	Nein
N	1.OG	55,0	40,6	-	Nein
NO	1.OG	55,0	37,0	-	Nein
IP 412 - Mühlrainstraße 19 Gebietsnutzung: WA					
NO	EG	55,0	37,2	-	Nein
N	EG	55,0	0,0	-	Nein
NO	1.OG	55,0	38,8	-	Nein
IP 413 - Gelnhäuser Straße 53 Gebietsnutzung: WA					
NW	EG	63,0	51,9	-	Nein
NO	EG	55,0	37,4	-	Nein
NW	1.OG	63,0	52,7	-	Nein
NO	1.OG	55,0	39,2	-	Nein
NW	2.OG	63,0	53,6	-	Nein
IP 414 - Mühlrainstraße 23 Gebietsnutzung: WA					
NW	EG	55,0	35,6	-	Nein
	EG	55,0	50,6	-	Nein
	1.OG	55,0	51,4	-	Nein
	1.OG	55,0	38,6	-	Nein
	2.OG	56,0	52,6	-	Nein
	2.OG	55,0	39,1	-	Nein
IP 415 - Gelnhäuser Straße 49 Gebietsnutzung: WA					
NW	EG	55,0	45,6	-	Nein
O	EG	55,0	37,6	-	Nein
NW	1.OG	55,0	46,9	-	Nein
O	1.OG	55,0	39,3	-	Nein
	2.OG	55,0	41,0	-	Nein
NW	2.OG	55,0	49,7	-	Nein
IP 416 - Mühlrainstraße 27 Gebietsnutzung: WA					
N	EG	55,0	36,5	-	Nein
NW	EG	55,0	43,9	-	Nein
	1.OG	55,0	45,2	-	Nein
N	1.OG	55,0	38,1	-	Nein
NW	2.OG	55,0	47,1	-	Nein

Überprüfung auf Überschreitung der Auslösewerte
 Bauphase 4

Fass	Stockwerk	Auslösewert Taq dB(A)	Lr, Bauphase 4 Taq dB(A)	dLr Taq dB(A)	Überschreitung Auslösewert Taq ja / nein
IP 417 - Gelnhäuser Straße 45 Gebietsnutzung: WA					
NW	EG	55,0	41,0	-	Nein
N	EG	55,0	39,2	-	Nein
NW	1.OG	55,0	42,6	-	Nein
N	1.OG	55,0	40,5	-	Nein
NW	2.OG	55,0	44,7	-	Nein
IP 418 - Oberdorfstraße 2 Gebietsnutzung: WA					
N	EG	55,0	36,4	-	Nein
	EG	56,0	31,1	-	Nein
	1.OG	58,0	34,5	-	Nein
	1.OG	55,0	41,0	-	Nein
IP 419 - Oberdorfstraße 4 Gebietsnutzung: WA					
O	EG	55,0	30,2	-	Nein
	1.OG	55,0	33,1	-	Nein
IP 420 - Oberdorfstraße 5 Gebietsnutzung: WA					
N	EG	55,0	36,1	-	Nein
	EG	58,0	35,5	-	Nein
	1.OG	55,0	39,9	-	Nein
IP 421 - Gustavstraße 1 Gebietsnutzung: WA					
N	EG	55,0	38,3	-	Nein
	EG	55,0	32,1	-	Nein
	1.OG	55,0	37,8	-	Nein
	1.OG	65,0	39,5	-	Nein
	2.OG	65,0	41,5	-	Nein
	3.OG	64,0	43,6	-	Nein
IP 422 - Schillerstraße 2 Gebietsnutzung: WA					
N	EG	65,0	29,5	-	Nein
	EG	55,0	36,5	-	Nein
	1.OG	55,0	39,3	-	Nein
	1.OG	64,0	31,5	-	Nein
	2.OG	64,0	34,5	-	Nein
IP 423 - Oberdorfstraße 8 Gebietsnutzung: WA					
W	EG	55,0	30,3	-	Nein
N	EG	65,0	29,5	-	Nein
	1.OG	64,0	31,4	-	Nein
IP 424 - Schillerstraße 2a Gebietsnutzung: WA					
N	EG	65,0	30,2	-	Nein
	EG	55,0	36,5	-	Nein
	1.OG	65,0	32,2	-	Nein
	1.OG	55,0	39,0	-	Nein
	2.OG	55,0	40,3	-	Nein
IP 425 - Oberdorfstraße 10 Gebietsnutzung: WA					
N	EG	55,0	31,8	-	Nein
	1.OG	55,0	38,3	-	Nein
	2.OG	57,0	33,5	-	Nein
IP 426 - Gelnhäuserstraße 41a Gebietsnutzung: WA					
N	EG	65,0	31,1	-	Nein
	EG	55,0	32,9	-	Nein
	1.OG	65,0	32,5	-	Nein
	2.OG	65,0	34,9	-	Nein
	3.OG	64,0	37,8	-	Nein

Überprüfung auf Überschreitung der Auslösewerte
 Bauphase 4

Fass	Stockwerk	Auslösewert Taq dB(A)	Lr, Bauphase 4 Taq dB(A)	dLr Taq dB(A)	Überschreitung Auslösewert Taq ja / nein
IP 427 - Oberdorfstraße 18 Gebietsnutzung: WA					
W	EG	55,0	34,6	-	Nein
	1.OG	55,0	34,4	-	Nein
IP 428 - Schillerstraße 8 Gebietsnutzung: WA					
N	EG	55,0	32,7	-	Nein
	EG	55,0	33,8	-	Nein
	1.OG	55,0	39,5	-	Nein
	1.OG	55,0	33,3	-	Nein
	2.OG	55,0	38,9	-	Nein
IP 429 - Schillerstraße 6 Gebietsnutzung: WA					
N	EG	55,0	0,0	-	Nein
NW	EG	55,0	30,1	-	Nein
	1.OG	55,0	27,0	-	Nein
IP 430 - Oberdorfstraße 24 Gebietsnutzung: WA					
N	EG	55,0	34,2	-	Nein
	EG	55,0	30,0	-	Nein
	1.OG	55,0	37,0	-	Nein
	1.OG	55,0	32,3	-	Nein
IP 431 - Oberdorfstraße 24a Gebietsnutzung: WA					
N	EG	55,0	34,6	-	Nein
	EG	55,0	0,0	-	Nein
	1.OG	55,0	37,4	-	Nein
IP 432 - Oberdorfstraße 26 Gebietsnutzung: WA					
N	EG	55,0	23,7	-	Nein
	EG	55,0	25,8	-	Nein
	1.OG	55,0	28,3	-	Nein
	1.OG	55,0	33,6	-	Nein
	2.OG	55,0	31,9	-	Nein
IP 433 - Ligusterweg 7 Gebietsnutzung: WA					
N	EG	55,0	26,4	-	Nein
	EG	55,0	33,2	-	Nein
	1.OG	55,0	28,9	-	Nein
	1.OG	55,0	38,7	-	Nein
IP 434 - Ligusterweg 5 Gebietsnutzung: WA					
N	EG	55,0	26,1	-	Nein
NW	EG	55,0	32,7	-	Nein
	1.OG	55,0	36,3	-	Nein
N	1.OG	55,0	28,6	-	Nein
IP 435 - Paulstraße 1a Gebietsnutzung: WA					
NW	EG	55,0	35,7	-	Nein
IP 436 - Klosterstraße 2 Gebietsnutzung: WA					
N	EG	55,0	26,0	-	Nein
NW	EG	55,0	0,0	-	Nein
	1.OG	55,0	39,3	-	Nein
N	1.OG	55,0	28,9	-	Nein
	2.OG	55,0	31,1	-	Nein
	3.OG	55,0	33,5	-	Nein
IP 437 - Paulstraße 2a Gebietsnutzung: WA					
NW	EG	55,0	23,2	-	Nein
N	EG	55,0	0,0	-	Nein
	1.OG	55,0	0,0	-	Nein
NW	1.OG	55,0	38,0	-	Nein

Überprüfung auf Überschreitung der Auslösewerte
 Bauphase 4

Fass	Stockwerk	Auslösewert Tag dB(A)	Lr, Bauphase 4 Tag dB(A)	dLr Tag dB(A)	Überschreitung Auslösewert Tag ja / nein
IP 438 - Sandweg 18 Gebietsnutzung: WA					
N	EG	55,0	0,0	-	Nein
NW	EG	55,0	30,2	-	Nein
	1.OG	55,0	34,6	-	Nein
IP 439 - Klosterstraße 11 Gebietsnutzung: WA					
N	EG	55,0	24,4	-	Nein
	1.OG	55,0	27,1	-	Nein
NW	1.OG	55,0	39,5	-	Nein
IP 440 - Paulstraße 5 Gebietsnutzung: WA					
NW	EG	55,0	33,1	-	Nein
W	EG	55,0	22,5	-	Nein
	1.OG	55,0	25,2	-	Nein
NW	1.OG	55,0	34,9	-	Nein
IP 441 - Sandweg 16, A Gebietsnutzung: WA					
N	EG	55,0	25,1	-	Nein
NW	EG	55,0	31,1	-	Nein
N	1.OG	55,0	26,9	-	Nein
NW	1.OG	55,0	39,4	-	Nein
IP 442 - Paulstraße 8 Gebietsnutzung: WA					
NW	EG	55,0	33,3	-	Nein
N	EG	55,0	26,5	-	Nein
	1.OG	55,0	27,8	-	Nein
NW	1.OG	55,0	33,3	-	Nein
IP 443 - Rhönstraße 3 Gebietsnutzung: WA					
N	EG	57,0	35,3	-	Nein
	1.OG	58,0	36,9	-	Nein
IP 444 - Rhönstraße 9 Gebietsnutzung: WA					
N	EG	55,0	32,6	-	Nein
	EG	55,0	0,0	-	Nein
	1.OG	55,0	36,3	-	Nein
IP 445 - Eisenbahnstraße 14 Gebietsnutzung: WA					
NW	EG	55,0	0,0	-	Nein
	EG	55,0	34,9	-	Nein
	1.OG	55,0	36,2	-	Nein
IP 446 - Rhönstraße 10 Gebietsnutzung: WA					
W	EG	55,0	19,5	-	Nein
	1.OG	55,0	23,6	-	Nein
IP 447 - Rhönstraße 11 Gebietsnutzung: WA					
N	EG	55,0	34,1	-	Nein
	1.OG	55,0	36,2	-	Nein
IP 448 - Rhönstraße 14 Gebietsnutzung: WA					
N	EG	55,0	35,3	-	Nein
	1.OG	55,0	35,6	-	Nein
IP 449 - Rhönstraße 16 Gebietsnutzung: WA					
N	EG	55,0	27,3	-	Nein

Überprüfung auf Überschreitung der Auslösewerte
 Bauphase 4

Fass	Stockwerk	Auslösewert Tag dB(A)	Lr, Bauphase 4 Tag dB(A)	dLr Tag dB(A)	Überschreitung Auslösewert Tag ja / nein
IP 450 - Rhönstraße 17 Gebietsnutzung: WA					
N	EG	55,0	33,1	-	Nein
	EG	55,0	25,1	-	Nein
	1.OG	55,0	26,2	-	Nein
	1.OG	55,0	34,3	-	Nein
	2.OG	55,0	30,3	-	Nein
IP 451 - Rhönstraße 18 Gebietsnutzung: WA					
N	EG	55,0	33,5	-	Nein
	EG	65,0	0,0	-	Nein
	1.OG	55,0	35,2	-	Nein
	1.OG	65,0	0,0	-	Nein
IP 452 - Gelnhäuser Straße 23 Gebietsnutzung: MI					
N	EG	60,0	25,2	-	Nein
NW	EG	55,0	32,1	-	Nein
	1.OG	55,0	34,9	-	Nein
N	1.OG	60,0	27,7	-	Nein
	2.OG	60,0	30,8	-	Nein
IP 453 - Rhönstraße 23 Gebietsnutzung: WA					
NW	EG	55,0	34,0	-	Nein
	1.OG	55,0	35,5	-	Nein
IP 454 - Klosterstraße 2a Gebietsnutzung: WA					
N	EG	55,0	25,4	-	Nein
NW	EG	55,0	33,6	-	Nein
N	1.OG	55,0	29,8	-	Nein
NW	1.OG	55,0	34,5	-	Nein
IP 455 - Rhönstraße 25 Gebietsnutzung: WA					
NW	EG	55,0	25,2	-	Nein
N	EG	55,0	25,6	-	Nein
NW	1.OG	55,0	30,0	-	Nein
N	1.OG	55,0	26,1	-	Nein
IP 456 - Rhönstraße 29 Gebietsnutzung: WA					
NW	EG	55,0	32,9	-	Nein
	1.OG	55,0	35,3	-	Nein
IP 457 - Rhönstraße 31 Gebietsnutzung: WA					
NO	EG	55,0	33,2	-	Nein
	1.OG	55,0	34,7	-	Nein
IP 459 - Heylstraße 10 Gebietsnutzung: WA					
NO	EG	55,0	0,0	-	Nein
IP 464 - Am alten Weiher 1a Gebietsnutzung: WA					
NW	EG	55,0	0,0	-	Nein
IP 471 - Heylstraße 60 Gebietsnutzung: WA					
NW	EG	55,0	0,0	-	Nein
	1.OG	55,0	0,0	-	Nein
IP 472 - Ringstraße 8 Gebietsnutzung: WA					
NW	EG	55,0	28,5	-	Nein
	EG	55,0	0,0	-	Nein
	1.OG	55,0	30,5	-	Nein
IP 473 - Ringstraße 10 Gebietsnutzung: WA					
NW	EG	55,0	28,3	-	Nein
	1.OG	55,0	29,8	-	Nein

Überprüfung auf Überschreitung der Auslösewerte
 Bauphase 4

Fass	Stockwerk	Auslösewert Tag dB(A)	Lr, Bauphase 4 Tag dB(A)	dLr Tag dB(A)	Überschreitung Auslösewert Tag ja / nein
IP 474 - Ringstraße 12 Gebietsnutzung: WA					
NW	EG	55,0	29,7	-	Nein
	1.OG	55,0	29,9	-	Nein
IP 475 - Ringstraße 13 Gebietsnutzung: WA					
NW	EG	55,0	26,6	-	Nein
N	EG	62,0	28,5	-	Nein
NW	1.OG	55,0	30,3	-	Nein
IP 476 - Ringstraße 14 Gebietsnutzung: WA					
NW	EG	55,0	29,3	-	Nein
O	EG	55,0	25,8	-	Nein
NW	1.OG	55,0	30,0	-	Nein
	2.OG	55,0	33,1	-	Nein
IP 477 - Ringstraße 15 Gebietsnutzung: WA					
NW	EG	55,0	29,6	-	Nein
NO	EG	55,0	0,0	-	Nein
	1.OG	55,0	0,0	-	Nein
NW	1.OG	55,0	32,3	-	Nein
IP 478 - Ringstraße 16 Gebietsnutzung: WA					
NW	EG	55,0	27,3	-	Nein
	EG	55,0	0,0	-	Nein
	1.OG	55,0	29,1	-	Nein
	2.OG	55,0	31,8	-	Nein
IP 479 - Ringstraße 18 Gebietsnutzung: WA					
NW	EG	55,0	27,4	-	Nein
	1.OG	55,0	29,3	-	Nein
	2.OG	55,0	32,3	-	Nein
IP 480 - Ringstraße 20 Gebietsnutzung: WA					
NW	EG	55,0	26,7	-	Nein
NO	EG	55,0	20,2	-	Nein
NW	1.OG	55,0	29,9	-	Nein
NO	1.OG	55,0	25,1	-	Nein
NW	2.OG	55,0	32,8	-	Nein
IP 481 - Ringstraße 22 Gebietsnutzung: WA					
NW	EG	55,0	25,7	-	Nein
	EG	55,0	0,0	-	Nein
	1.OG	55,0	29,4	-	Nein
	2.OG	55,0	32,2	-	Nein
IP 482 - Schützenbornstraße 12 Gebietsnutzung: WA					
NW	EG	55,0	0,0	-	Nein
	EG	55,0	26,8	-	Nein
	1.OG	55,0	32,9	-	Nein
	1.OG	55,0	30,9	-	Nein
	2.OG	55,0	35,1	-	Nein
	2.OG	55,0	34,1	-	Nein
IP 483 - Schulhausstraße 1 Gebietsnutzung: WA					
W	EG	55,0	21,4	-	Nein
IP 484 - Schulhausstraße 3 Gebietsnutzung: WA					
N	EG	55,0	31,5	-	Nein
	EG	55,0	0,0	-	Nein
	1.OG	55,0	34,1	-	Nein
	2.OG	55,0	35,8	-	Nein

Überprüfung auf Überschreitung der Auslösewerte
 Bauphase 4

Fass	Stockwerk	Auslösewert Tag dB(A)	Lr, Bauphase 4 Tag dB(A)	dLr Tag dB(A)	Überschreitung Auslösewert Tag ja / nein
IP 485 - Schulhausstraße 4 Gebietsnutzung: WA					
N	2.OG	55,0	36,0	-	Nein
IP 486 - Schulhausstraße 6 Gebietsnutzung: WA					
N	EG	55,0	36,1	-	Nein
	1.OG	55,0	37,6	-	Nein
	2.OG	55,0	35,9	-	Nein
IP 494 - Bleichstraße 32 Gebietsnutzung: WA					
N	EG	64,0	0,0	-	Nein
	1.OG	55,0	0,0	-	Nein
	2.OG	55,0	24,5	-	Nein
IP 496 - Bleichstraße 24 Gebietsnutzung: WA					
NO	EG	61,0	16,3	-	Nein
	1.OG	62,0	17,6	-	Nein
	2.OG	63,0	24,3	-	Nein
IP 508 - Jahnstraße 7a Gebietsnutzung: WA					
	EG	55,0	17,4	-	Nein
	1.OG	55,0	25,5	-	Nein
	2.OG	55,0	27,8	-	Nein
	3.OG	55,0	29,4	-	Nein
	4.OG	55,0	30,4	-	Nein
IP 516 - Sandweg 38 Gebietsnutzung: WA					
N	EG	55,0	25,2	-	Nein
	1.OG	55,0	27,1	-	Nein
IP 518 - Am Wolfsrain 9 Gebietsnutzung: WA					
N	EG	55,0	25,7	-	Nein
	1.OG	55,0	28,4	-	Nein
IP 519 - Am Wolfsrain 12, A Gebietsnutzung: WA					
N	EG	55,0	34,0	-	Nein
	1.OG	55,0	35,2	-	Nein
IP 520 - Siedlung 1a Gebietsnutzung: WA					
NW	EG	55,0	29,1	-	Nein
N	EG	55,0	0,0	-	Nein
NW	1.OG	55,0	31,1	-	Nein
IP 521 - Jahnstraße 25 Gebietsnutzung: WA					
N	EG	55,0	0,0	-	Nein
NW	EG	55,0	26,3	-	Nein
	1.OG	55,0	28,9	-	Nein
IP 522 - Ysenburger Straße 17a Gebietsnutzung: WA					
N	EG	55,0	33,0	-	Nein
NO	1.OG	55,0	28,4	-	Nein
IP 523 - Siedlung 8 Gebietsnutzung: WA					
NW	EG	55,0	0,0	-	Nein
N	EG	55,0	35,3	-	Nein
NW	1.OG	55,0	28,3	-	Nein
N	1.OG	55,0	36,0	-	Nein
IP 524 - Siedlung 10 Gebietsnutzung: WA					
NW	1.OG	55,0	28,3	-	Nein

Überprüfung auf Überschreitung der Auslösewerte
 Bauphase 4

Fass	Stockwerk	Auslösewert Tag dB(A)	Lr, Bauphase 4 Tag dB(A)	dLr Tag dB(A)	Überschreitung Auslösewert Tag ja / nein
IP 526 - Unterdorfstraße 1 Gebietsnutzung: WA					
NW	EG	55,0	23,2	-	Nein
	1.OG	55,0	32,8	-	Nein
IP 527 - Unterdorfstraße 3 Gebietsnutzung: WA					
N	EG	55,0	22,0	-	Nein
	1.OG	55,0	33,1	-	Nein
IP 528 - Unterdorfstraße 4 Gebietsnutzung: WA					
N	EG	55,0	33,7	-	Nein
	1.OG	55,0	37,5	-	Nein
IP 529 - Unterdorfstraße 5 Gebietsnutzung: WA					
SW	EG	55,0	26,9	-	Nein
IP 530 - Unterdorfstraße 6 Gebietsnutzung: WA					
N	1.OG	55,0	36,9	-	Nein
IP 531 - Unterdorfstraße 6b Gebietsnutzung: WA					
N	EG	55,0	34,4	-	Nein
	1.OG	55,0	36,1	-	Nein
IP 532 - Unterdorfstraße 7 Gebietsnutzung: WA					
NW	EG	55,0	29,8	-	Nein
NO	EG	55,0	34,4	-	Nein
	1.OG	55,0	41,0	-	Nein
IP 533 - Unterdorfstraße 8 Gebietsnutzung: WA					
NW	EG	55,0	20,8	-	Nein
	1.OG	55,0	19,4	-	Nein
	2.OG	55,0	26,8	-	Nein
IP 534 - Unterdorfstraße 9 Gebietsnutzung: WA					
N	EG	55,0	33,6	-	Nein
IP 535 - Unterdorfstraße 11 Gebietsnutzung: WA					
N	EG	55,0	32,0	-	Nein
	1.OG	55,0	34,6	-	Nein
IP 536 - Bahnstraße 2-4 Gebietsnutzung: MI					
N	EG	60,0	28,7	-	Nein
	1.OG	60,0	35,1	-	Nein
IP 537 - Unterdorfstraße 13 Gebietsnutzung: WA					
N	EG	55,0	32,5	-	Nein
	1.OG	55,0	34,2	-	Nein
IP 541 - Ysenburger Straße 4 Gebietsnutzung: WA					
N	EG	55,0	28,8	-	Nein
IP 549 - Liebloser Straße 1 Gebietsnutzung: WA					
N	EG	61,0	50,6	-	Nein
	1.OG	62,0	52,9	-	Nein
IP 550 - Liebloser Straße 4 Gebietsnutzung: SOK					
W	EG	46,0	42,2	-	Nein
	1.OG	46,0	42,8	-	Nein
	2.OG	47,0	43,5	-	Nein
	3.OG	48,0	46,8	-	Nein

Überprüfung auf Überschreitung der Auslösewerte
 Bauphase 4

Fass	Stockwerk	Auslösewert Tag dB(A)	Lr, Bauphase 4 Tag dB(A)	dLr Tag dB(A)	Überschreitung Auslösewert Tag ja / nein
IP 551 - Alte Königsberger Straße 2 Gebietsnutzung: WA					
N	EG	55,0	39,7	-	Nein
	1.OG	55,0	42,0	-	Nein
IP 552 - Alte Königsberger Straße 3 Gebietsnutzung: WA					
N	EG	55,0	36,8	-	Nein
IP 553 - Alte Königsberger Straße 4 Gebietsnutzung: WA					
N	EG	55,0	37,3	-	Nein
	1.OG	55,0	40,5	-	Nein
	2.OG	55,0	42,3	-	Nein
IP 554 - Alte Königsberger Straße 5 Gebietsnutzung: WA					
N	EG	55,0	36,6	-	Nein
IP 555 - Alte Königsberger Straße 6 Gebietsnutzung: WA					
N	EG	55,0	36,6	-	Nein
	1.OG	55,0	39,3	-	Nein
	2.OG	55,0	41,8	-	Nein
IP 556 - Alte Königsberger Straße 7 Gebietsnutzung: WA					
N	EG	55,0	35,9	-	Nein
	1.OG	55,0	38,7	-	Nein
	2.OG	55,0	40,8	-	Nein
IP 557 - Alte Königsberger Straße 8 Gebietsnutzung: WA					
N	EG	55,0	40,4	-	Nein
	1.OG	55,0	44,0	-	Nein
	2.OG	55,0	45,2	-	Nein
IP 558 - Alte Königsberger Straße 9a Gebietsnutzung: WA					
N	EG	55,0	34,2	-	Nein
	1.OG	55,0	37,4	-	Nein
	2.OG	55,0	38,3	-	Nein
IP 559 - Alte Königsberger Straße 10 Gebietsnutzung: WA					
N	EG	55,0	33,0	-	Nein
	1.OG	55,0	36,4	-	Nein
IP 560 - Alte Königsberger Straße 11 Gebietsnutzung: WA					
N	EG	55,0	36,3	-	Nein
	1.OG	55,0	38,9	-	Nein
	2.OG	55,0	39,5	-	Nein
IP 561 - Alte Königsberger Straße 13 Gebietsnutzung: WA					
W	EG	55,0	36,2	-	Nein
	1.OG	55,0	38,9	-	Nein
IP 562 - Alter Kleinbahnweg 2 Gebietsnutzung: WA					
NW	EG	55,0	36,5	-	Nein
	1.OG	55,0	37,1	-	Nein
IP 563 - Alter Kleinbahnweg 4 Gebietsnutzung: WA					
NW	EG	55,0	34,5	-	Nein
	1.OG	55,0	36,9	-	Nein
IP 564 - Alter Kleinbahnweg 6 Gebietsnutzung: WA					
NW	EG	55,0	35,3	-	Nein
	1.OG	55,0	37,6	-	Nein

Überprüfung auf Überschreitung der Auslösewerte
 Bauphase 4

Fass	Stockwerk	Auslösewert Taq dB(A)	Lr, Bauphase 4 Taq dB(A)	dLr Taq dB(A)	Überschreitung Auslösewert Taq ja / nein
IP 565 - Alter Kleinbahnweg 8 Gebietsnutzung: WA					
NW	EG	55,0	34,9	-	Nein
	1.OG	55,0	37,9	-	Nein
IP 566 - Am alten Weiher 1 Gebietsnutzung: WA					
NW	EG	55,0	20,7	-	Nein
	1.OG	55,0	23,5	-	Nein
IP 567 - Waschbachweg 1 Gebietsnutzung: WA					
N	EG	55,0	31,1	-	Nein
	1.OG	55,0	34,9	-	Nein
IP 568 - Waschbachweg 2 Gebietsnutzung: WA					
W	EG	55,0	32,7	-	Nein
	1.OG	55,0	34,8	-	Nein
IP 569 - Waschbachweg 3 Gebietsnutzung: WA					
O	EG	55,0	24,2	-	Nein
	EG	55,0	16,5	-	Nein
	1.OG	55,0	20,9	-	Nein
IP 570 - Waschbachweg 4 Gebietsnutzung: WA					
N	EG	55,0	33,9	-	Nein
	1.OG	55,0	33,5	-	Nein
IP 571 - Waschbachweg 5 Gebietsnutzung: WA					
N	EG	55,0	30,7	-	Nein
IP 572 - Waschbachweg 6 Gebietsnutzung: WA					
N	1.OG	55,0	34,8	-	Nein
IP 573 - Waschbachweg 7 Gebietsnutzung: WA					
NO	EG	55,0	33,6	-	Nein
	1.OG	55,0	35,3	-	Nein
IP 574 - Waschbachweg 8 Gebietsnutzung: WA					
N	EG	55,0	27,8	-	Nein
IP 575 - Waschbachweg 9 Gebietsnutzung: WA					
NO	EG	55,0	34,5	-	Nein
IP 576 - Waschbachweg 11 Gebietsnutzung: WA					
NO	EG	55,0	34,4	-	Nein
IP 577 - Waschbachweg 13 Gebietsnutzung: WA					
N	EG	59,0	23,3	-	Nein
	EG	63,0	28,5	-	Nein
	1.OG	64,0	29,0	-	Nein
	1.OG	64,0	26,0	-	Nein
	2.OG	65,0	30,8	-	Nein
IP 578 - Am Bahnhof 3 Gebietsnutzung: WA					
N	EG	63,0	29,1	-	Nein
	EG	59,0	18,1	-	Nein
	1.OG	63,0	21,2	-	Nein
	1.OG	64,0	29,5	-	Nein
	2.OG	65,0	31,3	-	Nein

Überprüfung auf Überschreitung der Auslösewerte
 Bauphase 4

Fass	Stockwerk	Auslösewert Tag dB(A)	Lr, Bauphase 4 Tag dB(A)	dLr Tag dB(A)	Überschreitung Auslösewert Tag ja / nein
IP 579 - Am Bahnhof 5 Gebietsnutzung: WA					
N	EG	62,0	30,3	-	Nein
	EG	58,0	17,5	-	Nein
	1.OG	63,0	19,8	-	Nein
	1.OG	63,0	31,9	-	Nein
	2.OG	64,0	34,6	-	Nein
	2.OG	55,0	30,2	-	Nein
IP 580 - Am Berg 2 Gebietsnutzung: WA					
W	EG	55,0	34,8	-	Nein
N	EG	55,0	32,7	-	Nein
W	1.OG	55,0	36,9	-	Nein
	2.OG	55,0	39,5	-	Nein
IP 581 - Wiesenbornstraße 18 Gebietsnutzung: WA					
N	EG	55,0	34,4	-	Nein
	EG	55,0	36,5	-	Nein
	1.OG	55,0	36,6	-	Nein
	1.OG	55,0	39,0	-	Nein
	2.OG	55,0	39,7	-	Nein
IP 582 - Am Berg 6 Gebietsnutzung: WA					
N	EG	55,0	31,1	-	Nein
	EG	55,0	37,0	-	Nein
	1.OG	55,0	34,0	-	Nein
	2.OG	55,0	38,0	-	Nein
IP 584 - Wiesenbornstraße 21 Gebietsnutzung: WA					
N	EG	55,0	37,4	-	Nein
IP 585 - Wiesenbornstraße 23 Gebietsnutzung: WA					
W	EG	55,0	35,7	-	Nein
IP 586 - Wiesenbornstraße 25 Gebietsnutzung: WA					
N	EG	55,0	37,0	-	Nein
	1.OG	55,0	38,8	-	Nein
IP 587 - Wiesenbornstraße 29 Gebietsnutzung: WA					
N	EG	55,0	35,2	-	Nein
	1.OG	55,0	37,6	-	Nein
IP 588 - Wiesenbornstraße 30 Gebietsnutzung: WA					
N	EG	55,0	36,0	-	Nein
	1.OG	55,0	37,7	-	Nein
IP 589 - Wiesenbornstraße 30a Gebietsnutzung: WA					
N	EG	55,0	31,5	-	Nein
	1.OG	56,0	34,6	-	Nein
IP 590 - Wiesenbornstraße 33 Gebietsnutzung: WA					
W	EG	55,0	35,0	-	Nein
IP 591 - Wiesenbornstraße 34 Gebietsnutzung: WA					
N	EG	55,0	29,4	-	Nein
	1.OG	55,0	33,1	-	Nein
IP 592 - Wiesenbornstraße 35 Gebietsnutzung: WA					
N	EG	55,0	26,5	-	Nein
	1.OG	55,0	33,3	-	Nein

Überprüfung auf Überschreitung der Auslösewerte
 Bauphase 4

Fass	Stockwerk	Auslösewert Tag dB(A)	Lr, Bauphase 4 Tag dB(A)	dLr Tag dB(A)	Überschreitung Auslösewert Tag ja / nein
IP 593 - Wiesenbornstraße 35a Gebietsnutzung: WA					
N	EG	55,0	22,1	-	Nein
	1.OG	55,0	25,8	-	Nein
IP 594 - Wiesenbornstraße 39 Gebietsnutzung: WA					
N	EG	55,0	34,6	-	Nein
	1.OG	55,0	36,1	-	Nein
IP 595 - Wiesenbornstraße 40 Gebietsnutzung: WA					
NW	EG	55,0	23,5	-	Nein
	1.OG	55,0	34,0	-	Nein
IP 596 - Wiesenbornstraße 41 Gebietsnutzung: WA					
NW	EG	55,0	29,0	-	Nein
	1.OG	55,0	32,7	-	Nein
IP 597 - Wiesenbornstraße 42 Gebietsnutzung: WA					
NW	EG	55,0	19,3	-	Nein
	1.OG	55,0	26,3	-	Nein
IP 598 - Wiesenbornstraße 42a Gebietsnutzung: WA					
NO	EG	55,0	30,8	-	Nein
	1.OG	57,0	33,4	-	Nein
IP 599 - Wiesenbornstraße 42b Gebietsnutzung: WA					
NW	EG	57,0	16,7	-	Nein
	1.OG	62,0	20,2	-	Nein
IP 600 - Wiesenbornstraße 44 Gebietsnutzung: WA					
NW	EG	55,0	25,1	-	Nein
	1.OG	55,0	28,7	-	Nein
IP 601 - Wiesenbornstraße 45 Gebietsnutzung: WA					
NW	EG	55,0	31,5	-	Nein
	1.OG	55,0	32,9	-	Nein
IP 608 - Am Hang 2 Gebietsnutzung: WA					
N	EG	55,0	21,8	-	Nein
	1.OG	55,0	23,9	-	Nein
	2.OG	55,0	26,6	-	Nein
IP 615 - Am Pfarrgarten 1 Gebietsnutzung: WA					
NW	EG	55,0	36,7	-	Nein
	1.OG	55,0	37,9	-	Nein
IP 616 - Am Pfarrgarten 3 Gebietsnutzung: WA					
NO	EG	55,0	35,3	-	Nein
	1.OG	55,0	38,5	-	Nein
IP 617 - Am Pfarrgarten 3a Gebietsnutzung: WA					
NW	EG	55,0	37,5	-	Nein
	1.OG	55,0	39,4	-	Nein
IP 618 - Am Pfarrgarten 4 Gebietsnutzung: WA					
NW	EG	55,0	34,6	-	Nein
IP 619 - Am Pfarrgarten 7 Gebietsnutzung: WA					
NW	EG	55,0	39,2	-	Nein
	1.OG	55,0	41,2	-	Nein

Überprüfung auf Überschreitung der Auslösewerte
 Bauphase 4

Fass	Stockwerk	Auslösewert Tag dB(A)	Lr, Bauphase 4 Tag dB(A)	dLr Tag dB(A)	Überschreitung Auslösewert Tag ja / nein
IP 620 - Am Pfarrgarten 6		Gebietsnutzung: WA			
NW	EG	55,0	31,3	-	Nein
NO	EG	55,0	0,0	-	Nein
	1.OG	55,0	31,6	-	Nein
	2.OG	55,0	33,3	-	Nein
IP 621 - Am Schloßgarten 5		Gebietsnutzung: WA			
N	EG	55,0	40,3	-	Nein
	1.OG	55,0	40,5	-	Nein
IP 622 - Am Schloßgarten 6		Gebietsnutzung: WA			
N	EG	55,0	38,7	-	Nein
NW	EG	55,0	29,6	-	Nein
N	1.OG	55,0	39,2	-	Nein
NW	1.OG	55,0	30,2	-	Nein
	2.OG	55,0	32,5	-	Nein
IP 623 - Am Schloßgarten 7		Gebietsnutzung: WA			
N	EG	55,0	40,6	-	Nein
	1.OG	55,0	40,9	-	Nein
	2.OG	55,0	41,9	-	Nein
IP 624 - Am Schloßgarten 8		Gebietsnutzung: WA			
N	EG	55,0	38,7	-	Nein
NW	EG	55,0	29,1	-	Nein
N	1.OG	55,0	39,2	-	Nein
NW	1.OG	55,0	31,1	-	Nein
IP 625 - Am Schloßgarten 9		Gebietsnutzung: WA			
N	EG	55,0	40,4	-	Nein
NW	EG	55,0	25,7	-	Nein
N	1.OG	55,0	40,6	-	Nein
NW	1.OG	55,0	30,9	-	Nein
N	2.OG	55,0	41,1	-	Nein
IP 626 - Am Schloßgarten 10		Gebietsnutzung: WA			
N	EG	55,0	38,2	-	Nein
NW	EG	55,0	30,6	-	Nein
N	1.OG	55,0	38,8	-	Nein
NW	1.OG	55,0	32,3	-	Nein
IP 627 - Am Schloßgarten 11		Gebietsnutzung: WA			
N	EG	55,0	40,7	-	Nein
	1.OG	55,0	41,0	-	Nein
IP 628 - Am Schloßgarten 12		Gebietsnutzung: WA			
N	EG	55,0	38,0	-	Nein
	1.OG	55,0	38,6	-	Nein
IP 629 - Am Schloßgarten 13		Gebietsnutzung: WA			
N	EG	55,0	40,9	-	Nein
	1.OG	55,0	41,2	-	Nein
IP 630 - Am Schloßgarten 14		Gebietsnutzung: WA			
N	EG	55,0	38,7	-	Nein
	1.OG	55,0	39,5	-	Nein
IP 631 - Am Schloßgarten 15		Gebietsnutzung: WA			
N	EG	55,0	41,7	-	Nein
	1.OG	55,0	42,1	-	Nein

Überprüfung auf Überschreitung der Auslösewerte
 Bauphase 4

Fass	Stockwerk	Auslösewert Tag dB(A)	Lr, Bauphase 4 Tag dB(A)	dLr Tag dB(A)	Überschreitung Auslösewert Tag ja / nein
IP 632 - Am Schloßgarten 16		Gebietsnutzung: WA			
N	EG	55,0	37,5	-	Nein
	1.OG	55,0	38,3	-	Nein
IP 633 - Am Schloßgarten 18		Gebietsnutzung: WA			
N	EG	55,0	37,9	-	Nein
	1.OG	55,0	38,5	-	Nein
IP 634 - Ziegelei 1		Gebietsnutzung: WA			
NW	EG	55,0	33,8	-	Nein
N	EG	55,0	38,0	-	Nein
	1.OG	55,0	38,8	-	Nein
IP 635 - Am Schloßgarten 22		Gebietsnutzung: WA			
N	EG	55,0	38,7	-	Nein
NW	EG	55,0	36,4	-	Nein
N	1.OG	55,0	39,4	-	Nein
IP 636 - Am Schloßgarten 24		Gebietsnutzung: WA			
N	EG	55,0	39,2	-	Nein
NW	EG	55,0	33,5	-	Nein
N	1.OG	55,0	39,7	-	Nein
IP 637 - Ziegelei 4		Gebietsnutzung: WA			
NW	EG	55,0	33,3	-	Nein
N	EG	55,0	39,6	-	Nein
NW	1.OG	55,0	35,5	-	Nein
N	1.OG	55,0	40,1	-	Nein
IP 638 - Ziegelei 6		Gebietsnutzung: WA			
NW	EG	55,0	33,1	-	Nein
N	EG	55,0	40,2	-	Nein
	1.OG	55,0	41,2	-	Nein
NW	1.OG	55,0	35,2	-	Nein
IP 639 - Am Schloßgarten 30		Gebietsnutzung: WA			
N	EG	55,0	40,5	-	Nein
NW	EG	55,0	26,5	-	Nein
	1.OG	55,0	30,0	-	Nein
IP 640 - Ziegelei 12		Gebietsnutzung: WA			
NW	EG	55,0	31,7	-	Nein
O	EG	55,0	41,6	-	Nein
NW	1.OG	55,0	34,1	-	Nein
O	1.OG	55,0	41,9	-	Nein
IP 641 - Ziegelei 15		Gebietsnutzung: WA			
NW	EG	55,0	28,9	-	Nein
N	EG	55,0	39,3	-	Nein
IP 642 - Am Schloßgarten 39		Gebietsnutzung: WA			
N	EG	55,0	37,7	-	Nein
NW	EG	55,0	32,1	-	Nein
N	1.OG	55,0	38,4	-	Nein
NW	1.OG	55,0	34,7	-	Nein
IP 643 - Ziegelei 24		Gebietsnutzung: WA			
NW	EG	55,0	28,9	-	Nein
N	EG	55,0	39,7	-	Nein
NW	1.OG	55,0	28,9	-	Nein

Überprüfung auf Überschreitung der Auslösewerte
 Bauphase 4

Fass	Stockwerk	Auslösewert Tag dB(A)	Lr, Bauphase 4 Tag dB(A)	dLr Tag dB(A)	Überschreitung Auslösewert Tag ja / nein
IP 644 - Am Schloßgarten 41		Gebietsnutzung: WA			
W	EG	55,0	27,5	-	Nein
NW	EG	55,0	36,1	-	Nein
	1.OG	55,0	37,5	-	Nein
IP 645 - Am Schloßgarten 42		Gebietsnutzung: WA			
N	EG	55,0	36,4	-	Nein
NW	EG	55,0	34,7	-	Nein
	1.OG	55,0	37,1	-	Nein
N	1.OG	55,0	37,0	-	Nein
IP 646 - Ziegelei 34		Gebietsnutzung: WA			
NO	EG	55,0	33,8	-	Nein
N	EG	55,0	37,3	-	Nein
	1.OG	55,0	36,5	-	Nein
IP 647 - Am Schloßgarten 44		Gebietsnutzung: WA			
W	EG	55,0	39,5	-	Nein
IP 648 - Am Schloßgarten 45		Gebietsnutzung: WA			
N	EG	55,0	36,5	-	Nein
IP 649 - Am Schloßgarten 46		Gebietsnutzung: WA			
N	EG	57,0	29,7	-	Nein
	1.OG	61,0	31,9	-	Nein
	2.OG	55,0	40,7	-	Nein
IP 650 - Am Sportplatz 1		Gebietsnutzung: WA			
N	EG	55,0	40,1	-	Nein
	1.OG	55,0	40,5	-	Nein
	2.OG	55,0	41,0	-	Nein
IP 651 - Am Sportplatz 1a		Gebietsnutzung: WA			
N	EG	55,0	40,7	-	Nein
	1.OG	55,0	41,2	-	Nein
IP 652 - Am Sportplatz 2		Gebietsnutzung: WA			
N	EG	55,0	39,4	-	Nein
IP 653 - Am Sportplatz 3		Gebietsnutzung: WA			
N	EG	55,0	41,5	-	Nein
	1.OG	55,0	42,3	-	Nein
IP 654 - Am Sportplatz 5		Gebietsnutzung: WA			
N	EG	55,0	37,6	-	Nein
	1.OG	55,0	39,8	-	Nein
IP 655 - Am Sportplatz 7		Gebietsnutzung: WA			
N	EG	55,0	38,5	-	Nein
	1.OG	55,0	40,3	-	Nein
IP 656 - Am Tröpfelborn 1		Gebietsnutzung: WA			
N	EG	55,0	41,4	-	Nein
	1.OG	55,0	45,9	-	Nein
	2.OG	55,0	46,5	-	Nein
IP 657 - Am Tröpfelborn 2		Gebietsnutzung: WA			
N	EG	55,0	47,1	-	Nein
IP 658 - Am Tröpfelborn 3		Gebietsnutzung: WA			
NW	EG	55,0	39,7	-	Nein
	1.OG	55,0	42,6	-	Nein

Überprüfung auf Überschreitung der Auslösewerte
 Bauphase 4

Fass	Stockwerk	Auslösewert Tag dB(A)	Lr, Bauphase 4 Tag dB(A)	dLr Tag dB(A)	Überschreitung Auslösewert Tag ja / nein
IP 659 - Am Tröpfelborn 5		Gebietsnutzung: WA			
NW	EG	55,0	38,9	-	Nein
	1.OG	55,0	41,2	-	Nein
	2.OG	55,0	42,6	-	Nein
IP 660 - Am Tröpfelborn 7		Gebietsnutzung: WA			
NW	EG	55,0	36,6	-	Nein
IP 661 - Am Tröpfelborn 9		Gebietsnutzung: WA			
NW	EG	55,0	35,0	-	Nein
	1.OG	55,0	39,3	-	Nein
IP 662 - Am Wolfsrain 1		Gebietsnutzung: WA			
N	EG	55,0	27,4	-	Nein
	1.OG	55,0	29,7	-	Nein
IP 663 - Am Wolfsrain 3		Gebietsnutzung: WA			
N	EG	55,0	30,9	-	Nein
	1.OG	55,0	33,8	-	Nein
IP 664 - Am Wolfsrain 3a		Gebietsnutzung: WA			
N	EG	55,0	32,7	-	Nein
	1.OG	55,0	34,5	-	Nein
IP 665 - Am Wolfsrain 4		Gebietsnutzung: WA			
N	EG	55,0	31,1	-	Nein
	1.OG	55,0	32,9	-	Nein
IP 666 - Am Wolfsrain 5		Gebietsnutzung: WA			
N	EG	55,0	33,4	-	Nein
	1.OG	55,0	34,3	-	Nein
	2.OG	55,0	35,7	-	Nein
IP 667 - Am Wolfsrain 6		Gebietsnutzung: WA			
N	EG	55,0	31,1	-	Nein
IP 668 - Am Wolfsrain 7		Gebietsnutzung: WA			
N	EG	55,0	30,7	-	Nein
	1.OG	55,0	32,5	-	Nein
	2.OG	55,0	33,1	-	Nein
IP 669 - Am Wolfsrain 12		Gebietsnutzung: WA			
N	EG	55,0	24,3	-	Nein
	1.OG	55,0	30,8	-	Nein
IP 670 - Am Wolfsrain 13		Gebietsnutzung: WA			
N	EG	55,0	28,8	-	Nein
	1.OG	55,0	32,1	-	Nein
IP 671 - Am Wolfsrain 14		Gebietsnutzung: WA			
N	EG	55,0	30,5	-	Nein
	1.OG	55,0	33,6	-	Nein
IP 672 - Am Wolfsrain 15		Gebietsnutzung: WA			
O	EG	55,0	19,9	-	Nein
IP 673 - Am Wolfsrain 16		Gebietsnutzung: WA			
N	EG	55,0	32,4	-	Nein
	1.OG	55,0	35,2	-	Nein

Überprüfung auf Überschreitung der Auslösewerte
 Bauphase 4

Fass	Stockwerk	Auslösewert Tag dB(A)	Lr, Bauphase 4 Tag dB(A)	dLr Tag dB(A)	Überschreitung Auslösewert Tag ja / nein
IP 674 - Am Wolfsrain 17 Gebietsnutzung: WA					
N	EG	55,0	28,0	-	Nein
	1.OG	55,0	31,5	-	Nein
IP 675 - Amselweg 4 Gebietsnutzung: WA					
N	EG	55,0	30,5	-	Nein
	1.OG	55,0	33,5	-	Nein
IP 676 - Auestraße 1 Gebietsnutzung: WA					
NW	EG	55,0	17,4	-	Nein
	1.OG	55,0	21,5	-	Nein
IP 677 - Auestraße 2 Gebietsnutzung: WA					
NO	EG	55,0	16,6	-	Nein
	1.OG	55,0	19,5	-	Nein
IP 678 - Auestraße 2a Gebietsnutzung: WA					
NO	EG	55,0	16,8	-	Nein
	1.OG	55,0	17,8	-	Nein
IP 679 - Auestraße 4 Gebietsnutzung: WA					
NW	EG	55,0	25,7	-	Nein
	1.OG	55,0	22,4	-	Nein
IP 680 - Auestraße 5 Gebietsnutzung: WA					
NO	EG	55,0	22,0	-	Nein
	1.OG	55,0	19,5	-	Nein
IP 683 - Auestraße 7 Gebietsnutzung: WA					
NO	EG	55,0	23,3	-	Nein
	1.OG	55,0	25,9	-	Nein
IP 684 - Auestraße 9 Gebietsnutzung: WA					
NW	EG	55,0	18,6	-	Nein
	1.OG	55,0	20,8	-	Nein
IP 726 - Bahnstraße 10 Gebietsnutzung: WA					
N	EG	56,0	40,3	-	Nein
IP 727 - Bleichstraße 1 Gebietsnutzung: WA					
NW	EG	55,0	21,0	-	Nein
	1.OG	55,0	26,5	-	Nein
IP 728 - Bleichstraße 2 Gebietsnutzung: WA					
N	EG	55,0	18,5	-	Nein
	1.OG	55,0	20,4	-	Nein
IP 729 - Bleichstraße 3 Gebietsnutzung: WA					
NW	EG	55,0	21,2	-	Nein
	1.OG	55,0	24,4	-	Nein
	2.OG	55,0	27,8	-	Nein
IP 730 - Bleichstraße 4 Gebietsnutzung: WA					
NW	EG	55,0	19,1	-	Nein
IP 731 - Bleichstraße 6 Gebietsnutzung: WA					
N	EG	55,0	21,7	-	Nein
IP 732 - Bleichstraße 7a Gebietsnutzung: WA					
NO	2.OG	55,0	28,7	-	Nein

Überprüfung auf Überschreitung der Auslösewerte
 Bauphase 4

Fass	Stockwerk	Auslösewert Taq dB(A)	Lr, Bauphase 4 Taq dB(A)	dLr Taq dB(A)	Überschreitung Auslösewert Taq ja / nein
IP 733 - Bleichstraße 7b Gebietsnutzung: WA					
NO	EG	55,0	19,8	-	Nein
	1.OG	55,0	20,5	-	Nein
IP 734 - Bleichstraße 8 Gebietsnutzung: WA					
W	EG	55,0	26,2	-	Nein
	1.OG	55,0	30,1	-	Nein
IP 735 - Bleichstraße 10 Gebietsnutzung: WA					
N	EG	55,0	22,7	-	Nein
	1.OG	55,0	25,3	-	Nein
	2.OG	55,0	29,3	-	Nein
IP 736 - Bleichstraße 11 Gebietsnutzung: WA					
O	EG	55,0	20,5	-	Nein
IP 737 - Bleichstraße 11a Gebietsnutzung: WA					
O	EG	55,0	22,0	-	Nein
IP 738 - Bleichstraße 12 Gebietsnutzung: WA					
W	EG	55,0	27,1	-	Nein
	1.OG	55,0	31,2	-	Nein
	2.OG	55,0	33,2	-	Nein
IP 739 - Bleichstraße 14 Gebietsnutzung: WA					
O	EG	55,0	16,5	-	Nein
	1.OG	55,0	18,4	-	Nein
IP 740 - Bleichstraße 16 Gebietsnutzung: WA					
N	EG	55,0	22,6	-	Nein
	1.OG	55,0	26,5	-	Nein
IP 741 - Bleichstraße 18 Gebietsnutzung: WA					
N	EG	55,0	22,0	-	Nein
	1.OG	56,0	24,4	-	Nein
	2.OG	58,0	27,5	-	Nein
IP 742 - Bleichstraße 20 Gebietsnutzung: WA					
N	EG	58,0	19,2	-	Nein
	1.OG	60,0	24,2	-	Nein
IP 743 - Bleichstraße 22 Gebietsnutzung: WA					
NW	EG	58,0	29,1	-	Nein
IP 744 - Bleichstraße 34 Gebietsnutzung: WA					
N	EG	65,0	24,6	-	Nein
	1.OG	55,0	26,4	-	Nein
	2.OG	55,0	29,1	-	Nein
IP 748 - Bodenbenderstraße 2 Gebietsnutzung: WA					
N	EG	55,0	19,8	-	Nein
	1.OG	55,0	22,0	-	Nein
IP 769 - Brühlstraße 1 Gebietsnutzung: WA					
NO	EG	55,0	20,0	-	Nein
IP 770 - Brühlstraße 2 Gebietsnutzung: WA					
SO	EG	55,0	18,0	-	Nein
IP 771 - Brühlstraße 4 Gebietsnutzung: WA					
NW	EG	55,0	21,7	-	Nein

Überprüfung auf Überschreitung der Auslösewerte
 Bauphase 4

Fass	Stockwerk	Auslösewert Tag dB(A)	Lr, Bauphase 4 Tag dB(A)	dLr Tag dB(A)	Überschreitung Auslösewert Tag ja / nein
IP 772 - Brühlstraße 4b Gebietsnutzung: WA					
N	EG	55,0	21,4	-	Nein
	1.OG	55,0	25,9	-	Nein
IP 773 - Brühlstraße 5 Gebietsnutzung: WA					
NW	EG	58,0	21,4	-	Nein
	1.OG	60,0	25,8	-	Nein
IP 774 - Brühlstraße 6 Gebietsnutzung: WA					
NO	EG	55,0	25,6	-	Nein
	1.OG	55,0	30,9	-	Nein
IP 775 - Brühlstraße 8 Gebietsnutzung: WA					
NW	EG	55,0	26,5	-	Nein
	1.OG	55,0	29,5	-	Nein
IP 776 - Brühlstraße 12a Gebietsnutzung: WA					
NW	EG	55,0	25,8	-	Nein
IP 777 - Brühlstraße 16 Gebietsnutzung: WA					
NW	EG	55,0	26,7	-	Nein
	1.OG	57,0	29,9	-	Nein
IP 778 - Brühlstraße 16 Gebietsnutzung: WA					
NO	EG	56,0	29,9	-	Nein
	1.OG	57,0	31,9	-	Nein
IP 779 - Brühlstraße 18 Gebietsnutzung: WA					
NW	EG	61,0	31,2	-	Nein
	1.OG	62,0	31,3	-	Nein
	2.OG	64,0	31,1	-	Nein
IP 780 - Hanauer Landstraße 2 Gebietsnutzung: SOK					
S	EG	50,0	52,6	2,6	Ja
	1.OG	53,0	53,4	0,4	Ja
IP 781 - Tempelstraße 6 Gebietsnutzung: WA					
O	EG	55,0	41,6	-	Nein
	1.OG	55,0	41,8	-	Nein
IP 782 - Tempelstraße 12 Gebietsnutzung: WA					
N	EG	55,0	0,0	-	Nein
IP 783 - Tempelstraße 5a(1) Gebietsnutzung: WA					
N	EG	55,0	38,2	-	Nein
	1.OG	55,0	42,2	-	Nein
IP 784 - Hanauer Landstraße 23 Gebietsnutzung: MI					
N	EG	63,0	35,9	-	Nein
	1.OG	63,0	32,6	-	Nein
	2.OG	63,0	33,9	-	Nein
IP 785 - Hanauer Landstraße 31 Gebietsnutzung: MI					
N	EG	60,0	33,2	-	Nein
	1.OG	60,0	37,9	-	Nein
	2.OG	60,0	41,4	-	Nein
IP 786 - Hanauer Landstraße 31, A Gebietsnutzung: MI					
N	EG	60,0	35,7	-	Nein
	1.OG	60,0	40,0	-	Nein
	2.OG	60,0	42,1	-	Nein

Überprüfung auf Überschreitung der Auslösewerte
 Bauphase 4

Fass	Stockwerk	Auslösewert Tag dB(A)	Lr, Bauphase 4 Tag dB(A)	dLr Tag dB(A)	Überschreitung Auslösewert Tag ja / nein
IP 787 - Hanauer Landstraße 23 Gebietsnutzung: MI					
W	EG	65,0	32,5	-	Nein
	1.OG	64,0	33,8	-	Nein
	2.OG	64,0	35,6	-	Nein
IP 788 - Hanauer Landstraße 18a, A Gebietsnutzung: MI					
NW	EG	60,0	31,7	-	Nein
	1.OG	60,0	35,0	-	Nein
IP 789 - Hanauer Landstraße 24, A Gebietsnutzung: MI					
NW	EG	60,0	31,4	-	Nein
	1.OG	65,0	34,8	-	Nein
IP 791 - Willi-Jamann-Straße 2a Gebietsnutzung: WA					
N	EG	55,0	24,3	-	Nein
	1.OG	55,0	26,6	-	Nein
	2.OG	55,0	29,3	-	Nein
IP 792 - Kleinbahnstraße 2a Gebietsnutzung: WA					
N	EG	55,0	27,7	-	Nein
	1.OG	55,0	29,7	-	Nein
IP 794 - Heegstraße 13 Gebietsnutzung: WA					
NW	EG	55,0	35,0	-	Nein
	1.OG	55,0	37,1	-	Nein
IP 796 - Am alten Weiher 1a Gebietsnutzung: WA					
NW	EG	55,0	21,0	-	Nein
	1.OG	55,0	21,7	-	Nein
IP 797 - Heylstraße 17 Gebietsnutzung: WA					
NO	EG	55,0	21,9	-	Nein
	1.OG	55,0	20,8	-	Nein
IP 798 - Bleichstraße 6 Gebietsnutzung: WA					
N	EG	55,0	25,8	-	Nein
IP 799 - Bleichstraße 6a Gebietsnutzung: WA					
NO	EG	55,0	16,9	-	Nein
	1.OG	55,0	18,3	-	Nein
	2.OG	55,0	25,8	-	Nein
IP 800 - Heylstraße 20 Gebietsnutzung: WA					
NW	EG	55,0	19,8	-	Nein
	1.OG	55,0	22,1	-	Nein
IP 801 - Heylstraße 15 Gebietsnutzung: WA					
NO	EG	55,0	21,5	-	Nein
	1.OG	55,0	23,7	-	Nein
IP 802 - Auestraße 15 Gebietsnutzung: WA					
NW	EG	55,0	19,2	-	Nein
	1.OG	55,0	21,8	-	Nein
IP 804 - Bleichstraße 1a(2) Gebietsnutzung: WA					
O	EG	55,0	22,1	-	Nein
	1.OG	55,0	21,2	-	Nein
IP 805 - Heylstraße 40 Gebietsnutzung: WA					
W	EG	55,0	26,0	-	Nein
	1.OG	55,0	28,6	-	Nein

Überprüfung auf Überschreitung der Auslösewerte
 Bauphase 4

Fass	Stockwerk	Auslösewert Taq dB(A)	Lr, Bauphase 4 Taq dB(A)	dLr Taq dB(A)	Überschreitung Auslösewert Taq ja / nein
IP 807 - Bleichstraße 2a Gebietsnutzung: WA					
NW	EG	55,0	23,6	-	Nein
	1.OG	55,0	20,1	-	Nein
	2.OG	55,0	26,4	-	Nein
IP 808 - Bleichstraße 8 Gebietsnutzung: WA					
O	EG	55,0	19,9	-	Nein
	1.OG	55,0	26,7	-	Nein
IP 809 - Heylstraße 54 Gebietsnutzung: WA					
NO	EG	55,0	25,1	-	Nein
	1.OG	55,0	31,1	-	Nein
IP 810 - Am alten Weiher 9 Gebietsnutzung: WA					
O	EG	55,0	16,5	-	Nein
	1.OG	55,0	21,2	-	Nein
IP 814 - Heylstraße 34 Gebietsnutzung: WA					
W	EG	55,0	25,1	-	Nein
	1.OG	55,0	30,7	-	Nein
IP 815 - Bleichstraße 1a(1) Gebietsnutzung: WA					
NO	EG	55,0	24,6	-	Nein
	1.OG	55,0	21,6	-	Nein
IP 816 - Heylstraße 34 Gebietsnutzung: WA					
N	EG	55,0	23,8	-	Nein
	1.OG	55,0	25,5	-	Nein
IP 821 - Auestraße 1 Gebietsnutzung: WA					
NW	EG	55,0	23,7	-	Nein
	1.OG	55,0	26,7	-	Nein
IP 822 - Heylstraße 15a Gebietsnutzung: WA					
SO	EG	55,0	21,0	-	Nein
	1.OG	55,0	23,1	-	Nein
IP 824 - Bleichstraße 5 Gebietsnutzung: WA					
NO	EG	55,0	18,0	-	Nein
	1.OG	55,0	23,6	-	Nein
IP 825 - Bleichstraße 16a Gebietsnutzung: WA					
N	EG	55,0	18,4	-	Nein
IP 826 - Bleichstraße 10 Gebietsnutzung: WA					
N	EG	55,0	25,7	-	Nein
	1.OG	55,0	28,1	-	Nein
	2.OG	55,0	25,0	-	Nein
IP 827 - Heylstraße 14 Gebietsnutzung: WA					
NO	EG	55,0	17,5	-	Nein
	1.OG	55,0	18,5	-	Nein
	2.OG	55,0	23,2	-	Nein
IP 828 - Heylstraße 5 Gebietsnutzung: WA					
NO	EG	55,0	21,8	-	Nein
	1.OG	55,0	22,3	-	Nein

Überprüfung auf Überschreitung der Auslösewerte
 Bauphase 4

Fass	Stockwerk	Auslösewert Tag dB(A)	Lr, Bauphase 4 Tag dB(A)	dLr Tag dB(A)	Überschreitung Auslösewert Tag ja / nein
IP 829 - Heylstraße 4a Gebietsnutzung: WA					
NW	EG	55,0	18,2	-	Nein
	1.OG	55,0	20,3	-	Nein
	2.OG	55,0	22,4	-	Nein
	3.OG	55,0	24,3	-	Nein
IP 834 - Heegstraße 12 Gebietsnutzung: WA					
NW	EG	55,0	25,4	-	Nein
	1.OG	55,0	27,9	-	Nein
IP 835 - Am alten Weiher 1a Gebietsnutzung: WA					
NW	EG	55,0	23,9	-	Nein
	1.OG	55,0	23,3	-	Nein
IP 836 - Brühlstraße 4a Gebietsnutzung: WA					
N	EG	55,0	22,9	-	Nein
	1.OG	55,0	26,8	-	Nein
IP 837 - Bleichstraße 7 Gebietsnutzung: WA					
NO	EG	55,0	24,2	-	Nein
IP 838 - Heegstraße 9 Gebietsnutzung: WA					
NO	EG	55,0	20,3	-	Nein
	1.OG	55,0	22,8	-	Nein
IP 840 - Heylstraße 45 Gebietsnutzung: WA					
NW	EG	55,0	30,8	-	Nein
	1.OG	55,0	37,6	-	Nein
IP 841 - Heylstraße 35 Gebietsnutzung: WA					
NW	EG	55,0	28,2	-	Nein
	1.OG	55,0	31,5	-	Nein
	2.OG	55,0	35,5	-	Nein
IP 842 - Heylstraße 37 Gebietsnutzung: WA					
NO	EG	55,0	22,4	-	Nein
	1.OG	55,0	23,8	-	Nein
IP 843 - Schützenbornstraße 4a Gebietsnutzung: WA					
SW	EG	55,0	29,4	-	Nein
	1.OG	55,0	33,8	-	Nein
IP 844 - Schützenbornstraße 5 Gebietsnutzung: WA					
NW	EG	55,0	33,3	-	Nein
	1.OG	55,0	34,9	-	Nein
IP 845 - Bleichstraße 4 Gebietsnutzung: WA					
NO	EG	55,0	28,6	-	Nein
	1.OG	55,0	23,1	-	Nein
IP 846 - Bleichstraße 4 Gebietsnutzung: WA					
NO	EG	55,0	21,3	-	Nein
	1.OG	55,0	27,1	-	Nein
IP 847 - Heegstraße 9 Gebietsnutzung: WA					
NO	EG	55,0	27,8	-	Nein
	1.OG	55,0	33,4	-	Nein
IP 848 - Bleichstraße 22a Gebietsnutzung: WA					
NW	EG	55,0	26,1	-	Nein

Überprüfung auf Überschreitung der Auslösewerte
 Bauphase 4

Fass	Stockwerk	Auslösewert Tag dB(A)	Lr, Bauphase 4 Tag dB(A)	dLr Tag dB(A)	Überschreitung Auslösewert Tag ja / nein
IP 850 - Heimatfriedering 14 Gebietsnutzung: WA					
N	EG	55,0	45,9	-	Nein
	1.OG	55,0	48,2	-	Nein
IP 851 - Heimatfriedering 16, A Gebietsnutzung: WA					
N	EG	55,0	43,1	-	Nein
	1.OG	55,0	44,2	-	Nein
IP 852 - Hindenburgallee 22 Gebietsnutzung: WA					
NW	EG	55,0	43,9	-	Nein
	1.OG	55,0	43,4	-	Nein
	2.OG	55,0	46,6	-	Nein
IP 853 - Hindenburgallee 22 Gebietsnutzung: WA					
NO	EG	55,0	42,4	-	Nein
	1.OG	55,0	45,4	-	Nein
IP 854 - Ladestraße 7 Gebietsnutzung: WA					
O	EG	55,0	31,8	-	Nein
	1.OG	55,0	32,9	-	Nein
	2.OG	56,0	39,4	-	Nein
IP 855 - Hindenburgallee 18 Gebietsnutzung: WA					
NW	EG	55,0	37,9	-	Nein
	1.OG	55,0	41,0	-	Nein
IP 856 - Gelnhäuser Straße 43 Gebietsnutzung: WA					
N	EG	63,0	44,1	-	Nein
	1.OG	63,0	45,1	-	Nein
	2.OG	63,0	46,5	-	Nein
IP 859 - Heimatfriedering 3a Gebietsnutzung: WA					
W	EG	59,0	54,8	-	Nein
	1.OG	59,0	55,8	-	Nein
IP 860 - Alte Königsberger Straße 6 Gebietsnutzung: WA					
N	EG	55,0	36,7	-	Nein
	1.OG	55,0	39,5	-	Nein
IP 861 - Alte Königsberger Straße 1a Gebietsnutzung: WA					
O	EG	55,0	32,2	-	Nein
IP 866 - Grüner Weg 13 Gebietsnutzung: WA					
N	EG	55,0	25,0	-	Nein
	1.OG	55,0	26,1	-	Nein
	2.OG	55,0	27,1	-	Nein
IP 888 - Tempelstraße 5a(2) Gebietsnutzung: WA					
O	EG	55,0	33,5	-	Nein
	1.OG	55,0	39,5	-	Nein
IP 889 - Auestraße 3 Gebietsnutzung: WA					
NO	EG	55,0	16,9	-	Nein
	1.OG	55,0	19,3	-	Nein
IP 890 - Alte Königsberger Straße 29a Gebietsnutzung: WA					
N	EG	55,0	33,0	-	Nein
	1.OG	55,0	35,7	-	Nein
IP 891 - Alte Königsberger Straße 29a(2) Gebietsnutzung: WA					
N	EG	55,0	34,1	-	Nein

Überprüfung auf Überschreitung der Auslösewerte
 Bauphase 4

Fass	Stockwerk	Auslösewert Tag dB(A)	Lr, Bauphase 4 Tag dB(A)	dLr Tag dB(A)	Überschreitung Auslösewert Tag ja / nein
IP 895 - Tempelstraße 5a(3)		Gebietsnutzung: WA			
NW	EG	55,0	36,7	-	Nein
	1.OG	55,0	40,7	-	Nein
IP 928 - Eisenbahnstraße 1		Gebietsnutzung: WA			
NW	EG	55,0	27,5	-	Nein
	1.OG	55,0	30,7	-	Nein
	2.OG	55,0	35,1	-	Nein
IP 929 - Eisenbahnstraße 3		Gebietsnutzung: WA			
NW	EG	55,0	32,8	-	Nein
	1.OG	55,0	34,3	-	Nein
	2.OG	55,0	35,6	-	Nein
IP 930 - Eisenbahnstraße 5		Gebietsnutzung: WA			
N	EG	55,0	28,7	-	Nein
	1.OG	55,0	30,3	-	Nein
IP 931 - Eisenbahnstraße 7		Gebietsnutzung: WA			
N	EG	55,0	29,8	-	Nein
	1.OG	55,0	32,8	-	Nein
IP 932 - Eisenbahnstraße 9		Gebietsnutzung: WA			
N	EG	55,0	26,4	-	Nein
	1.OG	55,0	30,1	-	Nein
IP 933 - Eisenbahnstraße 11		Gebietsnutzung: WA			
N	EG	55,0	26,4	-	Nein
	1.OG	55,0	30,0	-	Nein
IP 934 - Eisenbahnstraße 13		Gebietsnutzung: WA			
N	EG	55,0	30,3	-	Nein
	1.OG	55,0	35,3	-	Nein
IP 935 - Eisenbahnstraße 15		Gebietsnutzung: WA			
N	EG	55,0	28,1	-	Nein
	1.OG	55,0	32,2	-	Nein
IP 936 - Eisenbahnstraße 16		Gebietsnutzung: WA			
NW	3.OG	63,0	34,8	-	Nein
IP 937 - Eisenbahnstraße 17		Gebietsnutzung: WA			
O	EG	55,0	28,3	-	Nein
	1.OG	55,0	32,3	-	Nein
IP 938 - Eisenbahnstraße 19		Gebietsnutzung: WA			
O	EG	55,0	26,9	-	Nein
	1.OG	55,0	31,2	-	Nein
IP 939 - Eisenbahnstraße 21		Gebietsnutzung: WA			
W	EG	55,0	34,7	-	Nein
	1.OG	55,0	36,9	-	Nein
IP 940 - Eisenbahnstraße 23		Gebietsnutzung: WA			
N	EG	58,0	31,7	-	Nein
	1.OG	58,0	34,8	-	Nein
IP 941 - Eisenbahnstraße 25		Gebietsnutzung: WA			
N	EG	56,0	33,0	-	Nein
	1.OG	59,0	34,0	-	Nein
	2.OG	61,0	35,7	-	Nein

Überprüfung auf Überschreitung der Auslösewerte
 Bauphase 4

Fass	Stockwerk	Auslösewert Tag dB(A)	Lr, Bauphase 4 Tag dB(A)	dLr Tag dB(A)	Überschreitung Auslösewert Tag ja / nein
IP 942 - Eisenbahnstraße 27 Gebietsnutzung: WA					
O	EG	55,0	27,6	-	Nein
	1.OG	55,0	30,3	-	Nein
IP 943 - Eisenbahnstraße 29 Gebietsnutzung: WA					
N	EG	55,0	24,8	-	Nein
	1.OG	55,0	25,0	-	Nein
	2.OG	57,0	28,4	-	Nein
IP 944 - Eisenbahnstraße 31 Gebietsnutzung: WA					
N	EG	55,0	26,4	-	Nein
	1.OG	55,0	28,1	-	Nein
	2.OG	57,0	30,8	-	Nein
IP 945 - Eisenbahnstraße 33 Gebietsnutzung: WA					
N	EG	55,0	32,5	-	Nein
	1.OG	55,0	34,8	-	Nein
	2.OG	55,0	36,9	-	Nein
IP 946 - Eisenbahnstraße 35 Gebietsnutzung: WA					
N	EG	55,0	34,9	-	Nein
	1.OG	58,0	36,0	-	Nein
	2.OG	61,0	37,0	-	Nein
IP 947 - Finkenweg 10 Gebietsnutzung: WA					
NW	EG	55,0	40,4	-	Nein
	1.OG	55,0	42,2	-	Nein
IP 968 - Gelnhäuser Straße 15 Gebietsnutzung: WA					
N	EG	55,0	17,8	-	Nein
	1.OG	55,0	18,3	-	Nein
	2.OG	55,0	22,6	-	Nein
IP 970 - Gelnhäuser Straße 17 Gebietsnutzung: WA					
W	EG	55,0	26,0	-	Nein
	1.OG	55,0	29,5	-	Nein
	2.OG	55,0	30,7	-	Nein
IP 971 - Gelnhäuser Straße 20 Gebietsnutzung: MI					
NO	EG	60,0	18,4	-	Nein
	1.OG	60,0	19,9	-	Nein
	2.OG	60,0	25,9	-	Nein
	3.OG	60,0	27,6	-	Nein
IP 972 - Gelnhäuser Straße 28 Gebietsnutzung: MI					
N	EG	60,0	27,6	-	Nein
	1.OG	60,0	30,1	-	Nein
	2.OG	60,0	31,1	-	Nein
IP 973 - Gelnhäuser Straße 30 Gebietsnutzung: MI					
N	EG	60,0	26,4	-	Nein
	1.OG	60,0	30,3	-	Nein
	2.OG	60,0	33,4	-	Nein
IP 974 - Gelnhäuser Straße 34 Gebietsnutzung: MI					
N	EG	60,0	25,6	-	Nein
	1.OG	60,0	24,3	-	Nein
	2.OG	60,0	27,0	-	Nein
IP 975 - Gelnhäuser Straße 37 Gebietsnutzung: WA					
N	EG	65,0	28,7	-	Nein
	1.OG	65,0	30,4	-	Nein

Überprüfung auf Überschreitung der Auslösewerte
 Bauphase 4

Fass	Stockwerk	Auslösewert Tag dB(A)	Lr, Bauphase 4 Tag dB(A)	dLr Tag dB(A)	Überschreitung Auslösewert Tag ja / nein
IP 976 - Gelnhäuser Straße 39 Gebietsnutzung: WA					
N	EG	65,0	28,2	-	Nein
	1.OG	65,0	29,1	-	Nein
	2.OG	64,0	30,9	-	Nein
IP 977 - Gelnhäuser Straße 41 Gebietsnutzung: WA					
N	EG	64,0	29,0	-	Nein
	1.OG	64,0	29,9	-	Nein
	2.OG	64,0	31,4	-	Nein
IP 978 - Goethestraße 1 Gebietsnutzung: WA					
N	EG	55,0	35,3	-	Nein
IP 979 - Goethestraße 2 Gebietsnutzung: WA					
N	EG	55,0	37,3	-	Nein
	1.OG	55,0	39,2	-	Nein
IP 980 - Goethestraße 4 Gebietsnutzung: WA					
N	EG	55,0	35,6	-	Nein
	1.OG	55,0	37,9	-	Nein
IP 981 - Goethestraße 6 Gebietsnutzung: WA					
N	EG	55,0	35,8	-	Nein
	1.OG	55,0	38,1	-	Nein
	2.OG	55,0	40,4	-	Nein
IP 982 - Goethestraße 8b Gebietsnutzung: WA					
N	EG	55,0	33,9	-	Nein
	1.OG	55,0	35,9	-	Nein
IP 1018 - Grüner Weg 2 Gebietsnutzung: WA					
N	EG	55,0	24,2	-	Nein
	1.OG	55,0	26,1	-	Nein
IP 1019 - Grüner Weg 4 Gebietsnutzung: WA					
N	EG	55,0	23,9	-	Nein
	1.OG	55,0	25,8	-	Nein
	2.OG	55,0	27,4	-	Nein
IP 1020 - Grüner Weg 8 Gebietsnutzung: WA					
N	EG	55,0	24,4	-	Nein
	1.OG	55,0	22,8	-	Nein
	2.OG	55,0	26,1	-	Nein
IP 1021 - Grüner Weg 12 Gebietsnutzung: WA					
N	EG	55,0	24,6	-	Nein
	1.OG	55,0	24,4	-	Nein
	2.OG	55,0	25,6	-	Nein
IP 1025 - Gustavstraße 2 Gebietsnutzung: WA					
N	EG	64,0	41,1	-	Nein
	1.OG	64,0	42,4	-	Nein
	2.OG	64,0	44,1	-	Nein
IP 1026 - Gustavstraße 4 Gebietsnutzung: WA					
N	EG	57,0	36,5	-	Nein
	1.OG	58,0	38,6	-	Nein
	2.OG	59,0	41,7	-	Nein
IP 1027 - Gustavstraße 5a Gebietsnutzung: WA					
W	EG	55,0	39,7	-	Nein
	1.OG	55,0	41,0	-	Nein

Überprüfung auf Überschreitung der Auslösewerte
 Bauphase 4

Fass	Stockwerk	Auslösewert Tag dB(A)	Lr, Bauphase 4 Tag dB(A)	dLr Tag dB(A)	Überschreitung Auslösewert Tag ja / nein
IP 1028 - Gustavstraße 6		Gebietsnutzung: WA			
W	EG	55,0	42,2	-	Nein
	1.OG	55,0	43,3	-	Nein
IP 1029 - Gustavstraße 7		Gebietsnutzung: WA			
W	EG	55,0	33,5	-	Nein
	1.OG	55,0	36,6	-	Nein
	2.OG	55,0	41,3	-	Nein
IP 1030 - Gustavstraße 8		Gebietsnutzung: WA			
N	EG	55,0	40,0	-	Nein
	1.OG	55,0	41,1	-	Nein
	2.OG	55,0	44,1	-	Nein
IP 1032 - Hanauer Landstraße 2		Gebietsnutzung: SOK			
N	EG	48,0	42,8	-	Nein
	1.OG	49,0	43,4	-	Nein
IP 1033 - Hanauer Landstraße 5		Gebietsnutzung: MI			
N	EG	64,0	49,8	-	Nein
	1.OG	64,0	49,8	-	Nein
	2.OG	64,0	50,3	-	Nein
IP 1034 - Hanauer Landstraße 6		Gebietsnutzung: SOK			
	EG	52,0	48,1	-	Nein
	1.OG	54,0	49,3	-	Nein
IP 1035 - Hanauer Landstraße 8		Gebietsnutzung: MI			
N	EG	60,0	49,6	-	Nein
	1.OG	60,0	50,1	-	Nein
	2.OG	60,0	48,7	-	Nein
IP 1036 - Hanauer Landstraße 10		Gebietsnutzung: MI			
N	EG	60,0	49,0	-	Nein
	1.OG	60,0	49,9	-	Nein
	2.OG	60,0	48,4	-	Nein
IP 1037 - Hanauer Landstraße 25		Gebietsnutzung: MI			
N	EG	60,0	36,2	-	Nein
	1.OG	60,0	37,6	-	Nein
	2.OG	60,0	38,9	-	Nein
IP 1038 - Hanauer Landstraße 29		Gebietsnutzung: MI			
N	EG	60,0	34,5	-	Nein
	1.OG	60,0	35,4	-	Nein
	2.OG	60,0	39,6	-	Nein
IP 1039 - Hanauer Landstraße 37		Gebietsnutzung: MI			
N	EG	60,0	36,4	-	Nein
	1.OG	65,0	38,5	-	Nein
	2.OG	65,0	40,8	-	Nein
IP 1040 - Hanauer Landstraße 40		Gebietsnutzung: MI			
N	EG	60,0	36,1	-	Nein
	1.OG	60,0	38,2	-	Nein
	2.OG	60,0	42,1	-	Nein
IP 1041 - Heegstraße 2		Gebietsnutzung: WA			
NW	EG	63,0	29,5	-	Nein
	1.OG	64,0	29,3	-	Nein

Überprüfung auf Überschreitung der Auslösewerte
 Bauphase 4

Fass	Stockwerk	Auslösewert Tag dB(A)	Lr, Bauphase 4 Tag dB(A)	dLr Tag dB(A)	Überschreitung Auslösewert Tag ja / nein
IP 1042 - Heegstraße 6		Gebietsnutzung: WA			
NW	EG	56,0	31,9	-	Nein
	1.OG	57,0	33,8	-	Nein
	2.OG	58,0	33,6	-	Nein
IP 1043 - Heegstraße 8		Gebietsnutzung: WA			
NW	EG	55,0	37,0	-	Nein
	1.OG	55,0	38,3	-	Nein
IP 1044 - Heegstraße 10		Gebietsnutzung: WA			
NW	EG	55,0	37,5	-	Nein
	1.OG	55,0	38,6	-	Nein
	2.OG	55,0	38,5	-	Nein
IP 1045 - Heegstraße 12		Gebietsnutzung: WA			
NW	EG	55,0	35,9	-	Nein
	1.OG	55,0	37,3	-	Nein
IP 1046 - Heegstraße 14		Gebietsnutzung: WA			
NW	EG	55,0	31,6	-	Nein
	1.OG	55,0	32,7	-	Nein
IP 1047 - Heegstraße 15		Gebietsnutzung: WA			
NW	EG	55,0	34,2	-	Nein
IP 1048 - Heegstraße 16		Gebietsnutzung: WA			
NW	EG	55,0	32,0	-	Nein
	1.OG	55,0	34,2	-	Nein
	2.OG	55,0	37,0	-	Nein
IP 1049 - Heegstraße 19		Gebietsnutzung: WA			
NW	EG	55,0	34,6	-	Nein
	1.OG	55,0	34,8	-	Nein
IP 1050 - Heegstraße 23		Gebietsnutzung: WA			
NW	EG	55,0	32,5	-	Nein
	1.OG	55,0	34,7	-	Nein
IP 1051 - Heimatfriedering 1		Gebietsnutzung: WA			
NW	EG	55,0	49,6	-	Nein
	1.OG	55,0	51,5	-	Nein
IP 1052 - Heimatfriedering 1a		Gebietsnutzung: WA			
NO	EG	55,0	49,6	-	Nein
	1.OG	55,0	53,8	-	Nein
IP 1053 - Heimatfriedering 2		Gebietsnutzung: WA			
N	EG	55,0	42,5	-	Nein
	1.OG	55,0	45,1	-	Nein
IP 1054 - Heimatfriedering 5		Gebietsnutzung: WA			
N	EG	55,0	50,7	-	Nein
	1.OG	55,0	52,7	-	Nein
IP 1055 - Heimatfriedering 6		Gebietsnutzung: WA			
N	EG	55,0	48,1	-	Nein
	1.OG	55,0	51,3	-	Nein
IP 1056 - Heimatfriedering 7		Gebietsnutzung: WA			
N	EG	55,0	50,8	-	Nein
	1.OG	55,0	51,9	-	Nein

Überprüfung auf Überschreitung der Auslösewerte
 Bauphase 4

Fass	Stockwerk	Auslösewert Taq dB(A)	Lr, Bauphase 4 Taq dB(A)	dLr Taq dB(A)	Überschreitung Auslösewert Taq ja / nein
IP 1057 - Heimatfriedering 7a Gebietsnutzung: WA					
W	EG	59,0	56,2	-	Nein
IP 1058 - Heimatfriedering 7b Gebietsnutzung: WA					
N	EG	57,0	57,2	0,2	Ja
	1.OG	57,0	58,4	1,4	Ja
IP 1059 - Heimatfriedering 8 Gebietsnutzung: WA					
N	EG	55,0	51,7	-	Nein
	1.OG	55,0	53,2	-	Nein
IP 1060 - Heimatfriedering 9 Gebietsnutzung: WA					
W	EG	55,0	52,5	-	Nein
	1.OG	55,0	54,9	-	Nein
IP 1061 - Heimatfriedering 10 Gebietsnutzung: WA					
N	EG	55,0	49,9	-	Nein
	1.OG	55,0	52,1	-	Nein
IP 1062 - Heimatfriedering 11 Gebietsnutzung: WA					
N	EG	55,0	56,1	1,1	Ja
	1.OG	55,0	58,9	3,9	Ja
IP 1063 - Heimatfriedering 11a Gebietsnutzung: WA					
N	EG	56,0	65,1	9,1	Ja
	1.OG	57,0	65,3	8,3	Ja
IP 1064 - Heimatfriedering 12 Gebietsnutzung: WA					
N	EG	55,0	52,5	-	Nein
	1.OG	55,0	53,9	-	Nein
	2.OG	55,0	55,1	0,1	Ja
IP 1065 - Heimatfriedering 12a Gebietsnutzung: WA					
N	EG	55,0	41,0	-	Nein
	1.OG	55,0	44,7	-	Nein
IP 1066 - Heimatfriedering 13 Gebietsnutzung: WA					
N	EG	55,0	58,1	3,1	Ja
	1.OG	55,0	60,2	5,2	Ja
IP 1067 - Heimatfriedering 15 Gebietsnutzung: WA					
N	EG	57,0	66,2	9,2	Ja
	1.OG	57,0	66,2	9,2	Ja
IP 1068 - Heimatfriedering 15a Gebietsnutzung: WA					
W	EG	55,0	61,3	6,3	Ja
	1.OG	56,0	63,5	7,5	Ja
IP 1069 - Heimatfriedering 16 Gebietsnutzung: WA					
N	EG	55,0	41,5	-	Nein
	1.OG	55,0	43,2	-	Nein
IP 1070 - Heimatfriedering 17 Gebietsnutzung: WA					
N	EG	55,0	52,8	-	Nein
	1.OG	55,0	54,8	-	Nein
IP 1071 - Heimatfriedering 17a Gebietsnutzung: WA					
N	EG	57,0	64,9	7,9	Ja
IP 1072 - Heimatfriedering 18 Gebietsnutzung: WA					
N	EG	55,0	39,2	-	Nein
	1.OG	55,0	42,6	-	Nein

Überprüfung auf Überschreitung der Auslösewerte
 Bauphase 4

Fass	Stockwerk	Auslösewert Tag dB(A)	Lr, Bauphase 4 Tag dB(A)	dLr Tag dB(A)	Überschreitung Auslösewert Tag ja / nein
IP 1073 - Heimatfriedering 19 Gebietsnutzung: WA					
N	EG	58,0	50,5	-	Nein
IP 1074 - Heimatfriedering 19a Gebietsnutzung: WA					
N	EG	55,0	43,1	-	Nein
	1.OG	55,0	44,5	-	Nein
IP 1075 - Heimatfriedering 19b Gebietsnutzung: WA					
N	EG	55,0	43,0	-	Nein
	1.OG	55,0	44,4	-	Nein
IP 1076 - Heimatfriedering 19c Gebietsnutzung: WA					
N	EG	55,0	42,8	-	Nein
	1.OG	55,0	44,2	-	Nein
IP 1077 - Heimatfriedering 19d Gebietsnutzung: WA					
N	EG	55,0	42,5	-	Nein
	1.OG	55,0	43,8	-	Nein
IP 1078 - Heimatfriedering 20 Gebietsnutzung: WA					
N	EG	55,0	40,6	-	Nein
	1.OG	55,0	41,9	-	Nein
IP 1079 - Heimatfriedering 21 Gebietsnutzung: WA					
N	EG	55,0	43,0	-	Nein
	1.OG	55,0	44,3	-	Nein
IP 1080 - Heimatfriedering 22 Gebietsnutzung: WA					
O	EG	55,0	35,7	-	Nein
	1.OG	55,0	32,8	-	Nein
	2.OG	55,0	41,6	-	Nein
IP 1081 - Heimatfriedering 22a Gebietsnutzung: WA					
N	EG	55,0	45,2	-	Nein
	1.OG	55,0	46,4	-	Nein
IP 1082 - Heimatfriedering 23 Gebietsnutzung: WA					
N	EG	55,0	40,3	-	Nein
	1.OG	55,0	42,1	-	Nein
IP 1083 - Heimatfriedering 24 Gebietsnutzung: WA					
N	EG	55,0	39,8	-	Nein
	1.OG	55,0	41,3	-	Nein
IP 1084 - Heimatfriedering 26 Gebietsnutzung: WA					
N	EG	55,0	39,2	-	Nein
	1.OG	55,0	40,7	-	Nein
IP 1085 - Heimatfriedering 28 Gebietsnutzung: WA					
W	EG	55,0	43,7	-	Nein
IP 1086 - Heimatfriedering 29 Gebietsnutzung: WA					
O	EG	55,0	30,4	-	Nein
	1.OG	55,0	32,4	-	Nein
IP 1087 - Heimatfriedering 30a Gebietsnutzung: WA					
N	EG	55,0	41,5	-	Nein
	1.OG	55,0	43,6	-	Nein

Überprüfung auf Überschreitung der Auslösewerte
 Bauphase 4

Fass	Stockwerk	Auslösewert Tag dB(A)	Lr, Bauphase 4 Tag dB(A)	dLr Tag dB(A)	Überschreitung Auslösewert Tag ja / nein
IP 1088 - Heimatfriedering 31 Gebietsnutzung: WA					
N	EG	55,0	34,0	-	Nein
	1.OG	55,0	35,2	-	Nein
	2.OG	55,0	37,0	-	Nein
IP 1107 - Heylstraße 6 Gebietsnutzung: WA					
NO	EG	55,0	19,8	-	Nein
	1.OG	55,0	18,7	-	Nein
	2.OG	55,0	23,5	-	Nein
IP 1108 - Heylstraße 7 Gebietsnutzung: WA					
NO	EG	55,0	19,5	-	Nein
	1.OG	55,0	20,8	-	Nein
IP 1109 - Heylstraße 8 Gebietsnutzung: WA					
NW	EG	55,0	22,7	-	Nein
	1.OG	55,0	26,3	-	Nein
IP 1110 - Heylstraße 9 Gebietsnutzung: WA					
N	EG	55,0	21,5	-	Nein
	1.OG	55,0	22,0	-	Nein
IP 1111 - Heylstraße 10 Gebietsnutzung: WA					
NW	EG	55,0	18,3	-	Nein
	1.OG	55,0	22,8	-	Nein
IP 1112 - Heylstraße 11 Gebietsnutzung: WA					
W	EG	55,0	20,7	-	Nein
	1.OG	55,0	22,9	-	Nein
IP 1113 - Heylstraße 13 Gebietsnutzung: WA					
N	2.OG	55,0	23,5	-	Nein
IP 1114 - Heylstraße 15 Gebietsnutzung: WA					
SO	EG	55,0	19,5	-	Nein
	1.OG	55,0	23,0	-	Nein
IP 1115 - Heylstraße 16 Gebietsnutzung: WA					
SO	EG	55,0	21,1	-	Nein
	1.OG	55,0	23,8	-	Nein
IP 1116 - Heylstraße 18a Gebietsnutzung: WA					
N	EG	55,0	17,5	-	Nein
	1.OG	55,0	18,8	-	Nein
IP 1117 - Heylstraße 19 Gebietsnutzung: WA					
NW	EG	55,0	24,1	-	Nein
	1.OG	55,0	26,1	-	Nein
IP 1118 - Heylstraße 21 Gebietsnutzung: WA					
NO	EG	55,0	20,6	-	Nein
	1.OG	55,0	22,1	-	Nein
	2.OG	55,0	28,9	-	Nein
IP 1119 - Heylstraße 22 Gebietsnutzung: WA					
NW	EG	55,0	24,9	-	Nein
	1.OG	55,0	28,4	-	Nein
	2.OG	55,0	30,9	-	Nein
IP 1120 - Heylstraße 23 Gebietsnutzung: WA					
NO	EG	55,0	22,4	-	Nein
	1.OG	55,0	26,8	-	Nein

Überprüfung auf Überschreitung der Auslösewerte
 Bauphase 4

Fass	Stockwerk	Auslösewert Tag dB(A)	Lr, Bauphase 4 Tag dB(A)	dLr Tag dB(A)	Überschreitung Auslösewert Tag ja / nein
IP 1121 - Heylstraße 24 Gebietsnutzung: WA					
NO	EG	55,0	18,1	-	Nein
	1.OG	55,0	20,5	-	Nein
IP 1122 - Heylstraße 26 Gebietsnutzung: WA					
N	EG	55,0	18,2	-	Nein
	1.OG	55,0	20,5	-	Nein
IP 1123 - Heylstraße 27 Gebietsnutzung: MI					
N	EG	60,0	24,5	-	Nein
	1.OG	60,0	31,6	-	Nein
	2.OG	60,0	32,9	-	Nein
IP 1124 - Heylstraße 28 Gebietsnutzung: WA					
NO	EG	55,0	18,3	-	Nein
	1.OG	55,0	19,7	-	Nein
IP 1125 - Heylstraße 29 Gebietsnutzung: WA					
O	EG	55,0	27,0	-	Nein
	1.OG	55,0	26,6	-	Nein
IP 1126 - Heylstraße 30 Gebietsnutzung: WA					
N	EG	55,0	20,5	-	Nein
IP 1127 - Heylstraße 31 Gebietsnutzung: WA					
N	EG	55,0	23,8	-	Nein
	1.OG	55,0	27,6	-	Nein
IP 1128 - Heylstraße 32 Gebietsnutzung: WA					
NO	EG	55,0	23,0	-	Nein
	1.OG	55,0	23,3	-	Nein
IP 1129 - Heylstraße 33 Gebietsnutzung: WA					
NO	EG	55,0	22,5	-	Nein
	1.OG	55,0	24,6	-	Nein
	2.OG	55,0	25,8	-	Nein
IP 1130 - Heylstraße 34 Gebietsnutzung: WA					
O	EG	55,0	24,4	-	Nein
	1.OG	55,0	27,4	-	Nein
IP 1131 - Heylstraße 38 Gebietsnutzung: WA					
O	EG	55,0	24,9	-	Nein
	1.OG	55,0	28,1	-	Nein
IP 1132 - Heylstraße 41 Gebietsnutzung: WA					
NO	EG	55,0	19,7	-	Nein
	1.OG	55,0	22,8	-	Nein
IP 1133 - Heylstraße 43 Gebietsnutzung: WA					
NW	EG	55,0	19,8	-	Nein
	1.OG	55,0	23,3	-	Nein
IP 1134 - Heylstraße 44 Gebietsnutzung: WA					
NW	EG	55,0	32,4	-	Nein
	1.OG	55,0	35,3	-	Nein
	2.OG	55,0	36,3	-	Nein
IP 1135 - Heylstraße 45 Gebietsnutzung: WA					
NO	EG	55,0	25,3	-	Nein

Überprüfung auf Überschreitung der Auslösewerte
 Bauphase 4

Fass	Stockwerk	Auslösewert Tag dB(A)	Lr, Bauphase 4 Tag dB(A)	dLr Tag dB(A)	Überschreitung Auslösewert Tag ja / nein
IP 1136 - Heylstraße 46 Gebietsnutzung: WA					
NO	EG	55,0	24,0	-	Nein
	1.OG	55,0	26,3	-	Nein
IP 1138 - Heylstraße 49 Gebietsnutzung: WA					
NO	EG	55,0	19,9	-	Nein
	1.OG	55,0	24,8	-	Nein
IP 1139 - Heylstraße 51 Gebietsnutzung: WA					
NW	EG	55,0	28,8	-	Nein
	1.OG	55,0	33,2	-	Nein
	2.OG	55,0	35,3	-	Nein
IP 1140 - Heylstraße 52 Gebietsnutzung: WA					
NO	EG	55,0	19,6	-	Nein
	1.OG	55,0	21,3	-	Nein
IP 1141 - Heylstraße 54 Gebietsnutzung: WA					
NW	EG	55,0	26,1	-	Nein
	1.OG	55,0	31,6	-	Nein
IP 1142 - Heylstraße 55 Gebietsnutzung: WA					
NW	EG	55,0	26,8	-	Nein
	1.OG	55,0	32,3	-	Nein
IP 1143 - Heylstraße 56 Gebietsnutzung: WA					
NO	EG	55,0	19,6	-	Nein
	1.OG	58,0	22,5	-	Nein
IP 1144 - Heylstraße 57 Gebietsnutzung: WA					
NW	EG	55,0	27,7	-	Nein
	1.OG	55,0	33,1	-	Nein
IP 1145 - Heylstraße 58 Gebietsnutzung: WA					
NO	EG	55,0	20,6	-	Nein
	1.OG	55,0	20,2	-	Nein
	2.OG	57,0	23,6	-	Nein
IP 1146 - Heylstraße 59 Gebietsnutzung: WA					
NW	EG	55,0	26,9	-	Nein
	1.OG	55,0	30,4	-	Nein
IP 1147 - Heegstraße 3 Gebietsnutzung: WA					
NW	EG	61,0	31,6	-	Nein
	1.OG	62,0	34,4	-	Nein
IP 1148 - Heylstraße 72 Gebietsnutzung: WA					
SW	EG	55,0	35,7	-	Nein
	1.OG	55,0	37,1	-	Nein
IP 1149 - Heylstraße 74 Gebietsnutzung: WA					
NW	EG	55,0	31,3	-	Nein
	1.OG	55,0	35,9	-	Nein
IP 1150 - Hindenburgallee 8 Gebietsnutzung: WA					
W	EG	56,0	32,5	-	Nein
IP 1151 - Hindenburgallee 12 Gebietsnutzung: WA					
N	EG	55,0	33,2	-	Nein
	1.OG	55,0	37,5	-	Nein

Überprüfung auf Überschreitung der Auslösewerte
 Bauphase 4

Fass	Stockwerk	Auslösewert Tag dB(A)	Lr, Bauphase 4 Tag dB(A)	dLr Tag dB(A)	Überschreitung Auslösewert Tag ja / nein
IP 1152 - Hindenburgallee 14 Gebietsnutzung: WA					
W	EG	57,0	48,3	-	Nein
	1.OG	58,0	48,8	-	Nein
IP 1153 - Hindenburgallee 20 Gebietsnutzung: WA					
NW	EG	55,0	38,6	-	Nein
	1.OG	55,0	41,0	-	Nein
	2.OG	55,0	44,9	-	Nein
IP 1154 - Hindenburgallee 22 Gebietsnutzung: WA					
SW	EG	55,0	52,4	-	Nein
	1.OG	55,0	53,7	-	Nein
IP 1155 - Höhenstraße 2 Gebietsnutzung: WA					
N	EG	55,0	41,9	-	Nein
	1.OG	55,0	41,3	-	Nein
IP 1156 - Höhenstraße 4 Gebietsnutzung: WA					
N	EG	55,0	39,2	-	Nein
IP 1157 - Höhenstraße 6 Gebietsnutzung: WA					
N	EG	55,0	34,1	-	Nein
	1.OG	55,0	36,3	-	Nein
IP 1158 - Höhenstraße 8 Gebietsnutzung: WA					
N	EG	55,0	33,4	-	Nein
	1.OG	55,0	36,0	-	Nein
IP 1159 - Höhenstraße 9 Gebietsnutzung: WA					
N	EG	55,0	36,0	-	Nein
	1.OG	55,0	37,8	-	Nein
IP 1160 - Höhenstraße 10 Gebietsnutzung: WA					
N	EG	55,0	31,1	-	Nein
	1.OG	55,0	33,7	-	Nein
IP 1161 - Höhenstraße 11 Gebietsnutzung: WA					
N	EG	55,0	33,3	-	Nein
	1.OG	55,0	35,3	-	Nein
IP 1162 - Höhenstraße 13 Gebietsnutzung: WA					
N	EG	55,0	31,3	-	Nein
	1.OG	55,0	33,9	-	Nein
IP 1163 - Höhenstraße 14 Gebietsnutzung: WA					
N	EG	55,0	30,7	-	Nein
	1.OG	55,0	33,2	-	Nein
IP 1164 - Höhenstraße 15 Gebietsnutzung: WA					
N	EG	55,0	31,3	-	Nein
	1.OG	55,0	33,5	-	Nein
IP 1165 - Höhenstraße 15a Gebietsnutzung: WA					
N	EG	55,0	33,7	-	Nein
	1.OG	55,0	33,5	-	Nein
IP 1166 - Höhenstraße 17 Gebietsnutzung: WA					
N	EG	55,0	32,4	-	Nein
	1.OG	55,0	33,7	-	Nein

Überprüfung auf Überschreitung der Auslösewerte
 Bauphase 4

Fass	Stockwerk	Auslösewert Tag dB(A)	Lr, Bauphase 4 Tag dB(A)	dLr Tag dB(A)	Überschreitung Auslösewert Tag ja / nein
IP 1180 - Im Höhlchen 3 Gebietsnutzung: WA					
NW	EG	55,0	41,9	-	Nein
	1.OG	55,0	41,2	-	Nein
IP 1181 - Im Kringelgraben 2 Gebietsnutzung: WA					
NW	EG	55,0	37,6	-	Nein
	1.OG	55,0	38,8	-	Nein
	2.OG	55,0	39,9	-	Nein
IP 1182 - Im Kringelgraben 4 Gebietsnutzung: WA					
NW	EG	55,0	38,2	-	Nein
	1.OG	55,0	39,4	-	Nein
IP 1183 - Im Kringelgraben 6 Gebietsnutzung: WA					
NW	EG	55,0	38,5	-	Nein
	1.OG	55,0	40,2	-	Nein
	2.OG	55,0	40,7	-	Nein
IP 1184 - Im Kringelgraben 9 Gebietsnutzung: WA					
NW	EG	55,0	36,7	-	Nein
IP 1239 - Jahnstraße 4 Gebietsnutzung: WA					
N	EG	55,0	27,1	-	Nein
	1.OG	55,0	29,0	-	Nein
IP 1240 - Jahnstraße 5 Gebietsnutzung: WA					
N	EG	55,0	27,1	-	Nein
	1.OG	55,0	28,3	-	Nein
	2.OG	55,0	29,7	-	Nein
IP 1241 - Jahnstraße 6 Gebietsnutzung: WA					
N	EG	55,0	26,2	-	Nein
	1.OG	55,0	28,9	-	Nein
IP 1242 - Jahnstraße 9 Gebietsnutzung: WA					
O	EG	55,0	17,1	-	Nein
	1.OG	55,0	17,4	-	Nein
	2.OG	55,0	22,7	-	Nein
IP 1243 - Jahnstraße 10 Gebietsnutzung: WA					
N	EG	55,0	29,3	-	Nein
	1.OG	55,0	30,8	-	Nein
	2.OG	55,0	32,4	-	Nein
IP 1244 - Jahnstraße 12 Gebietsnutzung: WA					
N	EG	55,0	30,7	-	Nein
	1.OG	55,0	33,2	-	Nein
IP 1245 - Jahnstraße 17 Gebietsnutzung: WA					
N	EG	55,0	30,5	-	Nein
	1.OG	55,0	31,8	-	Nein
IP 1246 - Jahnstraße 19 Gebietsnutzung: WA					
N	EG	55,0	31,2	-	Nein
	1.OG	55,0	32,3	-	Nein
	2.OG	55,0	34,1	-	Nein
IP 1247 - Jahnstraße 21 Gebietsnutzung: WA					
N	EG	55,0	31,1	-	Nein
	1.OG	55,0	32,5	-	Nein

Überprüfung auf Überschreitung der Auslösewerte
 Bauphase 4

Fass	Stockwerk	Auslösewert Tag dB(A)	Lr, Bauphase 4 Tag dB(A)	dLr Tag dB(A)	Überschreitung Auslösewert Tag ja / nein
IP 1248 - Jahnstraße 23 Gebietsnutzung: WA					
N	EG	55,0	31,1	-	Nein
	1.OG	55,0	32,8	-	Nein
IP 1249 - Jahnstraße 23a Gebietsnutzung: WA					
N	EG	55,0	31,0	-	Nein
	1.OG	55,0	32,5	-	Nein
IP 1250 - Kleinbahnstraße 10b Gebietsnutzung: WA					
N	EG	55,0	25,8	-	Nein
	1.OG	55,0	27,3	-	Nein
IP 1251 - Kleinbahnstraße 10a Gebietsnutzung: WA					
N	EG	55,0	28,3	-	Nein
	1.OG	55,0	29,8	-	Nein
IP 1267 - Karlstraße 5 Gebietsnutzung: WA					
NO	EG	55,0	34,7	-	Nein
	1.OG	55,0	38,0	-	Nein
IP 1268 - Karlstraße 5a Gebietsnutzung: WA					
NW	EG	55,0	37,6	-	Nein
	1.OG	55,0	39,7	-	Nein
IP 1269 - Karlstraße 7 Gebietsnutzung: WA					
NW	EG	55,0	36,4	-	Nein
	1.OG	55,0	38,3	-	Nein
	2.OG	55,0	39,3	-	Nein
IP 1270 - Karlstraße 9 Gebietsnutzung: WA					
NW	EG	55,0	35,4	-	Nein
	1.OG	55,0	38,0	-	Nein
IP 1271 - Karlstraße 10 Gebietsnutzung: WA					
NW	EG	55,0	34,6	-	Nein
	1.OG	55,0	37,6	-	Nein
IP 1272 - Karlstraße 12 Gebietsnutzung: WA					
NW	EG	55,0	36,5	-	Nein
	1.OG	55,0	38,4	-	Nein
	2.OG	55,0	38,9	-	Nein
IP 1273 - Karlstraße 13 Gebietsnutzung: WA					
NW	EG	55,0	36,9	-	Nein
	1.OG	55,0	38,6	-	Nein
IP 1274 - Karlstraße 14 Gebietsnutzung: WA					
NW	EG	55,0	35,8	-	Nein
	1.OG	55,0	38,8	-	Nein
IP 1275 - Karlstraße 16 Gebietsnutzung: WA					
NW	EG	55,0	35,5	-	Nein
	1.OG	55,0	37,7	-	Nein
IP 1276 - Karlstraße 17 Gebietsnutzung: WA					
NW	EG	55,0	34,3	-	Nein
	1.OG	55,0	39,2	-	Nein
IP 1277 - Karlstraße 19 Gebietsnutzung: WA					
NW	EG	55,0	33,8	-	Nein
	1.OG	55,0	36,0	-	Nein

Überprüfung auf Überschreitung der Auslösewerte
 Bauphase 4

Fass	Stockwerk	Auslösewert Tag dB(A)	Lr, Bauphase 4 Tag dB(A)	dLr Tag dB(A)	Überschreitung Auslösewert Tag ja / nein
IP 1278 - Karlstraße 20 Gebietsnutzung: WA					
NW	EG	55,0	33,8	-	Nein
	1.OG	55,0	35,9	-	Nein
IP 1279 - Karlstraße 22 Gebietsnutzung: WA					
NW	EG	55,0	30,1	-	Nein
	1.OG	55,0	33,2	-	Nein
IP 1280 - Karlstraße 24 Gebietsnutzung: WA					
NW	EG	55,0	30,6	-	Nein
	1.OG	55,0	32,7	-	Nein
IP 1281 - Karlstraße 25 Gebietsnutzung: WA					
N	EG	55,0	35,1	-	Nein
	1.OG	55,0	37,7	-	Nein
	2.OG	55,0	41,1	-	Nein
IP 1282 - Karlstraße 26 Gebietsnutzung: WA					
NW	EG	55,0	29,9	-	Nein
	1.OG	55,0	34,7	-	Nein
IP 1283 - Karlstraße 27 Gebietsnutzung: WA					
NW	EG	55,0	29,1	-	Nein
	1.OG	55,0	34,3	-	Nein
IP 1284 - Karlstraße 28 Gebietsnutzung: WA					
NW	EG	55,0	34,1	-	Nein
	1.OG	55,0	37,0	-	Nein
	2.OG	55,0	38,8	-	Nein
	3.OG	55,0	39,2	-	Nein
IP 1285 - Karlstraße 29 Gebietsnutzung: WA					
N	EG	55,0	32,8	-	Nein
	1.OG	55,0	34,4	-	Nein
IP 1286 - Karlstraße 30 Gebietsnutzung: WA					
NW	EG	55,0	37,0	-	Nein
	1.OG	55,0	38,8	-	Nein
IP 1296 - Kastanienweg 3 Gebietsnutzung: WA					
N	EG	55,0	43,3	-	Nein
	1.OG	55,0	43,8	-	Nein
IP 1297 - Kastanienweg 5 Gebietsnutzung: WA					
N	EG	55,0	43,1	-	Nein
	1.OG	55,0	43,5	-	Nein
IP 1298 - Kastanienweg 7 Gebietsnutzung: WA					
N	EG	55,0	42,9	-	Nein
	1.OG	55,0	43,6	-	Nein
IP 1299 - Kastanienweg 10 Gebietsnutzung: WA					
NW	EG	55,0	42,1	-	Nein
	1.OG	55,0	43,2	-	Nein
IP 1300 - Kastanienweg 12 Gebietsnutzung: WA					
NO	EG	55,0	42,1	-	Nein
	1.OG	55,0	42,6	-	Nein
IP 1304 - Kirchweg 1a Gebietsnutzung: SOS					
	EG	58,0	60,2	2,2	Ja
	1.OG	60,0	62,1	2,1	Ja

Überprüfung auf Überschreitung der Auslösewerte
 Bauphase 4

Fass	Stockwerk	Auslösewert Taq dB(A)	Lr, Bauphase 4 Taq dB(A)	dLr Taq dB(A)	Überschreitung Auslösewert Taq ja / nein
IP 1305 - Kleinbahnstraße 1		Gebietsnutzung: WA			
N	EG	55,0	21,3	-	Nein
	1.OG	55,0	25,5	-	Nein
IP 1306 - Kleinbahnstraße 2a		Gebietsnutzung: WA			
N	EG	55,0	25,9	-	Nein
	1.OG	55,0	28,1	-	Nein
IP 1307 - Kleinbahnstraße 2a		Gebietsnutzung: WA			
N	EG	55,0	28,2	-	Nein
	1.OG	55,0	30,2	-	Nein
IP 1308 - Kleinbahnstraße 3		Gebietsnutzung: WA			
N	EG	55,0	24,4	-	Nein
	1.OG	55,0	26,5	-	Nein
IP 1309 - Kleinbahnstraße 5		Gebietsnutzung: WA			
N	EG	55,0	23,0	-	Nein
	1.OG	55,0	25,1	-	Nein
	2.OG	55,0	29,6	-	Nein
IP 1310 - Kleinbahnstraße 6		Gebietsnutzung: WA			
N	EG	55,0	25,9	-	Nein
	1.OG	55,0	27,9	-	Nein
	2.OG	55,0	30,0	-	Nein
IP 1311 - Kleinbahnstraße 7		Gebietsnutzung: WA			
N	EG	55,0	28,7	-	Nein
	1.OG	55,0	27,6	-	Nein
IP 1312 - Kleinbahnstraße 8		Gebietsnutzung: WA			
N	EG	55,0	24,5	-	Nein
	1.OG	55,0	26,8	-	Nein
IP 1313 - Kleinbahnstraße 9		Gebietsnutzung: WA			
N	EG	55,0	28,4	-	Nein
	1.OG	55,0	27,3	-	Nein
	2.OG	55,0	30,1	-	Nein
IP 1314 - Klosterstraße 5		Gebietsnutzung: WA			
N	EG	55,0	29,2	-	Nein
	1.OG	55,0	31,6	-	Nein
IP 1315 - Klosterstraße 6		Gebietsnutzung: WA			
N	EG	55,0	26,2	-	Nein
IP 1316 - Klosterstraße 6a		Gebietsnutzung: WA			
N	EG	55,0	28,5	-	Nein
	1.OG	55,0	30,3	-	Nein
IP 1317 - Klosterstraße 8		Gebietsnutzung: WA			
N	EG	55,0	25,8	-	Nein
	1.OG	55,0	29,6	-	Nein
IP 1318 - Klosterstraße 9		Gebietsnutzung: WA			
N	EG	55,0	25,5	-	Nein
	1.OG	55,0	28,7	-	Nein
IP 1319 - Klosterstraße 11		Gebietsnutzung: WA			
N	EG	55,0	25,1	-	Nein
	1.OG	55,0	27,2	-	Nein
	2.OG	55,0	29,1	-	Nein

Überprüfung auf Überschreitung der Auslösewerte
 Bauphase 4

Fass	Stockwerk	Auslösewert Tag dB(A)	Lr, Bauphase 4 Tag dB(A)	dLr Tag dB(A)	Überschreitung Auslösewert Tag ja / nein
IP 1320 - Klosterstraße 19a Gebietsnutzung: WA					
N	EG	55,0	26,9	-	Nein
	1.OG	55,0	29,2	-	Nein
IP 1321 - Ladestraße 1 Gebietsnutzung: WA					
N	EG	55,0	35,4	-	Nein
	1.OG	58,0	35,9	-	Nein
	2.OG	61,0	37,5	-	Nein
IP 1322 - Ladestraße 3 Gebietsnutzung: WA					
N	EG	55,0	36,9	-	Nein
	1.OG	58,0	37,4	-	Nein
	2.OG	61,0	38,3	-	Nein
IP 1323 - Ladestraße 5 Gebietsnutzung: WA					
N	EG	55,0	37,8	-	Nein
	1.OG	58,0	38,3	-	Nein
	2.OG	61,0	39,1	-	Nein
IP 1324 - Ladestraße 7 Gebietsnutzung: WA					
N	EG	56,0	39,7	-	Nein
	1.OG	58,0	40,3	-	Nein
	2.OG	61,0	41,9	-	Nein
IP 1325 - Ladestraße 9 Gebietsnutzung: WA					
N	EG	55,0	40,0	-	Nein
	1.OG	58,0	43,3	-	Nein
	2.OG	61,0	44,3	-	Nein
IP 1326 - Ladestraße 11 Gebietsnutzung: WA					
N	EG	55,0	46,3	-	Nein
	1.OG	58,0	47,7	-	Nein
IP 1327 - Ladestraße 13 Gebietsnutzung: WA					
N	EG	56,0	49,4	-	Nein
	1.OG	58,0	50,6	-	Nein
IP 1328 - Ladestraße 15 Gebietsnutzung: WA					
N	EG	56,0	51,8	-	Nein
IP 1329 - Ligusterweg 3 Gebietsnutzung: WA					
N	EG	55,0	25,0	-	Nein
	1.OG	55,0	27,8	-	Nein
IP 1330 - Ligusterweg 4 Gebietsnutzung: WA					
N	EG	55,0	25,4	-	Nein
IP 1331 - Ligusterweg 6 Gebietsnutzung: WA					
N	EG	55,0	26,7	-	Nein
	1.OG	55,0	29,0	-	Nein
IP 1332 - Ligusterweg 8 Gebietsnutzung: WA					
N	EG	55,0	26,1	-	Nein
	1.OG	55,0	28,7	-	Nein
IP 1333 - Ligusterweg 9 Gebietsnutzung: WA					
N	EG	55,0	26,2	-	Nein
	1.OG	55,0	28,6	-	Nein
IP 1334 - Ligusterweg 10 Gebietsnutzung: WA					
N	EG	55,0	25,6	-	Nein
	1.OG	55,0	27,9	-	Nein

Überprüfung auf Überschreitung der Auslösewerte
 Bauphase 4

Fass	Stockwerk	Auslösewert Tag dB(A)	Lr, Bauphase 4 Tag dB(A)	dLr Tag dB(A)	Überschreitung Auslösewert Tag ja / nein
IP 1335 - Ligusterweg 8		Gebietsnutzung: WA			
N	EG	55,0	29,5	-	Nein
	1.OG	55,0	31,2	-	Nein
	2.OG	55,0	32,7	-	Nein
IP 1336 - Ligusterweg 12		Gebietsnutzung: WA			
N	EG	55,0	26,3	-	Nein
	1.OG	55,0	27,8	-	Nein
	2.OG	55,0	30,1	-	Nein
IP 1337 - Ligusterweg 13		Gebietsnutzung: WA			
N	EG	55,0	29,0	-	Nein
	1.OG	55,0	31,4	-	Nein
IP 1338 - Ligusterweg 14		Gebietsnutzung: WA			
N	EG	55,0	27,0	-	Nein
	1.OG	55,0	29,4	-	Nein
	2.OG	55,0	33,6	-	Nein
IP 1339 - Ligusterweg 15		Gebietsnutzung: WA			
N	EG	55,0	32,3	-	Nein
	1.OG	55,0	34,3	-	Nein
IP 1340 - Mühlrainstraße 8		Gebietsnutzung: WA			
N	EG	55,0	37,2	-	Nein
	1.OG	55,0	38,6	-	Nein
	2.OG	55,0	40,5	-	Nein
IP 1341 - Mühlrainstraße 14		Gebietsnutzung: WA			
N	EG	55,0	25,0	-	Nein
	1.OG	55,0	28,8	-	Nein
IP 1342 - Mühlrainstraße 16		Gebietsnutzung: WA			
N	EG	55,0	37,1	-	Nein
	1.OG	55,0	38,4	-	Nein
IP 1343 - Mühlrainstraße 18		Gebietsnutzung: WA			
N	EG	55,0	30,8	-	Nein
	1.OG	55,0	31,0	-	Nein
	2.OG	55,0	32,6	-	Nein
IP 1344 - Mühlrainstraße 18a		Gebietsnutzung: WA			
N	EG	55,0	34,3	-	Nein
	1.OG	55,0	38,8	-	Nein
IP 1345 - Mühlrainstraße 20		Gebietsnutzung: MI			
N	EG	60,0	0,0	-	Nein
IP 1346 - Heegstraße 1		Gebietsnutzung: WA			
NW	EG	65,0	28,8	-	Nein
	1.OG	55,0	31,1	-	Nein
IP 1347 - Oberdorfstraße 2		Gebietsnutzung: WA			
O	EG	55,0	36,8	-	Nein
	1.OG	55,0	39,9	-	Nein
IP 1354 - Rentkammerweg 11		Gebietsnutzung: WA			
N	EG	55,0	35,3	-	Nein
	1.OG	55,0	38,1	-	Nein

Überprüfung auf Überschreitung der Auslösewerte
 Bauphase 4

Fass	Stockwerk	Auslösewert Tag dB(A)	Lr, Bauphase 4 Tag dB(A)	dLr Tag dB(A)	Überschreitung Auslösewert Tag ja / nein
IP 1357 - Sandweg 6 Gebietsnutzung: WA					
N	EG	55,0	24,4	-	Nein
	1.OG	55,0	27,1	-	Nein
IP 1358 - Sandweg 8 Gebietsnutzung: WA					
N	EG	55,0	25,1	-	Nein
	1.OG	55,0	28,6	-	Nein
IP 1359 - Sandweg 10 Gebietsnutzung: WA					
N	EG	55,0	26,8	-	Nein
	1.OG	55,0	26,5	-	Nein
IP 1360 - Sandweg 11 Gebietsnutzung: WA					
N	EG	55,0	20,9	-	Nein
	1.OG	55,0	25,0	-	Nein
IP 1361 - Sandweg 16 Gebietsnutzung: WA					
N	EG	55,0	26,4	-	Nein
	1.OG	55,0	28,6	-	Nein
IP 1362 - Sandweg 17 Gebietsnutzung: WA					
N	EG	55,0	25,4	-	Nein
	1.OG	55,0	27,2	-	Nein
IP 1363 - Sandweg 20 Gebietsnutzung: WA					
N	EG	55,0	25,7	-	Nein
	1.OG	55,0	27,9	-	Nein
	2.OG	55,0	30,0	-	Nein
IP 1364 - Sandweg 26 Gebietsnutzung: WA					
N	EG	55,0	29,0	-	Nein
	1.OG	55,0	30,5	-	Nein
IP 1365 - Sandweg 28 Gebietsnutzung: WA					
N	EG	55,0	24,9	-	Nein
	1.OG	55,0	26,8	-	Nein
IP 1367 - Sandweg 30 Gebietsnutzung: WA					
N	EG	55,0	25,6	-	Nein
	1.OG	55,0	27,1	-	Nein
	2.OG	55,0	28,9	-	Nein
IP 1368 - Sandweg 32 Gebietsnutzung: WA					
N	EG	55,0	22,7	-	Nein
	1.OG	55,0	26,0	-	Nein
IP 1369 - Sandweg 34 Gebietsnutzung: WA					
N	EG	55,0	24,3	-	Nein
	1.OG	55,0	25,9	-	Nein
IP 1370 - Sandweg 36 Gebietsnutzung: WA					
N	EG	55,0	19,9	-	Nein
	1.OG	55,0	24,2	-	Nein
	2.OG	55,0	30,0	-	Nein
IP 1371 - Sandweg 38 Gebietsnutzung: WA					
N	EG	55,0	25,5	-	Nein
	1.OG	55,0	27,5	-	Nein
IP 1378 - Schießhausstraße 2 Gebietsnutzung: WA					
W	EG	55,0	42,9	-	Nein
	1.OG	55,0	47,4	-	Nein

Überprüfung auf Überschreitung der Auslösewerte
 Bauphase 4

Fass	Stockwerk	Auslösewert Tag dB(A)	Lr, Bauphase 4 Tag dB(A)	dLr Tag dB(A)	Überschreitung Auslösewert Tag ja / nein
IP 1379 - Schießhausstraße 3 Gebietsnutzung: WA					
NW	EG	55,0	41,0	-	Nein
IP 1380 - Schießhausstraße 4 Gebietsnutzung: WA					
W	EG	55,0	46,0	-	Nein
	1.OG	55,0	47,8	-	Nein
IP 1381 - Schießhausstraße 5 Gebietsnutzung: WA					
NW	EG	55,0	45,9	-	Nein
	1.OG	55,0	46,5	-	Nein
IP 1382 - Schießhausstraße 6 Gebietsnutzung: WA					
N	EG	55,0	47,3	-	Nein
	1.OG	55,0	49,7	-	Nein
IP 1383 - Schießhausstraße 7 Gebietsnutzung: WA					
NO	EG	55,0	46,3	-	Nein
IP 1384 - Schießhausstraße 8 Gebietsnutzung: WA					
N	EG	55,0	43,9	-	Nein
	1.OG	55,0	44,4	-	Nein
	2.OG	55,0	44,8	-	Nein
IP 1385 - Schillerstraße 3 Gebietsnutzung: WA					
N	EG	55,0	31,6	-	Nein
	1.OG	56,0	33,7	-	Nein
	2.OG	56,0	36,4	-	Nein
	3.OG	56,0	38,9	-	Nein
IP 1386 - Schillerstraße 8 Gebietsnutzung: WA					
N	EG	55,0	34,5	-	Nein
	1.OG	55,0	36,5	-	Nein
IP 1387 - Schillerstraße 9 Gebietsnutzung: WA					
N	EG	55,0	32,6	-	Nein
	1.OG	55,0	34,4	-	Nein
IP 1388 - Schillerstraße 10 Gebietsnutzung: WA					
O	EG	55,0	25,0	-	Nein
	1.OG	55,0	25,6	-	Nein
IP 1389 - Schillerstraße 11 Gebietsnutzung: WA					
N	EG	55,0	32,1	-	Nein
	1.OG	55,0	33,9	-	Nein
IP 1390 - Schillerstraße 12 Gebietsnutzung: WA					
N	EG	55,0	33,5	-	Nein
	1.OG	55,0	35,8	-	Nein
	2.OG	55,0	37,5	-	Nein
IP 1391 - Schillerstraße 14 Gebietsnutzung: WA					
N	EG	55,0	29,7	-	Nein
	1.OG	55,0	34,9	-	Nein
IP 1392 - Schützenbornstraße 1 Gebietsnutzung: WA					
NW	EG	55,0	27,0	-	Nein
	1.OG	55,0	32,3	-	Nein
IP 1393 - Schützenbornstraße 3 Gebietsnutzung: WA					
NO	EG	55,0	30,4	-	Nein
	1.OG	55,0	33,2	-	Nein

Überprüfung auf Überschreitung der Auslösewerte
 Bauphase 4

Fass	Stockwerk	Auslösewert Tag dB(A)	Lr, Bauphase 4 Tag dB(A)	dLr Tag dB(A)	Überschreitung Auslösewert Tag ja / nein
IP 1394 - Schützenbornstraße 4 Gebietsnutzung: WA					
SW	EG	55,0	32,1	-	Nein
	1.OG	55,0	34,4	-	Nein
IP 1395 - Schützenbornstraße 5 Gebietsnutzung: WA					
NW	EG	55,0	31,7	-	Nein
	1.OG	55,0	33,1	-	Nein
IP 1396 - Schützenbornstraße 6 Gebietsnutzung: WA					
SW	EG	55,0	31,6	-	Nein
	1.OG	55,0	34,2	-	Nein
IP 1397 - Schützenbornstraße 8 Gebietsnutzung: WA					
NW	EG	55,0	27,2	-	Nein
IP 1398 - Schützenbornstraße 9 Gebietsnutzung: WA					
NO	EG	57,0	22,7	-	Nein
	1.OG	58,0	25,8	-	Nein
IP 1399 - Schützenbornstraße 10 Gebietsnutzung: WA					
NW	EG	58,0	27,2	-	Nein
	1.OG	60,0	31,1	-	Nein
IP 1400 - Schützenbornstraße 12 Gebietsnutzung: WA					
NO	EG	55,0	18,4	-	Nein
	1.OG	55,0	25,3	-	Nein
IP 1401 - Schützenbornstraße 13 Gebietsnutzung: WA					
NW	EG	55,0	34,0	-	Nein
	1.OG	55,0	34,6	-	Nein
IP 1402 - Schützenbornstraße 19 Gebietsnutzung: WA					
N	EG	65,0	26,1	-	Nein
	1.OG	55,0	27,4	-	Nein
IP 1403 - Schützenbornstraße 21 Gebietsnutzung: WA					
N	EG	65,0	28,0	-	Nein
IP 1404 - Schützenbornstraße 23 Gebietsnutzung: WA					
NW	EG	64,0	30,5	-	Nein
	1.OG	65,0	32,1	-	Nein
IP 1405 - Straße der Jugend 1 Gebietsnutzung: WA					
NW	EG	55,0	35,3	-	Nein
	1.OG	55,0	38,2	-	Nein
IP 1406 - Straße der Jugend 2 Gebietsnutzung: WA					
NW	EG	55,0	36,6	-	Nein
	1.OG	55,0	39,8	-	Nein
IP 1407 - Straße der Jugend 4 Gebietsnutzung: WA					
NW	EG	55,0	35,2	-	Nein
	1.OG	55,0	40,5	-	Nein
IP 1408 - Straße der Jugend 4a Gebietsnutzung: WA					
NW	EG	55,0	34,3	-	Nein
	1.OG	55,0	37,8	-	Nein
IP 1409 - Straße der Jugend 5 Gebietsnutzung: WA					
NO	EG	55,0	36,9	-	Nein

Überprüfung auf Überschreitung der Auslösewerte
 Bauphase 4

Fass	Stockwerk	Auslösewert Taq dB(A)	Lr, Bauphase 4 Taq dB(A)	dLr Taq dB(A)	Überschreitung Auslösewert Taq ja / nein
IP 1410 - Straße der Jugend 7		Gebietsnutzung: WA			
NW	EG	55,0	36,0	-	Nein
	1.OG	55,0	38,7	-	Nein
	2.OG	55,0	40,4	-	Nein
IP 1411 - Sudetenstraße 1		Gebietsnutzung: WA			
N	EG	55,0	36,2	-	Nein
	1.OG	55,0	38,6	-	Nein
IP 1412 - Sudetenstraße 2		Gebietsnutzung: WA			
N	EG	55,0	37,4	-	Nein
	1.OG	55,0	39,9	-	Nein
IP 1413 - Sudetenstraße 2a		Gebietsnutzung: WA			
N	EG	55,0	38,1	-	Nein
	1.OG	55,0	40,7	-	Nein
IP 1414 - Sudetenstraße 2b		Gebietsnutzung: WA			
N	EG	55,0	39,9	-	Nein
IP 1415 - Sudetenstraße 3		Gebietsnutzung: WA			
N	EG	55,0	36,3	-	Nein
	1.OG	55,0	37,3	-	Nein
IP 1416 - Sudetenstraße 4		Gebietsnutzung: WA			
N	EG	55,0	36,4	-	Nein
	1.OG	55,0	39,6	-	Nein
IP 1417 - Sudetenstraße 5a		Gebietsnutzung: WA			
N	EG	55,0	32,0	-	Nein
IP 1418 - Sudetenstraße 6		Gebietsnutzung: WA			
N	EG	55,0	33,1	-	Nein
	1.OG	55,0	35,6	-	Nein
IP 1419 - Sudetenstraße 7		Gebietsnutzung: WA			
N	EG	55,0	31,5	-	Nein
	1.OG	55,0	33,4	-	Nein
	2.OG	55,0	37,7	-	Nein
IP 1420 - Sudetenstraße 8		Gebietsnutzung: WA			
N	EG	55,0	33,0	-	Nein
	1.OG	55,0	35,2	-	Nein
IP 1421 - Sudetenstraße 9a		Gebietsnutzung: WA			
W	EG	55,0	34,2	-	Nein
	1.OG	55,0	37,4	-	Nein
IP 1422 - Sudetenstraße 10		Gebietsnutzung: WA			
N	EG	55,0	34,8	-	Nein
IP 1423 - Sudetenstraße 12		Gebietsnutzung: WA			
N	EG	55,0	32,3	-	Nein
	1.OG	55,0	35,0	-	Nein
IP 1424 - Sudetenstraße 13		Gebietsnutzung: WA			
N	EG	55,0	35,6	-	Nein
	1.OG	55,0	38,4	-	Nein
IP 1425 - Sudetenstraße 14		Gebietsnutzung: WA			
N	EG	55,0	32,3	-	Nein

Überprüfung auf Überschreitung der Auslösewerte
 Bauphase 4

Fass	Stockwerk	Auslösewert Tag dB(A)	Lr, Bauphase 4 Tag dB(A)	dLr Tag dB(A)	Überschreitung Auslösewert Tag ja / nein
IP 1426 - Sudetenstraße 14a Gebietsnutzung: WA					
N	EG	55,0	32,1	-	Nein
	1.OG	55,0	34,2	-	Nein
IP 1427 - Sudetenstraße 15 Gebietsnutzung: WA					
W	EG	55,0	33,9	-	Nein
	1.OG	55,0	37,2	-	Nein
IP 1428 - Sudetenstraße 17 Gebietsnutzung: WA					
N	EG	55,0	33,9	-	Nein
	1.OG	55,0	37,3	-	Nein
IP 1429 - Sudetenstraße 18 Gebietsnutzung: WA					
NW	EG	55,0	36,0	-	Nein
	1.OG	55,0	35,3	-	Nein
IP 1430 - Sudetenstraße 19 Gebietsnutzung: WA					
N	EG	55,0	34,3	-	Nein
	1.OG	55,0	35,9	-	Nein
	2.OG	55,0	37,8	-	Nein
IP 1431 - Sudetenstraße 20 Gebietsnutzung: WA					
NW	EG	55,0	32,0	-	Nein
	1.OG	55,0	34,3	-	Nein
IP 1432 - Sudetenstraße 21 Gebietsnutzung: WA					
N	EG	55,0	31,9	-	Nein
	1.OG	55,0	32,7	-	Nein
	2.OG	55,0	35,1	-	Nein
IP 1433 - Sudetenstraße 22 Gebietsnutzung: WA					
NW	EG	55,0	32,4	-	Nein
	1.OG	55,0	34,6	-	Nein
IP 1434 - Sudetenstraße 24 Gebietsnutzung: WA					
N	EG	55,0	32,4	-	Nein
	1.OG	55,0	34,7	-	Nein
IP 1435 - Sudetenstraße 26 Gebietsnutzung: WA					
N	EG	55,0	32,2	-	Nein
	1.OG	55,0	34,8	-	Nein
IP 1436 - Sudetenstraße 28 Gebietsnutzung: WA					
N	EG	55,0	31,9	-	Nein
	1.OG	55,0	33,8	-	Nein
IP 1437 - Sudetenstraße 30 Gebietsnutzung: WA					
N	EG	55,0	31,8	-	Nein
	1.OG	55,0	33,3	-	Nein
IP 1438 - Sudetenstraße 32 Gebietsnutzung: WA					
N	EG	55,0	32,2	-	Nein
	1.OG	55,0	34,6	-	Nein
IP 1439 - Sudetenstraße 34 Gebietsnutzung: WA					
N	EG	55,0	29,3	-	Nein
	1.OG	55,0	31,9	-	Nein
IP 1440 - Sudetenstraße 36 Gebietsnutzung: WA					
NO	EG	55,0	27,6	-	Nein
	1.OG	55,0	30,5	-	Nein

Überprüfung auf Überschreitung der Auslösewerte
 Bauphase 4

Fass	Stockwerk	Auslösewert Tag dB(A)	Lr, Bauphase 4 Tag dB(A)	dLr Tag dB(A)	Überschreitung Auslösewert Tag ja / nein
IP 1441 - Sudetenstraße 38 Gebietsnutzung: WA					
NO	EG	55,0	30,3	-	Nein
	1.OG	55,0	33,5	-	Nein
IP 1442 - Sudetenstraße 40 Gebietsnutzung: WA					
NW	EG	55,0	32,6	-	Nein
	1.OG	55,0	34,8	-	Nein
IP 1443 - Sudetenstraße 42 Gebietsnutzung: WA					
NO	EG	55,0	23,7	-	Nein
	1.OG	55,0	27,1	-	Nein
IP 1444 - Sudetenstraße 44 Gebietsnutzung: WA					
NW	EG	55,0	28,1	-	Nein
	1.OG	55,0	31,4	-	Nein
IP 1445 - Sudetenstraße 46 Gebietsnutzung: WA					
NO	EG	55,0	23,7	-	Nein
	1.OG	55,0	26,9	-	Nein
IP 1446 - Sudetenstraße 48 Gebietsnutzung: WA					
NO	EG	55,0	23,7	-	Nein
	1.OG	55,0	26,5	-	Nein
IP 1447 - Sudetenstraße 50 Gebietsnutzung: WA					
NO	EG	55,0	23,7	-	Nein
	1.OG	55,0	26,2	-	Nein
IP 1448 - Sudetenstraße 52 Gebietsnutzung: WA					
NO	EG	55,0	30,0	-	Nein
	1.OG	55,0	34,0	-	Nein
IP 1449 - Sudetenstraße 54 Gebietsnutzung: WA					
NO	EG	55,0	30,7	-	Nein
	1.OG	55,0	34,8	-	Nein
IP 1450 - Sudetenstraße 58 Gebietsnutzung: WA					
NW	EG	55,0	34,4	-	Nein
	1.OG	55,0	37,3	-	Nein
IP 1451 - Sudetenstraße 62 Gebietsnutzung: WA					
NW	EG	55,0	32,9	-	Nein
	1.OG	55,0	34,5	-	Nein
IP 1452 - Sudetenstraße 64 Gebietsnutzung: WA					
NW	EG	55,0	33,1	-	Nein
	1.OG	55,0	34,7	-	Nein
IP 1453 - Tempelstraße 1 Gebietsnutzung: WA					
N	EG	55,0	42,1	-	Nein
	1.OG	55,0	42,6	-	Nein
IP 1454 - Tempelstraße 1a Gebietsnutzung: WA					
NW	EG	55,0	32,0	-	Nein
	1.OG	55,0	38,3	-	Nein
IP 1455 - Tempelstraße 1b Gebietsnutzung: WA					
NO	EG	55,0	36,3	-	Nein
IP 1456 - Tempelstraße 1c Gebietsnutzung: WA					
NW	EG	55,0	33,7	-	Nein

Überprüfung auf Überschreitung der Auslösewerte
 Bauphase 4

Fass	Stockwerk	Auslösewert Taq dB(A)	Lr, Bauphase 4 Taq dB(A)	dLr Taq dB(A)	Überschreitung Auslösewert Taq ja / nein
IP 1457 - Tempelstraße 2 Gebietsnutzung: WA					
N	EG	55,0	42,3	-	Nein
	1.OG	55,0	42,6	-	Nein
IP 1458 - Tempelstraße 3 Gebietsnutzung: WA					
N	EG	55,0	38,5	-	Nein
	1.OG	55,0	41,6	-	Nein
IP 1459 - Tempelstraße 5 Gebietsnutzung: WA					
N	EG	55,0	36,4	-	Nein
	1.OG	55,0	38,7	-	Nein
IP 1460 - Tempelstraße 7 Gebietsnutzung: MI					
N	EG	60,0	35,8	-	Nein
	1.OG	60,0	40,5	-	Nein
IP 1461 - Tempelstraße 8a Gebietsnutzung: WA					
N	EG	55,0	41,0	-	Nein
IP 1462 - Tempelstraße 8c Gebietsnutzung: WA					
N	EG	55,0	34,2	-	Nein
	1.OG	55,0	38,1	-	Nein
IP 1463 - Tempelstraße 9 Gebietsnutzung: MI					
N	EG	60,0	32,0	-	Nein
	1.OG	60,0	36,6	-	Nein
	2.OG	60,0	41,4	-	Nein
	3.OG	60,0	42,2	-	Nein
IP 1464 - Tempelstraße 10 Gebietsnutzung: WA					
N	EG	55,0	38,9	-	Nein
	1.OG	55,0	40,3	-	Nein
	2.OG	55,0	41,9	-	Nein
IP 1465 - Tempelstraße 14 Gebietsnutzung: WA					
N	EG	55,0	39,6	-	Nein
	1.OG	55,0	40,4	-	Nein
IP 1466 - Tempelstraße 16 Gebietsnutzung: WA					
O	EG	55,0	32,2	-	Nein
IP 1467 - Tempelstraße 18 Gebietsnutzung: WA					
N	EG	55,0	37,2	-	Nein
	1.OG	55,0	40,8	-	Nein
IP 1468 - Tempelstraße 22 Gebietsnutzung: WA					
N	EG	55,0	38,7	-	Nein
	1.OG	55,0	40,7	-	Nein
IP 1489 - Waldstraße 2 Gebietsnutzung: WA					
NW	EG	55,0	44,9	-	Nein
	1.OG	55,0	45,6	-	Nein
IP 1490 - Waldstraße 3 Gebietsnutzung: WA					
NW	EG	55,0	43,2	-	Nein
	1.OG	55,0	43,5	-	Nein
	2.OG	55,0	43,7	-	Nein
IP 1491 - Waldstraße 4 Gebietsnutzung: WA					
NW	EG	55,0	45,5	-	Nein
	1.OG	55,0	45,9	-	Nein
	2.OG	55,0	46,0	-	Nein

Überprüfung auf Überschreitung der Auslösewerte
 Bauphase 4

Fass	Stockwerk	Auslösewert Tag dB(A)	Lr, Bauphase 4 Tag dB(A)	dLr Tag dB(A)	Überschreitung Auslösewert Tag ja / nein
IP 1492 - Waldstraße 5 Gebietsnutzung: WA					
NW	EG	55,0	42,2	-	Nein
	1.OG	55,0	42,9	-	Nein
IP 1493 - Waldstraße 6 Gebietsnutzung: WA					
NW	EG	55,0	43,2	-	Nein
	1.OG	55,0	43,8	-	Nein
IP 1494 - Waldstraße 7 Gebietsnutzung: WA					
NW	EG	55,0	31,0	-	Nein
	1.OG	55,0	35,3	-	Nein
	2.OG	55,0	41,3	-	Nein
IP 1495 - Waldstraße 8 Gebietsnutzung: WA					
NO	EG	55,0	35,8	-	Nein
	1.OG	55,0	38,9	-	Nein
	2.OG	55,0	42,5	-	Nein
IP 1496 - Waldstraße 9 Gebietsnutzung: WA					
NW	EG	55,0	36,8	-	Nein
	1.OG	55,0	38,5	-	Nein
IP 1497 - Waldstraße 11 Gebietsnutzung: WA					
N	EG	55,0	30,3	-	Nein
	1.OG	55,0	34,7	-	Nein
IP 1498 - Waldstraße 11a Gebietsnutzung: WA					
NO	EG	55,0	36,5	-	Nein
	1.OG	55,0	38,0	-	Nein
	2.OG	55,0	39,4	-	Nein
IP 1499 - Waldstraße 13 Gebietsnutzung: WA					
W	EG	55,0	31,3	-	Nein
	1.OG	55,0	36,9	-	Nein
IP 1500 - Waldstraße 13a Gebietsnutzung: WA					
N	EG	55,0	38,7	-	Nein
	1.OG	55,0	39,3	-	Nein
IP 1501 - Waldstraße 14 Gebietsnutzung: WA					
N	EG	55,0	38,6	-	Nein
	1.OG	55,0	39,6	-	Nein
IP 1503 - Waldstraße 16 Gebietsnutzung: WA					
N	EG	55,0	37,9	-	Nein
	1.OG	55,0	38,7	-	Nein
	2.OG	55,0	39,2	-	Nein
IP 1506 - Waldstraße 18 Gebietsnutzung: WA					
N	EG	55,0	28,7	-	Nein
	1.OG	55,0	35,5	-	Nein
IP 1514 - Wiesenbornstraße 1 Gebietsnutzung: WA					
N	EG	55,0	42,0	-	Nein
	1.OG	55,0	42,3	-	Nein
IP 1515 - Wiesenbornstraße 2 Gebietsnutzung: WA					
O	EG	55,0	42,2	-	Nein
IP 1516 - Wiesenbornstraße 3 Gebietsnutzung: WA					
N	EG	55,0	40,8	-	Nein
	1.OG	55,0	41,1	-	Nein

Überprüfung auf Überschreitung der Auslösewerte
 Bauphase 4

Fass	Stockwerk	Auslösewert Taq dB(A)	Lr, Bauphase 4 Taq dB(A)	dLr Taq dB(A)	Überschreitung Auslösewert Taq ja / nein
IP 1517 - Wiesenbornstraße 5 Gebietsnutzung: WA					
N	EG	55,0	40,8	-	Nein
	1.OG	55,0	41,2	-	Nein
IP 1518 - Wiesenbornstraße 7 Gebietsnutzung: WA					
N	EG	55,0	40,6	-	Nein
	1.OG	55,0	41,0	-	Nein
IP 1519 - Wiesenbornstraße 8 Gebietsnutzung: WA					
N	EG	55,0	40,1	-	Nein
	1.OG	55,0	41,8	-	Nein
IP 1520 - Wiesenbornstraße 9 Gebietsnutzung: WA					
N	EG	55,0	40,5	-	Nein
	1.OG	55,0	40,8	-	Nein
IP 1521 - Wiesenbornstraße 11 Gebietsnutzung: WA					
N	EG	55,0	40,3	-	Nein
	1.OG	55,0	40,5	-	Nein
IP 1522 - Wiesenbornstraße 12 Gebietsnutzung: WA					
N	EG	55,0	40,1	-	Nein
	1.OG	55,0	41,4	-	Nein
IP 1523 - Willi-Jamann-Straße 2 Gebietsnutzung: WA					
N	1.OG	55,0	27,7	-	Nein
IP 1524 - Willi-Jamann-Straße 4 Gebietsnutzung: WA					
N	EG	55,0	24,0	-	Nein
	1.OG	55,0	24,9	-	Nein
IP 1525 - Willi-Jamann-Straße 6 Gebietsnutzung: WA					
N	EG	55,0	24,9	-	Nein
	1.OG	55,0	26,7	-	Nein
IP 1526 - Willi-Jamann-Straße 8 Gebietsnutzung: WA					
N	EG	55,0	24,7	-	Nein
	1.OG	55,0	27,0	-	Nein
IP 1532 - Ysenburger Straße 2 Gebietsnutzung: WA					
N	EG	65,0	28,4	-	Nein
	1.OG	65,0	30,2	-	Nein
IP 1533 - Ysenburger Straße 5 Gebietsnutzung: WA					
N	EG	55,0	29,8	-	Nein
	1.OG	55,0	32,1	-	Nein
IP 1534 - Ysenburger Straße 6a Gebietsnutzung: WA					
N	EG	55,0	28,9	-	Nein
	1.OG	55,0	30,9	-	Nein
IP 1535 - Ysenburger Straße 7 Gebietsnutzung: WA					
N	EG	55,0	30,2	-	Nein
	1.OG	55,0	34,4	-	Nein
IP 1536 - Ysenburger Straße 10 Gebietsnutzung: WA					
N	EG	55,0	31,1	-	Nein
	1.OG	55,0	33,3	-	Nein
IP 1537 - Ysenburger Straße 11 Gebietsnutzung: WA					
N	EG	55,0	32,5	-	Nein
	1.OG	55,0	33,7	-	Nein

Überprüfung auf Überschreitung der Auslösewerte
 Bauphase 4

Fass	Stockwerk	Auslösewert Tag dB(A)	Lr, Bauphase 4 Tag dB(A)	dLr Tag dB(A)	Überschreitung Auslösewert Tag ja / nein
IP 1538 - Ysenburger Straße 13 Gebietsnutzung: WA					
N	EG	55,0	33,8	-	Nein
	1.OG	55,0	35,2	-	Nein
IP 1539 - Ysenburger Straße 15 Gebietsnutzung: WA					
N	EG	55,0	36,8	-	Nein
IP 1540 - Ysenburger Straße 17 Gebietsnutzung: WA					
W	EG	55,0	37,3	-	Nein
IP 1541 - Ysenburger Straße 18 Gebietsnutzung: WA					
N	EG	55,0	39,6	-	Nein
	1.OG	55,0	39,9	-	Nein
IP 1542 - Ysenburger Straße 20 Gebietsnutzung: WA					
N	EG	55,0	36,3	-	Nein
	1.OG	55,0	38,0	-	Nein
IP 1543 - Ysenburger Straße 23 Gebietsnutzung: WA					
N	EG	55,0	31,2	-	Nein
	1.OG	55,0	35,1	-	Nein
IP 1544 - Ysenburger Straße 24 Gebietsnutzung: WA					
N	EG	55,0	32,7	-	Nein
	1.OG	55,0	35,5	-	Nein
IP 1546 - Ysenburger Straße 26 Gebietsnutzung: WA					
N	EG	55,0	34,0	-	Nein
	1.OG	55,0	36,7	-	Nein
IP 1547 - Zeisigweg 2 Gebietsnutzung: WA					
NW	EG	55,0	27,9	-	Nein
	1.OG	55,0	31,2	-	Nein
IP 1548 - Zeisigweg 4 Gebietsnutzung: WA					
NW	EG	55,0	26,8	-	Nein
	1.OG	55,0	31,1	-	Nein
IP 1549 - Zeisigweg 6 Gebietsnutzung: WA					
NW	EG	55,0	25,4	-	Nein
IP 1550 - Zeisigweg 8 Gebietsnutzung: WA					
NO	EG	55,0	26,7	-	Nein
	1.OG	55,0	31,7	-	Nein
IP 1551 - Ziegelei 7 Gebietsnutzung: WA					
NW	EG	55,0	33,0	-	Nein
	1.OG	55,0	35,0	-	Nein
IP 1552 - Ziegelei 13 Gebietsnutzung: WA					
NW	EG	55,0	29,7	-	Nein
IP 1553 - Ziegelei 19 Gebietsnutzung: WA					
NW	EG	55,0	28,0	-	Nein
	1.OG	55,0	29,7	-	Nein
IP 1554 - Ziegelei 21 Gebietsnutzung: WA					
NW	EG	55,0	28,6	-	Nein
	1.OG	55,0	34,2	-	Nein

Überprüfung auf Überschreitung der Auslösewerte
 Bauphase 4

Fass	Stockwerk	Auslösewert Taq dB(A)	Lr, Bauphase 4 Taq dB(A)	dLr Taq dB(A)	Überschreitung Auslösewert Taq ja / nein
IP 1555 - Ziegelei 23 Gebietsnutzung: WA					
NO	EG	55,0	25,7	-	Nein
	1.OG	55,0	28,4	-	Nein
IP 1556 - Ziegelei 11 Gebietsnutzung: WA					
NW	EG	55,0	30,6	-	Nein
IP 1557 - Ziegelei 9 Gebietsnutzung: WA					
NW	EG	55,0	31,6	-	Nein
IP 1559 - Ziegelei 10 Gebietsnutzung: WA					
NW	EG	55,0	33,9	-	Nein
IP 1560 - Ziegelei 14 Gebietsnutzung: WA					
NW	EG	55,0	32,1	-	Nein
IP 1561 - Ziegelei 18 Gebietsnutzung: WA					
NW	EG	55,0	30,8	-	Nein
IP 1562 - Ziegelei 20 Gebietsnutzung: WA					
NW	EG	55,0	30,3	-	Nein
IP 1563 - Ziegelei 22 Gebietsnutzung: WA					
NW	EG	55,0	31,3	-	Nein
IP 1564 - Ziegelei 26 Gebietsnutzung: WA					
NW	EG	55,0	28,0	-	Nein
IP 1565 - Ziegelei 28 Gebietsnutzung: WA					
NW	EG	55,0	23,1	-	Nein
IP 1567 - Siedlung 2 Gebietsnutzung: WA					
NO	EG	55,0	26,8	-	Nein
IP 1573 - Am Hang 2a Gebietsnutzung: WA					
N	EG	55,0	21,9	-	Nein
	1.OG	55,0	24,5	-	Nein
IP 1574 - Grüner Weg 14 Gebietsnutzung: WA					
N	EG	55,0	21,5	-	Nein
	1.OG	55,0	23,1	-	Nein
IP 1575 - Grüner Weg 16 Gebietsnutzung: WA					
N	EG	55,0	21,7	-	Nein
	1.OG	55,0	23,1	-	Nein
IP 1576 - Grüner Weg 17 Gebietsnutzung: WA					
N	1.OG	55,0	21,4	-	Nein
IP 1579 - Grüner Weg 10 Gebietsnutzung: WA					
N	EG	55,0	23,8	-	Nein
	1.OG	55,0	25,1	-	Nein
IP 1580 - Grüner Weg 9-11 Gebietsnutzung: WA					
N	EG	55,0	25,5	-	Nein
	1.OG	55,0	26,8	-	Nein
	2.OG	55,0	28,3	-	Nein
IP 1581 - Grüner Weg 13a Gebietsnutzung: WA					
N	EG	55,0	25,9	-	Nein

Überprüfung auf Überschreitung der Auslösewerte
 Bauphase 4

Fass	Stockwerk	Auslösewert Tag dB(A)	Lr, Bauphase 4 Tag dB(A)	dLr Tag dB(A)	Überschreitung Auslösewert Tag ja / nein
IP 1582 - Grüner Weg 7 Gebietsnutzung: WA					
N	EG	55,0	25,5	-	Nein
	1.OG	55,0	27,1	-	Nein
IP 1583 - Grüner Weg 5 Gebietsnutzung: WA					
N	EG	55,0	25,0	-	Nein
	1.OG	55,0	24,4	-	Nein
IP 1584 - Jahnstraße 13 Gebietsnutzung: WA					
N	EG	55,0	25,3	-	Nein
IP 1585 - Kleinbahnstraße 4 Gebietsnutzung: WA					
N	EG	55,0	0,0	-	Nein
	1.OG	55,0	0,0	-	Nein
IP 1586 - Kleinbahnstraße 10 Gebietsnutzung: MI					
N	EG	60,0	24,6	-	Nein
	1.OG	60,0	28,5	-	Nein
IP 1587 - Willi-Jamann-Straße 10 Gebietsnutzung: WA					
N	EG	55,0	23,3	-	Nein
IP 1588 - Gelnhäuser Straße 21 Gebietsnutzung: MI					
N	EG	60,0	25,2	-	Nein
IP 1589 - Wingertstraße 3 Gebietsnutzung: WA					
NW	EG	55,0	0,0	-	Nein
	1.OG	55,0	34,2	-	Nein
IP 1590 - Wingertstraße 1 Gebietsnutzung: WA					
NW	EG	55,0	31,2	-	Nein
	1.OG	55,0	32,7	-	Nein
IP 1591 - 71 Gebietsnutzung: WA					
NW	EG	55,0	31,9	-	Nein
	1.OG	55,0	33,2	-	Nein
IP 1592 - Hanauer Landstraße 69 Gebietsnutzung: WA					
NW	EG	55,0	31,7	-	Nein
	1.OG	55,0	33,1	-	Nein
IP 1593 - Hanauer Landstraße 65 Gebietsnutzung: WA					
NO	EG	55,0	29,5	-	Nein
IP 1594 - Hanauer Landstraße 63 Gebietsnutzung: WA					
NW	EG	55,0	29,5	-	Nein
	1.OG	55,0	32,8	-	Nein
IP 1595 - Hanauer Landstraße 59 Gebietsnutzung: WA					
NW	EG	56,0	29,4	-	Nein
	1.OG	57,0	31,7	-	Nein
IP 1596 - Hanauer Landstraße 57 Gebietsnutzung: WA					
NW	EG	60,0	29,6	-	Nein
	1.OG	61,0	31,5	-	Nein
IP 1597 - Hanauer Landstraße 56 Gebietsnutzung: MI					
NW	EG	60,0	31,2	-	Nein
	1.OG	60,0	33,3	-	Nein
IP 1598 - Hanauer Landstraße 71 Gebietsnutzung: WA					
NO	EG	55,0	32,4	-	Nein

Überprüfung auf Überschreitung der Auslösewerte
 Bauphase 4

Fass	Stockwerk	Auslösewert Taq dB(A)	Lr, Bauphase 4 Taq dB(A)	dLr Taq dB(A)	Überschreitung Auslösewert Taq ja / nein
IP 1599 - DEHE05970000HzZc Gebietsnutzung: MI					
O	EG	60,0	33,1	-	Nein
IP 1600 - Hintergasse 9 Gebietsnutzung: MI					
O	EG	60,0	28,4	-	Nein
	1.OG	60,0	33,6	-	Nein
IP 1601 - Hintergasse 5 Gebietsnutzung: MI					
O	EG	60,0	29,8	-	Nein
	1.OG	60,0	33,3	-	Nein
IP 1602 - Hintergasse 7 Gebietsnutzung: MI					
N	EG	60,0	34,9	-	Nein
	1.OG	60,0	37,4	-	Nein
IP 1603 - Hintergasse 1 Gebietsnutzung: MI					
O	EG	60,0	30,2	-	Nein
	1.OG	60,0	33,6	-	Nein
IP 1605 - DEHE05970000HzXd Gebietsnutzung: WA					
O	EG	55,0	29,5	-	Nein
IP 1606 - Am Lindenbrunnen 27 Gebietsnutzung: WA					
O	EG	55,0	27,5	-	Nein
	1.OG	55,0	33,5	-	Nein
IP 1607 - Am Lindenbrunnen 17 Gebietsnutzung: MI					
N	EG	60,0	34,5	-	Nein
	1.OG	60,0	37,0	-	Nein
IP 1608 - 13 Gebietsnutzung: MI					
O	EG	60,0	33,8	-	Nein
	1.OG	60,0	35,6	-	Nein
IP 1609 - Am Lindenbrunnen 9 Gebietsnutzung: MI					
O	EG	60,0	25,8	-	Nein
IP 1610 - Erbsegasse 15 Gebietsnutzung: MI					
W	EG	60,0	33,1	-	Nein
IP 1611 - Am Lindenbrunnen 8 Gebietsnutzung: WA					
W	EG	55,0	28,3	-	Nein
	1.OG	55,0	31,5	-	Nein
IP 1612 - DEHE05970000HAfq Gebietsnutzung: WA					
N	EG	55,0	34,9	-	Nein
	1.OG	55,0	36,5	-	Nein
IP 1613 - DEHE05970000HAfp Gebietsnutzung: WA					
NO	EG	55,0	35,5	-	Nein
	1.OG	55,0	36,7	-	Nein
IP 1614 - Am Lindenbrunnen 10 Gebietsnutzung: WA					
N	EG	55,0	34,2	-	Nein
	1.OG	55,0	36,7	-	Nein
IP 1615 - Erbsegasse 20 Gebietsnutzung: WA					
S	EG	55,0	32,8	-	Nein
IP 1616 - DEHE05970000HAsR Gebietsnutzung: MI					
N	EG	60,0	34,1	-	Nein
	1.OG	60,0	35,5	-	Nein

Überprüfung auf Überschreitung der Auslösewerte
 Bauphase 4

Fass	Stockwerk	Auslösewert Tag dB(A)	Lr, Bauphase 4 Tag dB(A)	dLr Tag dB(A)	Überschreitung Auslösewert Tag ja / nein
IP 1617 - Am Lindenbrunnen 12 Gebietsnutzung: WA					
N	EG	55,0	34,1	-	Nein
	1.OG	55,0	37,1	-	Nein
IP 1619 - 29 Gebietsnutzung: WA					
N	EG	55,0	36,3	-	Nein
	1.OG	55,0	37,7	-	Nein
IP 1620 - Am Lindenbrunnen 14 Gebietsnutzung: WA					
N	EG	55,0	35,2	-	Nein
IP 1621 - Rhönstraße 5 Gebietsnutzung: WA					
O	EG	55,0	33,8	-	Nein
IP 1622 - DEHE059700013Y3o Gebietsnutzung: MI					
NW	1.OG	60,0	37,5	-	Nein
IP 1626 - Hanauer Landstraße 3 Gebietsnutzung: MI					
N	EG	63,0	54,0	-	Nein
	1.OG	63,0	55,2	-	Nein
IP 1627 - 13a Gebietsnutzung: WA					
N	EG	55,0	31,1	-	Nein
IP 1628 - Am Wolfsrain 8 Gebietsnutzung: WA					
N	EG	55,0	33,4	-	Nein
IP 1629 - Am Wolfsrain 10 Gebietsnutzung: WA					
N	EG	55,0	31,8	-	Nein
IP 1630 - Am Wolfsrain 18 Gebietsnutzung: WA					
N	EG	55,0	30,9	-	Nein
IP 1631 - Am Wolfsrain 11 Gebietsnutzung: WA					
N	EG	55,0	30,7	-	Nein
IP 1632 - Grüner Weg 6 Gebietsnutzung: WA					
N	EG	55,0	23,9	-	Nein
	1.OG	55,0	25,3	-	Nein
IP 1633 - Grüner Weg 10a Gebietsnutzung: WA					
N	EG	55,0	23,7	-	Nein
	1.OG	55,0	25,0	-	Nein
IP 1634 - Am Hang 5 Gebietsnutzung: WA					
O	EG	55,0	23,5	-	Nein
IP 1635 - Im Nassen Stück 2 Gebietsnutzung: WA					
N	EG	55,0	20,7	-	Nein
IP 1643 - Gelnhäuser Straße 15, A Gebietsnutzung: WA					
N	EG	55,0	19,8	-	Nein
IP 1644 - Gelnhäuser Straße 24 Gebietsnutzung: MI					
SW	EG	60,0	27,8	-	Nein
	1.OG	60,0	29,9	-	Nein
IP 1645 - Gelnhäuser Straße 20 Gebietsnutzung: MI					
SW	EG	60,0	26,8	-	Nein
	1.OG	60,0	30,7	-	Nein
	2.OG	60,0	32,1	-	Nein
	3.OG	60,0	32,1	-	Nein

Überprüfung auf Überschreitung der Auslösewerte
 Bauphase 4

Fass	Stockwerk	Auslösewert Tag dB(A)	Lr, Bauphase 4 Tag dB(A)	dLr Tag dB(A)	Überschreitung Auslösewert Tag ja / nein
IP 1646 - Gelnhäuser Straße 33 Gebietsnutzung: MI					
N	EG	65,0	28,1	-	Nein
	1.OG	65,0	30,0	-	Nein
IP 1647 - Gelnhäuser Straße 31 Gebietsnutzung: MI					
N	EG	65,0	27,9	-	Nein
	1.OG	65,0	30,3	-	Nein
IP 1648 - Gelnhäuser Straße 27 Gebietsnutzung: MI					
N	EG	63,0	25,9	-	Nein
	1.OG	63,0	27,5	-	Nein
	2.OG	63,0	30,2	-	Nein
IP 1649 - 25 Gebietsnutzung: MI					
N	EG	60,0	26,9	-	Nein
	1.OG	60,0	29,5	-	Nein
IP 1651 - DEHE05970000HbK1 Gebietsnutzung: MI					
N	1.OG	60,0	27,5	-	Nein
IP 1654 - Sandweg 12 Gebietsnutzung: WA					
W	EG	55,0	25,6	-	Nein
	1.OG	55,0	28,1	-	Nein
IP 1655 - Sandweg 24 Gebietsnutzung: WA					
W	EG	55,0	0,0	-	Nein
IP 1656 - Hanauer Landstraße 18a Gebietsnutzung: MI					
SO	EG	62,0	26,6	-	Nein
IP 1657 - DEHE05970000PaDB Gebietsnutzung: WA					
O	EG	55,0	41,6	-	Nein
IP 1658 - Hanauer Landstraße 35 Gebietsnutzung: MI					
N	EG	60,0	35,6	-	Nein
	1.OG	65,0	38,8	-	Nein
IP 1659 - Heegstraße 18 Gebietsnutzung: MI					
NW	EG	60,0	33,5	-	Nein
	1.OG	60,0	32,4	-	Nein
IP 1660 - Ringstraße 11 Gebietsnutzung: WA					
NW	EG	55,0	27,6	-	Nein
IP 1661 - Ringstraße 9 Gebietsnutzung: WA					
NW	EG	55,0	27,5	-	Nein
IP 1662 - Wingertstraße 17 Gebietsnutzung: WA					
NO	EG	55,0	30,7	-	Nein
IP 1663 - DEHE05970000HABw Gebietsnutzung: WA					
NO	EG	55,0	28,8	-	Nein
IP 1664 - DEHE05970000HB7K Gebietsnutzung: WA					
NO	EG	55,0	29,3	-	Nein
IP 1665 - Ziegelei 17 Gebietsnutzung: WA					
NW	EG	55,0	32,9	-	Nein
IP 1667 - Rhönstraße 13 Gebietsnutzung: WA					
NO	EG	55,0	35,3	-	Nein

Überprüfung auf Überschreitung der Auslösewerte
 Bauphase 4

Fass	Stockwerk	Auslösewert Tag dB(A)	Lr, Bauphase 4 Tag dB(A)	dLr Tag dB(A)	Überschreitung Auslösewert Tag ja / nein
IP 1668 - Rhönstraße 15 Gebietsnutzung: WA					
NW	EG	55,0	34,3	-	Nein
IP 1669 - DEHE05970000HAqI Gebietsnutzung: WA					
NO	EG	55,0	31,7	-	Nein
IP 1671 - Klosterstraße 15 Gebietsnutzung: WA					
N	EG	55,0	27,7	-	Nein
	1.OG	55,0	29,4	-	Nein
IP 1672 - Klosterstraße 4 Gebietsnutzung: WA					
O	EG	55,0	20,1	-	Nein
	1.OG	55,0	22,7	-	Nein
IP 1673 - Klosterstraße 4a Gebietsnutzung: WA					
N	EG	55,0	28,4	-	Nein
IP 1675 - Am Lindenbrunnen 5 Gebietsnutzung: WA					
N	EG	55,0	32,1	-	Nein
IP 1676 - Am Lindenbrunnen 7 Gebietsnutzung: MI					
N	EG	60,0	26,1	-	Nein
	1.OG	60,0	30,9	-	Nein
IP 1677 - 13a Gebietsnutzung: MI					
N	EG	60,0	33,6	-	Nein
	1.OG	60,0	34,8	-	Nein
IP 1678 - Oberdorfstraße 11 Gebietsnutzung: WA					
O	EG	55,0	35,0	-	Nein
	1.OG	55,0	37,8	-	Nein
IP 1679 - Hanauer Landstraße 48 Gebietsnutzung: MI					
NW	EG	60,0	30,5	-	Nein
	1.OG	60,0	34,4	-	Nein
IP 1680 - Erbsegasse 4 Gebietsnutzung: WA					
N	EG	55,0	34,2	-	Nein
	1.OG	55,0	38,2	-	Nein
IP 1681 - Erbsegasse 3 Gebietsnutzung: MI					
N	EG	60,0	34,9	-	Nein
	1.OG	60,0	37,3	-	Nein
IP 1682 - 1 Gebietsnutzung: MI					
NO	EG	62,0	33,3	-	Nein
	1.OG	63,0	36,0	-	Nein
IP 1683 - Erbsegasse 7 Gebietsnutzung: MI					
N	EG	60,0	30,3	-	Nein
	1.OG	60,0	35,5	-	Nein
IP 1684 - Erbsegasse 9 Gebietsnutzung: MI					
N	EG	60,0	31,7	-	Nein
	1.OG	60,0	35,3	-	Nein
IP 1686 - Erbsegasse 16 Gebietsnutzung: WA					
N	EG	55,0	33,1	-	Nein
	1.OG	55,0	36,9	-	Nein
IP 1687 - DEHE05970000HAfd Gebietsnutzung: MI					
O	EG	60,0	33,8	-	Nein

Überprüfung auf Überschreitung der Auslösewerte
 Bauphase 4

Fass	Stockwerk	Auslösewert Taq dB(A)	Lr, Bauphase 4 Taq dB(A)	dLr Taq dB(A)	Überschreitung Auslösewert Taq ja / nein
IP 1688 - Erbsegasse 9a					
Gebietsnutzung: MI					
N	EG	60,0	34,3	-	Nein
	1.OG	60,0	33,3	-	Nein
IP 1689 - Erbsegasse 11a					
Gebietsnutzung: MI					
N	EG	60,0	33,8	-	Nein
IP 1690 - Erbsegasse 13					
Gebietsnutzung: MI					
N	EG	60,0	33,2	-	Nein
	1.OG	60,0	35,6	-	Nein
IP 1691 - Erbsegasse 18a					
Gebietsnutzung: WA					
N	EG	55,0	33,1	-	Nein

Überprüfung auf Überschreitung der Auslösewerte
 Bauphase 5

Fass	Stockwerk	Auslösewert Tag dB(A)	Lr, Bauphase 5 Tag dB(A)	dLr Tag dB(A)	Überschreitung Auslösewert Tag ja / nein
IP 12 - Karlstraße 2 Gebietsnutzung: WA					
NW	EG	55,0	19,5	-	Nein
	1.OG	55,0	21,7	-	Nein
	2.OG	56,0	26,9	-	Nein
IP 13 - Hintergasse 2 Gebietsnutzung: WA					
O	EG	55,0	21,7	-	Nein
	1.OG	55,0	27,4	-	Nein
IP 14 - Graf-Gustav-Weg 2 Gebietsnutzung: WA					
N	EG	55,0	20,5	-	Nein
	1.OG	55,0	25,9	-	Nein
IP 15 - Mühlrainstraße 2 Gebietsnutzung: WA					
W	EG	55,0	18,9	-	Nein
	1.OG	55,0	21,4	-	Nein
IP 16 - Unterdorfstraße 2 Gebietsnutzung: WA					
W	EG	55,0	20,3	-	Nein
	1.OG	55,0	21,6	-	Nein
IP 20 - Siedlung 3 Gebietsnutzung: WA					
NW	EG	55,0	21,9	-	Nein
	1.OG	55,0	24,6	-	Nein
IP 24 - Graf-Gustav-Weg 3 Gebietsnutzung: WA					
W	EG	55,0	26,4	-	Nein
	1.OG	55,0	26,6	-	Nein
IP 25 - Am Lindenbrunnen 4 Gebietsnutzung: MI					
N	EG	60,0	20,0	-	Nein
	1.OG	60,0	22,6	-	Nein
	2.OG	60,0	24,7	-	Nein
IP 43 - Paulstraße 7 Gebietsnutzung: WA					
NW	EG	55,0	23,8	-	Nein
	1.OG	55,0	25,7	-	Nein
IP 45 - Siedlung 7 Gebietsnutzung: WA					
NW	EG	55,0	18,5	-	Nein
	1.OG	55,0	21,5	-	Nein
IP 58 - Graf-Gustav-Weg 10 Gebietsnutzung: WA					
N	EG	55,0	27,9	-	Nein
	1.OG	56,0	29,5	-	Nein
	2.OG	59,0	28,1	-	Nein
IP 69 - Gräfin-Thekla-Weg 12 Gebietsnutzung: WA					
N	EG	55,0	23,8	-	Nein
	1.OG	57,0	25,5	-	Nein
IP 72 - Gräfin-Thekla-Weg 13 Gebietsnutzung: WA					
N	EG	55,0	25,4	-	Nein
	1.OG	56,0	27,3	-	Nein
IP 74 - Gräfin-Thekla-Weg 13a Gebietsnutzung: WA					
N	EG	55,0	25,5	-	Nein
	1.OG	55,0	25,8	-	Nein
	2.OG	58,0	30,9	-	Nein

Überprüfung auf Überschreitung der Auslösewerte
 Bauphase 5

Fass	Stockwerk	Auslösewert Tag dB(A)	Lr, Bauphase 5 Tag dB(A)	dLr Tag dB(A)	Überschreitung Auslösewert Tag ja / nein
IP 75 - Gräfin-Thekla-Weg 13b Gebietsnutzung: WA					
N	EG	55,0	24,2	-	Nein
	1.OG	57,0	24,6	-	Nein
	2.OG	59,0	27,9	-	Nein
IP 78 - Am Lindenbrunnen 14 Gebietsnutzung: WA					
N	EG	55,0	22,9	-	Nein
	1.OG	55,0	26,8	-	Nein
IP 82 - Am Lindenbrunnen 16 Gebietsnutzung: WA					
N	EG	55,0	25,1	-	Nein
	1.OG	55,0	28,4	-	Nein
	2.OG	55,0	28,2	-	Nein
	3.OG	55,0	28,6	-	Nein
IP 83 - Rhönstraße 16 Gebietsnutzung: WA					
N	EG	55,0	0,0	-	Nein
	1.OG	55,0	23,2	-	Nein
IP 84 - Am Heiligenstock 16 Gebietsnutzung: WA					
W	EG	55,0	21,0	-	Nein
	1.OG	55,0	20,6	-	Nein
IP 92 - Am Heiligenstock 18 Gebietsnutzung: WA					
N	EG	55,0	22,3	-	Nein
	1.OG	55,0	24,2	-	Nein
IP 99 - Am Lindenbrunnen 21 Gebietsnutzung: MI					
N	EG	60,0	21,5	-	Nein
	1.OG	60,0	22,2	-	Nein
IP 101 - Wiesenbornstraße 22 Gebietsnutzung: WA					
N	EG	55,0	25,7	-	Nein
IP 103 - Am Heiligenstock 24 Gebietsnutzung: WA					
N	EG	55,0	23,3	-	Nein
	1.OG	55,0	25,2	-	Nein
IP 105 - Am Lindenbrunnen 25 Gebietsnutzung: WA					
N	EG	55,0	26,0	-	Nein
	1.OG	55,0	26,5	-	Nein
IP 109 - Am Lindenbrunnen 27 Gebietsnutzung: WA					
N	1.OG	55,0	24,4	-	Nein
IP 112 - Oberdorfstraße 28 Gebietsnutzung: WA					
N	1.OG	55,0	25,2	-	Nein
IP 133 - Hanauer Landstraße 56 Gebietsnutzung: MI					
NW	EG	60,0	23,5	-	Nein
	1.OG	60,0	26,5	-	Nein
IP 222 - Am Heiligenstock 1 Gebietsnutzung: WA					
N	EG	55,0	18,1	-	Nein
	1.OG	55,0	21,7	-	Nein
IP 224 - Am Heiligenstock 3 Gebietsnutzung: WA					
N	EG	55,0	13,8	-	Nein
	1.OG	55,0	14,5	-	Nein

Überprüfung auf Überschreitung der Auslösewerte
 Bauphase 5

Fass	Stockwerk	Auslösewert Tag dB(A)	Lr, Bauphase 5 Tag dB(A)	dLr Tag dB(A)	Überschreitung Auslösewert Tag ja / nein
IP 225 - Am Heiligenstock 4		Gebietsnutzung: WA			
N	EG	55,0	19,8	-	Nein
	1.OG	55,0	21,3	-	Nein
	2.OG	55,0	24,4	-	Nein
IP 226 - Am Heiligenstock 5		Gebietsnutzung: WA			
W	EG	55,0	18,2	-	Nein
IP 227 - Am Heiligenstock 6		Gebietsnutzung: WA			
N	EG	55,0	19,8	-	Nein
	1.OG	55,0	21,4	-	Nein
	2.OG	55,0	24,6	-	Nein
IP 228 - Am Heiligenstock 8		Gebietsnutzung: WA			
N	EG	55,0	23,4	-	Nein
	1.OG	55,0	24,4	-	Nein
IP 229 - Am Heiligenstock 10		Gebietsnutzung: WA			
N	EG	55,0	20,9	-	Nein
	1.OG	55,0	22,3	-	Nein
	2.OG	55,0	24,9	-	Nein
IP 230 - Am Heiligenstock 11		Gebietsnutzung: WA			
N	EG	55,0	0,0	-	Nein
	1.OG	55,0	24,9	-	Nein
IP 231 - Am Heiligenstock 12		Gebietsnutzung: WA			
N	EG	55,0	22,1	-	Nein
	1.OG	55,0	23,5	-	Nein
IP 232 - Am Heiligenstock 13		Gebietsnutzung: WA			
N	EG	55,0	0,0	-	Nein
	1.OG	55,0	22,5	-	Nein
IP 233 - Am Heiligenstock 14		Gebietsnutzung: WA			
N	EG	55,0	22,7	-	Nein
	1.OG	55,0	24,4	-	Nein
IP 234 - Am Heiligenstock 15		Gebietsnutzung: WA			
N	EG	55,0	23,3	-	Nein
	1.OG	55,0	24,8	-	Nein
IP 235 - Am Heiligenstock 20		Gebietsnutzung: WA			
N	EG	55,0	22,8	-	Nein
	1.OG	55,0	24,2	-	Nein
IP 236 - Am Heiligenstock 22		Gebietsnutzung: WA			
N	EG	55,0	21,2	-	Nein
	1.OG	55,0	23,2	-	Nein
IP 237 - Am Heiligenstock 24		Gebietsnutzung: WA			
N	EG	55,0	23,6	-	Nein
	1.OG	55,0	25,1	-	Nein
IP 239 - Am Lindenbrunnen 2		Gebietsnutzung: MI			
N	EG	60,0	23,0	-	Nein
	1.OG	60,0	23,2	-	Nein
	2.OG	60,0	25,9	-	Nein
IP 240 - Am Lindenbrunnen 3		Gebietsnutzung: WA			
W	EG	55,0	15,8	-	Nein
	1.OG	55,0	19,8	-	Nein

Überprüfung auf Überschreitung der Auslösewerte
 Bauphase 5

Fass	Stockwerk	Auslösewert Tag dB(A)	Lr, Bauphase 5 Tag dB(A)	dLr Tag dB(A)	Überschreitung Auslösewert Tag ja / nein
IP 241 - Am Lindenbrunnen 18 Gebietsnutzung: WA					
N	EG	55,0	22,9	-	Nein
	1.OG	55,0	24,1	-	Nein
IP 242 - Am Lindenbrunnen 20 Gebietsnutzung: WA					
N	EG	55,0	27,5	-	Nein
	1.OG	55,0	28,0	-	Nein
IP 243 - Am Lindenbrunnen 23 Gebietsnutzung: WA					
N	EG	55,0	24,5	-	Nein
	1.OG	55,0	26,0	-	Nein
IP 244 - Am Lindenbrunnen 25 Gebietsnutzung: WA					
N	EG	55,0	26,1	-	Nein
	1.OG	55,0	26,4	-	Nein
IP 245 - Am Lindenbrunnen 27 Gebietsnutzung: WA					
W	EG	55,0	18,8	-	Nein
IP 246 - Am Lindenbrunnen 29 Gebietsnutzung: WA					
W	1.OG	55,0	16,4	-	Nein
IP 247 - Am Lindenbrunnen 31 Gebietsnutzung: WA					
NO	EG	55,0	23,1	-	Nein
	1.OG	55,0	25,4	-	Nein
IP 251 - Am Viadukt 11a Gebietsnutzung: WA					
NW	EG	55,0	16,0	-	Nein
	1.OG	55,0	18,2	-	Nein
IP 254 - Borngäßchen 3 Gebietsnutzung: WA					
N	EG	55,0	22,2	-	Nein
IP 255 - Borngäßchen 5 Gebietsnutzung: WA					
N	EG	55,0	25,7	-	Nein
	1.OG	55,0	26,8	-	Nein
IP 256 - Borngäßchen 6 Gebietsnutzung: WA					
N	EG	55,0	25,2	-	Nein
IP 257 - Borngäßchen 8 Gebietsnutzung: WA					
N	EG	55,0	26,3	-	Nein
	1.OG	55,0	27,3	-	Nein
IP 258 - Borngäßchen 9 Gebietsnutzung: WA					
N	EG	55,0	27,0	-	Nein
	1.OG	55,0	28,2	-	Nein
IP 259 - Borngäßchen 10 Gebietsnutzung: WA					
N	EG	55,0	24,8	-	Nein
IP 260 - Borngäßchen 14 Gebietsnutzung: WA					
N	EG	55,0	27,6	-	Nein
	1.OG	55,0	28,2	-	Nein
	2.OG	55,0	29,0	-	Nein
IP 266 - Wiesenbornstraße 32(1) Gebietsnutzung: WA					
W	EG	55,0	15,7	-	Nein
	1.OG	55,0	16,8	-	Nein

Überprüfung auf Überschreitung der Auslösewerte
 Bauphase 5

Fass	Stockwerk	Auslösewert Taq dB(A)	Lr, Bauphase 5 Taq dB(A)	dLr Taq dB(A)	Überschreitung Auslösewert Taq ja / nein
IP 267 - Wiesenbornstraße 32(2) Gebietsnutzung: WA					
N	EG	55,0	23,5	-	Nein
	1.OG	55,0	25,0	-	Nein
IP 268 - Wiesenbornstraße 33 Gebietsnutzung: WA					
W	EG	55,0	23,9	-	Nein
	1.OG	55,0	28,2	-	Nein
IP 269 - Paulstraße 4(2) Gebietsnutzung: WA					
NW	EG	55,0	23,3	-	Nein
IP 270 - Oberdorfstraße 26(2) Gebietsnutzung: WA					
W	EG	55,0	17,8	-	Nein
	1.OG	55,0	21,8	-	Nein
IP 272 - Oberdorfstraße 30(2) Gebietsnutzung: WA					
N	EG	55,0	29,0	-	Nein
	1.OG	55,0	29,6	-	Nein
	2.OG	55,0	28,4	-	Nein
IP 273 - Unterdorfstraße 2(2) Gebietsnutzung: WA					
O	EG	55,0	23,3	-	Nein
	1.OG	55,0	26,4	-	Nein
IP 274 - Unterdorfstraße 2(3) Gebietsnutzung: WA					
N	EG	55,0	26,8	-	Nein
	1.OG	55,0	27,2	-	Nein
IP 275 - Borngäßchen 3(2) Gebietsnutzung: WA					
S	EG	55,0	22,3	-	Nein
IP 276 - Oberdorfstraße 22 Gebietsnutzung: WA					
NW	EG	55,0	22,1	-	Nein
	1.OG	55,0	22,4	-	Nein
IP 277 - Oberdorfstraße 24a(2) Gebietsnutzung: WA					
N	EG	55,0	26,8	-	Nein
IP 279 - Siedlung 12(2) Gebietsnutzung: WA					
NW	EG	55,0	18,8	-	Nein
	1.OG	55,0	20,9	-	Nein
IP 280 - Ringstraße 24 Gebietsnutzung: WA					
NO	EG	55,0	23,0	-	Nein
	1.OG	55,0	26,1	-	Nein
	2.OG	55,0	28,9	-	Nein
IP 281 - Mioldesstraße 14 Gebietsnutzung: WA					
W	EG	55,0	18,3	-	Nein
	1.OG	55,0	19,7	-	Nein
IP 282 - Hanauer Landstraße 54 Gebietsnutzung: MI					
NW	EG	60,0	22,7	-	Nein
	1.OG	60,0	23,2	-	Nein
IP 283 - Erbsegasse 10(2) Gebietsnutzung: WA					
W	EG	55,0	18,7	-	Nein
	1.OG	55,0	24,5	-	Nein
IP 284 - Oberdorfstraße 13(2) Gebietsnutzung: WA					
S	EG	55,0	24,6	-	Nein

Überprüfung auf Überschreitung der Auslösewerte
 Bauphase 5

Fass	Stockwerk	Auslösewert Tag dB(A)	Lr, Bauphase 5 Tag dB(A)	dLr Tag dB(A)	Überschreitung Auslösewert Tag ja / nein
IP 285 - Miroidstraße 20 Gebietsnutzung: WA					
N	1.OG	55,0	27,3	-	Nein
	2.OG	55,0	29,7	-	Nein
IP 286 - Am Lindenbrunnen 16 Gebietsnutzung: WA					
N	EG	55,0	21,0	-	Nein
IP 288 - Am Heiligenstock 3 Gebietsnutzung: WA					
N	EG	55,0	20,9	-	Nein
	1.OG	55,0	23,6	-	Nein
IP 289 - DEHE05970000HAXR Gebietsnutzung: WA					
N	1.OG	55,0	22,6	-	Nein
IP 290 - Hanauer Landstraße 53(2) Gebietsnutzung: WA					
SW	EG	59,0	16,1	-	Nein
	1.OG	59,0	16,6	-	Nein
IP 291 - Miroidstraße 18 Gebietsnutzung: WA					
N	EG	55,0	22,5	-	Nein
	1.OG	55,0	24,3	-	Nein
	2.OG	55,0	26,9	-	Nein
IP 297 - Waschbachweg 1(2) Gebietsnutzung: WA					
N	EG	55,0	19,9	-	Nein
IP 301 - Am Lindenbrunnen 23(2) Gebietsnutzung: WA					
S	EG	55,0	17,9	-	Nein
	1.OG	55,0	17,2	-	Nein
IP 302 - Hintergasse 4(2) Gebietsnutzung: WA					
N	EG	55,0	20,5	-	Nein
	1.OG	55,0	23,6	-	Nein
IP 303 - Hintergasse 4(4) Gebietsnutzung: WA					
O	EG	55,0	19,2	-	Nein
IP 304 - Hintergasse 4(3) Gebietsnutzung: WA					
O	EG	55,0	20,6	-	Nein
IP 306 - Hintergasse 4(5) Gebietsnutzung: WA					
N	EG	55,0	20,8	-	Nein
IP 307 - Hintergasse 2(3) Gebietsnutzung: WA					
W	EG	55,0	19,1	-	Nein
	1.OG	55,0	22,8	-	Nein
IP 308 - Hintergasse 2(2) Gebietsnutzung: WA					
W	1.OG	55,0	24,6	-	Nein
IP 309 - Unterdorfstraße 11 Gebietsnutzung: WA					
O	EG	55,0	21,4	-	Nein
	1.OG	55,0	25,0	-	Nein
IP 310 - Unterdorfstraße 1(2) Gebietsnutzung: WA					
N	EG	55,0	22,1	-	Nein
	1.OG	55,0	24,7	-	Nein
IP 311 - Hintergasse 2(2) Gebietsnutzung: WA					
N	EG	55,0	0,0	-	Nein
	1.OG	55,0	25,4	-	Nein

Überprüfung auf Überschreitung der Auslösewerte
 Bauphase 5

Fass	Stockwerk	Auslösewert Tag dB(A)	Lr, Bauphase 5 Tag dB(A)	dLr Tag dB(A)	Überschreitung Auslösewert Tag ja / nein
IP 312 - Miroltdstraße 3(2) Gebietsnutzung: WA					
N	EG	55,0	13,3	-	Nein
	1.OG	55,0	15,4	-	Nein
IP 326 - Erbseggasse 6 Gebietsnutzung: WA					
N	EG	55,0	23,4	-	Nein
	1.OG	55,0	27,1	-	Nein
IP 327 - Erbseggasse 8 Gebietsnutzung: WA					
N	EG	55,0	25,8	-	Nein
	1.OG	55,0	29,0	-	Nein
IP 328 - Erbseggasse 11 Gebietsnutzung: MI					
N	EG	60,0	24,6	-	Nein
	1.OG	60,0	26,6	-	Nein
	2.OG	60,0	25,9	-	Nein
IP 341 - Graf-Gustav-Weg 5 Gebietsnutzung: WA					
W	EG	55,0	23,9	-	Nein
	1.OG	55,0	27,0	-	Nein
	2.OG	55,0	27,2	-	Nein
IP 342 - Graf-Gustav-Weg 7 Gebietsnutzung: WA					
N	EG	55,0	23,2	-	Nein
	1.OG	55,0	25,6	-	Nein
	2.OG	55,0	28,0	-	Nein
IP 343 - Graf-Gustav-Weg 9 Gebietsnutzung: WA					
W	EG	55,0	17,0	-	Nein
	1.OG	55,0	17,6	-	Nein
	2.OG	55,0	27,5	-	Nein
IP 344 - Graf-Gustav-Weg 11 Gebietsnutzung: WA					
N	EG	55,0	25,9	-	Nein
	1.OG	55,0	28,2	-	Nein
IP 345 - Gräfin-Thekla-Weg 1 Gebietsnutzung: WA					
W	EG	55,0	24,3	-	Nein
	1.OG	55,0	26,1	-	Nein
IP 346 - Gräfin-Thekla-Weg 4 Gebietsnutzung: WA					
N	1.OG	55,0	28,6	-	Nein
IP 347 - Gräfin-Thekla-Weg 5 Gebietsnutzung: WA					
N	EG	55,0	25,1	-	Nein
IP 348 - Gräfin-Thekla-Weg 6 Gebietsnutzung: WA					
N	EG	55,0	20,7	-	Nein
	1.OG	55,0	24,3	-	Nein
IP 349 - Gräfin-Thekla-Weg 7 Gebietsnutzung: WA					
W	EG	55,0	24,1	-	Nein
	1.OG	55,0	23,0	-	Nein
IP 350 - Gräfin-Thekla-Weg 9 Gebietsnutzung: WA					
N	EG	55,0	22,5	-	Nein
	1.OG	56,0	26,1	-	Nein
IP 351 - Hanauer Landstraße 37 Gebietsnutzung: MI					
N	EG	65,0	24,3	-	Nein
	1.OG	65,0	25,9	-	Nein
	2.OG	65,0	27,4	-	Nein

Überprüfung auf Überschreitung der Auslösewerte
 Bauphase 5

Fass	Stockwerk	Auslösewert Tag dB(A)	Lr, Bauphase 5 Tag dB(A)	dLr Tag dB(A)	Überschreitung Auslösewert Tag ja / nein
IP 352 - Hanauer Landstraße 39 Gebietsnutzung: MI					
N	EG	65,0	24,4	-	Nein
	1.OG	65,0	25,8	-	Nein
	2.OG	65,0	27,2	-	Nein
IP 353 - Hanauer Landstraße 40 Gebietsnutzung: MI					
N	EG	60,0	26,5	-	Nein
	1.OG	60,0	28,8	-	Nein
	2.OG	60,0	29,6	-	Nein
IP 354 - Alte Königsberger Straße 1 Gebietsnutzung: WA					
N	EG	55,0	0,0	-	Nein
	EG	60,0	29,1	-	Nein
	1.OG	60,0	28,4	-	Nein
	2.OG	60,0	29,4	-	Nein
IP 355 - Hanauer Landstraße 46 Gebietsnutzung: MI					
NW	EG	60,0	27,1	-	Nein
	1.OG	60,0	27,8	-	Nein
	2.OG	60,0	27,8	-	Nein
IP 356 - Hanauer Landstraße 49 Gebietsnutzung: MI					
NW	1.OG	65,0	23,5	-	Nein
	2.OG	65,0	26,0	-	Nein
IP 357 - Hanauer Landstraße 51 Gebietsnutzung: WA					
N	EG	65,0	24,5	-	Nein
	1.OG	65,0	26,2	-	Nein
	2.OG	64,0	28,6	-	Nein
	3.OG	63,0	29,1	-	Nein
IP 358 - Hanauer Landstraße 53 Gebietsnutzung: WA					
NW	EG	55,0	23,5	-	Nein
	1.OG	55,0	23,8	-	Nein
	2.OG	65,0	23,8	-	Nein
IP 359 - Waldstraße 15a Gebietsnutzung: WA					
W	EG	55,0	0,0	-	Nein
NW	EG	55,0	22,7	-	Nein
	1.OG	65,0	24,2	-	Nein
	2.OG	64,0	24,4	-	Nein
IP 360 - Hanauer Landstraße 67 Gebietsnutzung: WA					
NW	EG	55,0	22,0	-	Nein
N	EG	55,0	0,0	-	Nein
NW	1.OG	55,0	23,3	-	Nein
	2.OG	55,0	24,9	-	Nein
IP 361 - Hintergasse 4 Gebietsnutzung: WA					
W	EG	55,0	19,2	-	Nein
NW	EG	55,0	0,0	-	Nein
W	1.OG	55,0	16,8	-	Nein
IP 363 - Karlstraße 1 Gebietsnutzung: WA					
NW	EG	55,0	23,7	-	Nein
	1.OG	55,0	27,0	-	Nein
	2.OG	55,0	29,0	-	Nein
IP 364 - Karlstraße 2 Gebietsnutzung: WA					
NW	EG	55,0	19,4	-	Nein
	1.OG	55,0	23,5	-	Nein
	2.OG	55,0	26,8	-	Nein

Überprüfung auf Überschreitung der Auslösewerte
 Bauphase 5

Fass	Stockwerk	Auslösewert Tag dB(A)	Lr, Bauphase 5 Tag dB(A)	dLr Tag dB(A)	Überschreitung Auslösewert Tag ja / nein
IP 365 - Karlstraße 4 Gebietsnutzung: WA					
NO	EG	55,0	25,3	-	Nein
NW	EG	55,0	0,0	-	Nein
NO	1.OG	55,0	27,5	-	Nein
IP 366 - Schießhausstraße 8, A Gebietsnutzung: WA					
N	EG	55,0	38,4	-	Nein
NW	EG	55,0	19,6	-	Nein
	1.OG	55,0	22,6	-	Nein
IP 367 - Schießhausstraße 20 Gebietsnutzung: WA					
W	EG	55,0	43,8	-	Nein
NW	EG	55,0	27,5	-	Nein
	1.OG	55,0	29,0	-	Nein
IP 368 - Karlstraße 6 Gebietsnutzung: WA					
NO	EG	55,0	26,2	-	Nein
N	EG	55,0	35,4	-	Nein
NO	1.OG	55,0	28,1	-	Nein
	2.OG	55,0	30,0	-	Nein
IP 369 - Karlstraße 11 Gebietsnutzung: WA					
NO	EG	55,0	0,0	-	Nein
NW	1.OG	55,0	24,8	-	Nein
IP 370 - Straße der Jugend 3 Gebietsnutzung: WA					
NW	EG	55,0	26,7	-	Nein
	EG	55,0	18,2	-	Nein
	1.OG	55,0	21,1	-	Nein
	1.OG	55,0	27,9	-	Nein
IP 371 - Rentkammerweg 4 Gebietsnutzung: WA					
W	EG	55,0	27,4	-	Nein
IP 372 - Hanauer Landstraße 30 Gebietsnutzung: MI					
NO	EG	60,0	0,0	-	Nein
	1.OG	60,0	0,0	-	Nein
	2.OG	60,0	0,0	-	Nein
IP 374 - Hanauer Landstraße 24 Gebietsnutzung: MI					
N	EG	60,0	29,7	-	Nein
	1.OG	60,0	31,3	-	Nein
IP 375 - Miroldestraße 2 Gebietsnutzung: WA					
NW	EG	55,0	19,9	-	Nein
	1.OG	55,0	21,2	-	Nein
IP 376 - Miroldestraße 3 Gebietsnutzung: WA					
N	EG	55,0	14,2	-	Nein
	1.OG	55,0	17,5	-	Nein
IP 377 - Miroldestraße 4 Gebietsnutzung: WA					
NW	EG	55,0	19,6	-	Nein
N	EG	55,0	30,5	-	Nein
	1.OG	55,0	31,1	-	Nein
NW	1.OG	55,0	21,6	-	Nein
N	2.OG	55,0	32,1	-	Nein
IP 378 - Tempelstraße 8 Gebietsnutzung: WA					
N	EG	55,0	0,0	-	Nein
W	EG	55,0	13,4	-	Nein
	1.OG	55,0	14,9	-	Nein

Überprüfung auf Überschreitung der Auslösewerte
 Bauphase 5

Fass	Stockwerk	Auslösewert Tag dB(A)	Lr, Bauphase 5 Tag dB(A)	dLr Tag dB(A)	Überschreitung Auslösewert Tag ja / nein
IP 379 - Tempelstraße 12		Gebietsnutzung: WA			
O	EG	55,0	28,3	-	Nein
NW	EG	55,0	19,3	-	Nein
O	1.OG	55,0	29,6	-	Nein
NW	1.OG	55,0	21,3	-	Nein
	2.OG	55,0	24,1	-	Nein
IP 380 - Mirollesstraße 7		Gebietsnutzung: WA			
N	EG	55,0	22,2	-	Nein
	1.OG	55,0	23,5	-	Nein
	2.OG	55,0	24,5	-	Nein
IP 381 - Hanauer Landstraße 2		Gebietsnutzung: SOK			
N	EG	50,0	47,4	-	Nein
NW	EG	55,0	23,5	-	Nein
	1.OG	55,0	24,4	-	Nein
IP 382 - Mirollesstraße 9		Gebietsnutzung: WA			
N	EG	55,0	22,9	-	Nein
	EG	47,0	33,5	-	Nein
	1.OG	48,0	35,7	-	Nein
	1.OG	55,0	25,5	-	Nein
IP 383 - Heimatfriedering 3		Gebietsnutzung: WA			
N	EG	55,0	45,2	-	Nein
NW	EG	55,0	22,6	-	Nein
	1.OG	55,0	24,9	-	Nein
IP 384 - Mirollesstraße 11		Gebietsnutzung: WA			
N	EG	55,0	23,0	-	Nein
	1.OG	55,0	24,9	-	Nein
IP 385 - Mirollesstraße 12		Gebietsnutzung: WA			
NW	EG	55,0	23,2	-	Nein
N	EG	55,0	36,3	-	Nein
NW	1.OG	55,0	24,5	-	Nein
IP 386 - Mirollesstraße 13		Gebietsnutzung: WA			
N	EG	55,0	23,4	-	Nein
	1.OG	55,0	24,3	-	Nein
IP 387 - Mirollesstraße 14		Gebietsnutzung: WA			
N	EG	55,0	21,7	-	Nein
	EG	55,0	0,0	-	Nein
	1.OG	55,0	23,5	-	Nein
IP 388 - Mirollesstraße 15		Gebietsnutzung: WA			
N	EG	55,0	21,8	-	Nein
	1.OG	55,0	23,2	-	Nein
IP 389 - Mirollesstraße 17		Gebietsnutzung: WA			
N	EG	55,0	22,0	-	Nein
	EG	55,0	27,5	-	Nein
	1.OG	55,0	29,1	-	Nein
	1.OG	55,0	23,5	-	Nein
IP 390 - Mirollesstraße 19		Gebietsnutzung: WA			
N	EG	55,0	22,0	-	Nein
NO	EG	55,0	25,6	-	Nein
	1.OG	55,0	28,2	-	Nein
N	1.OG	55,0	23,6	-	Nein
	2.OG	55,0	26,3	-	Nein

Überprüfung auf Überschreitung der Auslösewerte
 Bauphase 5

Fass	Stockwerk	Auslösewert Tag dB(A)	Lr, Bauphase 5 Tag dB(A)	dLr Tag dB(A)	Überschreitung Auslösewert Tag ja / nein
IP 391 - Schießhausstraße 14 Gebietsnutzung: WA					
W	EG	55,0	0,0	-	Nein
IP 393 - Bahnstraße 12 Gebietsnutzung: WA					
N	EG	56,0	30,2	-	Nein
	1.OG	58,0	30,6	-	Nein
IP 394 - Liebloser Straße 1 Gebietsnutzung: WA					
N	EG	55,0	48,8	-	Nein
IP 395 - Heimatfriedering 15a Gebietsnutzung: WA					
W	EG	55,0	47,4	-	Nein
	1.OG	55,0	49,5	-	Nein
IP 396 - Heimatfriedering 5, A Gebietsnutzung: WA					
N	EG	55,0	0,0	-	Nein
IP 398 - Hindenburgallee 22 Gebietsnutzung: WA					
NW	EG	55,0	0,0	-	Nein
IP 400 - Heimatfriedering 25 Gebietsnutzung: WA					
N	EG	55,0	0,0	-	Nein
	2.OG	55,0	28,3	-	Nein
IP 401 - Heimatfriedering 27 Gebietsnutzung: WA					
N	EG	55,0	30,1	-	Nein
W	EG	55,0	19,0	-	Nein
	1.OG	55,0	23,8	-	Nein
IP 402 - Mühlrainstraße 4 Gebietsnutzung: WA					
N	EG	55,0	30,3	-	Nein
W	EG	55,0	0,0	-	Nein
N	1.OG	55,0	31,2	-	Nein
IP 403 - Mühlrainstraße 5 Gebietsnutzung: WA					
N	EG	55,0	28,5	-	Nein
	1.OG	55,0	29,7	-	Nein
	2.OG	55,0	30,4	-	Nein
IP 404 - Heimatfriedering 20 Gebietsnutzung: WA					
W	EG	55,0	36,7	-	Nein
	EG	55,0	19,0	-	Nein
	1.OG	55,0	21,4	-	Nein
IP 405 - Mühlrainstraße 7 Gebietsnutzung: WA					
N	EG	55,0	26,5	-	Nein
	EG	55,0	32,7	-	Nein
	1.OG	55,0	28,9	-	Nein
	1.OG	55,0	32,9	-	Nein
	2.OG	55,0	38,1	-	Nein
IP 406 - Alte Königsberger Straße 7 Gebietsnutzung: WA					
N	EG	55,0	37,7	-	Nein
	EG	55,0	29,1	-	Nein
	1.OG	55,0	39,4	-	Nein
	1.OG	55,0	29,8	-	Nein
	2.OG	55,0	31,9	-	Nein

Überprüfung auf Überschreitung der Auslösewerte
 Bauphase 5

Fass	Stockwerk	Auslösewert Taq dB(A)	Lr, Bauphase 5 Taq dB(A)	dLr Taq dB(A)	Überschreitung Auslösewert Taq ja / nein
IP 407 - Mühlrainstraße 9 Gebietsnutzung: WA					
N	EG	55,0	27,5	-	Nein
	EG	55,0	37,6	-	Nein
	1.OG	55,0	39,2	-	Nein
	1.OG	55,0	29,7	-	Nein
IP 408 - Mühlrainstraße 14 Gebietsnutzung: WA					
NW	EG	55,0	29,0	-	Nein
	EG	55,0	0,0	-	Nein
	1.OG	55,0	30,1	-	Nein
IP 409 - Mühlrainstraße 14a Gebietsnutzung: WA					
NO	EG	55,0	27,4	-	Nein
	EG	55,0	0,0	-	Nein
	1.OG	55,0	28,6	-	Nein
IP 410 - Hindenburgallee 12 Gebietsnutzung: WA					
N	EG	55,0	37,5	-	Nein
	1.OG	55,0	37,9	-	Nein
NW	2.OG	55,0	29,7	-	Nein
N	2.OG	55,0	40,2	-	Nein
IP 411 - Hindenburgallee 8 Gebietsnutzung: WA					
N	EG	55,0	32,0	-	Nein
NO	EG	55,0	30,0	-	Nein
N	1.OG	55,0	37,2	-	Nein
NO	1.OG	55,0	31,2	-	Nein
IP 412 - Hindenburgallee 6 Gebietsnutzung: WA					
N	EG	55,0	0,0	-	Nein
NO	EG	55,0	25,5	-	Nein
	1.OG	55,0	28,3	-	Nein
IP 413 - Gelnhäuser Straße 53 Gebietsnutzung: WA					
NW	EG	63,0	46,1	-	Nein
NO	EG	55,0	25,8	-	Nein
	1.OG	55,0	28,4	-	Nein
NW	1.OG	63,0	46,8	-	Nein
	2.OG	63,0	47,5	-	Nein
IP 414 - Mühlrainstraße 23 Gebietsnutzung: WA					
NW	EG	55,0	25,8	-	Nein
	EG	55,0	45,9	-	Nein
	1.OG	55,0	26,3	-	Nein
	1.OG	55,0	46,5	-	Nein
	2.OG	55,0	29,0	-	Nein
	2.OG	56,0	47,3	-	Nein
IP 415 - Gelnhäuser Straße 49 Gebietsnutzung: WA					
NW	EG	55,0	35,9	-	Nein
O	EG	55,0	28,9	-	Nein
NW	1.OG	55,0	39,3	-	Nein
O	1.OG	55,0	31,5	-	Nein
NW	2.OG	55,0	44,8	-	Nein
O	2.OG	55,0	32,1	-	Nein
IP 416 - Mühlrainstraße 27 Gebietsnutzung: WA					
N	EG	55,0	26,9	-	Nein
NW	EG	55,0	38,8	-	Nein
	1.OG	55,0	40,1	-	Nein
N	1.OG	55,0	28,7	-	Nein
NW	2.OG	55,0	42,4	-	Nein

Überprüfung auf Überschreitung der Auslösewerte
 Bauphase 5

Fass	Stockwerk	Auslösewert Taq dB(A)	Lr, Bauphase 5 Taq dB(A)	dLr Taq dB(A)	Überschreitung Auslösewert Taq ja / nein
IP 417 - Gelnhäuser Straße 45 Gebietsnutzung: WA					
NW	EG	55,0	36,0	-	Nein
N	EG	55,0	28,3	-	Nein
NW	1.OG	55,0	37,5	-	Nein
N	1.OG	55,0	30,2	-	Nein
NW	2.OG	55,0	39,7	-	Nein
IP 418 - Gustavstraße 3 Gebietsnutzung: WA					
N	EG	56,0	30,3	-	Nein
	EG	55,0	25,0	-	Nein
	1.OG	58,0	33,0	-	Nein
	1.OG	55,0	29,0	-	Nein
IP 419 - Oberdorfstraße 4 Gebietsnutzung: WA					
O	EG	55,0	24,0	-	Nein
	1.OG	55,0	25,5	-	Nein
IP 420 - Gustavstraße 3, A Gebietsnutzung: WA					
N	EG	58,0	32,1	-	Nein
	EG	55,0	25,9	-	Nein
	1.OG	55,0	27,7	-	Nein
IP 421 - Oberdorfstraße 6 Gebietsnutzung: WA					
N	EG	55,0	24,0	-	Nein
	EG	55,0	36,2	-	Nein
	1.OG	65,0	37,3	-	Nein
	1.OG	55,0	27,3	-	Nein
	2.OG	65,0	38,6	-	Nein
	3.OG	64,0	39,7	-	Nein
IP 422 - Schillerstraße 2 Gebietsnutzung: WA					
N	EG	65,0	29,9	-	Nein
	EG	55,0	25,5	-	Nein
	1.OG	55,0	27,6	-	Nein
	1.OG	64,0	31,5	-	Nein
	2.OG	64,0	33,6	-	Nein
IP 423 - Schillerstraße 2 Gebietsnutzung: WA					
N	EG	65,0	29,9	-	Nein
W	EG	55,0	23,2	-	Nein
N	1.OG	64,0	31,6	-	Nein
IP 424 - Oberdorfstraße 9 Gebietsnutzung: WA					
N	EG	55,0	25,6	-	Nein
	EG	65,0	30,3	-	Nein
	1.OG	65,0	32,0	-	Nein
	1.OG	55,0	27,1	-	Nein
	2.OG	55,0	28,3	-	Nein
IP 425 - Oberdorfstraße 10 Gebietsnutzung: WA					
N	EG	55,0	25,1	-	Nein
	1.OG	55,0	27,7	-	Nein
	2.OG	57,0	29,8	-	Nein
IP 426 - Oberdorfstraße 12 Gebietsnutzung: WA					
N	EG	55,0	23,4	-	Nein
	EG	65,0	31,3	-	Nein
	1.OG	65,0	32,7	-	Nein
	2.OG	65,0	34,6	-	Nein
	3.OG	64,0	35,9	-	Nein

Überprüfung auf Überschreitung der Auslösewerte
 Bauphase 5

Fass	Stockwerk	Auslösewert Taq dB(A)	Lr, Bauphase 5 Taq dB(A)	dLr Taq dB(A)	Überschreitung Auslösewert Taq ja / nein
IP 427 - Oberdorfstraße 18 Gebietsnutzung: WA					
W	EG	55,0	23,6	-	Nein
	1.OG	55,0	26,0	-	Nein
IP 428 - Schillerstraße 8 Gebietsnutzung: WA					
N	EG	55,0	30,6	-	Nein
	EG	55,0	25,3	-	Nein
	1.OG	55,0	31,5	-	Nein
	1.OG	55,0	29,1	-	Nein
	2.OG	55,0	28,9	-	Nein
IP 429 - Schillerstraße 6 Gebietsnutzung: WA					
N	EG	55,0	0,0	-	Nein
NW	EG	55,0	24,0	-	Nein
	1.OG	55,0	18,4	-	Nein
IP 430 - Oberdorfstraße 24 Gebietsnutzung: WA					
N	EG	55,0	24,9	-	Nein
	EG	55,0	26,4	-	Nein
	1.OG	55,0	28,3	-	Nein
	1.OG	55,0	27,1	-	Nein
IP 431 - Jahnstraße 8 Gebietsnutzung: WA					
N	EG	55,0	0,0	-	Nein
	EG	55,0	27,0	-	Nein
	1.OG	55,0	28,6	-	Nein
IP 432 - Oberdorfstraße 26 Gebietsnutzung: WA					
N	EG	55,0	17,4	-	Nein
	EG	55,0	25,4	-	Nein
	1.OG	55,0	26,9	-	Nein
	1.OG	55,0	24,6	-	Nein
	2.OG	55,0	28,6	-	Nein
IP 433 - Ligusterweg 7 Gebietsnutzung: WA					
N	EG	55,0	25,8	-	Nein
	EG	55,0	25,4	-	Nein
	1.OG	55,0	28,4	-	Nein
	1.OG	55,0	27,4	-	Nein
IP 434 - Paulstraße 1 Gebietsnutzung: WA					
NW	EG	55,0	23,6	-	Nein
N	EG	55,0	25,3	-	Nein
NW	1.OG	55,0	25,9	-	Nein
N	1.OG	55,0	27,0	-	Nein
IP 435 - Paulstraße 1a Gebietsnutzung: WA					
NW	EG	55,0	26,2	-	Nein
IP 436 - Paulstraße 2 Gebietsnutzung: WA					
NW	EG	55,0	0,0	-	Nein
N	EG	55,0	23,2	-	Nein
NW	1.OG	55,0	27,9	-	Nein
N	1.OG	55,0	25,5	-	Nein
	2.OG	55,0	28,1	-	Nein
	3.OG	55,0	30,6	-	Nein
IP 437 - Paulstraße 2a Gebietsnutzung: WA					
NW	EG	55,0	18,7	-	Nein
N	EG	55,0	0,0	-	Nein
NW	1.OG	55,0	26,9	-	Nein
N	1.OG	55,0	0,0	-	Nein

Überprüfung auf Überschreitung der Auslösewerte
 Bauphase 5

Fass	Stockwerk	Auslösewert Taq dB(A)	Lr, Bauphase 5 Taq dB(A)	dLr Taq dB(A)	Überschreitung Auslösewert Taq ja / nein
IP 438 - Paulstraße 3 Gebietsnutzung: WA					
NW	EG	55,0	22,2	-	Nein
N	EG	55,0	0,0	-	Nein
NW	1.OG	55,0	24,3	-	Nein
IP 439 - Klosterstraße 11 Gebietsnutzung: WA					
N	EG	55,0	22,2	-	Nein
NW	1.OG	55,0	28,1	-	Nein
N	1.OG	55,0	24,9	-	Nein
IP 440 - Paulstraße 5 Gebietsnutzung: WA					
NW	EG	55,0	22,0	-	Nein
W	EG	55,0	20,8	-	Nein
	1.OG	55,0	23,0	-	Nein
NW	1.OG	55,0	24,0	-	Nein
IP 441 - Sandweg 16, A Gebietsnutzung: WA					
N	EG	55,0	24,7	-	Nein
NW	EG	55,0	24,3	-	Nein
N	1.OG	55,0	26,7	-	Nein
NW	1.OG	55,0	27,7	-	Nein
IP 442 - Sandweg 5 Gebietsnutzung: WA					
N	EG	55,0	23,7	-	Nein
NW	EG	55,0	25,4	-	Nein
N	1.OG	55,0	25,7	-	Nein
NW	1.OG	55,0	23,8	-	Nein
IP 443 - Rhönstraße 3 Gebietsnutzung: WA					
N	EG	57,0	25,2	-	Nein
	1.OG	58,0	26,7	-	Nein
IP 444 - Sudetenstraße 11 Gebietsnutzung: WA					
N	EG	55,0	0,0	-	Nein
	EG	55,0	22,2	-	Nein
	1.OG	55,0	24,8	-	Nein
IP 445 - Rhönstraße 9a Gebietsnutzung: WA					
NW	EG	55,0	23,3	-	Nein
	EG	55,0	0,0	-	Nein
	1.OG	55,0	24,8	-	Nein
IP 446 - Rhönstraße 10 Gebietsnutzung: WA					
W	EG	55,0	15,9	-	Nein
	1.OG	55,0	18,2	-	Nein
IP 447 - Rhönstraße 11 Gebietsnutzung: WA					
N	EG	55,0	23,9	-	Nein
	1.OG	55,0	25,6	-	Nein
IP 448 - Rhönstraße 14 Gebietsnutzung: WA					
N	EG	55,0	24,8	-	Nein
	1.OG	55,0	25,8	-	Nein
IP 449 - Rhönstraße 16 Gebietsnutzung: WA					
N	EG	55,0	19,5	-	Nein

Überprüfung auf Überschreitung der Auslösewerte
 Bauphase 5

Fass	Stockwerk	Auslösewert Tag dB(A)	Lr, Bauphase 5 Tag dB(A)	dLr Tag dB(A)	Überschreitung Auslösewert Tag ja / nein
IP 450 - Ysenburger Straße 6 Gebietsnutzung: WA					
N	EG	55,0	21,2	-	Nein
	EG	55,0	24,3	-	Nein
	1.OG	55,0	24,6	-	Nein
	1.OG	55,0	25,0	-	Nein
	2.OG	55,0	28,1	-	Nein
IP 451 - Rhönstraße 18 Gebietsnutzung: WA					
N	EG	55,0	22,9	-	Nein
	EG	65,0	0,0	-	Nein
	1.OG	55,0	24,7	-	Nein
	1.OG	65,0	0,0	-	Nein
IP 452 - Rhönstraße 19 Gebietsnutzung: WA					
NW	EG	55,0	21,9	-	Nein
N	EG	60,0	27,3	-	Nein
	1.OG	60,0	28,6	-	Nein
NW	1.OG	55,0	23,8	-	Nein
N	2.OG	60,0	30,1	-	Nein
IP 453 - Rhönstraße 23 Gebietsnutzung: WA					
NW	EG	55,0	23,5	-	Nein
	1.OG	55,0	25,3	-	Nein
IP 454 - Klosterstraße 2a Gebietsnutzung: WA					
N	EG	55,0	24,7	-	Nein
NW	EG	55,0	24,4	-	Nein
N	1.OG	55,0	26,9	-	Nein
NW	1.OG	55,0	25,5	-	Nein
IP 455 - Sandweg 1 Gebietsnutzung: WA					
N	EG	55,0	22,5	-	Nein
NW	EG	55,0	21,9	-	Nein
N	1.OG	55,0	23,5	-	Nein
NW	1.OG	55,0	24,4	-	Nein
IP 456 - Rhönstraße 29 Gebietsnutzung: WA					
NW	EG	55,0	24,3	-	Nein
	1.OG	55,0	26,7	-	Nein
IP 457 - Rhönstraße 31 Gebietsnutzung: WA					
NO	EG	55,0	25,2	-	Nein
	1.OG	55,0	26,8	-	Nein
IP 459 - Heylstraße 10 Gebietsnutzung: WA					
NO	EG	55,0	0,0	-	Nein
IP 464 - Am alten Weiher 1a Gebietsnutzung: WA					
NW	EG	55,0	0,0	-	Nein
IP 471 - Heylstraße 60 Gebietsnutzung: WA					
NW	EG	55,0	0,0	-	Nein
	1.OG	55,0	0,0	-	Nein
IP 472 - Heylstraße 76 Gebietsnutzung: WA					
NW	EG	55,0	0,0	-	Nein
	EG	55,0	20,2	-	Nein
	1.OG	55,0	21,6	-	Nein
IP 473 - Ringstraße 10 Gebietsnutzung: WA					
NW	EG	55,0	19,9	-	Nein
	1.OG	55,0	21,4	-	Nein

Überprüfung auf Überschreitung der Auslösewerte
 Bauphase 5

Fass	Stockwerk	Auslösewert Taq dB(A)	Lr, Bauphase 5 Taq dB(A)	dLr Taq dB(A)	Überschreitung Auslösewert Taq ja / nein
IP 474 - Ringstraße 12 Gebietsnutzung: WA					
NW	EG	55,0	20,5	-	Nein
	1.OG	55,0	21,2	-	Nein
IP 475 - Ringstraße 13 Gebietsnutzung: WA					
NW	EG	55,0	19,1	-	Nein
N	EG	62,0	24,7	-	Nein
NW	1.OG	55,0	21,4	-	Nein
IP 476 - Schützenbornstraße 17 Gebietsnutzung: WA					
O	EG	55,0	22,6	-	Nein
NW	EG	55,0	20,5	-	Nein
	1.OG	55,0	21,5	-	Nein
	2.OG	55,0	24,1	-	Nein
IP 477 - Brühlstraße 3 Gebietsnutzung: WA					
NO	EG	55,0	0,0	-	Nein
NW	EG	55,0	20,2	-	Nein
	1.OG	55,0	22,2	-	Nein
NO	1.OG	55,0	0,0	-	Nein
IP 478 - Ringstraße 16 Gebietsnutzung: WA					
NW	EG	55,0	19,8	-	Nein
	EG	55,0	0,0	-	Nein
	1.OG	55,0	21,3	-	Nein
	2.OG	55,0	24,1	-	Nein
IP 479 - Ringstraße 18 Gebietsnutzung: WA					
NW	EG	55,0	20,0	-	Nein
	1.OG	55,0	21,5	-	Nein
	2.OG	55,0	24,2	-	Nein
IP 480 - Ringstraße 20 Gebietsnutzung: WA					
NW	EG	55,0	20,0	-	Nein
NO	EG	55,0	16,3	-	Nein
NW	1.OG	55,0	21,8	-	Nein
NO	1.OG	55,0	19,2	-	Nein
NW	2.OG	55,0	24,8	-	Nein
IP 481 - Brühlstraße 10 Gebietsnutzung: WA					
NW	EG	55,0	0,0	-	Nein
	EG	55,0	19,6	-	Nein
	1.OG	55,0	21,6	-	Nein
	2.OG	55,0	24,7	-	Nein
IP 482 - Schützenbornstraße 12 Gebietsnutzung: WA					
NW	EG	55,0	0,0	-	Nein
	EG	55,0	20,7	-	Nein
	1.OG	55,0	28,9	-	Nein
	1.OG	55,0	22,9	-	Nein
	2.OG	55,0	26,2	-	Nein
	2.OG	55,0	30,5	-	Nein
IP 483 - Schulhausstraße 1 Gebietsnutzung: WA					
W	EG	55,0	19,4	-	Nein
IP 484 - Schulhausstraße 3 Gebietsnutzung: WA					
N	EG	55,0	22,0	-	Nein
	EG	55,0	0,0	-	Nein
	1.OG	55,0	23,6	-	Nein
	2.OG	55,0	25,8	-	Nein

Überprüfung auf Überschreitung der Auslösewerte
 Bauphase 5

Fass	Stockwerk	Auslösewert Tag dB(A)	Lr, Bauphase 5 Tag dB(A)	dLr Tag dB(A)	Überschreitung Auslösewert Tag ja / nein
IP 485 - Schulhausstraße 4 Gebietsnutzung: WA					
N	2.OG	55,0	25,7	-	Nein
IP 486 - Schulhausstraße 6 Gebietsnutzung: WA					
N	EG	55,0	25,1	-	Nein
	1.OG	55,0	26,9	-	Nein
	2.OG	55,0	26,1	-	Nein
IP 494 - Bleichstraße 32 Gebietsnutzung: WA					
N	EG	64,0	0,0	-	Nein
	1.OG	55,0	0,0	-	Nein
	2.OG	55,0	23,0	-	Nein
IP 496 - Bleichstraße 24 Gebietsnutzung: WA					
NO	EG	61,0	16,5	-	Nein
	1.OG	62,0	15,0	-	Nein
	2.OG	63,0	21,0	-	Nein
IP 508 - Jahnstraße 7a Gebietsnutzung: WA					
	EG	55,0	15,0	-	Nein
	1.OG	55,0	22,9	-	Nein
	2.OG	55,0	24,5	-	Nein
	3.OG	55,0	25,8	-	Nein
	4.OG	55,0	27,2	-	Nein
IP 516 - Sandweg 38 Gebietsnutzung: WA					
N	EG	55,0	23,5	-	Nein
	1.OG	55,0	25,4	-	Nein
IP 518 - Am Wolfsrain 9 Gebietsnutzung: WA					
N	EG	55,0	23,1	-	Nein
	1.OG	55,0	25,5	-	Nein
IP 519 - Am Wolfsrain 12, A Gebietsnutzung: WA					
N	EG	55,0	33,3	-	Nein
	1.OG	55,0	33,7	-	Nein
IP 520 - Ligusterweg 16 Gebietsnutzung: WA					
N	EG	55,0	0,0	-	Nein
NW	EG	55,0	23,7	-	Nein
	1.OG	55,0	25,2	-	Nein
IP 521 - Jahnstraße 25 Gebietsnutzung: WA					
N	EG	55,0	0,0	-	Nein
NW	EG	55,0	18,4	-	Nein
	1.OG	55,0	21,5	-	Nein
IP 522 - Ysenburger Straße 17a Gebietsnutzung: WA					
N	EG	55,0	33,2	-	Nein
NO	1.OG	55,0	21,3	-	Nein
IP 523 - Siedlung 8 Gebietsnutzung: WA					
NW	EG	55,0	0,0	-	Nein
N	EG	55,0	33,7	-	Nein
NW	1.OG	55,0	20,9	-	Nein
N	1.OG	55,0	34,6	-	Nein
IP 524 - Siedlung 10 Gebietsnutzung: WA					
NW	1.OG	55,0	20,9	-	Nein

Überprüfung auf Überschreitung der Auslösewerte
 Bauphase 5

Fass	Stockwerk	Auslösewert Tag dB(A)	Lr, Bauphase 5 Tag dB(A)	dLr Tag dB(A)	Überschreitung Auslösewert Tag ja / nein
IP 526 - Unterdorfstraße 1 Gebietsnutzung: WA					
NW	EG	55,0	19,0	-	Nein
	1.OG	55,0	23,6	-	Nein
IP 527 - Unterdorfstraße 3 Gebietsnutzung: WA					
N	EG	55,0	15,9	-	Nein
	1.OG	55,0	23,4	-	Nein
IP 528 - Unterdorfstraße 4 Gebietsnutzung: WA					
N	EG	55,0	23,4	-	Nein
	1.OG	55,0	27,1	-	Nein
IP 529 - Unterdorfstraße 5 Gebietsnutzung: WA					
SW	EG	55,0	19,9	-	Nein
IP 530 - Unterdorfstraße 6 Gebietsnutzung: WA					
N	1.OG	55,0	27,6	-	Nein
IP 531 - Unterdorfstraße 6b Gebietsnutzung: WA					
N	EG	55,0	25,5	-	Nein
	1.OG	55,0	25,8	-	Nein
IP 532 - Im Höhlchen 2 Gebietsnutzung: WA					
NO	EG	55,0	28,7	-	Nein
NW	EG	55,0	21,2	-	Nein
NO	1.OG	55,0	32,2	-	Nein
IP 533 - Unterdorfstraße 8 Gebietsnutzung: WA					
NW	EG	55,0	19,8	-	Nein
	1.OG	55,0	14,7	-	Nein
	2.OG	55,0	22,2	-	Nein
IP 534 - Unterdorfstraße 9 Gebietsnutzung: WA					
N	EG	55,0	24,4	-	Nein
IP 535 - Unterdorfstraße 11 Gebietsnutzung: WA					
N	EG	55,0	22,6	-	Nein
	1.OG	55,0	24,5	-	Nein
IP 536 - Bahnstraße 2-4 Gebietsnutzung: MI					
N	EG	60,0	27,0	-	Nein
	1.OG	60,0	28,8	-	Nein
IP 537 - Unterdorfstraße 13 Gebietsnutzung: WA					
N	EG	55,0	23,5	-	Nein
	1.OG	55,0	24,5	-	Nein
IP 541 - Ysenburger Straße 4 Gebietsnutzung: WA					
N	EG	55,0	26,2	-	Nein
IP 549 - Liebloser Straße 1 Gebietsnutzung: WA					
N	EG	61,0	50,4	-	Nein
	1.OG	62,0	51,9	-	Nein
IP 550 - Liebloser Straße 4 Gebietsnutzung: SOK					
W	EG	46,0	36,5	-	Nein
	1.OG	46,0	36,6	-	Nein
	2.OG	47,0	36,8	-	Nein
	3.OG	48,0	41,5	-	Nein

Überprüfung auf Überschreitung der Auslösewerte
 Bauphase 5

Fass	Stockwerk	Auslösewert Tag dB(A)	Lr, Bauphase 5 Tag dB(A)	dLr Tag dB(A)	Überschreitung Auslösewert Tag ja / nein
IP 551 - Alte Königsberger Straße 2 Gebietsnutzung: WA					
N	EG	55,0	39,7	-	Nein
	1.OG	55,0	41,5	-	Nein
IP 552 - Alte Königsberger Straße 3 Gebietsnutzung: WA					
N	EG	55,0	40,0	-	Nein
IP 553 - Alte Königsberger Straße 4 Gebietsnutzung: WA					
N	EG	55,0	37,4	-	Nein
	1.OG	55,0	40,0	-	Nein
	2.OG	55,0	41,5	-	Nein
IP 554 - Alte Königsberger Straße 5 Gebietsnutzung: WA					
N	EG	55,0	39,2	-	Nein
IP 555 - Alte Königsberger Straße 6 Gebietsnutzung: WA					
N	EG	55,0	34,2	-	Nein
	1.OG	55,0	37,0	-	Nein
	2.OG	55,0	39,2	-	Nein
IP 556 - Alte Königsberger Straße 7 Gebietsnutzung: WA					
N	EG	55,0	39,0	-	Nein
	1.OG	55,0	40,7	-	Nein
	2.OG	55,0	41,6	-	Nein
IP 557 - Alte Königsberger Straße 8 Gebietsnutzung: WA					
N	EG	55,0	36,3	-	Nein
	1.OG	55,0	39,3	-	Nein
	2.OG	55,0	40,4	-	Nein
IP 558 - Alte Königsberger Straße 9a Gebietsnutzung: WA					
N	EG	55,0	31,5	-	Nein
	1.OG	55,0	35,2	-	Nein
	2.OG	55,0	37,0	-	Nein
IP 559 - Alte Königsberger Straße 10 Gebietsnutzung: WA					
N	EG	55,0	34,1	-	Nein
	1.OG	55,0	36,5	-	Nein
IP 560 - Alte Königsberger Straße 11 Gebietsnutzung: WA					
N	EG	55,0	31,7	-	Nein
	1.OG	55,0	34,0	-	Nein
	2.OG	55,0	35,9	-	Nein
IP 561 - Alte Königsberger Straße 13 Gebietsnutzung: WA					
W	EG	55,0	32,1	-	Nein
	1.OG	55,0	34,7	-	Nein
IP 562 - Alter Kleinbahnweg 2 Gebietsnutzung: WA					
NW	EG	55,0	27,5	-	Nein
	1.OG	55,0	29,2	-	Nein
IP 563 - Alter Kleinbahnweg 4 Gebietsnutzung: WA					
NW	EG	55,0	27,0	-	Nein
	1.OG	55,0	28,9	-	Nein
IP 564 - Alter Kleinbahnweg 6 Gebietsnutzung: WA					
NW	EG	55,0	27,7	-	Nein
	1.OG	55,0	29,3	-	Nein

Überprüfung auf Überschreitung der Auslösewerte
 Bauphase 5

Fass	Stockwerk	Auslösewert Taq dB(A)	Lr, Bauphase 5 Taq dB(A)	dLr Taq dB(A)	Überschreitung Auslösewert Taq ja / nein
IP 565 - Alter Kleinbahnweg 8 Gebietsnutzung: WA					
NW	EG	55,0	27,4	-	Nein
	1.OG	55,0	29,6	-	Nein
IP 566 - Am alten Weiher 1 Gebietsnutzung: WA					
NW	EG	55,0	18,4	-	Nein
	1.OG	55,0	21,8	-	Nein
IP 567 - Waschbachweg 1 Gebietsnutzung: WA					
N	EG	55,0	25,3	-	Nein
	1.OG	55,0	26,9	-	Nein
IP 568 - Waschbachweg 2 Gebietsnutzung: WA					
W	EG	55,0	21,7	-	Nein
	1.OG	55,0	23,8	-	Nein
IP 569 - Waschbachweg 3 Gebietsnutzung: WA					
O	EG	55,0	17,8	-	Nein
	EG	55,0	14,7	-	Nein
	1.OG	55,0	18,6	-	Nein
IP 570 - Waschbachweg 4 Gebietsnutzung: WA					
N	EG	55,0	21,8	-	Nein
	1.OG	55,0	23,6	-	Nein
IP 571 - Waschbachweg 5 Gebietsnutzung: WA					
N	EG	55,0	21,9	-	Nein
IP 572 - Waschbachweg 6 Gebietsnutzung: WA					
N	1.OG	55,0	24,7	-	Nein
IP 573 - Waschbachweg 7 Gebietsnutzung: WA					
NO	EG	55,0	23,1	-	Nein
	1.OG	55,0	24,9	-	Nein
IP 574 - Waschbachweg 8 Gebietsnutzung: WA					
N	EG	55,0	22,0	-	Nein
IP 575 - Waschbachweg 9 Gebietsnutzung: WA					
NO	EG	55,0	24,7	-	Nein
IP 576 - Waschbachweg 11 Gebietsnutzung: WA					
NO	EG	55,0	24,7	-	Nein
IP 577 - Waschbachweg 13 Gebietsnutzung: WA					
N	EG	59,0	21,3	-	Nein
	EG	63,0	28,2	-	Nein
	1.OG	64,0	28,4	-	Nein
	1.OG	64,0	22,1	-	Nein
	2.OG	65,0	29,3	-	Nein
IP 578 - Waschbachweg 13b Gebietsnutzung: WA					
N	EG	59,0	14,7	-	Nein
	EG	63,0	29,2	-	Nein
	1.OG	64,0	30,0	-	Nein
	1.OG	63,0	16,6	-	Nein
	2.OG	65,0	31,4	-	Nein

Überprüfung auf Überschreitung der Auslösewerte
 Bauphase 5

Fass	Stockwerk	Auslösewert Tag dB(A)	Lr, Bauphase 5 Tag dB(A)	dLr Tag dB(A)	Überschreitung Auslösewert Tag ja / nein
IP 579 - Am Bahnhof 5		Gebietsnutzung: WA			
N	EG	62,0	28,3	-	Nein
	EG	58,0	14,0	-	Nein
	1.OG	63,0	15,3	-	Nein
	1.OG	63,0	29,9	-	Nein
	2.OG	55,0	23,1	-	Nein
	2.OG	64,0	31,7	-	Nein
IP 580 - Am Berg 2		Gebietsnutzung: WA			
W	EG	55,0	27,7	-	Nein
N	EG	55,0	28,4	-	Nein
W	1.OG	55,0	29,8	-	Nein
	2.OG	55,0	32,9	-	Nein
IP 581 - Wiesenbornstraße 18		Gebietsnutzung: WA			
N	EG	55,0	26,7	-	Nein
	EG	55,0	29,4	-	Nein
	1.OG	55,0	31,2	-	Nein
	1.OG	55,0	27,9	-	Nein
	2.OG	55,0	32,5	-	Nein
IP 582 - Am Berg 6		Gebietsnutzung: WA			
N	EG	55,0	27,2	-	Nein
	EG	55,0	27,6	-	Nein
	1.OG	55,0	29,1	-	Nein
	2.OG	55,0	31,8	-	Nein
IP 584 - Wiesenbornstraße 21		Gebietsnutzung: WA			
N	EG	55,0	26,3	-	Nein
IP 585 - Wiesenbornstraße 23		Gebietsnutzung: WA			
W	EG	55,0	25,7	-	Nein
IP 586 - Wiesenbornstraße 25		Gebietsnutzung: WA			
N	EG	55,0	26,8	-	Nein
	1.OG	55,0	29,0	-	Nein
IP 587 - Wiesenbornstraße 29		Gebietsnutzung: WA			
N	EG	55,0	25,0	-	Nein
	1.OG	55,0	26,6	-	Nein
IP 588 - Wiesenbornstraße 30		Gebietsnutzung: WA			
N	EG	55,0	25,6	-	Nein
	1.OG	55,0	28,0	-	Nein
IP 589 - Wiesenbornstraße 30a		Gebietsnutzung: WA			
N	EG	55,0	20,1	-	Nein
	1.OG	56,0	25,5	-	Nein
IP 590 - Wiesenbornstraße 33		Gebietsnutzung: WA			
W	EG	55,0	25,8	-	Nein
IP 591 - Wiesenbornstraße 34		Gebietsnutzung: WA			
N	EG	55,0	21,1	-	Nein
	1.OG	55,0	24,4	-	Nein
IP 592 - Wiesenbornstraße 35		Gebietsnutzung: WA			
N	EG	55,0	20,3	-	Nein
	1.OG	55,0	24,4	-	Nein

Überprüfung auf Überschreitung der Auslösewerte
 Bauphase 5

Fass	Stockwerk	Auslösewert Tag dB(A)	Lr, Bauphase 5 Tag dB(A)	dLr Tag dB(A)	Überschreitung Auslösewert Tag ja / nein
IP 593 - Wiesenbornstraße 35a Gebietsnutzung: WA					
N	EG	55,0	15,6	-	Nein
	1.OG	55,0	18,4	-	Nein
IP 594 - Wiesenbornstraße 39 Gebietsnutzung: WA					
N	EG	55,0	24,2	-	Nein
	1.OG	55,0	25,6	-	Nein
IP 595 - Wiesenbornstraße 40 Gebietsnutzung: WA					
NW	EG	55,0	19,1	-	Nein
	1.OG	55,0	25,0	-	Nein
IP 596 - Wiesenbornstraße 41 Gebietsnutzung: WA					
NW	EG	55,0	21,8	-	Nein
	1.OG	55,0	23,4	-	Nein
IP 597 - Wiesenbornstraße 42 Gebietsnutzung: WA					
NW	EG	55,0	13,9	-	Nein
	1.OG	55,0	18,5	-	Nein
IP 598 - Wiesenbornstraße 42a Gebietsnutzung: WA					
NO	EG	55,0	20,2	-	Nein
	1.OG	57,0	24,7	-	Nein
IP 599 - Wiesenbornstraße 42b Gebietsnutzung: WA					
NW	EG	57,0	13,1	-	Nein
	1.OG	62,0	15,0	-	Nein
IP 600 - Wiesenbornstraße 44 Gebietsnutzung: WA					
NW	EG	55,0	20,5	-	Nein
	1.OG	55,0	23,1	-	Nein
IP 601 - Wiesenbornstraße 45 Gebietsnutzung: WA					
NW	EG	55,0	24,0	-	Nein
	1.OG	55,0	25,1	-	Nein
IP 608 - Am Hang 2 Gebietsnutzung: WA					
N	EG	55,0	19,0	-	Nein
	1.OG	55,0	21,5	-	Nein
	2.OG	55,0	24,3	-	Nein
IP 615 - Am Pfarrgarten 1 Gebietsnutzung: WA					
NW	EG	55,0	29,4	-	Nein
	1.OG	55,0	30,4	-	Nein
IP 616 - Am Pfarrgarten 3 Gebietsnutzung: WA					
NO	EG	55,0	28,0	-	Nein
	1.OG	55,0	30,6	-	Nein
IP 617 - Am Pfarrgarten 3a Gebietsnutzung: WA					
NW	EG	55,0	28,1	-	Nein
	1.OG	55,0	30,5	-	Nein
IP 618 - Am Pfarrgarten 4 Gebietsnutzung: WA					
NW	EG	55,0	28,4	-	Nein
IP 619 - Am Pfarrgarten 7 Gebietsnutzung: WA					
NW	EG	55,0	28,0	-	Nein
	1.OG	55,0	29,8	-	Nein

Überprüfung auf Überschreitung der Auslösewerte
 Bauphase 5

Fass	Stockwerk	Auslösewert Tag dB(A)	Lr, Bauphase 5 Tag dB(A)	dLr Tag dB(A)	Überschreitung Auslösewert Tag ja / nein
IP 620 - Am Pfarrgarten 6		Gebietsnutzung: WA			
NW	EG	55,0	27,2	-	Nein
NO	EG	55,0	0,0	-	Nein
	1.OG	55,0	21,3	-	Nein
	2.OG	55,0	22,8	-	Nein
IP 621 - Am Schloßgarten 5		Gebietsnutzung: WA			
N	EG	55,0	29,5	-	Nein
	1.OG	55,0	30,1	-	Nein
IP 622 - Wingertstraße 15		Gebietsnutzung: WA			
NW	EG	55,0	19,1	-	Nein
N	EG	55,0	27,6	-	Nein
NW	1.OG	55,0	20,5	-	Nein
N	1.OG	55,0	29,3	-	Nein
NW	2.OG	55,0	21,7	-	Nein
IP 623 - Am Schloßgarten 7		Gebietsnutzung: WA			
N	EG	55,0	30,0	-	Nein
	1.OG	55,0	30,6	-	Nein
	2.OG	55,0	32,8	-	Nein
IP 624 - Am Schloßgarten 8		Gebietsnutzung: WA			
N	EG	55,0	27,7	-	Nein
NW	EG	55,0	19,8	-	Nein
N	1.OG	55,0	29,3	-	Nein
NW	1.OG	55,0	21,1	-	Nein
IP 625 - Wingertstraße 21a		Gebietsnutzung: WA			
NW	EG	55,0	18,3	-	Nein
N	EG	55,0	29,5	-	Nein
	1.OG	55,0	29,9	-	Nein
NW	1.OG	55,0	21,6	-	Nein
N	2.OG	55,0	30,9	-	Nein
IP 626 - Am Schloßgarten 10		Gebietsnutzung: WA			
N	EG	55,0	27,7	-	Nein
NW	EG	55,0	22,3	-	Nein
N	1.OG	55,0	29,2	-	Nein
NW	1.OG	55,0	23,3	-	Nein
IP 627 - Am Schloßgarten 11		Gebietsnutzung: WA			
N	EG	55,0	30,0	-	Nein
	1.OG	55,0	30,7	-	Nein
IP 628 - Am Schloßgarten 12		Gebietsnutzung: WA			
N	EG	55,0	28,4	-	Nein
	1.OG	55,0	29,5	-	Nein
IP 629 - Am Schloßgarten 13		Gebietsnutzung: WA			
N	EG	55,0	30,4	-	Nein
	1.OG	55,0	31,4	-	Nein
IP 630 - Am Schloßgarten 14		Gebietsnutzung: WA			
N	EG	55,0	29,7	-	Nein
	1.OG	55,0	30,6	-	Nein
IP 631 - Am Schloßgarten 15		Gebietsnutzung: WA			
N	EG	55,0	31,9	-	Nein
	1.OG	55,0	32,5	-	Nein

Überprüfung auf Überschreitung der Auslösewerte
 Bauphase 5

Fass	Stockwerk	Auslösewert Tag dB(A)	Lr, Bauphase 5 Tag dB(A)	dLr Tag dB(A)	Überschreitung Auslösewert Tag ja / nein
IP 632 - Am Schloßgarten 16		Gebietsnutzung: WA			
N	EG	55,0	28,8	-	Nein
	1.OG	55,0	29,8	-	Nein
IP 633 - Am Schloßgarten 18		Gebietsnutzung: WA			
N	EG	55,0	28,3	-	Nein
	1.OG	55,0	29,8	-	Nein
IP 634 - Ziegelei 1		Gebietsnutzung: WA			
NW	EG	55,0	25,9	-	Nein
N	EG	55,0	28,0	-	Nein
	1.OG	55,0	29,9	-	Nein
IP 635 - Ziegelei 2		Gebietsnutzung: WA			
NW	EG	55,0	27,3	-	Nein
N	EG	55,0	27,7	-	Nein
	1.OG	55,0	30,1	-	Nein
IP 636 - Ziegelei 3		Gebietsnutzung: WA			
NW	EG	55,0	26,0	-	Nein
N	EG	55,0	28,0	-	Nein
	1.OG	55,0	30,3	-	Nein
IP 637 - Ziegelei 4		Gebietsnutzung: WA			
NW	EG	55,0	24,7	-	Nein
N	EG	55,0	28,2	-	Nein
NW	1.OG	55,0	27,4	-	Nein
N	1.OG	55,0	30,5	-	Nein
IP 638 - Ziegelei 6		Gebietsnutzung: WA			
NW	EG	55,0	24,6	-	Nein
N	EG	55,0	28,9	-	Nein
NW	1.OG	55,0	27,1	-	Nein
N	1.OG	55,0	31,2	-	Nein
IP 639 - Am Schloßgarten 30		Gebietsnutzung: WA			
N	EG	55,0	31,5	-	Nein
NW	EG	55,0	19,2	-	Nein
	1.OG	55,0	22,6	-	Nein
IP 640 - Ziegelei 12		Gebietsnutzung: WA			
NW	EG	55,0	24,1	-	Nein
O	EG	55,0	31,0	-	Nein
NW	1.OG	55,0	26,4	-	Nein
O	1.OG	55,0	31,7	-	Nein
IP 641 - Ziegelei 15		Gebietsnutzung: WA			
NW	EG	55,0	23,2	-	Nein
N	EG	55,0	31,2	-	Nein
IP 642 - Ziegelei 16		Gebietsnutzung: WA			
NW	EG	55,0	23,8	-	Nein
N	EG	55,0	27,4	-	Nein
	1.OG	55,0	28,1	-	Nein
NW	1.OG	55,0	26,3	-	Nein
IP 643 - Am Schloßgarten 40		Gebietsnutzung: WA			
N	EG	55,0	30,1	-	Nein
NW	EG	55,0	24,3	-	Nein
	1.OG	55,0	23,5	-	Nein

Überprüfung auf Überschreitung der Auslösewerte
 Bauphase 5

Fass	Stockwerk	Auslösewert Tag dB(A)	Lr, Bauphase 5 Tag dB(A)	dLr Tag dB(A)	Überschreitung Auslösewert Tag ja / nein
IP 644 - Am Schloßgarten 41 Gebietsnutzung: WA					
W	EG	55,0	21,1	-	Nein
NW	EG	55,0	26,1	-	Nein
	1.OG	55,0	29,5	-	Nein
IP 645 - Ziegelei 32 Gebietsnutzung: WA					
NW	EG	55,0	26,1	-	Nein
N	EG	55,0	29,9	-	Nein
NW	1.OG	55,0	28,3	-	Nein
N	1.OG	55,0	30,2	-	Nein
IP 646 - Ziegelei 34 Gebietsnutzung: WA					
NO	EG	55,0	26,8	-	Nein
N	EG	55,0	30,1	-	Nein
	1.OG	55,0	30,0	-	Nein
IP 647 - Am Schloßgarten 44 Gebietsnutzung: WA					
W	EG	55,0	29,5	-	Nein
IP 648 - Am Schloßgarten 45 Gebietsnutzung: WA					
N	EG	55,0	26,4	-	Nein
IP 649 - Am Schloßgarten 46 Gebietsnutzung: WA					
N	EG	57,0	28,7	-	Nein
	1.OG	61,0	29,0	-	Nein
	2.OG	55,0	31,8	-	Nein
IP 650 - Am Sportplatz 1 Gebietsnutzung: WA					
N	EG	55,0	38,1	-	Nein
	1.OG	55,0	38,4	-	Nein
	2.OG	55,0	38,7	-	Nein
IP 651 - Am Sportplatz 1a Gebietsnutzung: WA					
N	EG	55,0	38,5	-	Nein
	1.OG	55,0	39,0	-	Nein
IP 652 - Am Sportplatz 2 Gebietsnutzung: WA					
N	EG	55,0	37,4	-	Nein
IP 653 - Am Sportplatz 3 Gebietsnutzung: WA					
N	EG	55,0	39,2	-	Nein
	1.OG	55,0	39,6	-	Nein
IP 654 - Am Sportplatz 5 Gebietsnutzung: WA					
N	EG	55,0	34,5	-	Nein
	1.OG	55,0	37,9	-	Nein
IP 655 - Am Sportplatz 7 Gebietsnutzung: WA					
N	EG	55,0	36,4	-	Nein
	1.OG	55,0	37,8	-	Nein
IP 656 - Am Tröpfelborn 1 Gebietsnutzung: WA					
N	EG	55,0	31,4	-	Nein
	1.OG	55,0	36,1	-	Nein
	2.OG	55,0	38,0	-	Nein
IP 657 - Am Tröpfelborn 2 Gebietsnutzung: WA					
N	EG	55,0	39,7	-	Nein
IP 658 - Am Tröpfelborn 3 Gebietsnutzung: WA					
NW	EG	55,0	31,5	-	Nein
	1.OG	55,0	33,5	-	Nein

Überprüfung auf Überschreitung der Auslösewerte
 Bauphase 5

Fass	Stockwerk	Auslösewert Tag dB(A)	Lr, Bauphase 5 Tag dB(A)	dLr Tag dB(A)	Überschreitung Auslösewert Tag ja / nein
IP 659 - Am Tröpfelborn 5 Gebietsnutzung: WA					
NW	EG	55,0	30,3	-	Nein
	1.OG	55,0	32,1	-	Nein
	2.OG	55,0	34,4	-	Nein
IP 660 - Am Tröpfelborn 7 Gebietsnutzung: WA					
NW	EG	55,0	29,4	-	Nein
IP 661 - Am Tröpfelborn 9 Gebietsnutzung: WA					
NW	EG	55,0	29,8	-	Nein
	1.OG	55,0	32,1	-	Nein
IP 662 - Am Wolfsrain 1 Gebietsnutzung: WA					
N	EG	55,0	23,8	-	Nein
	1.OG	55,0	25,6	-	Nein
IP 663 - Am Wolfsrain 3 Gebietsnutzung: WA					
N	EG	55,0	26,6	-	Nein
	1.OG	55,0	31,5	-	Nein
IP 664 - Am Wolfsrain 3a Gebietsnutzung: WA					
N	EG	55,0	31,4	-	Nein
	1.OG	55,0	32,1	-	Nein
IP 665 - Am Wolfsrain 4 Gebietsnutzung: WA					
N	EG	55,0	28,1	-	Nein
	1.OG	55,0	29,7	-	Nein
IP 666 - Am Wolfsrain 5 Gebietsnutzung: WA					
N	EG	55,0	31,1	-	Nein
	1.OG	55,0	32,0	-	Nein
	2.OG	55,0	33,3	-	Nein
IP 667 - Am Wolfsrain 6 Gebietsnutzung: WA					
N	EG	55,0	29,1	-	Nein
IP 668 - Am Wolfsrain 7 Gebietsnutzung: WA					
N	EG	55,0	23,9	-	Nein
	1.OG	55,0	26,5	-	Nein
	2.OG	55,0	28,6	-	Nein
IP 669 - Am Wolfsrain 12 Gebietsnutzung: WA					
N	EG	55,0	21,9	-	Nein
	1.OG	55,0	30,3	-	Nein
IP 670 - Am Wolfsrain 13 Gebietsnutzung: WA					
N	EG	55,0	28,1	-	Nein
	1.OG	55,0	30,5	-	Nein
IP 671 - Am Wolfsrain 14 Gebietsnutzung: WA					
N	EG	55,0	30,6	-	Nein
	1.OG	55,0	32,9	-	Nein
IP 672 - Am Wolfsrain 15 Gebietsnutzung: WA					
O	EG	55,0	17,7	-	Nein
IP 673 - Am Wolfsrain 16 Gebietsnutzung: WA					
N	EG	55,0	31,6	-	Nein
	1.OG	55,0	34,0	-	Nein

Überprüfung auf Überschreitung der Auslösewerte
 Bauphase 5

Fass	Stockwerk	Auslösewert Tag dB(A)	Lr, Bauphase 5 Tag dB(A)	dLr Tag dB(A)	Überschreitung Auslösewert Tag ja / nein
IP 674 - Am Wolfsrain 17 Gebietsnutzung: WA					
N	EG	55,0	26,1	-	Nein
	1.OG	55,0	31,1	-	Nein
IP 675 - Amselweg 4 Gebietsnutzung: WA					
N	EG	55,0	25,7	-	Nein
	1.OG	55,0	28,0	-	Nein
IP 676 - Auestraße 1 Gebietsnutzung: WA					
NW	EG	55,0	15,6	-	Nein
	1.OG	55,0	19,3	-	Nein
IP 677 - Auestraße 2 Gebietsnutzung: WA					
NO	EG	55,0	14,7	-	Nein
	1.OG	55,0	17,5	-	Nein
IP 678 - Auestraße 2a Gebietsnutzung: WA					
NO	EG	55,0	15,1	-	Nein
	1.OG	55,0	15,9	-	Nein
IP 679 - Auestraße 4 Gebietsnutzung: WA					
NW	EG	55,0	23,4	-	Nein
	1.OG	55,0	20,0	-	Nein
IP 680 - Auestraße 5 Gebietsnutzung: WA					
NO	EG	55,0	17,9	-	Nein
	1.OG	55,0	17,4	-	Nein
IP 683 - Auestraße 7 Gebietsnutzung: WA					
NO	EG	55,0	21,0	-	Nein
	1.OG	55,0	23,8	-	Nein
IP 684 - Auestraße 9 Gebietsnutzung: WA					
NW	EG	55,0	16,1	-	Nein
	1.OG	55,0	18,7	-	Nein
IP 726 - Bahnstraße 10 Gebietsnutzung: WA					
N	EG	56,0	30,0	-	Nein
IP 727 - Bleichstraße 1 Gebietsnutzung: WA					
NW	EG	55,0	18,0	-	Nein
	1.OG	55,0	23,0	-	Nein
IP 728 - Bleichstraße 2 Gebietsnutzung: WA					
N	EG	55,0	19,2	-	Nein
	1.OG	55,0	17,8	-	Nein
IP 729 - Bleichstraße 3 Gebietsnutzung: WA					
NW	EG	55,0	19,4	-	Nein
	1.OG	55,0	22,2	-	Nein
	2.OG	55,0	25,3	-	Nein
IP 730 - Bleichstraße 4 Gebietsnutzung: WA					
NW	EG	55,0	16,9	-	Nein
IP 731 - Bleichstraße 6 Gebietsnutzung: WA					
N	EG	55,0	20,0	-	Nein
IP 732 - Bleichstraße 7a Gebietsnutzung: WA					
NO	2.OG	55,0	24,6	-	Nein

Überprüfung auf Überschreitung der Auslösewerte
 Bauphase 5

Fass	Stockwerk	Auslösewert Taq dB(A)	Lr, Bauphase 5 Taq dB(A)	dLr Taq dB(A)	Überschreitung Auslösewert Taq ja / nein
IP 733 - Bleichstraße 7b Gebietsnutzung: WA					
NO	EG	55,0	18,7	-	Nein
	1.OG	55,0	17,9	-	Nein
IP 734 - Bleichstraße 8 Gebietsnutzung: WA					
W	EG	55,0	23,1	-	Nein
	1.OG	55,0	26,3	-	Nein
IP 735 - Bleichstraße 10 Gebietsnutzung: WA					
N	EG	55,0	18,9	-	Nein
	1.OG	55,0	20,6	-	Nein
	2.OG	55,0	24,9	-	Nein
IP 736 - Bleichstraße 11 Gebietsnutzung: WA					
O	EG	55,0	19,0	-	Nein
IP 737 - Bleichstraße 11a Gebietsnutzung: WA					
O	EG	55,0	19,4	-	Nein
IP 738 - Bleichstraße 12 Gebietsnutzung: WA					
W	EG	55,0	23,2	-	Nein
	1.OG	55,0	26,5	-	Nein
	2.OG	55,0	29,0	-	Nein
IP 739 - Bleichstraße 14 Gebietsnutzung: WA					
O	EG	55,0	14,8	-	Nein
	1.OG	55,0	16,2	-	Nein
IP 740 - Bleichstraße 16 Gebietsnutzung: WA					
N	EG	55,0	17,6	-	Nein
	1.OG	55,0	21,8	-	Nein
IP 741 - Bleichstraße 18 Gebietsnutzung: WA					
N	EG	55,0	19,9	-	Nein
	1.OG	56,0	21,3	-	Nein
	2.OG	58,0	23,8	-	Nein
IP 742 - Bleichstraße 20 Gebietsnutzung: WA					
N	EG	58,0	16,0	-	Nein
	1.OG	60,0	20,6	-	Nein
IP 743 - Bleichstraße 22 Gebietsnutzung: WA					
NW	EG	58,0	23,2	-	Nein
IP 744 - Bleichstraße 34 Gebietsnutzung: WA					
N	EG	65,0	22,7	-	Nein
	1.OG	55,0	24,8	-	Nein
	2.OG	55,0	25,9	-	Nein
IP 748 - Bodenbenderstraße 2 Gebietsnutzung: WA					
N	EG	55,0	16,6	-	Nein
	1.OG	55,0	19,1	-	Nein
IP 769 - Brühlstraße 1 Gebietsnutzung: WA					
NO	EG	55,0	17,3	-	Nein
IP 770 - Brühlstraße 2 Gebietsnutzung: WA					
SO	EG	55,0	16,2	-	Nein
IP 771 - Brühlstraße 4 Gebietsnutzung: WA					
NW	EG	55,0	18,6	-	Nein

Überprüfung auf Überschreitung der Auslösewerte
 Bauphase 5

Fass	Stockwerk	Auslösewert Tag dB(A)	Lr, Bauphase 5 Tag dB(A)	dLr Tag dB(A)	Überschreitung Auslösewert Tag ja / nein
IP 772 - Brühlstraße 4b Gebietsnutzung: WA					
N	EG	55,0	17,5	-	Nein
	1.OG	55,0	21,7	-	Nein
IP 773 - Brühlstraße 5 Gebietsnutzung: WA					
NW	EG	58,0	18,7	-	Nein
	1.OG	60,0	22,1	-	Nein
IP 774 - Brühlstraße 6 Gebietsnutzung: WA					
NO	EG	55,0	22,1	-	Nein
	1.OG	55,0	26,4	-	Nein
IP 775 - Brühlstraße 8 Gebietsnutzung: WA					
NW	EG	55,0	23,2	-	Nein
	1.OG	55,0	26,0	-	Nein
IP 776 - Brühlstraße 12a Gebietsnutzung: WA					
NW	EG	55,0	21,1	-	Nein
IP 777 - Brühlstraße 16 Gebietsnutzung: WA					
NW	EG	55,0	23,3	-	Nein
	1.OG	57,0	25,8	-	Nein
IP 778 - Brühlstraße 16 Gebietsnutzung: WA					
NO	EG	56,0	24,4	-	Nein
	1.OG	57,0	23,5	-	Nein
IP 779 - Brühlstraße 18 Gebietsnutzung: WA					
NW	EG	61,0	27,2	-	Nein
	1.OG	62,0	27,2	-	Nein
	2.OG	64,0	26,7	-	Nein
IP 780 - Hanauer Landstraße 2 Gebietsnutzung: SOK					
S	EG	50,0	43,7	-	Nein
	1.OG	53,0	47,2	-	Nein
IP 781 - Tempelstraße 6 Gebietsnutzung: WA					
O	EG	55,0	30,6	-	Nein
	1.OG	55,0	31,2	-	Nein
IP 782 - Tempelstraße 12 Gebietsnutzung: WA					
N	EG	55,0	0,0	-	Nein
IP 783 - Tempelstraße 5a(1) Gebietsnutzung: WA					
N	EG	55,0	27,5	-	Nein
	1.OG	55,0	29,6	-	Nein
IP 784 - Hanauer Landstraße 23 Gebietsnutzung: MI					
N	EG	63,0	23,3	-	Nein
	1.OG	63,0	24,9	-	Nein
	2.OG	63,0	27,0	-	Nein
IP 785 - Hanauer Landstraße 31 Gebietsnutzung: MI					
N	EG	60,0	27,3	-	Nein
	1.OG	60,0	29,7	-	Nein
	2.OG	60,0	31,0	-	Nein
IP 786 - Hanauer Landstraße 31, A Gebietsnutzung: MI					
N	EG	60,0	26,0	-	Nein
	1.OG	60,0	28,5	-	Nein
	2.OG	60,0	30,7	-	Nein

Überprüfung auf Überschreitung der Auslösewerte
 Bauphase 5

Fass	Stockwerk	Auslösewert Tag dB(A)	Lr, Bauphase 5 Tag dB(A)	dLr Tag dB(A)	Überschreitung Auslösewert Tag ja / nein
IP 787 - Hanauer Landstraße 23 Gebietsnutzung: MI					
W	EG	65,0	25,6	-	Nein
	1.OG	64,0	27,1	-	Nein
	2.OG	64,0	27,7	-	Nein
IP 788 - Hanauer Landstraße 18a, A Gebietsnutzung: MI					
NW	EG	60,0	27,3	-	Nein
	1.OG	60,0	28,6	-	Nein
IP 789 - Hanauer Landstraße 24, A Gebietsnutzung: MI					
NW	EG	60,0	22,3	-	Nein
	1.OG	65,0	25,1	-	Nein
IP 791 - Willi-Jamann-Straße 2a Gebietsnutzung: WA					
N	EG	55,0	21,1	-	Nein
	1.OG	55,0	24,0	-	Nein
	2.OG	55,0	27,1	-	Nein
IP 792 - Kleinbahnstraße 2a Gebietsnutzung: WA					
N	EG	55,0	25,9	-	Nein
	1.OG	55,0	27,1	-	Nein
IP 794 - Heegstraße 13 Gebietsnutzung: WA					
NW	EG	55,0	30,8	-	Nein
	1.OG	55,0	32,7	-	Nein
IP 796 - Am alten Weiher 1a Gebietsnutzung: WA					
NW	EG	55,0	16,2	-	Nein
	1.OG	55,0	19,4	-	Nein
IP 797 - Heylstraße 17 Gebietsnutzung: WA					
NO	EG	55,0	16,2	-	Nein
	1.OG	55,0	18,1	-	Nein
IP 798 - Bleichstraße 6 Gebietsnutzung: WA					
N	EG	55,0	23,0	-	Nein
IP 799 - Bleichstraße 6a Gebietsnutzung: WA					
NO	EG	55,0	15,0	-	Nein
	1.OG	55,0	16,0	-	Nein
	2.OG	55,0	22,9	-	Nein
IP 800 - Heylstraße 20 Gebietsnutzung: WA					
NW	EG	55,0	16,8	-	Nein
	1.OG	55,0	19,0	-	Nein
IP 801 - Heylstraße 15 Gebietsnutzung: WA					
NO	EG	55,0	19,4	-	Nein
	1.OG	55,0	21,8	-	Nein
IP 802 - Auestraße 15 Gebietsnutzung: WA					
NW	EG	55,0	18,2	-	Nein
	1.OG	55,0	19,9	-	Nein
IP 804 - Bleichstraße 1a(2) Gebietsnutzung: WA					
O	EG	55,0	20,5	-	Nein
	1.OG	55,0	18,9	-	Nein
IP 805 - Heylstraße 40 Gebietsnutzung: WA					
W	EG	55,0	22,8	-	Nein
	1.OG	55,0	24,2	-	Nein

Überprüfung auf Überschreitung der Auslösewerte
 Bauphase 5

Fass	Stockwerk	Auslösewert Taq dB(A)	Lr, Bauphase 5 Taq dB(A)	dLr Taq dB(A)	Überschreitung Auslösewert Taq ja / nein
IP 807 - Bleichstraße 2a Gebietsnutzung: WA					
NW	EG	55,0	21,2	-	Nein
	1.OG	55,0	18,0	-	Nein
	2.OG	55,0	23,6	-	Nein
IP 808 - Bleichstraße 8 Gebietsnutzung: WA					
O	EG	55,0	16,5	-	Nein
	1.OG	55,0	22,4	-	Nein
IP 809 - Heylstraße 54 Gebietsnutzung: WA					
NO	EG	55,0	22,5	-	Nein
	1.OG	55,0	26,0	-	Nein
IP 810 - Am alten Weiher 9 Gebietsnutzung: WA					
O	EG	55,0	14,7	-	Nein
	1.OG	55,0	18,9	-	Nein
IP 814 - Heylstraße 34 Gebietsnutzung: WA					
W	EG	55,0	22,3	-	Nein
	1.OG	55,0	27,9	-	Nein
IP 815 - Bleichstraße 1a(1) Gebietsnutzung: WA					
NO	EG	55,0	22,3	-	Nein
	1.OG	55,0	18,9	-	Nein
IP 816 - Heylstraße 34 Gebietsnutzung: WA					
N	EG	55,0	21,6	-	Nein
	1.OG	55,0	21,8	-	Nein
IP 821 - Auestraße 1 Gebietsnutzung: WA					
NW	EG	55,0	21,4	-	Nein
	1.OG	55,0	24,1	-	Nein
IP 822 - Heylstraße 15a Gebietsnutzung: WA					
SO	EG	55,0	19,0	-	Nein
	1.OG	55,0	20,6	-	Nein
IP 824 - Bleichstraße 5 Gebietsnutzung: WA					
NO	EG	55,0	16,0	-	Nein
	1.OG	55,0	20,5	-	Nein
IP 825 - Bleichstraße 16a Gebietsnutzung: WA					
N	EG	55,0	16,0	-	Nein
IP 826 - Bleichstraße 10 Gebietsnutzung: WA					
N	EG	55,0	22,7	-	Nein
	1.OG	55,0	24,8	-	Nein
	2.OG	55,0	24,5	-	Nein
IP 827 - Heylstraße 14 Gebietsnutzung: WA					
NO	EG	55,0	15,6	-	Nein
	1.OG	55,0	16,4	-	Nein
	2.OG	55,0	20,8	-	Nein
IP 828 - Heylstraße 5 Gebietsnutzung: WA					
NO	EG	55,0	19,8	-	Nein
	1.OG	55,0	20,2	-	Nein

Überprüfung auf Überschreitung der Auslösewerte
 Bauphase 5

Fass	Stockwerk	Auslösewert Tag dB(A)	Lr, Bauphase 5 Tag dB(A)	dLr Tag dB(A)	Überschreitung Auslösewert Tag ja / nein
IP 829 - Heylstraße 4a Gebietsnutzung: WA					
NW	EG	55,0	15,6	-	Nein
	1.OG	55,0	17,5	-	Nein
	2.OG	55,0	20,0	-	Nein
	3.OG	55,0	22,0	-	Nein
IP 834 - Heegstraße 12 Gebietsnutzung: WA					
NW	EG	55,0	23,7	-	Nein
	1.OG	55,0	25,8	-	Nein
IP 835 - Am alten Weiher 1a Gebietsnutzung: WA					
NW	EG	55,0	22,0	-	Nein
	1.OG	55,0	22,1	-	Nein
IP 836 - Brühlstraße 4a Gebietsnutzung: WA					
N	EG	55,0	20,3	-	Nein
	1.OG	55,0	23,4	-	Nein
IP 837 - Bleichstraße 7 Gebietsnutzung: WA					
NO	EG	55,0	20,4	-	Nein
IP 838 - Heegstraße 9 Gebietsnutzung: WA					
NO	EG	55,0	18,3	-	Nein
	1.OG	55,0	20,3	-	Nein
IP 840 - Heylstraße 45 Gebietsnutzung: WA					
NW	EG	55,0	27,3	-	Nein
	1.OG	55,0	32,4	-	Nein
IP 841 - Heylstraße 35 Gebietsnutzung: WA					
NW	EG	55,0	25,5	-	Nein
	1.OG	55,0	29,5	-	Nein
	2.OG	55,0	32,2	-	Nein
IP 842 - Heylstraße 37 Gebietsnutzung: WA					
NO	EG	55,0	22,4	-	Nein
	1.OG	55,0	25,3	-	Nein
IP 843 - Schützenbornstraße 4a Gebietsnutzung: WA					
SW	EG	55,0	25,1	-	Nein
	1.OG	55,0	28,8	-	Nein
IP 844 - Schützenbornstraße 5 Gebietsnutzung: WA					
NW	EG	55,0	26,1	-	Nein
	1.OG	55,0	27,8	-	Nein
IP 845 - Bleichstraße 4 Gebietsnutzung: WA					
NO	EG	55,0	25,0	-	Nein
	1.OG	55,0	20,3	-	Nein
IP 846 - Bleichstraße 4 Gebietsnutzung: WA					
NO	EG	55,0	18,4	-	Nein
	1.OG	55,0	23,8	-	Nein
IP 847 - Heegstraße 9 Gebietsnutzung: WA					
NO	EG	55,0	24,6	-	Nein
	1.OG	55,0	28,7	-	Nein
IP 848 - Bleichstraße 22a Gebietsnutzung: WA					
NW	EG	55,0	22,6	-	Nein

Überprüfung auf Überschreitung der Auslösewerte
 Bauphase 5

Fass	Stockwerk	Auslösewert Tag dB(A)	Lr, Bauphase 5 Tag dB(A)	dLr Tag dB(A)	Überschreitung Auslösewert Tag ja / nein
IP 850 - Heimatfriedering 14 Gebietsnutzung: WA					
N	EG	55,0	33,5	-	Nein
	1.OG	55,0	36,5	-	Nein
IP 851 - Heimatfriedering 16, A Gebietsnutzung: WA					
N	EG	55,0	34,4	-	Nein
	1.OG	55,0	36,1	-	Nein
IP 852 - Hindenburgallee 22 Gebietsnutzung: WA					
NW	EG	55,0	43,0	-	Nein
	1.OG	55,0	45,4	-	Nein
	2.OG	55,0	50,1	-	Nein
IP 853 - Hindenburgallee 22 Gebietsnutzung: WA					
NO	EG	55,0	39,5	-	Nein
	1.OG	55,0	43,3	-	Nein
IP 854 - Ladestraße 7 Gebietsnutzung: WA					
O	EG	55,0	27,7	-	Nein
	1.OG	55,0	29,3	-	Nein
	2.OG	56,0	36,0	-	Nein
IP 855 - Hindenburgallee 18 Gebietsnutzung: WA					
NW	EG	55,0	35,9	-	Nein
	1.OG	55,0	39,5	-	Nein
IP 856 - Gelnhäuser Straße 43 Gebietsnutzung: WA					
N	EG	63,0	40,6	-	Nein
	1.OG	63,0	41,4	-	Nein
	2.OG	63,0	42,5	-	Nein
IP 859 - Heimatfriedering 3a Gebietsnutzung: WA					
W	EG	59,0	67,5	8,5	Ja
	1.OG	59,0	67,6	8,6	Ja
IP 860 - Alte Königsberger Straße 6 Gebietsnutzung: WA					
N	EG	55,0	35,3	-	Nein
	1.OG	55,0	37,9	-	Nein
IP 861 - Alte Königsberger Straße 1a Gebietsnutzung: WA					
O	EG	55,0	30,7	-	Nein
IP 866 - Grüner Weg 13 Gebietsnutzung: WA					
N	EG	55,0	22,4	-	Nein
	1.OG	55,0	23,6	-	Nein
	2.OG	55,0	24,6	-	Nein
IP 888 - Tempelstraße 5a(2) Gebietsnutzung: WA					
O	EG	55,0	26,3	-	Nein
	1.OG	55,0	28,4	-	Nein
IP 889 - Auestraße 3 Gebietsnutzung: WA					
NO	EG	55,0	15,1	-	Nein
	1.OG	55,0	17,1	-	Nein
IP 890 - Alte Königsberger Straße 29a Gebietsnutzung: WA					
N	EG	55,0	29,4	-	Nein
	1.OG	55,0	31,1	-	Nein
IP 891 - Alte Königsberger Straße 29a(2) Gebietsnutzung: WA					
N	EG	55,0	31,5	-	Nein

Überprüfung auf Überschreitung der Auslösewerte
 Bauphase 5

Fass	Stockwerk	Auslösewert Tag dB(A)	Lr, Bauphase 5 Tag dB(A)	dLr Tag dB(A)	Überschreitung Auslösewert Tag ja / nein
IP 895 - Tempelstraße 5a(3)		Gebietsnutzung: WA			
NW	EG	55,0	28,1	-	Nein
	1.OG	55,0	30,3	-	Nein
IP 928 - Eisenbahnstraße 1		Gebietsnutzung: WA			
NW	EG	55,0	23,7	-	Nein
	1.OG	55,0	25,8	-	Nein
	2.OG	55,0	28,4	-	Nein
IP 929 - Eisenbahnstraße 3		Gebietsnutzung: WA			
NW	EG	55,0	24,4	-	Nein
	1.OG	55,0	26,3	-	Nein
	2.OG	55,0	30,6	-	Nein
IP 930 - Eisenbahnstraße 5		Gebietsnutzung: WA			
N	EG	55,0	23,8	-	Nein
	1.OG	55,0	26,2	-	Nein
IP 931 - Eisenbahnstraße 7		Gebietsnutzung: WA			
N	EG	55,0	24,6	-	Nein
	1.OG	55,0	27,2	-	Nein
IP 932 - Eisenbahnstraße 9		Gebietsnutzung: WA			
N	EG	55,0	24,0	-	Nein
	1.OG	55,0	26,5	-	Nein
IP 933 - Eisenbahnstraße 11		Gebietsnutzung: WA			
N	EG	55,0	24,0	-	Nein
	1.OG	55,0	26,5	-	Nein
IP 934 - Eisenbahnstraße 13		Gebietsnutzung: WA			
N	EG	55,0	27,0	-	Nein
	1.OG	55,0	30,5	-	Nein
IP 935 - Eisenbahnstraße 15		Gebietsnutzung: WA			
N	EG	55,0	25,5	-	Nein
	1.OG	55,0	28,9	-	Nein
IP 936 - Eisenbahnstraße 16		Gebietsnutzung: WA			
NW	3.OG	63,0	31,1	-	Nein
IP 937 - Eisenbahnstraße 17		Gebietsnutzung: WA			
O	EG	55,0	24,8	-	Nein
	1.OG	55,0	28,4	-	Nein
IP 938 - Eisenbahnstraße 19		Gebietsnutzung: WA			
O	EG	55,0	25,2	-	Nein
	1.OG	55,0	29,0	-	Nein
IP 939 - Eisenbahnstraße 21		Gebietsnutzung: WA			
W	EG	55,0	28,4	-	Nein
	1.OG	55,0	30,4	-	Nein
IP 940 - Eisenbahnstraße 23		Gebietsnutzung: WA			
N	EG	58,0	27,1	-	Nein
	1.OG	58,0	29,3	-	Nein
IP 941 - Eisenbahnstraße 25		Gebietsnutzung: WA			
N	EG	56,0	32,0	-	Nein
	1.OG	59,0	32,4	-	Nein
	2.OG	61,0	33,2	-	Nein

Überprüfung auf Überschreitung der Auslösewerte
 Bauphase 5

Fass	Stockwerk	Auslösewert Tag dB(A)	Lr, Bauphase 5 Tag dB(A)	dLr Tag dB(A)	Überschreitung Auslösewert Tag ja / nein
IP 942 - Eisenbahnstraße 27 Gebietsnutzung: WA					
O	EG	55,0	27,4	-	Nein
	1.OG	55,0	29,4	-	Nein
IP 943 - Eisenbahnstraße 29 Gebietsnutzung: WA					
N	EG	55,0	23,0	-	Nein
	1.OG	55,0	23,4	-	Nein
	2.OG	57,0	27,2	-	Nein
IP 944 - Eisenbahnstraße 31 Gebietsnutzung: WA					
N	EG	55,0	24,5	-	Nein
	1.OG	55,0	26,5	-	Nein
	2.OG	57,0	30,4	-	Nein
IP 945 - Eisenbahnstraße 33 Gebietsnutzung: WA					
N	EG	55,0	26,4	-	Nein
	1.OG	55,0	27,9	-	Nein
	2.OG	55,0	31,5	-	Nein
IP 946 - Eisenbahnstraße 35 Gebietsnutzung: WA					
N	EG	55,0	34,0	-	Nein
	1.OG	58,0	34,3	-	Nein
	2.OG	61,0	35,1	-	Nein
IP 947 - Finkenweg 10 Gebietsnutzung: WA					
NW	EG	55,0	32,8	-	Nein
	1.OG	55,0	34,7	-	Nein
IP 968 - Gelnhäuser Straße 15 Gebietsnutzung: WA					
N	EG	55,0	16,0	-	Nein
	1.OG	55,0	16,4	-	Nein
	2.OG	55,0	20,4	-	Nein
IP 970 - Gelnhäuser Straße 17 Gebietsnutzung: WA					
W	EG	55,0	22,6	-	Nein
	1.OG	55,0	27,1	-	Nein
	2.OG	55,0	28,3	-	Nein
IP 971 - Gelnhäuser Straße 20 Gebietsnutzung: MI					
NO	EG	60,0	16,1	-	Nein
	1.OG	60,0	16,5	-	Nein
	2.OG	60,0	22,9	-	Nein
	3.OG	60,0	24,2	-	Nein
IP 972 - Gelnhäuser Straße 28 Gebietsnutzung: MI					
N	EG	60,0	25,6	-	Nein
	1.OG	60,0	29,0	-	Nein
	2.OG	60,0	30,2	-	Nein
IP 973 - Gelnhäuser Straße 30 Gebietsnutzung: MI					
N	EG	60,0	26,3	-	Nein
	1.OG	60,0	30,7	-	Nein
	2.OG	60,0	31,7	-	Nein
IP 974 - Gelnhäuser Straße 34 Gebietsnutzung: MI					
N	EG	60,0	22,4	-	Nein
	1.OG	60,0	22,9	-	Nein
	2.OG	60,0	25,1	-	Nein
IP 975 - Gelnhäuser Straße 37 Gebietsnutzung: WA					
N	EG	65,0	28,6	-	Nein
	1.OG	65,0	30,0	-	Nein

Überprüfung auf Überschreitung der Auslösewerte
 Bauphase 5

Fass	Stockwerk	Auslösewert Tag dB(A)	Lr, Bauphase 5 Tag dB(A)	dLr Tag dB(A)	Überschreitung Auslösewert Tag ja / nein
IP 976 - Gelnhäuser Straße 39 Gebietsnutzung: WA					
N	EG	65,0	26,4	-	Nein
	1.OG	65,0	27,6	-	Nein
	2.OG	64,0	29,5	-	Nein
IP 977 - Gelnhäuser Straße 41 Gebietsnutzung: WA					
N	EG	64,0	27,9	-	Nein
	1.OG	64,0	29,3	-	Nein
	2.OG	64,0	31,6	-	Nein
IP 978 - Goethestraße 1 Gebietsnutzung: WA					
N	EG	55,0	31,5	-	Nein
IP 979 - Goethestraße 2 Gebietsnutzung: WA					
N	EG	55,0	33,2	-	Nein
	1.OG	55,0	35,4	-	Nein
IP 980 - Goethestraße 4 Gebietsnutzung: WA					
N	EG	55,0	32,9	-	Nein
	1.OG	55,0	35,0	-	Nein
IP 981 - Goethestraße 6 Gebietsnutzung: WA					
N	EG	55,0	33,6	-	Nein
	1.OG	55,0	35,7	-	Nein
	2.OG	55,0	36,4	-	Nein
IP 982 - Goethestraße 8b Gebietsnutzung: WA					
N	EG	55,0	31,6	-	Nein
	1.OG	55,0	33,3	-	Nein
IP 1018 - Grüner Weg 2 Gebietsnutzung: WA					
N	EG	55,0	20,8	-	Nein
	1.OG	55,0	23,1	-	Nein
IP 1019 - Grüner Weg 4 Gebietsnutzung: WA					
N	EG	55,0	20,7	-	Nein
	1.OG	55,0	22,8	-	Nein
	2.OG	55,0	24,0	-	Nein
IP 1020 - Grüner Weg 8 Gebietsnutzung: WA					
N	EG	55,0	22,2	-	Nein
	1.OG	55,0	19,3	-	Nein
	2.OG	55,0	23,2	-	Nein
IP 1021 - Grüner Weg 12 Gebietsnutzung: WA					
N	EG	55,0	21,7	-	Nein
	1.OG	55,0	22,0	-	Nein
	2.OG	55,0	23,2	-	Nein
IP 1025 - Gustavstraße 2 Gebietsnutzung: WA					
N	EG	64,0	38,7	-	Nein
	1.OG	64,0	39,7	-	Nein
	2.OG	64,0	41,2	-	Nein
IP 1026 - Gustavstraße 4 Gebietsnutzung: WA					
N	EG	57,0	32,8	-	Nein
	1.OG	58,0	34,6	-	Nein
	2.OG	59,0	37,0	-	Nein
IP 1027 - Gustavstraße 5a Gebietsnutzung: WA					
W	EG	55,0	33,3	-	Nein
	1.OG	55,0	35,0	-	Nein

Überprüfung auf Überschreitung der Auslösewerte
 Bauphase 5

Fass	Stockwerk	Auslösewert Tag dB(A)	Lr, Bauphase 5 Tag dB(A)	dLr Tag dB(A)	Überschreitung Auslösewert Tag ja / nein
IP 1028 - Gustavstraße 6		Gebietsnutzung: WA			
W	EG	55,0	37,6	-	Nein
	1.OG	55,0	38,8	-	Nein
IP 1029 - Gustavstraße 7		Gebietsnutzung: WA			
W	EG	55,0	31,4	-	Nein
	1.OG	55,0	34,2	-	Nein
	2.OG	55,0	38,4	-	Nein
IP 1030 - Gustavstraße 8		Gebietsnutzung: WA			
N	EG	55,0	35,4	-	Nein
	1.OG	55,0	36,7	-	Nein
	2.OG	55,0	40,0	-	Nein
IP 1032 - Hanauer Landstraße 2		Gebietsnutzung: SOK			
N	EG	48,0	36,9	-	Nein
	1.OG	49,0	37,9	-	Nein
IP 1033 - Hanauer Landstraße 5		Gebietsnutzung: MI			
N	EG	64,0	40,5	-	Nein
	1.OG	64,0	41,2	-	Nein
	2.OG	64,0	41,3	-	Nein
IP 1034 - Hanauer Landstraße 6		Gebietsnutzung: SOK			
	EG	52,0	35,7	-	Nein
	1.OG	54,0	38,7	-	Nein
IP 1035 - Hanauer Landstraße 8		Gebietsnutzung: MI			
N	EG	60,0	38,8	-	Nein
	1.OG	60,0	42,4	-	Nein
	2.OG	60,0	41,9	-	Nein
IP 1036 - Hanauer Landstraße 10		Gebietsnutzung: MI			
N	EG	60,0	36,8	-	Nein
	1.OG	60,0	42,4	-	Nein
	2.OG	60,0	41,8	-	Nein
IP 1037 - Hanauer Landstraße 25		Gebietsnutzung: MI			
N	EG	60,0	29,8	-	Nein
	1.OG	60,0	29,2	-	Nein
	2.OG	60,0	29,3	-	Nein
IP 1038 - Hanauer Landstraße 29		Gebietsnutzung: MI			
N	EG	60,0	26,4	-	Nein
	1.OG	60,0	28,5	-	Nein
	2.OG	60,0	31,0	-	Nein
IP 1039 - Hanauer Landstraße 37		Gebietsnutzung: MI			
N	EG	60,0	24,7	-	Nein
	1.OG	65,0	26,5	-	Nein
	2.OG	65,0	27,8	-	Nein
IP 1040 - Hanauer Landstraße 40		Gebietsnutzung: MI			
N	EG	60,0	27,2	-	Nein
	1.OG	60,0	27,7	-	Nein
	2.OG	60,0	29,2	-	Nein
IP 1041 - Heegstraße 2		Gebietsnutzung: WA			
NW	EG	63,0	28,6	-	Nein
	1.OG	64,0	28,3	-	Nein

Überprüfung auf Überschreitung der Auslösewerte
 Bauphase 5

Fass	Stockwerk	Auslösewert Taq dB(A)	Lr, Bauphase 5 Taq dB(A)	dLr Taq dB(A)	Überschreitung Auslösewert Taq ja / nein
IP 1042 - Heegstraße 6		Gebietsnutzung: WA			
NW	EG	56,0	26,7	-	Nein
	1.OG	57,0	28,1	-	Nein
	2.OG	58,0	27,6	-	Nein
IP 1043 - Heegstraße 8		Gebietsnutzung: WA			
NW	EG	55,0	31,1	-	Nein
	1.OG	55,0	32,7	-	Nein
IP 1044 - Heegstraße 10		Gebietsnutzung: WA			
NW	EG	55,0	31,4	-	Nein
	1.OG	55,0	32,9	-	Nein
	2.OG	55,0	33,5	-	Nein
IP 1045 - Heegstraße 12		Gebietsnutzung: WA			
NW	EG	55,0	31,6	-	Nein
	1.OG	55,0	32,9	-	Nein
IP 1046 - Heegstraße 14		Gebietsnutzung: WA			
NW	EG	55,0	28,6	-	Nein
	1.OG	55,0	30,1	-	Nein
IP 1047 - Heegstraße 15		Gebietsnutzung: WA			
NW	EG	55,0	30,2	-	Nein
IP 1048 - Heegstraße 16		Gebietsnutzung: WA			
NW	EG	55,0	25,1	-	Nein
	1.OG	55,0	29,0	-	Nein
	2.OG	55,0	33,2	-	Nein
IP 1049 - Heegstraße 19		Gebietsnutzung: WA			
NW	EG	55,0	31,8	-	Nein
	1.OG	55,0	31,8	-	Nein
IP 1050 - Heegstraße 23		Gebietsnutzung: WA			
NW	EG	55,0	30,9	-	Nein
	1.OG	55,0	32,0	-	Nein
IP 1051 - Heimatfriedering 1		Gebietsnutzung: WA			
NW	EG	55,0	53,0	-	Nein
	1.OG	55,0	56,7	1,7	Ja
IP 1052 - Heimatfriedering 1a		Gebietsnutzung: WA			
NO	EG	55,0	51,6	-	Nein
	1.OG	55,0	55,1	0,1	Ja
IP 1053 - Heimatfriedering 2		Gebietsnutzung: WA			
N	EG	55,0	46,2	-	Nein
	1.OG	55,0	48,3	-	Nein
IP 1054 - Heimatfriedering 5		Gebietsnutzung: WA			
N	EG	55,0	47,4	-	Nein
	1.OG	55,0	53,5	-	Nein
IP 1055 - Heimatfriedering 6		Gebietsnutzung: WA			
N	EG	55,0	48,0	-	Nein
	1.OG	55,0	50,1	-	Nein
IP 1056 - Heimatfriedering 7		Gebietsnutzung: WA			
N	EG	55,0	52,6	-	Nein
	1.OG	55,0	55,2	0,2	Ja

Überprüfung auf Überschreitung der Auslösewerte
 Bauphase 5

Fass	Stockwerk	Auslösewert Taq dB(A)	Lr, Bauphase 5 Taq dB(A)	dLr Taq dB(A)	Überschreitung Auslösewert Taq ja / nein
IP 1057 - Heimatfriedering 7a Gebietsnutzung: WA					
W	EG	59,0	67,9	8,9	Ja
IP 1058 - Heimatfriedering 7b Gebietsnutzung: WA					
N	EG	57,0	65,5	8,5	Ja
	1.OG	57,0	65,5	8,5	Ja
IP 1059 - Heimatfriedering 8 Gebietsnutzung: WA					
N	EG	55,0	44,1	-	Nein
	1.OG	55,0	45,3	-	Nein
IP 1060 - Heimatfriedering 9 Gebietsnutzung: WA					
W	EG	55,0	56,2	1,2	Ja
	1.OG	55,0	58,1	3,1	Ja
IP 1061 - Heimatfriedering 10 Gebietsnutzung: WA					
N	EG	55,0	33,6	-	Nein
	1.OG	55,0	40,2	-	Nein
IP 1062 - Heimatfriedering 11 Gebietsnutzung: WA					
N	EG	55,0	45,9	-	Nein
	1.OG	55,0	49,6	-	Nein
IP 1063 - Heimatfriedering 11a Gebietsnutzung: WA					
N	EG	56,0	52,7	-	Nein
	1.OG	57,0	56,9	-	Nein
IP 1064 - Heimatfriedering 12 Gebietsnutzung: WA					
N	EG	55,0	34,0	-	Nein
	1.OG	55,0	36,7	-	Nein
	2.OG	55,0	40,6	-	Nein
IP 1065 - Heimatfriedering 12a Gebietsnutzung: WA					
N	EG	55,0	33,9	-	Nein
	1.OG	55,0	38,4	-	Nein
IP 1066 - Heimatfriedering 13 Gebietsnutzung: WA					
N	EG	55,0	38,7	-	Nein
	1.OG	55,0	40,9	-	Nein
IP 1067 - Heimatfriedering 15 Gebietsnutzung: WA					
N	EG	57,0	39,1	-	Nein
	1.OG	57,0	46,2	-	Nein
IP 1068 - Heimatfriedering 15a Gebietsnutzung: WA					
W	EG	55,0	43,8	-	Nein
	1.OG	56,0	47,5	-	Nein
IP 1069 - Heimatfriedering 16 Gebietsnutzung: WA					
N	EG	55,0	34,3	-	Nein
	1.OG	55,0	37,7	-	Nein
IP 1070 - Heimatfriedering 17 Gebietsnutzung: WA					
N	EG	55,0	37,8	-	Nein
	1.OG	55,0	39,7	-	Nein
IP 1071 - Heimatfriedering 17a Gebietsnutzung: WA					
N	EG	57,0	38,6	-	Nein
IP 1072 - Heimatfriedering 18 Gebietsnutzung: WA					
N	EG	55,0	32,6	-	Nein
	1.OG	55,0	34,3	-	Nein

Überprüfung auf Überschreitung der Auslösewerte
 Bauphase 5

Fass	Stockwerk	Auslösewert Tag dB(A)	Lr, Bauphase 5 Tag dB(A)	dLr Tag dB(A)	Überschreitung Auslösewert Tag ja / nein
IP 1073 - Heimatfriedering 19 Gebietsnutzung: WA					
N	EG	58,0	44,2	-	Nein
IP 1074 - Heimatfriedering 19a Gebietsnutzung: WA					
N	EG	55,0	42,0	-	Nein
	1.OG	55,0	43,4	-	Nein
IP 1075 - Heimatfriedering 19b Gebietsnutzung: WA					
N	EG	55,0	42,0	-	Nein
	1.OG	55,0	43,4	-	Nein
IP 1076 - Heimatfriedering 19c Gebietsnutzung: WA					
N	EG	55,0	42,1	-	Nein
	1.OG	55,0	43,4	-	Nein
IP 1077 - Heimatfriedering 19d Gebietsnutzung: WA					
N	EG	55,0	41,9	-	Nein
	1.OG	55,0	43,2	-	Nein
IP 1078 - Heimatfriedering 20 Gebietsnutzung: WA					
N	EG	55,0	32,4	-	Nein
	1.OG	55,0	34,3	-	Nein
IP 1079 - Heimatfriedering 21 Gebietsnutzung: WA					
N	EG	55,0	40,2	-	Nein
	1.OG	55,0	41,6	-	Nein
IP 1080 - Heimatfriedering 22 Gebietsnutzung: WA					
O	EG	55,0	32,0	-	Nein
	1.OG	55,0	31,5	-	Nein
	2.OG	55,0	38,7	-	Nein
IP 1081 - Heimatfriedering 22a Gebietsnutzung: WA					
N	EG	55,0	37,2	-	Nein
	1.OG	55,0	40,5	-	Nein
IP 1082 - Heimatfriedering 23 Gebietsnutzung: WA					
N	EG	55,0	39,6	-	Nein
	1.OG	55,0	41,0	-	Nein
IP 1083 - Heimatfriedering 24 Gebietsnutzung: WA					
N	EG	55,0	31,8	-	Nein
	1.OG	55,0	36,2	-	Nein
IP 1084 - Heimatfriedering 26 Gebietsnutzung: WA					
N	EG	55,0	34,6	-	Nein
	1.OG	55,0	37,8	-	Nein
IP 1085 - Heimatfriedering 28 Gebietsnutzung: WA					
W	EG	55,0	40,5	-	Nein
IP 1086 - Heimatfriedering 29 Gebietsnutzung: WA					
O	EG	55,0	27,9	-	Nein
	1.OG	55,0	29,6	-	Nein
IP 1087 - Heimatfriedering 30a Gebietsnutzung: WA					
N	EG	55,0	42,8	-	Nein
	1.OG	55,0	44,9	-	Nein

Überprüfung auf Überschreitung der Auslösewerte
 Bauphase 5

Fass	Stockwerk	Auslösewert Tag dB(A)	Lr, Bauphase 5 Tag dB(A)	dLr Tag dB(A)	Überschreitung Auslösewert Tag ja / nein
IP 1088 - Heimatfriedering 31 Gebietsnutzung: WA					
N	EG	55,0	30,2	-	Nein
	1.OG	55,0	30,2	-	Nein
	2.OG	55,0	34,1	-	Nein
IP 1107 - Heylstraße 6 Gebietsnutzung: WA					
NO	EG	55,0	18,2	-	Nein
	1.OG	55,0	17,3	-	Nein
	2.OG	55,0	21,3	-	Nein
IP 1108 - Heylstraße 7 Gebietsnutzung: WA					
NO	EG	55,0	17,3	-	Nein
	1.OG	55,0	19,5	-	Nein
IP 1109 - Heylstraße 8 Gebietsnutzung: WA					
NW	EG	55,0	19,9	-	Nein
	1.OG	55,0	22,6	-	Nein
IP 1110 - Heylstraße 9 Gebietsnutzung: WA					
N	EG	55,0	15,8	-	Nein
	1.OG	55,0	17,4	-	Nein
IP 1111 - Heylstraße 10 Gebietsnutzung: WA					
NW	EG	55,0	15,3	-	Nein
	1.OG	55,0	19,7	-	Nein
IP 1112 - Heylstraße 11 Gebietsnutzung: WA					
W	EG	55,0	17,8	-	Nein
	1.OG	55,0	19,7	-	Nein
IP 1113 - Heylstraße 13 Gebietsnutzung: WA					
N	2.OG	55,0	21,4	-	Nein
IP 1114 - Heylstraße 15 Gebietsnutzung: WA					
SO	EG	55,0	16,7	-	Nein
	1.OG	55,0	20,9	-	Nein
IP 1115 - Heylstraße 16 Gebietsnutzung: WA					
SO	EG	55,0	18,7	-	Nein
	1.OG	55,0	21,2	-	Nein
IP 1116 - Heylstraße 18a Gebietsnutzung: WA					
N	EG	55,0	18,2	-	Nein
	1.OG	55,0	16,6	-	Nein
IP 1117 - Heylstraße 19 Gebietsnutzung: WA					
NW	EG	55,0	21,2	-	Nein
	1.OG	55,0	24,0	-	Nein
IP 1118 - Heylstraße 21 Gebietsnutzung: WA					
NO	EG	55,0	18,3	-	Nein
	1.OG	55,0	20,0	-	Nein
	2.OG	55,0	26,5	-	Nein
IP 1119 - Heylstraße 22 Gebietsnutzung: WA					
NW	EG	55,0	21,2	-	Nein
	1.OG	55,0	25,1	-	Nein
	2.OG	55,0	28,5	-	Nein
IP 1120 - Heylstraße 23 Gebietsnutzung: WA					
NO	EG	55,0	21,2	-	Nein
	1.OG	55,0	25,6	-	Nein

Überprüfung auf Überschreitung der Auslösewerte
 Bauphase 5

Fass	Stockwerk	Auslösewert Tag dB(A)	Lr, Bauphase 5 Tag dB(A)	dLr Tag dB(A)	Überschreitung Auslösewert Tag ja / nein
IP 1121 - Heylstraße 24 Gebietsnutzung: WA					
NO	EG	55,0	16,1	-	Nein
	1.OG	55,0	18,2	-	Nein
IP 1122 - Heylstraße 26 Gebietsnutzung: WA					
N	EG	55,0	15,9	-	Nein
	1.OG	55,0	18,2	-	Nein
IP 1123 - Heylstraße 27 Gebietsnutzung: MI					
N	EG	60,0	21,6	-	Nein
	1.OG	60,0	28,4	-	Nein
	2.OG	60,0	30,9	-	Nein
IP 1124 - Heylstraße 28 Gebietsnutzung: WA					
NO	EG	55,0	19,5	-	Nein
	1.OG	55,0	17,5	-	Nein
IP 1125 - Heylstraße 29 Gebietsnutzung: WA					
O	EG	55,0	25,0	-	Nein
	1.OG	55,0	24,6	-	Nein
IP 1126 - Heylstraße 30 Gebietsnutzung: WA					
N	EG	55,0	18,3	-	Nein
IP 1127 - Heylstraße 31 Gebietsnutzung: WA					
N	EG	55,0	22,3	-	Nein
	1.OG	55,0	26,0	-	Nein
IP 1128 - Heylstraße 32 Gebietsnutzung: WA					
NO	EG	55,0	21,4	-	Nein
	1.OG	55,0	20,3	-	Nein
IP 1129 - Heylstraße 33 Gebietsnutzung: WA					
NO	EG	55,0	20,4	-	Nein
	1.OG	55,0	21,6	-	Nein
	2.OG	55,0	25,3	-	Nein
IP 1130 - Heylstraße 34 Gebietsnutzung: WA					
O	EG	55,0	22,9	-	Nein
	1.OG	55,0	25,8	-	Nein
IP 1131 - Heylstraße 38 Gebietsnutzung: WA					
O	EG	55,0	20,1	-	Nein
	1.OG	55,0	22,6	-	Nein
IP 1132 - Heylstraße 41 Gebietsnutzung: WA					
NO	EG	55,0	17,4	-	Nein
	1.OG	55,0	19,9	-	Nein
IP 1133 - Heylstraße 43 Gebietsnutzung: WA					
NW	EG	55,0	17,4	-	Nein
	1.OG	55,0	20,4	-	Nein
IP 1134 - Heylstraße 44 Gebietsnutzung: WA					
NW	EG	55,0	27,9	-	Nein
	1.OG	55,0	29,8	-	Nein
	2.OG	55,0	32,0	-	Nein
IP 1135 - Heylstraße 45 Gebietsnutzung: WA					
NO	EG	55,0	22,0	-	Nein

Überprüfung auf Überschreitung der Auslösewerte
 Bauphase 5

Fass	Stockwerk	Auslösewert Tag dB(A)	Lr, Bauphase 5 Tag dB(A)	dLr Tag dB(A)	Überschreitung Auslösewert Tag ja / nein
IP 1136 - Heylstraße 46 Gebietsnutzung: WA					
NO	EG	55,0	22,3	-	Nein
	1.OG	55,0	23,9	-	Nein
IP 1138 - Heylstraße 49 Gebietsnutzung: WA					
NO	EG	55,0	17,5	-	Nein
	1.OG	55,0	21,8	-	Nein
IP 1139 - Heylstraße 51 Gebietsnutzung: WA					
NW	EG	55,0	26,0	-	Nein
	1.OG	55,0	29,7	-	Nein
	2.OG	55,0	31,9	-	Nein
IP 1140 - Heylstraße 52 Gebietsnutzung: WA					
NO	EG	55,0	17,4	-	Nein
	1.OG	55,0	18,8	-	Nein
IP 1141 - Heylstraße 54 Gebietsnutzung: WA					
NW	EG	55,0	26,1	-	Nein
	1.OG	55,0	29,6	-	Nein
IP 1142 - Heylstraße 55 Gebietsnutzung: WA					
NW	EG	55,0	23,3	-	Nein
	1.OG	55,0	27,5	-	Nein
IP 1143 - Heylstraße 56 Gebietsnutzung: WA					
NO	EG	55,0	17,1	-	Nein
	1.OG	58,0	19,4	-	Nein
IP 1144 - Heylstraße 57 Gebietsnutzung: WA					
NW	EG	55,0	24,1	-	Nein
	1.OG	55,0	28,1	-	Nein
IP 1145 - Heylstraße 58 Gebietsnutzung: WA					
NO	EG	55,0	18,6	-	Nein
	1.OG	55,0	17,6	-	Nein
	2.OG	57,0	20,6	-	Nein
IP 1146 - Heylstraße 59 Gebietsnutzung: WA					
NW	EG	55,0	24,1	-	Nein
	1.OG	55,0	27,0	-	Nein
IP 1147 - Heegstraße 3 Gebietsnutzung: WA					
NW	EG	61,0	26,3	-	Nein
	1.OG	62,0	30,1	-	Nein
IP 1148 - Heylstraße 72 Gebietsnutzung: WA					
SW	EG	55,0	29,8	-	Nein
	1.OG	55,0	32,3	-	Nein
IP 1149 - Heylstraße 74 Gebietsnutzung: WA					
NW	EG	55,0	26,7	-	Nein
	1.OG	55,0	30,0	-	Nein
IP 1150 - Hindenburgallee 8 Gebietsnutzung: WA					
W	EG	56,0	29,7	-	Nein
IP 1151 - Hindenburgallee 12 Gebietsnutzung: WA					
N	EG	55,0	31,4	-	Nein
	1.OG	55,0	35,0	-	Nein

Überprüfung auf Überschreitung der Auslösewerte
 Bauphase 5

Fass	Stockwerk	Auslösewert Tag dB(A)	Lr, Bauphase 5 Tag dB(A)	dLr Tag dB(A)	Überschreitung Auslösewert Tag ja / nein
IP 1152 - Hindenburgallee 14 Gebietsnutzung: WA					
W	EG	57,0	41,4	-	Nein
	1.OG	58,0	42,3	-	Nein
IP 1153 - Hindenburgallee 20 Gebietsnutzung: WA					
NW	EG	55,0	41,9	-	Nein
	1.OG	55,0	43,9	-	Nein
	2.OG	55,0	46,2	-	Nein
IP 1154 - Hindenburgallee 22 Gebietsnutzung: WA					
SW	EG	55,0	46,0	-	Nein
	1.OG	55,0	51,3	-	Nein
IP 1155 - Höhenstraße 2 Gebietsnutzung: WA					
N	EG	55,0	40,1	-	Nein
	1.OG	55,0	38,5	-	Nein
IP 1156 - Höhenstraße 4 Gebietsnutzung: WA					
N	EG	55,0	35,7	-	Nein
IP 1157 - Höhenstraße 6 Gebietsnutzung: WA					
N	EG	55,0	27,6	-	Nein
	1.OG	55,0	31,8	-	Nein
IP 1158 - Höhenstraße 8 Gebietsnutzung: WA					
N	EG	55,0	32,2	-	Nein
	1.OG	55,0	34,3	-	Nein
IP 1159 - Höhenstraße 9 Gebietsnutzung: WA					
N	EG	55,0	35,9	-	Nein
	1.OG	55,0	36,5	-	Nein
IP 1160 - Höhenstraße 10 Gebietsnutzung: WA					
N	EG	55,0	26,4	-	Nein
	1.OG	55,0	30,1	-	Nein
IP 1161 - Höhenstraße 11 Gebietsnutzung: WA					
N	EG	55,0	32,2	-	Nein
	1.OG	55,0	33,7	-	Nein
IP 1162 - Höhenstraße 13 Gebietsnutzung: WA					
N	EG	55,0	28,2	-	Nein
	1.OG	55,0	32,0	-	Nein
IP 1163 - Höhenstraße 14 Gebietsnutzung: WA					
N	EG	55,0	27,6	-	Nein
	1.OG	55,0	30,6	-	Nein
IP 1164 - Höhenstraße 15 Gebietsnutzung: WA					
N	EG	55,0	29,7	-	Nein
	1.OG	55,0	32,3	-	Nein
IP 1165 - Höhenstraße 15a Gebietsnutzung: WA					
N	EG	55,0	32,1	-	Nein
	1.OG	55,0	31,9	-	Nein
IP 1166 - Höhenstraße 17 Gebietsnutzung: WA					
N	EG	55,0	30,5	-	Nein
	1.OG	55,0	31,9	-	Nein

Überprüfung auf Überschreitung der Auslösewerte
 Bauphase 5

Fass	Stockwerk	Auslösewert Tag dB(A)	Lr, Bauphase 5 Tag dB(A)	dLr Tag dB(A)	Überschreitung Auslösewert Tag ja / nein
IP 1180 - Im Höhlchen 3 Gebietsnutzung: WA					
NW	EG	55,0	30,1	-	Nein
	1.OG	55,0	30,1	-	Nein
IP 1181 - Im Kringelgraben 2 Gebietsnutzung: WA					
NW	EG	55,0	27,7	-	Nein
	1.OG	55,0	30,1	-	Nein
	2.OG	55,0	32,0	-	Nein
IP 1182 - Im Kringelgraben 4 Gebietsnutzung: WA					
NW	EG	55,0	28,8	-	Nein
	1.OG	55,0	30,4	-	Nein
IP 1183 - Im Kringelgraben 6 Gebietsnutzung: WA					
NW	EG	55,0	31,1	-	Nein
	1.OG	55,0	31,9	-	Nein
	2.OG	55,0	32,9	-	Nein
IP 1184 - Im Kringelgraben 9 Gebietsnutzung: WA					
NW	EG	55,0	28,0	-	Nein
IP 1239 - Jahnstraße 4 Gebietsnutzung: WA					
N	EG	55,0	24,9	-	Nein
	1.OG	55,0	26,8	-	Nein
IP 1240 - Jahnstraße 5 Gebietsnutzung: WA					
N	EG	55,0	22,0	-	Nein
	1.OG	55,0	23,3	-	Nein
	2.OG	55,0	26,4	-	Nein
IP 1241 - Jahnstraße 6 Gebietsnutzung: WA					
N	EG	55,0	22,8	-	Nein
	1.OG	55,0	25,2	-	Nein
IP 1242 - Jahnstraße 9 Gebietsnutzung: WA					
O	EG	55,0	14,9	-	Nein
	1.OG	55,0	15,1	-	Nein
	2.OG	55,0	19,6	-	Nein
IP 1243 - Jahnstraße 10 Gebietsnutzung: WA					
N	EG	55,0	26,1	-	Nein
	1.OG	55,0	27,1	-	Nein
	2.OG	55,0	28,4	-	Nein
IP 1244 - Jahnstraße 12 Gebietsnutzung: WA					
N	EG	55,0	26,5	-	Nein
	1.OG	55,0	28,4	-	Nein
IP 1245 - Jahnstraße 17 Gebietsnutzung: WA					
N	EG	55,0	26,4	-	Nein
	1.OG	55,0	28,0	-	Nein
IP 1246 - Jahnstraße 19 Gebietsnutzung: WA					
N	EG	55,0	27,1	-	Nein
	1.OG	55,0	28,4	-	Nein
	2.OG	55,0	30,2	-	Nein
IP 1247 - Jahnstraße 21 Gebietsnutzung: WA					
N	EG	55,0	27,3	-	Nein
	1.OG	55,0	28,5	-	Nein

Überprüfung auf Überschreitung der Auslösewerte
 Bauphase 5

Fass	Stockwerk	Auslösewert Tag dB(A)	Lr, Bauphase 5 Tag dB(A)	dLr Tag dB(A)	Überschreitung Auslösewert Tag ja / nein
IP 1248 - Jahnstraße 23 Gebietsnutzung: WA					
N	EG	55,0	26,5	-	Nein
	1.OG	55,0	26,5	-	Nein
IP 1249 - Jahnstraße 23a Gebietsnutzung: WA					
N	EG	55,0	27,7	-	Nein
	1.OG	55,0	29,0	-	Nein
IP 1250 - Kleinbahnstraße 10b Gebietsnutzung: WA					
N	EG	55,0	23,7	-	Nein
	1.OG	55,0	25,3	-	Nein
IP 1251 - Kleinbahnstraße 10a Gebietsnutzung: WA					
N	EG	55,0	25,4	-	Nein
	1.OG	55,0	26,5	-	Nein
IP 1267 - Karlstraße 5 Gebietsnutzung: WA					
NO	EG	55,0	27,0	-	Nein
	1.OG	55,0	28,5	-	Nein
IP 1268 - Karlstraße 5a Gebietsnutzung: WA					
NW	EG	55,0	28,6	-	Nein
	1.OG	55,0	30,0	-	Nein
IP 1269 - Karlstraße 7 Gebietsnutzung: WA					
NW	EG	55,0	26,2	-	Nein
	1.OG	55,0	27,5	-	Nein
	2.OG	55,0	28,5	-	Nein
IP 1270 - Karlstraße 9 Gebietsnutzung: WA					
NW	EG	55,0	25,4	-	Nein
	1.OG	55,0	27,0	-	Nein
IP 1271 - Karlstraße 10 Gebietsnutzung: WA					
NW	EG	55,0	27,3	-	Nein
	1.OG	55,0	28,8	-	Nein
IP 1272 - Karlstraße 12 Gebietsnutzung: WA					
NW	EG	55,0	25,6	-	Nein
	1.OG	55,0	27,2	-	Nein
	2.OG	55,0	28,8	-	Nein
IP 1273 - Karlstraße 13 Gebietsnutzung: WA					
NW	EG	55,0	28,0	-	Nein
	1.OG	55,0	29,3	-	Nein
IP 1274 - Karlstraße 14 Gebietsnutzung: WA					
NW	EG	55,0	24,4	-	Nein
	1.OG	55,0	27,1	-	Nein
IP 1275 - Karlstraße 16 Gebietsnutzung: WA					
NW	EG	55,0	26,9	-	Nein
	1.OG	55,0	28,7	-	Nein
IP 1276 - Karlstraße 17 Gebietsnutzung: WA					
NW	EG	55,0	27,3	-	Nein
	1.OG	55,0	30,2	-	Nein
IP 1277 - Karlstraße 19 Gebietsnutzung: WA					
NW	EG	55,0	26,8	-	Nein
	1.OG	55,0	28,5	-	Nein

Überprüfung auf Überschreitung der Auslösewerte
 Bauphase 5

Fass	Stockwerk	Auslösewert Tag dB(A)	Lr, Bauphase 5 Tag dB(A)	dLr Tag dB(A)	Überschreitung Auslösewert Tag ja / nein
IP 1278 - Karlstraße 20 Gebietsnutzung: WA					
NW	EG	55,0	26,0	-	Nein
	1.OG	55,0	27,6	-	Nein
IP 1279 - Karlstraße 22 Gebietsnutzung: WA					
NW	EG	55,0	23,6	-	Nein
	1.OG	55,0	25,8	-	Nein
IP 1280 - Karlstraße 24 Gebietsnutzung: WA					
NW	EG	55,0	24,0	-	Nein
	1.OG	55,0	26,1	-	Nein
IP 1281 - Karlstraße 25 Gebietsnutzung: WA					
N	EG	55,0	28,5	-	Nein
	1.OG	55,0	30,5	-	Nein
	2.OG	55,0	34,1	-	Nein
IP 1282 - Karlstraße 26 Gebietsnutzung: WA					
NW	EG	55,0	24,4	-	Nein
	1.OG	55,0	26,5	-	Nein
IP 1283 - Karlstraße 27 Gebietsnutzung: WA					
NW	EG	55,0	23,8	-	Nein
	1.OG	55,0	27,7	-	Nein
IP 1284 - Karlstraße 28 Gebietsnutzung: WA					
NW	EG	55,0	26,7	-	Nein
	1.OG	55,0	29,6	-	Nein
	2.OG	55,0	31,0	-	Nein
	3.OG	55,0	31,9	-	Nein
IP 1285 - Karlstraße 29 Gebietsnutzung: WA					
N	EG	55,0	27,1	-	Nein
	1.OG	55,0	28,4	-	Nein
IP 1286 - Karlstraße 30 Gebietsnutzung: WA					
NW	EG	55,0	29,1	-	Nein
	1.OG	55,0	30,7	-	Nein
IP 1296 - Kastanienweg 3 Gebietsnutzung: WA					
N	EG	55,0	40,3	-	Nein
	1.OG	55,0	40,6	-	Nein
IP 1297 - Kastanienweg 5 Gebietsnutzung: WA					
N	EG	55,0	38,5	-	Nein
	1.OG	55,0	40,2	-	Nein
IP 1298 - Kastanienweg 7 Gebietsnutzung: WA					
N	EG	55,0	38,8	-	Nein
	1.OG	55,0	39,4	-	Nein
IP 1299 - Kastanienweg 10 Gebietsnutzung: WA					
NW	EG	55,0	36,9	-	Nein
	1.OG	55,0	37,9	-	Nein
IP 1300 - Kastanienweg 12 Gebietsnutzung: WA					
NO	EG	55,0	36,3	-	Nein
	1.OG	55,0	37,6	-	Nein
IP 1304 - Kirchweg 1a Gebietsnutzung: SOS					
	EG	58,0	50,1	-	Nein
	1.OG	60,0	51,0	-	Nein

Überprüfung auf Überschreitung der Auslösewerte
 Bauphase 5

Fass	Stockwerk	Auslösewert Taq dB(A)	Lr, Bauphase 5 Taq dB(A)	dLr Taq dB(A)	Überschreitung Auslösewert Taq ja / nein
IP 1305 - Kleinbahnstraße 1 Gebietsnutzung: WA					
N	EG	55,0	18,7	-	Nein
	1.OG	55,0	22,4	-	Nein
IP 1306 - Kleinbahnstraße 2a Gebietsnutzung: WA					
N	EG	55,0	23,9	-	Nein
	1.OG	55,0	25,1	-	Nein
IP 1307 - Kleinbahnstraße 2a Gebietsnutzung: WA					
N	EG	55,0	26,2	-	Nein
	1.OG	55,0	27,4	-	Nein
IP 1308 - Kleinbahnstraße 3 Gebietsnutzung: WA					
N	EG	55,0	22,2	-	Nein
	1.OG	55,0	23,6	-	Nein
IP 1309 - Kleinbahnstraße 5 Gebietsnutzung: WA					
N	EG	55,0	20,7	-	Nein
	1.OG	55,0	22,6	-	Nein
	2.OG	55,0	26,9	-	Nein
IP 1310 - Kleinbahnstraße 6 Gebietsnutzung: WA					
N	EG	55,0	22,9	-	Nein
	1.OG	55,0	24,8	-	Nein
	2.OG	55,0	27,2	-	Nein
IP 1311 - Kleinbahnstraße 7 Gebietsnutzung: WA					
N	EG	55,0	25,4	-	Nein
	1.OG	55,0	24,6	-	Nein
IP 1312 - Kleinbahnstraße 8 Gebietsnutzung: WA					
N	EG	55,0	22,9	-	Nein
	1.OG	55,0	25,0	-	Nein
IP 1313 - Kleinbahnstraße 9 Gebietsnutzung: WA					
N	EG	55,0	25,1	-	Nein
	1.OG	55,0	24,8	-	Nein
	2.OG	55,0	26,6	-	Nein
IP 1314 - Klosterstraße 5 Gebietsnutzung: WA					
N	EG	55,0	26,3	-	Nein
	1.OG	55,0	28,8	-	Nein
IP 1315 - Klosterstraße 6 Gebietsnutzung: WA					
N	EG	55,0	24,9	-	Nein
IP 1316 - Klosterstraße 6a Gebietsnutzung: WA					
N	EG	55,0	25,0	-	Nein
	1.OG	55,0	26,6	-	Nein
IP 1317 - Klosterstraße 8 Gebietsnutzung: WA					
N	EG	55,0	23,1	-	Nein
	1.OG	55,0	26,4	-	Nein
IP 1318 - Klosterstraße 9 Gebietsnutzung: WA					
N	EG	55,0	21,4	-	Nein
	1.OG	55,0	25,4	-	Nein
IP 1319 - Klosterstraße 11 Gebietsnutzung: WA					
N	EG	55,0	25,2	-	Nein
	1.OG	55,0	26,3	-	Nein
	2.OG	55,0	26,9	-	Nein

Überprüfung auf Überschreitung der Auslösewerte
 Bauphase 5

Fass	Stockwerk	Auslösewert Tag dB(A)	Lr, Bauphase 5 Tag dB(A)	dLr Tag dB(A)	Überschreitung Auslösewert Tag ja / nein
IP 1320 - Klosterstraße 19a		Gebietsnutzung: WA			
N	EG	55,0	25,1	-	Nein
	1.OG	55,0	26,6	-	Nein
IP 1321 - Ladestraße 1		Gebietsnutzung: WA			
N	EG	55,0	34,9	-	Nein
	1.OG	58,0	35,5	-	Nein
	2.OG	61,0	36,4	-	Nein
IP 1322 - Ladestraße 3		Gebietsnutzung: WA			
N	EG	55,0	36,7	-	Nein
	1.OG	58,0	37,1	-	Nein
	2.OG	61,0	37,7	-	Nein
IP 1323 - Ladestraße 5		Gebietsnutzung: WA			
N	EG	55,0	37,5	-	Nein
	1.OG	58,0	37,9	-	Nein
	2.OG	61,0	38,5	-	Nein
IP 1324 - Ladestraße 7		Gebietsnutzung: WA			
N	EG	56,0	39,3	-	Nein
	1.OG	58,0	39,9	-	Nein
	2.OG	61,0	40,8	-	Nein
IP 1325 - Ladestraße 9		Gebietsnutzung: WA			
N	EG	55,0	39,6	-	Nein
	1.OG	58,0	43,1	-	Nein
	2.OG	61,0	44,0	-	Nein
IP 1326 - Ladestraße 11		Gebietsnutzung: WA			
N	EG	55,0	46,2	-	Nein
	1.OG	58,0	47,5	-	Nein
IP 1327 - Ladestraße 13		Gebietsnutzung: WA			
N	EG	56,0	49,4	-	Nein
	1.OG	58,0	50,5	-	Nein
IP 1328 - Ladestraße 15		Gebietsnutzung: WA			
N	EG	56,0	51,7	-	Nein
IP 1329 - Ligusterweg 3		Gebietsnutzung: WA			
N	EG	55,0	23,4	-	Nein
	1.OG	55,0	25,6	-	Nein
IP 1330 - Ligusterweg 4		Gebietsnutzung: WA			
N	EG	55,0	24,1	-	Nein
IP 1331 - Ligusterweg 6		Gebietsnutzung: WA			
N	EG	55,0	25,0	-	Nein
	1.OG	55,0	26,1	-	Nein
IP 1332 - Ligusterweg 8		Gebietsnutzung: WA			
N	EG	55,0	24,1	-	Nein
	1.OG	55,0	26,4	-	Nein
IP 1333 - Ligusterweg 9		Gebietsnutzung: WA			
N	EG	55,0	25,8	-	Nein
	1.OG	55,0	27,4	-	Nein
IP 1334 - Ligusterweg 10		Gebietsnutzung: WA			
N	EG	55,0	22,8	-	Nein
	1.OG	55,0	25,5	-	Nein

Überprüfung auf Überschreitung der Auslösewerte
 Bauphase 5

Fass	Stockwerk	Auslösewert Tag dB(A)	Lr, Bauphase 5 Tag dB(A)	dLr Tag dB(A)	Überschreitung Auslösewert Tag ja / nein
IP 1335 - Ligusterweg 8		Gebietsnutzung: WA			
N	EG	55,0	26,6	-	Nein
	1.OG	55,0	28,2	-	Nein
	2.OG	55,0	29,6	-	Nein
IP 1336 - Ligusterweg 12		Gebietsnutzung: WA			
N	EG	55,0	23,3	-	Nein
	1.OG	55,0	25,1	-	Nein
	2.OG	55,0	27,4	-	Nein
IP 1337 - Ligusterweg 13		Gebietsnutzung: WA			
N	EG	55,0	27,1	-	Nein
	1.OG	55,0	29,1	-	Nein
IP 1338 - Ligusterweg 14		Gebietsnutzung: WA			
N	EG	55,0	26,3	-	Nein
	1.OG	55,0	28,8	-	Nein
	2.OG	55,0	31,1	-	Nein
IP 1339 - Ligusterweg 15		Gebietsnutzung: WA			
N	EG	55,0	29,0	-	Nein
	1.OG	55,0	30,9	-	Nein
IP 1340 - Mühlrainstraße 8		Gebietsnutzung: WA			
N	EG	55,0	26,6	-	Nein
	1.OG	55,0	28,6	-	Nein
	2.OG	55,0	30,6	-	Nein
IP 1341 - Mühlrainstraße 14		Gebietsnutzung: WA			
N	EG	55,0	19,4	-	Nein
	1.OG	55,0	22,3	-	Nein
IP 1342 - Mühlrainstraße 16		Gebietsnutzung: WA			
N	EG	55,0	26,6	-	Nein
	1.OG	55,0	27,3	-	Nein
IP 1343 - Mühlrainstraße 18		Gebietsnutzung: WA			
N	EG	55,0	25,6	-	Nein
	1.OG	55,0	26,6	-	Nein
	2.OG	55,0	27,5	-	Nein
IP 1344 - Mühlrainstraße 18a		Gebietsnutzung: WA			
N	EG	55,0	29,5	-	Nein
	1.OG	55,0	30,9	-	Nein
IP 1345 - Mühlrainstraße 20		Gebietsnutzung: MI			
N	EG	60,0	0,0	-	Nein
IP 1346 - Heegstraße 1		Gebietsnutzung: WA			
NW	EG	65,0	27,1	-	Nein
	1.OG	55,0	28,5	-	Nein
IP 1347 - Oberdorfstraße 2		Gebietsnutzung: WA			
O	EG	55,0	25,8	-	Nein
	1.OG	55,0	27,5	-	Nein
IP 1354 - Rentkammerweg 11		Gebietsnutzung: WA			
N	EG	55,0	28,4	-	Nein
	1.OG	55,0	31,0	-	Nein

Überprüfung auf Überschreitung der Auslösewerte
 Bauphase 5

Fass	Stockwerk	Auslösewert Tag dB(A)	Lr, Bauphase 5 Tag dB(A)	dLr Tag dB(A)	Überschreitung Auslösewert Tag ja / nein
IP 1357 - Sandweg 6 Gebietsnutzung: WA					
N	EG	55,0	22,0	-	Nein
	1.OG	55,0	25,2	-	Nein
IP 1358 - Sandweg 8 Gebietsnutzung: WA					
N	EG	55,0	20,4	-	Nein
	1.OG	55,0	24,8	-	Nein
IP 1359 - Sandweg 10 Gebietsnutzung: WA					
N	EG	55,0	24,1	-	Nein
	1.OG	55,0	24,0	-	Nein
IP 1360 - Sandweg 11 Gebietsnutzung: WA					
N	EG	55,0	18,5	-	Nein
	1.OG	55,0	22,2	-	Nein
IP 1361 - Sandweg 16 Gebietsnutzung: WA					
N	EG	55,0	24,7	-	Nein
	1.OG	55,0	26,4	-	Nein
IP 1362 - Sandweg 17 Gebietsnutzung: WA					
N	EG	55,0	25,2	-	Nein
	1.OG	55,0	26,8	-	Nein
IP 1363 - Sandweg 20 Gebietsnutzung: WA					
N	EG	55,0	22,7	-	Nein
	1.OG	55,0	24,2	-	Nein
	2.OG	55,0	26,8	-	Nein
IP 1364 - Sandweg 26 Gebietsnutzung: WA					
N	EG	55,0	25,2	-	Nein
	1.OG	55,0	26,1	-	Nein
IP 1365 - Sandweg 28 Gebietsnutzung: WA					
N	EG	55,0	21,9	-	Nein
	1.OG	55,0	23,5	-	Nein
IP 1367 - Sandweg 30 Gebietsnutzung: WA					
N	EG	55,0	23,8	-	Nein
	1.OG	55,0	25,0	-	Nein
	2.OG	55,0	26,6	-	Nein
IP 1368 - Sandweg 32 Gebietsnutzung: WA					
N	EG	55,0	20,2	-	Nein
	1.OG	55,0	23,2	-	Nein
IP 1369 - Sandweg 34 Gebietsnutzung: WA					
N	EG	55,0	22,0	-	Nein
	1.OG	55,0	23,5	-	Nein
IP 1370 - Sandweg 36 Gebietsnutzung: WA					
N	EG	55,0	16,8	-	Nein
	1.OG	55,0	21,1	-	Nein
	2.OG	55,0	29,3	-	Nein
IP 1371 - Sandweg 38 Gebietsnutzung: WA					
N	EG	55,0	22,5	-	Nein
	1.OG	55,0	25,0	-	Nein
IP 1378 - Schießhausstraße 2 Gebietsnutzung: WA					
W	EG	55,0	33,0	-	Nein
	1.OG	55,0	38,9	-	Nein

Überprüfung auf Überschreitung der Auslösewerte
 Bauphase 5

Fass	Stockwerk	Auslösewert Tag dB(A)	Lr, Bauphase 5 Tag dB(A)	dLr Tag dB(A)	Überschreitung Auslösewert Tag ja / nein
IP 1379 - Schießhausstraße 3 Gebietsnutzung: WA					
NW	EG	55,0	30,3	-	Nein
IP 1380 - Schießhausstraße 4 Gebietsnutzung: WA					
W	EG	55,0	37,2	-	Nein
	1.OG	55,0	38,8	-	Nein
IP 1381 - Schießhausstraße 5 Gebietsnutzung: WA					
NW	EG	55,0	42,0	-	Nein
	1.OG	55,0	42,6	-	Nein
IP 1382 - Schießhausstraße 6 Gebietsnutzung: WA					
N	EG	55,0	37,0	-	Nein
	1.OG	55,0	40,4	-	Nein
IP 1383 - Schießhausstraße 7 Gebietsnutzung: WA					
NO	EG	55,0	41,8	-	Nein
IP 1384 - Schießhausstraße 8 Gebietsnutzung: WA					
N	EG	55,0	36,8	-	Nein
	1.OG	55,0	37,8	-	Nein
	2.OG	55,0	38,4	-	Nein
IP 1385 - Schillerstraße 3 Gebietsnutzung: WA					
N	EG	55,0	25,6	-	Nein
	1.OG	56,0	27,9	-	Nein
	2.OG	56,0	30,6	-	Nein
	3.OG	56,0	35,0	-	Nein
IP 1386 - Schillerstraße 8 Gebietsnutzung: WA					
N	EG	55,0	32,2	-	Nein
	1.OG	55,0	34,0	-	Nein
IP 1387 - Schillerstraße 9 Gebietsnutzung: WA					
N	EG	55,0	29,5	-	Nein
	1.OG	55,0	30,7	-	Nein
IP 1388 - Schillerstraße 10 Gebietsnutzung: WA					
O	EG	55,0	21,9	-	Nein
	1.OG	55,0	23,0	-	Nein
IP 1389 - Schillerstraße 11 Gebietsnutzung: WA					
N	EG	55,0	27,3	-	Nein
	1.OG	55,0	29,5	-	Nein
IP 1390 - Schillerstraße 12 Gebietsnutzung: WA					
N	EG	55,0	29,7	-	Nein
	1.OG	55,0	31,3	-	Nein
	2.OG	55,0	32,8	-	Nein
IP 1391 - Schillerstraße 14 Gebietsnutzung: WA					
N	EG	55,0	26,1	-	Nein
	1.OG	55,0	31,9	-	Nein
IP 1392 - Schützenbornstraße 1 Gebietsnutzung: WA					
NW	EG	55,0	24,5	-	Nein
	1.OG	55,0	28,6	-	Nein
IP 1393 - Schützenbornstraße 3 Gebietsnutzung: WA					
NO	EG	55,0	25,6	-	Nein
	1.OG	55,0	28,3	-	Nein

Überprüfung auf Überschreitung der Auslösewerte
 Bauphase 5

Fass	Stockwerk	Auslösewert Tag dB(A)	Lr, Bauphase 5 Tag dB(A)	dLr Tag dB(A)	Überschreitung Auslösewert Tag ja / nein
IP 1394 - Schützenbornstraße 4 Gebietsnutzung: WA					
SW	EG	55,0	26,9	-	Nein
	1.OG	55,0	28,9	-	Nein
IP 1395 - Schützenbornstraße 5 Gebietsnutzung: WA					
NW	EG	55,0	25,7	-	Nein
	1.OG	55,0	27,2	-	Nein
IP 1396 - Schützenbornstraße 6 Gebietsnutzung: WA					
SW	EG	55,0	26,1	-	Nein
	1.OG	55,0	28,4	-	Nein
IP 1397 - Schützenbornstraße 8 Gebietsnutzung: WA					
NW	EG	55,0	23,6	-	Nein
IP 1398 - Schützenbornstraße 9 Gebietsnutzung: WA					
NO	EG	57,0	22,5	-	Nein
	1.OG	58,0	24,9	-	Nein
IP 1399 - Schützenbornstraße 10 Gebietsnutzung: WA					
NW	EG	58,0	23,8	-	Nein
	1.OG	60,0	26,7	-	Nein
IP 1400 - Schützenbornstraße 12 Gebietsnutzung: WA					
NO	EG	55,0	16,1	-	Nein
	1.OG	55,0	22,1	-	Nein
IP 1401 - Schützenbornstraße 13 Gebietsnutzung: WA					
NW	EG	55,0	28,0	-	Nein
	1.OG	55,0	28,8	-	Nein
IP 1402 - Schützenbornstraße 19 Gebietsnutzung: WA					
N	EG	65,0	25,3	-	Nein
	1.OG	55,0	25,8	-	Nein
IP 1403 - Schützenbornstraße 21 Gebietsnutzung: WA					
N	EG	65,0	26,4	-	Nein
IP 1404 - Schützenbornstraße 23 Gebietsnutzung: WA					
NW	EG	64,0	28,3	-	Nein
	1.OG	65,0	29,9	-	Nein
IP 1405 - Straße der Jugend 1 Gebietsnutzung: WA					
NW	EG	55,0	27,9	-	Nein
	1.OG	55,0	29,5	-	Nein
IP 1406 - Straße der Jugend 2 Gebietsnutzung: WA					
NW	EG	55,0	27,9	-	Nein
	1.OG	55,0	30,4	-	Nein
IP 1407 - Straße der Jugend 4 Gebietsnutzung: WA					
NW	EG	55,0	27,7	-	Nein
	1.OG	55,0	30,4	-	Nein
IP 1408 - Straße der Jugend 4a Gebietsnutzung: WA					
NW	EG	55,0	25,3	-	Nein
	1.OG	55,0	28,5	-	Nein
IP 1409 - Straße der Jugend 5 Gebietsnutzung: WA					
NO	EG	55,0	26,1	-	Nein

Überprüfung auf Überschreitung der Auslösewerte
 Bauphase 5

Fass	Stockwerk	Auslösewert Tag dB(A)	Lr, Bauphase 5 Tag dB(A)	dLr Tag dB(A)	Überschreitung Auslösewert Tag ja / nein
IP 1410 - Straße der Jugend 7		Gebietsnutzung: WA			
NW	EG	55,0	26,0	-	Nein
	1.OG	55,0	27,5	-	Nein
	2.OG	55,0	28,9	-	Nein
IP 1411 - Sudetenstraße 1		Gebietsnutzung: WA			
N	EG	55,0	33,1	-	Nein
	1.OG	55,0	35,4	-	Nein
IP 1412 - Sudetenstraße 2		Gebietsnutzung: WA			
N	EG	55,0	28,9	-	Nein
	1.OG	55,0	31,4	-	Nein
IP 1413 - Sudetenstraße 2a		Gebietsnutzung: WA			
N	EG	55,0	31,0	-	Nein
	1.OG	55,0	34,8	-	Nein
IP 1414 - Sudetenstraße 2b		Gebietsnutzung: WA			
N	EG	55,0	32,7	-	Nein
IP 1415 - Sudetenstraße 3		Gebietsnutzung: WA			
N	EG	55,0	33,8	-	Nein
	1.OG	55,0	34,4	-	Nein
IP 1416 - Sudetenstraße 4		Gebietsnutzung: WA			
N	EG	55,0	31,6	-	Nein
	1.OG	55,0	33,7	-	Nein
IP 1417 - Sudetenstraße 5a		Gebietsnutzung: WA			
N	EG	55,0	29,6	-	Nein
IP 1418 - Sudetenstraße 6		Gebietsnutzung: WA			
N	EG	55,0	28,4	-	Nein
	1.OG	55,0	30,2	-	Nein
IP 1419 - Sudetenstraße 7		Gebietsnutzung: WA			
N	EG	55,0	28,8	-	Nein
	1.OG	55,0	30,3	-	Nein
	2.OG	55,0	34,4	-	Nein
IP 1420 - Sudetenstraße 8		Gebietsnutzung: WA			
N	EG	55,0	32,0	-	Nein
	1.OG	55,0	32,7	-	Nein
IP 1421 - Sudetenstraße 9a		Gebietsnutzung: WA			
W	EG	55,0	30,3	-	Nein
	1.OG	55,0	32,7	-	Nein
IP 1422 - Sudetenstraße 10		Gebietsnutzung: WA			
N	EG	55,0	32,0	-	Nein
IP 1423 - Sudetenstraße 12		Gebietsnutzung: WA			
N	EG	55,0	25,9	-	Nein
	1.OG	55,0	28,5	-	Nein
IP 1424 - Sudetenstraße 13		Gebietsnutzung: WA			
N	EG	55,0	29,0	-	Nein
	1.OG	55,0	31,5	-	Nein
IP 1425 - Sudetenstraße 14		Gebietsnutzung: WA			
N	EG	55,0	29,1	-	Nein

Überprüfung auf Überschreitung der Auslösewerte
 Bauphase 5

Fass	Stockwerk	Auslösewert Tag dB(A)	Lr, Bauphase 5 Tag dB(A)	dLr Tag dB(A)	Überschreitung Auslösewert Tag ja / nein
IP 1426 - Sudetenstraße 14a Gebietsnutzung: WA					
N	EG	55,0	29,4	-	Nein
	1.OG	55,0	31,9	-	Nein
IP 1427 - Sudetenstraße 15 Gebietsnutzung: WA					
W	EG	55,0	29,7	-	Nein
	1.OG	55,0	32,1	-	Nein
IP 1428 - Sudetenstraße 17 Gebietsnutzung: WA					
N	EG	55,0	28,7	-	Nein
	1.OG	55,0	31,4	-	Nein
IP 1429 - Sudetenstraße 18 Gebietsnutzung: WA					
NW	EG	55,0	29,7	-	Nein
	1.OG	55,0	31,9	-	Nein
IP 1430 - Sudetenstraße 19 Gebietsnutzung: WA					
N	EG	55,0	27,7	-	Nein
	1.OG	55,0	29,9	-	Nein
	2.OG	55,0	32,8	-	Nein
IP 1431 - Sudetenstraße 20 Gebietsnutzung: WA					
NW	EG	55,0	27,6	-	Nein
	1.OG	55,0	30,1	-	Nein
IP 1432 - Sudetenstraße 21 Gebietsnutzung: WA					
N	EG	55,0	24,3	-	Nein
	1.OG	55,0	25,8	-	Nein
	2.OG	55,0	30,0	-	Nein
IP 1433 - Sudetenstraße 22 Gebietsnutzung: WA					
NW	EG	55,0	27,9	-	Nein
	1.OG	55,0	30,4	-	Nein
IP 1434 - Sudetenstraße 24 Gebietsnutzung: WA					
N	EG	55,0	32,0	-	Nein
	1.OG	55,0	33,4	-	Nein
IP 1435 - Sudetenstraße 26 Gebietsnutzung: WA					
N	EG	55,0	29,7	-	Nein
	1.OG	55,0	31,5	-	Nein
IP 1436 - Sudetenstraße 28 Gebietsnutzung: WA					
N	EG	55,0	30,4	-	Nein
	1.OG	55,0	32,3	-	Nein
IP 1437 - Sudetenstraße 30 Gebietsnutzung: WA					
N	EG	55,0	27,8	-	Nein
	1.OG	55,0	29,6	-	Nein
IP 1438 - Sudetenstraße 32 Gebietsnutzung: WA					
N	EG	55,0	28,5	-	Nein
	1.OG	55,0	31,0	-	Nein
IP 1439 - Sudetenstraße 34 Gebietsnutzung: WA					
N	EG	55,0	26,8	-	Nein
	1.OG	55,0	30,1	-	Nein
IP 1440 - Sudetenstraße 36 Gebietsnutzung: WA					
NO	EG	55,0	27,4	-	Nein
	1.OG	55,0	30,3	-	Nein

Überprüfung auf Überschreitung der Auslösewerte
 Bauphase 5

Fass	Stockwerk	Auslösewert Tag dB(A)	Lr, Bauphase 5 Tag dB(A)	dLr Tag dB(A)	Überschreitung Auslösewert Tag ja / nein
IP 1441 - Sudetenstraße 38 Gebietsnutzung: WA					
NO	EG	55,0	27,1	-	Nein
	1.OG	55,0	29,8	-	Nein
IP 1442 - Sudetenstraße 40 Gebietsnutzung: WA					
NW	EG	55,0	30,5	-	Nein
	1.OG	55,0	32,0	-	Nein
IP 1443 - Sudetenstraße 42 Gebietsnutzung: WA					
NO	EG	55,0	21,6	-	Nein
	1.OG	55,0	24,5	-	Nein
IP 1444 - Sudetenstraße 44 Gebietsnutzung: WA					
NW	EG	55,0	27,4	-	Nein
	1.OG	55,0	29,8	-	Nein
IP 1445 - Sudetenstraße 46 Gebietsnutzung: WA					
NO	EG	55,0	21,8	-	Nein
	1.OG	55,0	24,5	-	Nein
IP 1446 - Sudetenstraße 48 Gebietsnutzung: WA					
NO	EG	55,0	21,9	-	Nein
	1.OG	55,0	24,1	-	Nein
IP 1447 - Sudetenstraße 50 Gebietsnutzung: WA					
NO	EG	55,0	21,7	-	Nein
	1.OG	55,0	23,8	-	Nein
IP 1448 - Sudetenstraße 52 Gebietsnutzung: WA					
NO	EG	55,0	27,6	-	Nein
	1.OG	55,0	30,8	-	Nein
IP 1449 - Sudetenstraße 54 Gebietsnutzung: WA					
NO	EG	55,0	27,5	-	Nein
	1.OG	55,0	31,2	-	Nein
IP 1450 - Sudetenstraße 58 Gebietsnutzung: WA					
NW	EG	55,0	30,6	-	Nein
	1.OG	55,0	32,7	-	Nein
IP 1451 - Sudetenstraße 62 Gebietsnutzung: WA					
NW	EG	55,0	28,6	-	Nein
	1.OG	55,0	31,1	-	Nein
IP 1452 - Sudetenstraße 64 Gebietsnutzung: WA					
NW	EG	55,0	28,5	-	Nein
	1.OG	55,0	31,1	-	Nein
IP 1453 - Tempelstraße 1 Gebietsnutzung: WA					
N	EG	55,0	31,2	-	Nein
	1.OG	55,0	31,8	-	Nein
IP 1454 - Tempelstraße 1a Gebietsnutzung: WA					
NW	EG	55,0	25,4	-	Nein
	1.OG	55,0	28,2	-	Nein
IP 1455 - Tempelstraße 1b Gebietsnutzung: WA					
NO	EG	55,0	27,2	-	Nein
IP 1456 - Tempelstraße 1c Gebietsnutzung: WA					
NW	EG	55,0	27,0	-	Nein

Überprüfung auf Überschreitung der Auslösewerte
 Bauphase 5

Fass	Stockwerk	Auslösewert Tag dB(A)	Lr, Bauphase 5 Tag dB(A)	dLr Tag dB(A)	Überschreitung Auslösewert Tag ja / nein
IP 1457 - Tempelstraße 2 Gebietsnutzung: WA					
N	EG	55,0	31,9	-	Nein
	1.OG	55,0	32,6	-	Nein
IP 1458 - Tempelstraße 3 Gebietsnutzung: WA					
N	EG	55,0	28,5	-	Nein
	1.OG	55,0	29,4	-	Nein
IP 1459 - Tempelstraße 5 Gebietsnutzung: WA					
N	EG	55,0	27,2	-	Nein
	1.OG	55,0	27,8	-	Nein
IP 1460 - Tempelstraße 7 Gebietsnutzung: MI					
N	EG	60,0	27,9	-	Nein
	1.OG	60,0	28,5	-	Nein
IP 1461 - Tempelstraße 8a Gebietsnutzung: WA					
N	EG	55,0	29,2	-	Nein
IP 1462 - Tempelstraße 8c Gebietsnutzung: WA					
N	EG	55,0	27,9	-	Nein
	1.OG	55,0	29,3	-	Nein
IP 1463 - Tempelstraße 9 Gebietsnutzung: MI					
N	EG	60,0	25,4	-	Nein
	1.OG	60,0	28,2	-	Nein
	2.OG	60,0	29,9	-	Nein
	3.OG	60,0	30,8	-	Nein
IP 1464 - Tempelstraße 10 Gebietsnutzung: WA					
N	EG	55,0	29,7	-	Nein
	1.OG	55,0	29,4	-	Nein
	2.OG	55,0	30,3	-	Nein
IP 1465 - Tempelstraße 14 Gebietsnutzung: WA					
N	EG	55,0	28,0	-	Nein
	1.OG	55,0	29,3	-	Nein
IP 1466 - Tempelstraße 16 Gebietsnutzung: WA					
O	EG	55,0	25,7	-	Nein
IP 1467 - Tempelstraße 18 Gebietsnutzung: WA					
N	EG	55,0	28,4	-	Nein
	1.OG	55,0	28,4	-	Nein
IP 1468 - Tempelstraße 22 Gebietsnutzung: WA					
N	EG	55,0	29,6	-	Nein
	1.OG	55,0	31,3	-	Nein
IP 1489 - Waldstraße 2 Gebietsnutzung: WA					
NW	EG	55,0	38,9	-	Nein
	1.OG	55,0	39,6	-	Nein
IP 1490 - Waldstraße 3 Gebietsnutzung: WA					
NW	EG	55,0	36,6	-	Nein
	1.OG	55,0	37,4	-	Nein
	2.OG	55,0	37,8	-	Nein
IP 1491 - Waldstraße 4 Gebietsnutzung: WA					
NW	EG	55,0	38,1	-	Nein
	1.OG	55,0	39,6	-	Nein
	2.OG	55,0	39,1	-	Nein

Überprüfung auf Überschreitung der Auslösewerte
 Bauphase 5

Fass	Stockwerk	Auslösewert Tag dB(A)	Lr, Bauphase 5 Tag dB(A)	dLr Tag dB(A)	Überschreitung Auslösewert Tag ja / nein
IP 1492 - Waldstraße 5 Gebietsnutzung: WA					
NW	EG	55,0	35,2	-	Nein
	1.OG	55,0	36,8	-	Nein
IP 1493 - Waldstraße 6 Gebietsnutzung: WA					
NW	EG	55,0	35,5	-	Nein
	1.OG	55,0	37,1	-	Nein
IP 1494 - Waldstraße 7 Gebietsnutzung: WA					
NW	EG	55,0	25,8	-	Nein
	1.OG	55,0	30,1	-	Nein
	2.OG	55,0	35,9	-	Nein
IP 1495 - Waldstraße 8 Gebietsnutzung: WA					
NO	EG	55,0	30,1	-	Nein
	1.OG	55,0	32,9	-	Nein
	2.OG	55,0	36,1	-	Nein
IP 1496 - Waldstraße 9 Gebietsnutzung: WA					
NW	EG	55,0	32,2	-	Nein
	1.OG	55,0	34,4	-	Nein
IP 1497 - Waldstraße 11 Gebietsnutzung: WA					
N	EG	55,0	25,5	-	Nein
	1.OG	55,0	29,8	-	Nein
IP 1498 - Waldstraße 11a Gebietsnutzung: WA					
NO	EG	55,0	28,7	-	Nein
	1.OG	55,0	31,5	-	Nein
	2.OG	55,0	33,3	-	Nein
IP 1499 - Waldstraße 13 Gebietsnutzung: WA					
W	EG	55,0	26,9	-	Nein
	1.OG	55,0	32,1	-	Nein
IP 1500 - Waldstraße 13a Gebietsnutzung: WA					
N	EG	55,0	34,2	-	Nein
	1.OG	55,0	34,7	-	Nein
IP 1501 - Waldstraße 14 Gebietsnutzung: WA					
N	EG	55,0	31,9	-	Nein
	1.OG	55,0	32,2	-	Nein
IP 1503 - Waldstraße 16 Gebietsnutzung: WA					
N	EG	55,0	31,7	-	Nein
	1.OG	55,0	32,5	-	Nein
	2.OG	55,0	33,1	-	Nein
IP 1506 - Waldstraße 18 Gebietsnutzung: WA					
N	EG	55,0	26,2	-	Nein
	1.OG	55,0	31,2	-	Nein
IP 1514 - Wiesenbornstraße 1 Gebietsnutzung: WA					
N	EG	55,0	33,4	-	Nein
	1.OG	55,0	33,7	-	Nein
IP 1515 - Wiesenbornstraße 2 Gebietsnutzung: WA					
O	EG	55,0	33,2	-	Nein
IP 1516 - Wiesenbornstraße 3 Gebietsnutzung: WA					
N	EG	55,0	30,3	-	Nein
	1.OG	55,0	30,6	-	Nein

Überprüfung auf Überschreitung der Auslösewerte
 Bauphase 5

Fass	Stockwerk	Auslösewert Taq dB(A)	Lr, Bauphase 5 Taq dB(A)	dLr Taq dB(A)	Überschreitung Auslösewert Taq ja / nein
IP 1517 - Wiesenbornstraße 5 Gebietsnutzung: WA					
N	EG	55,0	30,3	-	Nein
	1.OG	55,0	31,1	-	Nein
IP 1518 - Wiesenbornstraße 7 Gebietsnutzung: WA					
N	EG	55,0	30,2	-	Nein
	1.OG	55,0	30,7	-	Nein
IP 1519 - Wiesenbornstraße 8 Gebietsnutzung: WA					
N	EG	55,0	31,4	-	Nein
	1.OG	55,0	32,7	-	Nein
IP 1520 - Wiesenbornstraße 9 Gebietsnutzung: WA					
N	EG	55,0	30,3	-	Nein
	1.OG	55,0	30,8	-	Nein
IP 1521 - Wiesenbornstraße 11 Gebietsnutzung: WA					
N	EG	55,0	29,9	-	Nein
	1.OG	55,0	30,5	-	Nein
IP 1522 - Wiesenbornstraße 12 Gebietsnutzung: WA					
N	EG	55,0	29,8	-	Nein
	1.OG	55,0	31,3	-	Nein
IP 1523 - Willi-Jamann-Straße 2 Gebietsnutzung: WA					
N	1.OG	55,0	23,9	-	Nein
IP 1524 - Willi-Jamann-Straße 4 Gebietsnutzung: WA					
N	EG	55,0	21,6	-	Nein
	1.OG	55,0	22,7	-	Nein
IP 1525 - Willi-Jamann-Straße 6 Gebietsnutzung: WA					
N	EG	55,0	21,6	-	Nein
	1.OG	55,0	23,6	-	Nein
IP 1526 - Willi-Jamann-Straße 8 Gebietsnutzung: WA					
N	EG	55,0	22,2	-	Nein
	1.OG	55,0	24,2	-	Nein
IP 1532 - Ysenburger Straße 2 Gebietsnutzung: WA					
N	EG	65,0	28,4	-	Nein
	1.OG	65,0	29,9	-	Nein
IP 1533 - Ysenburger Straße 5 Gebietsnutzung: WA					
N	EG	55,0	25,9	-	Nein
	1.OG	55,0	27,8	-	Nein
IP 1534 - Ysenburger Straße 6a Gebietsnutzung: WA					
N	EG	55,0	27,3	-	Nein
	1.OG	55,0	27,6	-	Nein
IP 1535 - Ysenburger Straße 7 Gebietsnutzung: WA					
N	EG	55,0	26,6	-	Nein
	1.OG	55,0	32,6	-	Nein
IP 1536 - Ysenburger Straße 10 Gebietsnutzung: WA					
N	EG	55,0	29,7	-	Nein
	1.OG	55,0	31,3	-	Nein
IP 1537 - Ysenburger Straße 11 Gebietsnutzung: WA					
N	EG	55,0	29,3	-	Nein
	1.OG	55,0	31,0	-	Nein

Überprüfung auf Überschreitung der Auslösewerte
 Bauphase 5

Fass	Stockwerk	Auslösewert Tag dB(A)	Lr, Bauphase 5 Tag dB(A)	dLr Tag dB(A)	Überschreitung Auslösewert Tag ja / nein
IP 1538 - Ysenburger Straße 13 Gebietsnutzung: WA					
N	EG	55,0	33,0	-	Nein
	1.OG	55,0	34,3	-	Nein
IP 1539 - Ysenburger Straße 15 Gebietsnutzung: WA					
N	EG	55,0	35,2	-	Nein
IP 1540 - Ysenburger Straße 17 Gebietsnutzung: WA					
W	EG	55,0	35,5	-	Nein
IP 1541 - Ysenburger Straße 18 Gebietsnutzung: WA					
N	EG	55,0	36,9	-	Nein
	1.OG	55,0	37,2	-	Nein
IP 1542 - Ysenburger Straße 20 Gebietsnutzung: WA					
N	EG	55,0	34,5	-	Nein
	1.OG	55,0	36,6	-	Nein
IP 1543 - Ysenburger Straße 23 Gebietsnutzung: WA					
N	EG	55,0	29,2	-	Nein
	1.OG	55,0	32,9	-	Nein
IP 1544 - Ysenburger Straße 24 Gebietsnutzung: WA					
N	EG	55,0	31,3	-	Nein
	1.OG	55,0	33,5	-	Nein
IP 1546 - Ysenburger Straße 26 Gebietsnutzung: WA					
N	EG	55,0	32,1	-	Nein
	1.OG	55,0	33,7	-	Nein
IP 1547 - Zeisigweg 2 Gebietsnutzung: WA					
NW	EG	55,0	23,1	-	Nein
	1.OG	55,0	27,2	-	Nein
IP 1548 - Zeisigweg 4 Gebietsnutzung: WA					
NW	EG	55,0	22,9	-	Nein
	1.OG	55,0	25,6	-	Nein
IP 1549 - Zeisigweg 6 Gebietsnutzung: WA					
NW	EG	55,0	20,7	-	Nein
IP 1550 - Zeisigweg 8 Gebietsnutzung: WA					
NO	EG	55,0	23,1	-	Nein
	1.OG	55,0	25,8	-	Nein
IP 1551 - Ziegelei 7 Gebietsnutzung: WA					
NW	EG	55,0	25,8	-	Nein
	1.OG	55,0	27,5	-	Nein
IP 1552 - Ziegelei 13 Gebietsnutzung: WA					
NW	EG	55,0	23,9	-	Nein
IP 1553 - Ziegelei 19 Gebietsnutzung: WA					
NW	EG	55,0	24,1	-	Nein
	1.OG	55,0	24,2	-	Nein
IP 1554 - Ziegelei 21 Gebietsnutzung: WA					
NW	EG	55,0	23,9	-	Nein
	1.OG	55,0	27,4	-	Nein

Überprüfung auf Überschreitung der Auslösewerte
 Bauphase 5

Fass	Stockwerk	Auslösewert Taq dB(A)	Lr, Bauphase 5 Taq dB(A)	dLr Taq dB(A)	Überschreitung Auslösewert Taq ja / nein
IP 1555 - Ziegelei 23 Gebietsnutzung: WA					
NO	EG	55,0	20,4	-	Nein
	1.OG	55,0	23,0	-	Nein
IP 1556 - Ziegelei 11 Gebietsnutzung: WA					
NW	EG	55,0	24,0	-	Nein
IP 1557 - Ziegelei 9 Gebietsnutzung: WA					
NW	EG	55,0	24,5	-	Nein
IP 1559 - Ziegelei 10 Gebietsnutzung: WA					
NW	EG	55,0	26,3	-	Nein
IP 1560 - Ziegelei 14 Gebietsnutzung: WA					
NW	EG	55,0	24,1	-	Nein
IP 1561 - Ziegelei 18 Gebietsnutzung: WA					
NW	EG	55,0	24,7	-	Nein
IP 1562 - Ziegelei 20 Gebietsnutzung: WA					
NW	EG	55,0	24,2	-	Nein
IP 1563 - Ziegelei 22 Gebietsnutzung: WA					
NW	EG	55,0	25,2	-	Nein
IP 1564 - Ziegelei 26 Gebietsnutzung: WA					
NW	EG	55,0	22,5	-	Nein
IP 1565 - Ziegelei 28 Gebietsnutzung: WA					
NW	EG	55,0	19,7	-	Nein
IP 1567 - Siedlung 2 Gebietsnutzung: WA					
NO	EG	55,0	21,3	-	Nein
IP 1573 - Am Hang 2a Gebietsnutzung: WA					
N	EG	55,0	19,2	-	Nein
	1.OG	55,0	22,6	-	Nein
IP 1574 - Grüner Weg 14 Gebietsnutzung: WA					
N	EG	55,0	19,1	-	Nein
	1.OG	55,0	20,5	-	Nein
IP 1575 - Grüner Weg 16 Gebietsnutzung: WA					
N	EG	55,0	19,1	-	Nein
	1.OG	55,0	20,5	-	Nein
IP 1576 - Grüner Weg 17 Gebietsnutzung: WA					
N	1.OG	55,0	18,9	-	Nein
IP 1579 - Grüner Weg 10 Gebietsnutzung: WA					
N	EG	55,0	19,3	-	Nein
	1.OG	55,0	20,6	-	Nein
IP 1580 - Grüner Weg 9-11 Gebietsnutzung: WA					
N	EG	55,0	22,2	-	Nein
	1.OG	55,0	23,7	-	Nein
	2.OG	55,0	24,7	-	Nein
IP 1581 - Grüner Weg 13a Gebietsnutzung: WA					
N	EG	55,0	23,1	-	Nein

Überprüfung auf Überschreitung der Auslösewerte
 Bauphase 5

Fass	Stockwerk	Auslösewert Tag dB(A)	Lr, Bauphase 5 Tag dB(A)	dLr Tag dB(A)	Überschreitung Auslösewert Tag ja / nein
IP 1582 - Grüner Weg 7		Gebietsnutzung: WA			
N	EG	55,0	22,9	-	Nein
	1.OG	55,0	24,3	-	Nein
IP 1583 - Grüner Weg 5		Gebietsnutzung: WA			
N	EG	55,0	22,3	-	Nein
	1.OG	55,0	20,7	-	Nein
IP 1584 - Jahnstraße 13		Gebietsnutzung: WA			
N	EG	55,0	22,0	-	Nein
IP 1585 - Kleinbahnstraße 4		Gebietsnutzung: WA			
N	EG	55,0	0,0	-	Nein
	1.OG	55,0	0,0	-	Nein
IP 1586 - Kleinbahnstraße 10		Gebietsnutzung: MI			
N	EG	60,0	21,5	-	Nein
	1.OG	60,0	23,8	-	Nein
IP 1587 - Willi-Jamann-Straße 10		Gebietsnutzung: WA			
N	EG	55,0	21,6	-	Nein
IP 1588 - Gelnhäuser Straße 21		Gebietsnutzung: MI			
N	EG	60,0	21,2	-	Nein
IP 1589 - Wingertstraße 3		Gebietsnutzung: WA			
NW	EG	55,0	0,0	-	Nein
	1.OG	55,0	24,3	-	Nein
IP 1590 - Wingertstraße 1		Gebietsnutzung: WA			
NW	EG	55,0	22,1	-	Nein
	1.OG	55,0	23,2	-	Nein
IP 1591 - 71		Gebietsnutzung: WA			
NW	EG	55,0	22,1	-	Nein
	1.OG	55,0	23,3	-	Nein
IP 1592 - Hanauer Landstraße 69		Gebietsnutzung: WA			
NW	EG	55,0	22,1	-	Nein
	1.OG	55,0	23,6	-	Nein
IP 1593 - Hanauer Landstraße 65		Gebietsnutzung: WA			
NO	EG	55,0	22,9	-	Nein
IP 1594 - Hanauer Landstraße 63		Gebietsnutzung: WA			
NW	EG	55,0	21,3	-	Nein
	1.OG	55,0	22,6	-	Nein
IP 1595 - Hanauer Landstraße 59		Gebietsnutzung: WA			
NW	EG	56,0	21,2	-	Nein
	1.OG	57,0	22,9	-	Nein
IP 1596 - Hanauer Landstraße 57		Gebietsnutzung: WA			
NW	EG	60,0	21,8	-	Nein
	1.OG	61,0	22,2	-	Nein
IP 1597 - Hanauer Landstraße 56		Gebietsnutzung: MI			
NW	EG	60,0	19,6	-	Nein
	1.OG	60,0	22,5	-	Nein
IP 1598 - Hanauer Landstraße 71		Gebietsnutzung: WA			
NO	EG	55,0	21,5	-	Nein

Überprüfung auf Überschreitung der Auslösewerte
 Bauphase 5

Fass	Stockwerk	Auslösewert Tag dB(A)	Lr, Bauphase 5 Tag dB(A)	dLr Tag dB(A)	Überschreitung Auslösewert Tag ja / nein
IP 1599 - DEHE05970000HzZc Gebietsnutzung: MI					
O	EG	60,0	24,1	-	Nein
IP 1600 - Hintergasse 9 Gebietsnutzung: MI					
O	EG	60,0	19,8	-	Nein
	1.OG	60,0	23,7	-	Nein
IP 1601 - Hintergasse 5 Gebietsnutzung: MI					
O	EG	60,0	21,4	-	Nein
	1.OG	60,0	23,8	-	Nein
IP 1602 - Hintergasse 7 Gebietsnutzung: MI					
N	EG	60,0	24,9	-	Nein
	1.OG	60,0	26,8	-	Nein
IP 1603 - Hintergasse 1 Gebietsnutzung: MI					
O	EG	60,0	19,4	-	Nein
	1.OG	60,0	22,6	-	Nein
IP 1605 - DEHE05970000HzXd Gebietsnutzung: WA					
O	EG	55,0	19,0	-	Nein
IP 1606 - Am Lindenbrunnen 27 Gebietsnutzung: WA					
O	EG	55,0	20,3	-	Nein
	1.OG	55,0	24,2	-	Nein
IP 1607 - Am Lindenbrunnen 17 Gebietsnutzung: MI					
N	EG	60,0	22,0	-	Nein
	1.OG	60,0	24,9	-	Nein
IP 1608 - 13 Gebietsnutzung: MI					
O	EG	60,0	24,1	-	Nein
	1.OG	60,0	25,4	-	Nein
IP 1609 - Am Lindenbrunnen 9 Gebietsnutzung: MI					
O	EG	60,0	18,2	-	Nein
IP 1610 - Erbsegasse 15 Gebietsnutzung: MI					
W	EG	60,0	20,6	-	Nein
IP 1611 - Am Lindenbrunnen 8 Gebietsnutzung: WA					
W	EG	55,0	23,6	-	Nein
	1.OG	55,0	24,4	-	Nein
IP 1612 - DEHE05970000HAfq Gebietsnutzung: WA					
N	EG	55,0	23,3	-	Nein
	1.OG	55,0	25,7	-	Nein
IP 1613 - DEHE05970000HAfp Gebietsnutzung: WA					
NO	EG	55,0	24,6	-	Nein
	1.OG	55,0	25,5	-	Nein
IP 1614 - Am Lindenbrunnen 10 Gebietsnutzung: WA					
N	EG	55,0	23,9	-	Nein
	1.OG	55,0	25,9	-	Nein
IP 1615 - Erbsegasse 20 Gebietsnutzung: WA					
S	EG	55,0	23,1	-	Nein
IP 1616 - DEHE05970000HAsR Gebietsnutzung: MI					
N	EG	60,0	23,2	-	Nein
	1.OG	60,0	24,4	-	Nein

Überprüfung auf Überschreitung der Auslösewerte
 Bauphase 5

Fass	Stockwerk	Auslösewert Taq dB(A)	Lr, Bauphase 5 Taq dB(A)	dLr Taq dB(A)	Überschreitung Auslösewert Taq ja / nein
IP 1617 - Am Lindenbrunnen 12 Gebietsnutzung: WA					
N	EG	55,0	24,1	-	Nein
	1.OG	55,0	27,1	-	Nein
IP 1619 - 29 Gebietsnutzung: WA					
N	EG	55,0	26,2	-	Nein
	1.OG	55,0	28,0	-	Nein
IP 1620 - Am Lindenbrunnen 14 Gebietsnutzung: WA					
N	EG	55,0	25,2	-	Nein
IP 1621 - Rhönstraße 5 Gebietsnutzung: WA					
O	EG	55,0	23,8	-	Nein
IP 1622 - DEHE059700013Y3o Gebietsnutzung: MI					
NW	1.OG	60,0	26,2	-	Nein
IP 1626 - Hanauer Landstraße 3 Gebietsnutzung: MI					
N	EG	63,0	43,0	-	Nein
	1.OG	63,0	43,6	-	Nein
IP 1627 - 13a Gebietsnutzung: WA					
N	EG	55,0	28,4	-	Nein
IP 1628 - Am Wolfsrain 8 Gebietsnutzung: WA					
N	EG	55,0	31,1	-	Nein
IP 1629 - Am Wolfsrain 10 Gebietsnutzung: WA					
N	EG	55,0	29,6	-	Nein
IP 1630 - Am Wolfsrain 18 Gebietsnutzung: WA					
N	EG	55,0	28,8	-	Nein
IP 1631 - Am Wolfsrain 11 Gebietsnutzung: WA					
N	EG	55,0	27,9	-	Nein
IP 1632 - Grüner Weg 6 Gebietsnutzung: WA					
N	EG	55,0	21,4	-	Nein
	1.OG	55,0	22,7	-	Nein
IP 1633 - Grüner Weg 10a Gebietsnutzung: WA					
N	EG	55,0	20,7	-	Nein
	1.OG	55,0	21,8	-	Nein
IP 1634 - Am Hang 5 Gebietsnutzung: WA					
O	EG	55,0	21,0	-	Nein
IP 1635 - Im Nassen Stück 2 Gebietsnutzung: WA					
N	EG	55,0	17,9	-	Nein
IP 1643 - Gelnhäuser Straße 15, A Gebietsnutzung: WA					
N	EG	55,0	17,0	-	Nein
IP 1644 - Gelnhäuser Straße 24 Gebietsnutzung: MI					
SW	EG	60,0	26,7	-	Nein
	1.OG	60,0	28,2	-	Nein
IP 1645 - Gelnhäuser Straße 20 Gebietsnutzung: MI					
SW	EG	60,0	25,1	-	Nein
	1.OG	60,0	28,1	-	Nein
	2.OG	60,0	29,9	-	Nein
	3.OG	60,0	29,7	-	Nein

Überprüfung auf Überschreitung der Auslösewerte
 Bauphase 5

Fass	Stockwerk	Auslösewert Taq dB(A)	Lr, Bauphase 5 Taq dB(A)	dLr Taq dB(A)	Überschreitung Auslösewert Taq ja / nein
IP 1646 - Gelnhäuser Straße 33 Gebietsnutzung: MI					
N	EG	65,0	27,5	-	Nein
	1.OG	65,0	29,1	-	Nein
IP 1647 - Gelnhäuser Straße 31 Gebietsnutzung: MI					
N	EG	65,0	27,5	-	Nein
	1.OG	65,0	29,3	-	Nein
IP 1648 - Gelnhäuser Straße 27 Gebietsnutzung: MI					
N	EG	63,0	24,8	-	Nein
	1.OG	63,0	26,6	-	Nein
	2.OG	63,0	29,2	-	Nein
IP 1649 - 25 Gebietsnutzung: MI					
N	EG	60,0	27,8	-	Nein
	1.OG	60,0	29,4	-	Nein
IP 1651 - DEHE05970000HbK1 Gebietsnutzung: MI					
N	1.OG	60,0	26,1	-	Nein
IP 1654 - Sandweg 12 Gebietsnutzung: WA					
W	EG	55,0	23,0	-	Nein
	1.OG	55,0	26,1	-	Nein
IP 1655 - Sandweg 24 Gebietsnutzung: WA					
W	EG	55,0	0,0	-	Nein
IP 1656 - Hanauer Landstraße 18a Gebietsnutzung: MI					
SO	EG	62,0	23,3	-	Nein
IP 1657 - DEHE05970000PaDB Gebietsnutzung: WA					
O	EG	55,0	29,6	-	Nein
IP 1658 - Hanauer Landstraße 35 Gebietsnutzung: MI					
N	EG	60,0	25,9	-	Nein
	1.OG	65,0	27,6	-	Nein
IP 1659 - Heegstraße 18 Gebietsnutzung: MI					
NW	EG	60,0	31,3	-	Nein
	1.OG	60,0	30,7	-	Nein
IP 1660 - Ringstraße 11 Gebietsnutzung: WA					
NW	EG	55,0	19,4	-	Nein
IP 1661 - Ringstraße 9 Gebietsnutzung: WA					
NW	EG	55,0	18,4	-	Nein
IP 1662 - Wingertstraße 17 Gebietsnutzung: WA					
NO	EG	55,0	20,8	-	Nein
IP 1663 - DEHE05970000HABw Gebietsnutzung: WA					
NO	EG	55,0	20,1	-	Nein
IP 1664 - DEHE05970000HB7K Gebietsnutzung: WA					
NO	EG	55,0	20,2	-	Nein
IP 1665 - Ziegelei 17 Gebietsnutzung: WA					
NW	EG	55,0	23,5	-	Nein
IP 1667 - Rhönstraße 13 Gebietsnutzung: WA					
NO	EG	55,0	23,4	-	Nein

Überprüfung auf Überschreitung der Auslösewerte
 Bauphase 5

Fass	Stockwerk	Auslösewert Tag dB(A)	Lr, Bauphase 5 Tag dB(A)	dLr Tag dB(A)	Überschreitung Auslösewert Tag ja / nein
IP 1668 - Rhönstraße 15 Gebietsnutzung: WA					
NW	EG	55,0	23,8	-	Nein
IP 1669 - DEHE05970000HAqI Gebietsnutzung: WA					
NO	EG	55,0	23,8	-	Nein
IP 1671 - Klosterstraße 15 Gebietsnutzung: WA					
N	EG	55,0	23,5	-	Nein
	1.OG	55,0	24,9	-	Nein
IP 1672 - Klosterstraße 4 Gebietsnutzung: WA					
O	EG	55,0	17,9	-	Nein
	1.OG	55,0	20,1	-	Nein
IP 1673 - Klosterstraße 4a Gebietsnutzung: WA					
N	EG	55,0	25,5	-	Nein
IP 1675 - Am Lindenbrunnen 5 Gebietsnutzung: WA					
N	EG	55,0	21,7	-	Nein
IP 1676 - Am Lindenbrunnen 7 Gebietsnutzung: MI					
N	EG	60,0	18,2	-	Nein
	1.OG	60,0	21,6	-	Nein
IP 1677 - 13a Gebietsnutzung: MI					
N	EG	60,0	24,3	-	Nein
	1.OG	60,0	23,5	-	Nein
IP 1678 - Oberdorfstraße 11 Gebietsnutzung: WA					
O	EG	55,0	26,6	-	Nein
	1.OG	55,0	28,5	-	Nein
IP 1679 - Hanauer Landstraße 48 Gebietsnutzung: MI					
NW	EG	60,0	22,4	-	Nein
	1.OG	60,0	24,4	-	Nein
IP 1680 - Erbsegasse 4 Gebietsnutzung: WA					
N	EG	55,0	24,4	-	Nein
	1.OG	55,0	25,9	-	Nein
IP 1681 - Erbsegasse 3 Gebietsnutzung: MI					
N	EG	60,0	25,4	-	Nein
	1.OG	60,0	26,4	-	Nein
IP 1682 - 1 Gebietsnutzung: MI					
NO	EG	62,0	25,4	-	Nein
	1.OG	63,0	26,2	-	Nein
IP 1683 - Erbsegasse 7 Gebietsnutzung: MI					
N	EG	60,0	23,4	-	Nein
	1.OG	60,0	25,8	-	Nein
IP 1684 - Erbsegasse 9 Gebietsnutzung: MI					
N	EG	60,0	21,8	-	Nein
	1.OG	60,0	24,5	-	Nein
IP 1686 - Erbsegasse 16 Gebietsnutzung: WA					
N	EG	55,0	22,8	-	Nein
	1.OG	55,0	26,0	-	Nein
IP 1687 - DEHE05970000HAfd Gebietsnutzung: MI					
O	EG	60,0	23,3	-	Nein

Überprüfung auf Überschreitung der Auslösewerte
 Bauphase 5

Fass	Stockwerk	Auslösewert Taq dB(A)	Lr, Bauphase 5 Taq dB(A)	dLr Taq dB(A)	Überschreitung Auslösewert Taq ja / nein
IP 1688 - Erbsegasse 9a					
Gebietsnutzung: MI					
N	EG	60,0	21,9	-	Nein
	1.OG	60,0	23,7	-	Nein
IP 1689 - Erbsegasse 11a					
Gebietsnutzung: MI					
N	EG	60,0	23,3	-	Nein
IP 1690 - Erbsegasse 13					
Gebietsnutzung: MI					
N	EG	60,0	23,8	-	Nein
	1.OG	60,0	24,6	-	Nein
IP 1691 - Erbsegasse 18a					
Gebietsnutzung: WA					
N	EG	55,0	21,5	-	Nein

Überprüfung auf Überschreitung der Auslösewerte
 Bauphase 6.1

Fass	Stockwerk	Auslösewert		Lr, Bauphase 6.1		dLr		Überschreitung Auslösewert	
		Tag	Nacht	Tag	Nacht	Tag	Nacht	Tag	Nacht
		dB(A)		dB(A)		dB(A)		ja / nein	
IP 12 - Karlstraße 2 Gebietsnutzung: WA									
NW	EG	55,0	50,0	41,5	41,5	-	-	Nein	Nein
	1.OG	55,0	51,0	46,2	46,1	-	-	Nein	Nein
	2.OG	56,0	52,0	50,4	50,3	-	-	Nein	Nein
IP 13 - Hintergasse 2 Gebietsnutzung: WA									
O	EG	55,0	41,0	43,7	43,7	-	2,7	Nein	Ja
	1.OG	55,0	43,0	50,5	50,4	-	7,4	Nein	Ja
IP 14 - Graf-Gustav-Weg 2 Gebietsnutzung: WA									
N	EG	55,0	48,0	44,2	43,8	-	-	Nein	Nein
	1.OG	55,0	50,0	49,2	48,9	-	-	Nein	Nein
IP 15 - Mühlrainstraße 2 Gebietsnutzung: WA									
W	EG	55,0	44,0	36,3	36,3	-	-	Nein	Nein
	1.OG	55,0	46,0	42,2	42,1	-	-	Nein	Nein
IP 16 - Unterdorfstraße 2 Gebietsnutzung: WA									
W	EG	55,0	43,0	44,8	44,7	-	1,7	Nein	Ja
	1.OG	55,0	44,0	48,7	48,6	-	4,6	Nein	Ja
IP 20 - Siedlung 3 Gebietsnutzung: WA									
NW	EG	55,0	40,0	46,2	46,1	-	6,1	Nein	Ja
	1.OG	55,0	42,0	46,5	46,4	-	4,4	Nein	Ja
IP 24 - Graf-Gustav-Weg 3 Gebietsnutzung: WA									
W	EG	55,0	47,0	46,7	46,7	-	-	Nein	Nein
	1.OG	55,0	48,0	50,4	50,3	-	2,3	Nein	Ja
IP 25 - Am Lindenbrunnen 4 Gebietsnutzung: MI									
N	EG	60,0	45,0	42,8	42,7	-	-	Nein	Nein
	1.OG	60,0	45,0	46,5	46,4	-	1,4	Nein	Ja
	2.OG	60,0	45,0	49,6	49,6	-	4,6	Nein	Ja
IP 43 - Paulstraße 7 Gebietsnutzung: WA									
NW	EG	55,0	40,0	43,3	43,3	-	3,3	Nein	Ja
	1.OG	55,0	43,0	47,0	46,9	-	3,9	Nein	Ja
IP 45 - Siedlung 7 Gebietsnutzung: WA									
NW	EG	55,0	40,0	44,4	44,3	-	4,3	Nein	Ja
	1.OG	55,0	42,0	45,4	45,3	-	3,3	Nein	Ja
IP 58 - Graf-Gustav-Weg 10 Gebietsnutzung: WA									
N	EG	55,0	55,0	53,8	53,7	-	-	Nein	Nein
	1.OG	56,0	40,0	54,9	54,8	-	14,8	Nein	Ja
	2.OG	59,0	40,0	55,6	55,5	-	15,5	Nein	Ja
IP 69 - Gräfin-Thekla-Weg 12 Gebietsnutzung: WA									
N	EG	55,0	40,0	53,2	53,1	-	13,1	Nein	Ja
	1.OG	57,0	40,0	53,7	53,6	-	13,6	Nein	Ja
IP 72 - Gräfin-Thekla-Weg 13 Gebietsnutzung: WA									
N	EG	55,0	55,0	53,8	53,7	-	-	Nein	Nein
	1.OG	56,0	40,0	54,5	54,4	-	14,4	Nein	Ja
IP 74 - Gräfin-Thekla-Weg 13a Gebietsnutzung: WA									
N	EG	55,0	55,0	53,6	53,6	-	-	Nein	Nein
	1.OG	55,0	40,0	54,5	54,4	-	14,4	Nein	Ja
	2.OG	58,0	40,0	56,9	56,8	-	16,8	Nein	Ja

Überprüfung auf Überschreitung der Auslösewerte
 Bauphase 6.1

Fass	Stockwerk	Auslösewert		Lr, Bauphase 6.1		dLr		Überschreitung Auslösewert	
		Tag	Nacht	Tag	Nacht	Tag	Nacht	Tag	Nacht
		dB(A)		dB(A)		dB(A)		ja / nein	
IP 75 - Gräfin-Thekla-Weg 13b Gebietsnutzung: WA									
N	EG	55,0	40,0	53,7	53,6	-	13,6	Nein	Ja
	1.OG	57,0	40,0	54,3	54,2	-	14,2	Nein	Ja
	2.OG	59,0	40,0	54,7	54,6	-	14,6	Nein	Ja
IP 78 - Am Lindenbrunnen 14 Gebietsnutzung: WA									
N	EG	55,0	43,0	45,1	45,0	-	2,0	Nein	Ja
	1.OG	55,0	45,0	51,2	51,1	-	6,1	Nein	Ja
IP 82 - Am Lindenbrunnen 16 Gebietsnutzung: WA									
N	EG	55,0	43,0	44,0	43,9	-	0,9	Nein	Ja
	1.OG	55,0	44,0	47,3	47,1	-	3,1	Nein	Ja
	2.OG	55,0	47,0	51,1	51,0	-	4,0	Nein	Ja
	3.OG	55,0	49,0	51,7	51,6	-	2,6	Nein	Ja
IP 83 - Rhönstraße 16 Gebietsnutzung: WA									
N	EG	55,0	41,0	0,0	0,0	-	-	Nein	Nein
	1.OG	55,0	43,0	45,8	45,7	-	2,7	Nein	Ja
IP 84 - Am Heiligenstock 16 Gebietsnutzung: WA									
W	EG	55,0	40,0	28,9	28,6	-	-	Nein	Nein
	1.OG	55,0	41,0	31,7	31,6	-	-	Nein	Nein
IP 92 - Am Heiligenstock 18 Gebietsnutzung: WA									
N	EG	55,0	42,0	40,1	40,0	-	-	Nein	Nein
	1.OG	55,0	43,0	45,5	45,4	-	2,4	Nein	Ja
IP 99 - Am Lindenbrunnen 21 Gebietsnutzung: MI									
N	EG	60,0	45,0	41,5	41,4	-	-	Nein	Nein
	1.OG	60,0	45,0	47,1	47,0	-	2,0	Nein	Ja
IP 101 - Wiesenbornstraße 22 Gebietsnutzung: WA									
N	EG	55,0	47,0	50,7	50,6	-	3,6	Nein	Ja
IP 103 - Am Heiligenstock 24 Gebietsnutzung: WA									
N	EG	55,0	43,0	41,6	41,5	-	-	Nein	Nein
	1.OG	55,0	44,0	46,6	46,5	-	2,5	Nein	Ja
IP 105 - Am Lindenbrunnen 25 Gebietsnutzung: WA									
N	EG	55,0	42,0	47,5	47,4	-	5,4	Nein	Ja
	1.OG	55,0	44,0	49,9	49,8	-	5,8	Nein	Ja
IP 109 - Am Lindenbrunnen 27 Gebietsnutzung: WA									
N	1.OG	55,0	45,0	45,8	45,7	-	0,7	Nein	Ja
IP 112 - Oberdorfstraße 28 Gebietsnutzung: WA									
N	1.OG	55,0	46,0	49,8	49,7	-	3,7	Nein	Ja
IP 133 - Hanauer Landstraße 56 Gebietsnutzung: MI									
NW	EG	60,0	49,0	41,6	41,5	-	-	Nein	Nein
	1.OG	60,0	52,0	48,4	48,3	-	-	Nein	Nein
IP 222 - Am Heiligenstock 1 Gebietsnutzung: WA									
N	EG	55,0	43,0	44,2	44,1	-	1,1	Nein	Ja
	1.OG	55,0	44,0	45,8	45,7	-	1,7	Nein	Ja
IP 224 - Am Heiligenstock 3 Gebietsnutzung: WA									
N	EG	55,0	42,0	28,2	28,1	-	-	Nein	Nein
	1.OG	55,0	44,0	30,5	30,4	-	-	Nein	Nein

Überprüfung auf Überschreitung der Auslösewerte
 Bauphase 6.1

Fass	Stockwerk	Auslösewert		Lr, Bauphase 6.1		dLr		Überschreitung Auslösewert	
		Tag	Nacht	Tag	Nacht	Tag	Nacht	Tag	Nacht
		dB(A)		dB(A)		dB(A)		ja / nein	
IP 225 - Am Heiligenstock 4 Gebietsnutzung: WA									
N	EG	55,0	42,0	37,2	37,1	-	-	Nein	Nein
	1.OG	55,0	44,0	42,5	42,4	-	-	Nein	Nein
	2.OG	55,0	45,0	46,3	46,2	-	1,2	Nein	Ja
IP 226 - Am Heiligenstock 5 Gebietsnutzung: WA									
W	EG	55,0	43,0	40,2	40,0	-	-	Nein	Nein
IP 227 - Am Heiligenstock 6 Gebietsnutzung: WA									
N	EG	55,0	41,0	36,1	36,0	-	-	Nein	Nein
	1.OG	55,0	43,0	41,9	41,9	-	-	Nein	Nein
	2.OG	55,0	44,0	46,4	46,3	-	2,3	Nein	Ja
IP 228 - Am Heiligenstock 8 Gebietsnutzung: WA									
N	EG	55,0	41,0	46,1	46,0	-	5,0	Nein	Ja
	1.OG	55,0	43,0	46,8	46,7	-	3,7	Nein	Ja
IP 229 - Am Heiligenstock 10 Gebietsnutzung: WA									
N	EG	55,0	41,0	48,5	48,4	-	7,4	Nein	Ja
	1.OG	55,0	43,0	49,3	49,2	-	6,2	Nein	Ja
	2.OG	55,0	44,0	47,4	47,3	-	3,3	Nein	Ja
IP 230 - Am Heiligenstock 11 Gebietsnutzung: WA									
N	EG	55,0	43,0	0,0	0,0	-	-	Nein	Nein
	1.OG	55,0	44,0	46,9	46,8	-	2,8	Nein	Ja
IP 231 - Am Heiligenstock 12 Gebietsnutzung: WA									
N	EG	55,0	41,0	46,6	46,5	-	5,5	Nein	Ja
	1.OG	55,0	43,0	48,3	48,2	-	5,2	Nein	Ja
IP 232 - Am Heiligenstock 13 Gebietsnutzung: WA									
N	EG	55,0	43,0	0,0	0,0	-	-	Nein	Nein
	1.OG	55,0	44,0	46,6	46,5	-	2,5	Nein	Ja
IP 233 - Am Heiligenstock 14 Gebietsnutzung: WA									
N	EG	55,0	42,0	44,3	44,2	-	2,2	Nein	Ja
	1.OG	55,0	43,0	46,2	46,2	-	3,2	Nein	Ja
IP 234 - Am Heiligenstock 15 Gebietsnutzung: WA									
N	EG	55,0	43,0	39,9	39,8	-	-	Nein	Nein
	1.OG	55,0	45,0	45,8	45,7	-	0,7	Nein	Ja
IP 235 - Am Heiligenstock 20 Gebietsnutzung: WA									
N	EG	55,0	41,0	47,5	47,4	-	6,4	Nein	Ja
	1.OG	55,0	43,0	48,1	48,0	-	5,0	Nein	Ja
IP 236 - Am Heiligenstock 22 Gebietsnutzung: WA									
N	EG	55,0	42,0	45,4	45,3	-	3,3	Nein	Ja
	1.OG	55,0	43,0	46,7	46,6	-	3,6	Nein	Ja
IP 237 - Am Heiligenstock 24 Gebietsnutzung: WA									
N	EG	55,0	43,0	46,6	46,5	-	3,5	Nein	Ja
	1.OG	55,0	44,0	47,9	47,8	-	3,8	Nein	Ja
IP 239 - Am Lindenbrunnen 2 Gebietsnutzung: MI									
N	EG	60,0	45,0	44,1	44,0	-	-	Nein	Nein
	1.OG	60,0	45,0	48,9	48,9	-	3,9	Nein	Ja
	2.OG	60,0	45,0	49,3	49,2	-	4,2	Nein	Ja
IP 240 - Am Lindenbrunnen 3 Gebietsnutzung: WA									
W	EG	55,0	43,0	46,1	46,0	-	3,0	Nein	Ja
	1.OG	55,0	43,0	47,7	47,7	-	4,7	Nein	Ja

Überprüfung auf Überschreitung der Auslösewerte
 Bauphase 6.1

Fass	Stockwerk	Auslösewert		Lr, Bauphase 6.1		dLr		Überschreitung Auslösewert	
		Tag	Nacht	Tag	Nacht	Tag	Nacht	Tag	Nacht
		dB(A)		dB(A)		dB(A)		ja / nein	
IP 241 - Am Lindenbrunnen 18 Gebietsnutzung: WA									
N	EG	55,0	45,0	51,7	51,6	-	6,6	Nein	Ja
	1.OG	55,0	47,0	53,0	52,9	-	5,9	Nein	Ja
IP 242 - Am Lindenbrunnen 20 Gebietsnutzung: WA									
N	EG	55,0	45,0	49,7	49,6	-	4,6	Nein	Ja
	1.OG	55,0	46,0	51,0	50,9	-	4,9	Nein	Ja
IP 243 - Am Lindenbrunnen 23 Gebietsnutzung: WA									
N	EG	55,0	42,0	46,0	45,9	-	3,9	Nein	Ja
	1.OG	55,0	44,0	49,5	49,4	-	5,4	Nein	Ja
IP 244 - Am Lindenbrunnen 25 Gebietsnutzung: WA									
N	EG	55,0	42,0	48,3	48,2	-	6,2	Nein	Ja
	1.OG	55,0	44,0	50,2	50,1	-	6,1	Nein	Ja
IP 245 - Am Lindenbrunnen 27 Gebietsnutzung: WA									
W	EG	55,0	43,0	43,6	43,6	-	0,6	Nein	Ja
IP 246 - Am Lindenbrunnen 29 Gebietsnutzung: WA									
W	1.OG	55,0	45,0	35,6	35,0	-	-	Nein	Nein
IP 247 - Am Lindenbrunnen 31 Gebietsnutzung: WA									
NO	EG	55,0	42,0	42,9	42,8	-	0,8	Nein	Ja
	1.OG	55,0	45,0	43,9	43,8	-	-	Nein	Nein
IP 251 - Am Viadukt 11a Gebietsnutzung: WA									
NW	EG	55,0	41,0	38,4	38,4	-	-	Nein	Nein
	1.OG	55,0	42,0	41,9	41,8	-	-	Nein	Nein
IP 254 - Borngäßchen 3 Gebietsnutzung: WA									
N	EG	55,0	43,0	44,6	44,5	-	1,5	Nein	Ja
IP 255 - Borngäßchen 5 Gebietsnutzung: WA									
N	EG	55,0	43,0	46,7	46,6	-	3,6	Nein	Ja
	1.OG	55,0	45,0	52,1	52,0	-	7,0	Nein	Ja
IP 256 - Borngäßchen 6 Gebietsnutzung: WA									
N	EG	55,0	43,0	49,4	49,3	-	6,3	Nein	Ja
IP 257 - Borngäßchen 8 Gebietsnutzung: WA									
N	EG	55,0	43,0	51,5	51,4	-	8,4	Nein	Ja
	1.OG	55,0	45,0	52,6	52,5	-	7,5	Nein	Ja
IP 258 - Borngäßchen 9 Gebietsnutzung: WA									
N	EG	55,0	44,0	50,4	50,4	-	6,4	Nein	Ja
	1.OG	55,0	45,0	52,9	52,8	-	7,8	Nein	Ja
IP 259 - Borngäßchen 10 Gebietsnutzung: WA									
N	EG	55,0	44,0	52,1	52,0	-	8,0	Nein	Ja
IP 260 - Borngäßchen 14 Gebietsnutzung: WA									
N	EG	55,0	45,0	51,3	51,2	-	6,2	Nein	Ja
	1.OG	55,0	46,0	55,2	55,1	0,2	9,1	Ja	Ja
	2.OG	55,0	48,0	54,1	54,0	-	6,0	Nein	Ja
IP 266 - Wiesenbornstraße 32(1) Gebietsnutzung: WA									
W	EG	55,0	51,0	33,4	33,3	-	-	Nein	Nein
	1.OG	55,0	52,0	36,1	36,0	-	-	Nein	Nein

Überprüfung auf Überschreitung der Auslösewerte
 Bauphase 6.1

Fass	Stockwerk	Auslösewert		Lr, Bauphase 6.1		dLr		Überschreitung Auslösewert		
		Tag	Nacht	Tag	Nacht	Tag	Nacht	Tag	Nacht	
		dB(A)		dB(A)		dB(A)		ja / nein		
IP 267 - Wiesenbornstraße 32(2) Gebietsnutzung: WA										
N	EG	55,0	53,0	47,7	47,6	-	-	Nein	Nein	
		1.OG	55,0	54,0	51,4	51,3	-	-	Nein	Nein
IP 268 - Wiesenbornstraße 33 Gebietsnutzung: WA										
W	EG	55,0	46,0	41,2	41,0	-	-	Nein	Nein	
		1.OG	55,0	48,0	48,8	48,7	-	0,7	Nein	Ja
IP 269 - Paulstraße 4(2) Gebietsnutzung: WA										
NW	EG	55,0	43,0	48,1	48,0	-	5,0	Nein	Ja	
IP 270 - Oberdorfstraße 26(2) Gebietsnutzung: WA										
W	EG	55,0	41,0	44,4	44,3	-	3,3	Nein	Ja	
		1.OG	55,0	44,0	44,6	44,5	-	0,5	Nein	Ja
IP 272 - Oberdorfstraße 30(2) Gebietsnutzung: WA										
N	EG	55,0	44,0	50,3	50,2	-	6,2	Nein	Ja	
		1.OG	55,0	46,0	51,1	51,0	-	5,0	Nein	Ja
		2.OG	55,0	47,0	52,1	52,0	-	5,0	Nein	Ja
IP 273 - Unterdorfstraße 2(2) Gebietsnutzung: WA										
O	EG	55,0	44,0	40,9	40,7	-	-	Nein	Nein	
		1.OG	55,0	45,0	48,3	48,1	-	3,1	Nein	Ja
IP 274 - Unterdorfstraße 2(3) Gebietsnutzung: WA										
N	EG	55,0	44,0	49,1	49,0	-	5,0	Nein	Ja	
		1.OG	55,0	46,0	51,2	51,1	-	5,1	Nein	Ja
IP 275 - Borngäßchen 3(2) Gebietsnutzung: WA										
S	EG	55,0	44,0	43,8	43,7	-	-	Nein	Nein	
IP 276 - Oberdorfstraße 22 Gebietsnutzung: WA										
NW	EG	55,0	42,0	45,5	45,3	-	3,3	Nein	Ja	
		1.OG	55,0	44,0	46,8	46,7	-	2,7	Nein	Ja
IP 277 - Oberdorfstraße 24a(2) Gebietsnutzung: WA										
N	EG	55,0	44,0	49,3	49,2	-	5,2	Nein	Ja	
IP 279 - Siedlung 12(2) Gebietsnutzung: WA										
NW	EG	55,0	42,0	44,8	44,7	-	2,7	Nein	Ja	
		1.OG	55,0	43,0	45,4	45,4	-	2,4	Nein	Ja
IP 280 - Ringstraße 24 Gebietsnutzung: WA										
NO	EG	55,0	40,0	40,7	40,6	-	0,6	Nein	Ja	
		1.OG	55,0	40,0	44,9	44,9	-	4,9	Nein	Ja
		2.OG	55,0	43,0	48,1	48,0	-	5,0	Nein	Ja
IP 281 - Mioldesstraße 14 Gebietsnutzung: WA										
W	EG	55,0	41,0	42,2	42,1	-	1,1	Nein	Ja	
		1.OG	55,0	42,0	44,9	44,8	-	2,8	Nein	Ja
IP 282 - Hanauer Landstraße 54 Gebietsnutzung: MI										
NW	EG	60,0	45,0	39,5	39,4	-	-	Nein	Nein	
		1.OG	60,0	45,0	46,1	46,0	-	1,0	Nein	Ja
IP 283 - Erbsegasse 10(2) Gebietsnutzung: WA										
W	EG	55,0	41,0	38,9	38,7	-	-	Nein	Nein	
		1.OG	55,0	43,0	48,5	48,5	-	5,5	Nein	Ja
IP 284 - Oberdorfstraße 13(2) Gebietsnutzung: WA										
S	EG	55,0	46,0	46,3	46,2	-	0,2	Nein	Ja	

Überprüfung auf Überschreitung der Auslösewerte
 Bauphase 6.1

Fass	Stockwerk	Auslösewert		Lr, Bauphase 6.1		dLr		Überschreitung Auslösewert	
		Tag	Nacht	Tag	Nacht	Tag	Nacht	Tag	Nacht
		dB(A)		dB(A)		dB(A)		ja / nein	
IP 285 - Mirolldstraße 20 Gebietsnutzung: WA									
N	1.OG	55,0	43,0	46,8	46,7	-	3,7	Nein	Ja
	2.OG	55,0	44,0	47,6	47,5	-	3,5	Nein	Ja
IP 286 - Am Lindenbrunnen 16 Gebietsnutzung: WA									
N	EG	55,0	43,0	33,0	32,8	-	-	Nein	Nein
IP 288 - Am Heiligenstock 3 Gebietsnutzung: WA									
N	EG	55,0	43,0	46,1	46,0	-	3,0	Nein	Ja
	1.OG	55,0	44,0	47,2	47,1	-	3,1	Nein	Ja
IP 289 - DEHE05970000HAXR Gebietsnutzung: WA									
N	1.OG	55,0	44,0	46,4	46,3	-	2,3	Nein	Ja
IP 290 - Hanauer Landstraße 53(2) Gebietsnutzung: WA									
SW	EG	59,0	55,0	31,1	31,0	-	-	Nein	Nein
	1.OG	59,0	55,0	33,1	33,0	-	-	Nein	Nein
IP 291 - Mirolldstraße 18 Gebietsnutzung: WA									
N	EG	55,0	41,0	42,9	42,8	-	1,8	Nein	Ja
	1.OG	55,0	43,0	46,4	46,3	-	3,3	Nein	Ja
	2.OG	55,0	44,0	47,9	47,8	-	3,8	Nein	Ja
IP 297 - Waschbachweg 1(2) Gebietsnutzung: WA									
N	EG	55,0	46,0	44,0	43,8	-	-	Nein	Nein
IP 301 - Am Lindenbrunnen 23(2) Gebietsnutzung: WA									
S	EG	55,0	41,0	39,9	39,7	-	-	Nein	Nein
	1.OG	55,0	43,0	43,5	43,5	-	0,5	Nein	Ja
IP 302 - Hintergasse 4(2) Gebietsnutzung: WA									
N	EG	55,0	40,0	40,5	40,4	-	0,4	Nein	Ja
	1.OG	55,0	45,0	47,5	47,4	-	2,4	Nein	Ja
IP 303 - Hintergasse 4(4) Gebietsnutzung: WA									
O	EG	55,0	42,0	43,3	43,2	-	1,2	Nein	Ja
IP 304 - Hintergasse 4(3) Gebietsnutzung: WA									
O	EG	55,0	42,0	44,1	44,1	-	2,1	Nein	Ja
IP 306 - Hintergasse 4(5) Gebietsnutzung: WA									
N	EG	55,0	42,0	42,9	42,8	-	0,8	Nein	Ja
IP 307 - Hintergasse 2(3) Gebietsnutzung: WA									
W	EG	55,0	40,0	31,1	31,0	-	-	Nein	Nein
	1.OG	55,0	45,0	37,2	37,1	-	-	Nein	Nein
IP 308 - Hintergasse 2(2) Gebietsnutzung: WA									
W	1.OG	55,0	45,0	39,9	39,8	-	-	Nein	Nein
IP 309 - Unterdorfstraße 11 Gebietsnutzung: WA									
O	EG	55,0	43,0	39,8	39,6	-	-	Nein	Nein
	1.OG	55,0	45,0	48,7	48,6	-	3,6	Nein	Ja
IP 310 - Unterdorfstraße 1(2) Gebietsnutzung: WA									
N	EG	55,0	43,0	46,2	46,0	-	3,0	Nein	Ja
	1.OG	55,0	46,0	49,6	49,4	-	3,4	Nein	Ja
IP 311 - Hintergasse 2(2) Gebietsnutzung: WA									
N	EG	55,0	41,0	0,0	0,0	-	-	Nein	Nein
	1.OG	55,0	43,0	48,4	48,4	-	5,4	Nein	Ja

Überprüfung auf Überschreitung der Auslösewerte
 Bauphase 6.1

Fass	Stockwerk	Auslösewert		Lr, Bauphase 6.1		dLr		Überschreitung Auslösewert	
		Tag	Nacht	Tag	Nacht	Tag	Nacht	Tag	Nacht
		dB(A)		dB(A)		dB(A)		ja / nein	
IP 312 - Miroidstraße 3(2) Gebietsnutzung: WA									
N	EG	55,0	43,0	28,0	27,9	-	-	Nein	Nein
	1.OG	55,0	44,0	32,6	32,5	-	-	Nein	Nein
IP 326 - Erbsegeasse 6 Gebietsnutzung: WA									
N	EG	55,0	44,0	49,2	49,1	-	5,1	Nein	Ja
	1.OG	55,0	46,0	53,1	53,0	-	7,0	Nein	Ja
IP 327 - Erbsegeasse 8 Gebietsnutzung: WA									
N	EG	55,0	42,0	46,4	46,3	-	4,3	Nein	Ja
	1.OG	55,0	44,0	50,5	50,4	-	6,4	Nein	Ja
IP 328 - Erbsegeasse 11 Gebietsnutzung: MI									
N	EG	60,0	45,0	43,8	43,7	-	-	Nein	Nein
	1.OG	60,0	45,0	49,6	49,5	-	4,5	Nein	Ja
	2.OG	60,0	45,0	50,5	50,4	-	5,4	Nein	Ja
IP 341 - Graf-Gustav-Weg 5 Gebietsnutzung: WA									
W	EG	55,0	48,0	34,8	34,8	-	-	Nein	Nein
	1.OG	55,0	49,0	36,7	36,6	-	-	Nein	Nein
	2.OG	55,0	51,0	50,9	50,8	-	-	Nein	Nein
IP 342 - Graf-Gustav-Weg 7 Gebietsnutzung: WA									
N	EG	55,0	48,0	50,5	50,4	-	2,4	Nein	Ja
	1.OG	55,0	50,0	52,7	52,6	-	2,6	Nein	Ja
	2.OG	55,0	52,0	54,2	54,1	-	2,1	Nein	Ja
IP 343 - Graf-Gustav-Weg 9 Gebietsnutzung: WA									
W	EG	55,0	48,0	35,4	35,3	-	-	Nein	Nein
	1.OG	55,0	50,0	37,2	37,2	-	-	Nein	Nein
	2.OG	55,0	53,0	51,5	51,5	-	-	Nein	Nein
IP 344 - Graf-Gustav-Weg 11 Gebietsnutzung: WA									
N	EG	55,0	50,0	45,9	45,8	-	-	Nein	Nein
	1.OG	55,0	51,0	50,3	50,3	-	-	Nein	Nein
IP 345 - Gräfin-Thekla-Weg 1 Gebietsnutzung: WA									
W	EG	55,0	49,0	41,8	41,7	-	-	Nein	Nein
	1.OG	55,0	51,0	44,2	44,1	-	-	Nein	Nein
IP 346 - Gräfin-Thekla-Weg 4 Gebietsnutzung: WA									
N	1.OG	55,0	48,0	48,6	48,4	-	0,4	Nein	Ja
IP 347 - Gräfin-Thekla-Weg 5 Gebietsnutzung: WA									
N	EG	55,0	51,0	45,3	45,1	-	-	Nein	Nein
IP 348 - Gräfin-Thekla-Weg 6 Gebietsnutzung: WA									
N	EG	55,0	50,0	47,5	47,4	-	-	Nein	Nein
	1.OG	55,0	51,0	49,2	49,1	-	-	Nein	Nein
IP 349 - Gräfin-Thekla-Weg 7 Gebietsnutzung: WA									
W	EG	55,0	52,0	42,9	42,9	-	-	Nein	Nein
	1.OG	55,0	53,0	44,4	44,3	-	-	Nein	Nein
IP 350 - Gräfin-Thekla-Weg 9 Gebietsnutzung: WA									
N	EG	55,0	55,0	52,4	52,3	-	-	Nein	Nein
	1.OG	56,0	40,0	52,9	52,8	-	12,8	Nein	Ja
IP 351 - Hanauer Landstraße 37 Gebietsnutzung: MI									
N	EG	65,0	45,0	49,4	49,3	-	4,3	Nein	Ja
	1.OG	65,0	45,0	51,8	51,7	-	6,7	Nein	Ja
	2.OG	65,0	45,0	52,6	52,5	-	7,5	Nein	Ja

Überprüfung auf Überschreitung der Auslösewerte
 Bauphase 6.1

Fass	Stockwerk	Auslösewert		Lr, Bauphase 6.1		dLr		Überschreitung Auslösewert	
		Tag	Nacht	Tag	Nacht	Tag	Nacht	Tag	Nacht
		dB(A)		dB(A)		dB(A)		ja / nein	
IP 352 - Hanauer Landstraße 39 Gebietsnutzung: MI									
N	EG	65,0	45,0	49,9	49,9	-	4,9	Nein	Ja
	1.OG	65,0	45,0	51,7	51,7	-	6,7	Nein	Ja
	2.OG	65,0	45,0	51,9	51,8	-	6,8	Nein	Ja
IP 353 - Hanauer Landstraße 40 Gebietsnutzung: MI									
N	EG	60,0	47,0	53,3	53,2	-	6,2	Nein	Ja
	1.OG	60,0	48,0	54,9	54,8	-	6,8	Nein	Ja
	2.OG	60,0	51,0	55,7	55,6	-	4,6	Nein	Ja
IP 354 - Alte Königsberger Straße 1 Gebietsnutzung: WA									
N	EG	55,0	46,0	0,0	0,0	-	-	Nein	Nein
	EG	60,0	47,0	51,5	51,4	-	4,4	Nein	Ja
	1.OG	60,0	47,0	52,3	52,3	-	5,3	Nein	Ja
	2.OG	60,0	51,0	53,5	53,4	-	2,4	Nein	Ja
IP 355 - Hanauer Landstraße 46 Gebietsnutzung: MI									
NW	EG	60,0	46,0	51,7	51,6	-	5,6	Nein	Ja
	1.OG	60,0	47,0	52,5	52,4	-	5,4	Nein	Ja
	2.OG	60,0	49,0	52,9	52,8	-	3,8	Nein	Ja
IP 356 - Hanauer Landstraße 49 Gebietsnutzung: MI									
NW	1.OG	65,0	45,0	48,8	48,8	-	3,8	Nein	Ja
	2.OG	65,0	45,0	50,3	50,2	-	5,2	Nein	Ja
IP 357 - Hanauer Landstraße 51 Gebietsnutzung: WA									
N	EG	65,0	40,0	47,4	47,3	-	7,3	Nein	Ja
	1.OG	65,0	40,0	49,2	49,1	-	9,1	Nein	Ja
	2.OG	64,0	40,0	50,2	50,1	-	10,1	Nein	Ja
	3.OG	63,0	40,0	50,8	50,7	-	10,7	Nein	Ja
IP 358 - Hanauer Landstraße 53 Gebietsnutzung: WA									
NW	EG	55,0	40,0	47,9	47,9	-	7,9	Nein	Ja
	1.OG	55,0	40,0	49,2	49,1	-	9,1	Nein	Ja
	2.OG	65,0	40,0	49,9	49,8	-	9,8	Nein	Ja
IP 359 - Waldstraße 15a Gebietsnutzung: WA									
W	EG	55,0	44,0	0,0	0,0	-	-	Nein	Nein
NW	EG	55,0	40,0	48,0	47,9	-	7,9	Nein	Ja
	1.OG	65,0	40,0	49,0	48,9	-	8,9	Nein	Ja
	2.OG	64,0	40,0	49,6	49,5	-	9,5	Nein	Ja
IP 360 - Hanauer Landstraße 67 Gebietsnutzung: WA									
NW	EG	55,0	45,0	47,3	47,2	-	2,2	Nein	Ja
N	EG	55,0	44,0	0,0	0,0	-	-	Nein	Nein
NW	1.OG	55,0	46,0	48,1	48,1	-	2,1	Nein	Ja
	2.OG	55,0	46,0	48,4	48,3	-	2,3	Nein	Ja
IP 361 - Hintergasse 4 Gebietsnutzung: WA									
W	EG	55,0	41,0	31,4	30,9	-	-	Nein	Nein
NW	EG	55,0	43,0	0,0	0,0	-	-	Nein	Nein
W	1.OG	55,0	43,0	35,8	35,3	-	-	Nein	Nein
IP 363 - Karlstraße 1 Gebietsnutzung: WA									
NW	EG	55,0	48,0	39,9	39,8	-	-	Nein	Nein
	1.OG	55,0	50,0	44,3	44,2	-	-	Nein	Nein
	2.OG	55,0	51,0	50,1	50,0	-	-	Nein	Nein
IP 364 - Karlstraße 2 Gebietsnutzung: WA									
NW	EG	55,0	47,0	45,8	45,7	-	-	Nein	Nein
	1.OG	55,0	50,0	50,3	50,2	-	0,2	Nein	Ja
	2.OG	55,0	51,0	52,0	52,0	-	1,0	Nein	Ja

Überprüfung auf Überschreitung der Auslösewerte
 Bauphase 6.1

Fass	Stockwerk	Auslösewert		Lr, Bauphase 6.1		dLr		Überschreitung Auslösewert	
		Tag	Nacht	Tag	Nacht	Tag	Nacht	Tag	Nacht
		dB(A)		dB(A)		dB(A)		ja / nein	
IP 365 - Karlstraße 4 Gebietsnutzung: WA									
NO	EG	55,0	45,0	47,4	47,4	-	2,4	Nein	Ja
NW	EG	55,0	45,0	0,0	0,0	-	-	Nein	Nein
NO	1.OG	55,0	47,0	50,9	50,8	-	3,8	Nein	Ja
IP 366 - Schießhausstraße 8, A Gebietsnutzung: WA									
N	EG	55,0	47,0	50,5	50,4	-	3,4	Nein	Ja
NW	EG	55,0	46,0	44,2	44,1	-	-	Nein	Nein
	1.OG	55,0	47,0	47,8	47,7	-	0,7	Nein	Ja
IP 367 - Schießhausstraße 20 Gebietsnutzung: WA									
W	EG	55,0	48,0	52,3	52,3	-	4,3	Nein	Ja
NW	EG	55,0	45,0	51,9	51,8	-	6,8	Nein	Ja
	1.OG	55,0	47,0	53,4	53,3	-	6,3	Nein	Ja
IP 368 - Karlstraße 6 Gebietsnutzung: WA									
NO	EG	55,0	44,0	49,5	49,4	-	5,4	Nein	Ja
N	EG	55,0	46,0	50,9	50,8	-	4,8	Nein	Ja
NO	1.OG	55,0	45,0	50,5	50,4	-	5,4	Nein	Ja
	2.OG	55,0	47,0	51,3	51,2	-	4,2	Nein	Ja
IP 369 - Karlstraße 11 Gebietsnutzung: WA									
NO	EG	55,0	41,0	0,0	0,0	-	-	Nein	Nein
NW	1.OG	55,0	44,0	49,9	49,8	-	5,8	Nein	Ja
IP 370 - Straße der Jugend 3 Gebietsnutzung: WA									
NW	EG	55,0	47,0	51,4	51,3	-	4,3	Nein	Ja
	EG	55,0	42,0	32,6	32,6	-	-	Nein	Nein
	1.OG	55,0	44,0	37,8	37,7	-	-	Nein	Nein
	1.OG	55,0	51,0	52,2	52,2	-	1,2	Nein	Ja
IP 371 - Rentkammerweg 4 Gebietsnutzung: WA									
W	EG	55,0	45,0	45,5	45,3	-	0,3	Nein	Ja
IP 372 - Hanauer Landstraße 30 Gebietsnutzung: MI									
NO	EG	60,0	45,0	0,0	0,0	-	-	Nein	Nein
	1.OG	60,0	45,0	0,0	0,0	-	-	Nein	Nein
	2.OG	60,0	49,0	0,0	0,0	-	-	Nein	Nein
IP 374 - Hanauer Landstraße 24 Gebietsnutzung: MI									
N	EG	60,0	47,0	54,0	53,9	-	6,9	Nein	Ja
	1.OG	60,0	47,0	54,3	54,2	-	7,2	Nein	Ja
IP 375 - Miroldestraße 2 Gebietsnutzung: WA									
NW	EG	55,0	42,0	39,0	38,9	-	-	Nein	Nein
	1.OG	55,0	43,0	42,6	42,5	-	-	Nein	Nein
IP 376 - Miroldestraße 3 Gebietsnutzung: WA									
N	EG	55,0	41,0	32,1	32,0	-	-	Nein	Nein
	1.OG	55,0	43,0	38,6	38,5	-	-	Nein	Nein
IP 377 - Miroldestraße 4 Gebietsnutzung: WA									
NW	EG	55,0	41,0	39,5	39,4	-	-	Nein	Nein
N	EG	55,0	46,0	56,0	55,9	1,0	9,9	Ja	Ja
	1.OG	55,0	46,0	56,2	56,1	1,2	10,1	Ja	Ja
NW	1.OG	55,0	42,0	44,0	43,9	-	1,9	Nein	Ja
N	2.OG	55,0	47,0	56,4	56,3	1,4	9,3	Ja	Ja
IP 378 - Tempelstraße 8 Gebietsnutzung: WA									
N	EG	55,0	42,0	0,0	0,0	-	-	Nein	Nein
W	EG	55,0	43,0	27,8	27,7	-	-	Nein	Nein
	1.OG	55,0	43,0	31,6	31,5	-	-	Nein	Nein

Überprüfung auf Überschreitung der Auslösewerte
 Bauphase 6.1

Fass	Stockwerk	Auslösewert		Lr, Bauphase 6.1		dLr		Überschreitung Auslösewert	
		Tag	Nacht	Tag	Nacht	Tag	Nacht	Tag	Nacht
		dB(A)		dB(A)		dB(A)		ja / nein	
IP 379 - Tempelstraße 12 Gebietsnutzung: WA									
O	EG	55,0	44,0	55,0	54,9	-	10,9	Nein	Ja
NW	EG	55,0	41,0	39,0	38,8	-	-	Nein	Nein
O	1.OG	55,0	46,0	55,1	55,0	0,1	9,0	Ja	Ja
NW	1.OG	55,0	42,0	43,8	43,7	-	1,7	Nein	Ja
	2.OG	55,0	43,0	46,6	46,5	-	3,5	Nein	Ja
IP 380 - Miroldestraße 7 Gebietsnutzung: WA									
N	EG	55,0	42,0	44,5	44,5	-	2,5	Nein	Ja
	1.OG	55,0	43,0	46,0	45,9	-	2,9	Nein	Ja
	2.OG	55,0	44,0	46,6	46,5	-	2,5	Nein	Ja
IP 381 - Hanauer Landstraße 2 Gebietsnutzung: SOK									
N	EG	50,0	48,0	57,1	57,1	7,1	9,1	Ja	Ja
NW	EG	55,0	41,0	42,4	42,3	-	1,3	Nein	Ja
	1.OG	55,0	43,0	47,9	47,8	-	4,8	Nein	Ja
IP 382 - Miroldestraße 9 Gebietsnutzung: WA									
N	EG	55,0	40,0	39,8	39,7	-	-	Nein	Nein
	EG	47,0	47,0	56,7	56,7	9,7	9,7	Ja	Ja
	1.OG	48,0	48,0	56,9	56,8	8,9	8,8	Ja	Ja
	1.OG	55,0	42,0	46,1	46,0	-	4,0	Nein	Ja
IP 383 - Heimatfriedering 3 Gebietsnutzung: WA									
N	EG	55,0	44,0	48,5	48,4	-	4,4	Nein	Ja
NW	EG	55,0	42,0	45,8	45,8	-	3,8	Nein	Ja
	1.OG	55,0	44,0	46,7	46,6	-	2,6	Nein	Ja
IP 384 - Miroldestraße 11 Gebietsnutzung: WA									
N	EG	55,0	41,0	44,7	44,6	-	3,6	Nein	Ja
	1.OG	55,0	42,0	46,2	46,1	-	4,1	Nein	Ja
IP 385 - Miroldestraße 12 Gebietsnutzung: WA									
NW	EG	55,0	41,0	39,6	39,5	-	-	Nein	Nein
N	EG	55,0	46,0	51,1	51,0	-	5,0	Nein	Ja
NW	1.OG	55,0	43,0	44,2	44,1	-	1,1	Nein	Ja
IP 386 - Miroldestraße 13 Gebietsnutzung: WA									
N	EG	55,0	41,0	44,9	44,8	-	3,8	Nein	Ja
	1.OG	55,0	43,0	46,3	46,2	-	3,2	Nein	Ja
IP 387 - Miroldestraße 14 Gebietsnutzung: WA									
N	EG	55,0	42,0	43,4	43,4	-	1,4	Nein	Ja
	EG	55,0	48,0	0,0	0,0	-	-	Nein	Nein
	1.OG	55,0	43,0	46,5	46,4	-	3,4	Nein	Ja
IP 388 - Miroldestraße 15 Gebietsnutzung: WA									
N	EG	55,0	41,0	45,6	45,6	-	4,6	Nein	Ja
	1.OG	55,0	42,0	47,1	47,0	-	5,0	Nein	Ja
IP 389 - Miroldestraße 17 Gebietsnutzung: WA									
N	EG	55,0	41,0	45,2	45,1	-	4,1	Nein	Ja
	EG	55,0	44,0	51,4	51,3	-	7,3	Nein	Ja
	1.OG	55,0	46,0	55,1	55,1	0,1	9,1	Ja	Ja
	1.OG	55,0	42,0	46,7	46,6	-	4,6	Nein	Ja
IP 390 - Miroldestraße 19 Gebietsnutzung: WA									
N	EG	55,0	41,0	46,8	46,7	-	5,7	Nein	Ja
NO	EG	55,0	50,0	49,7	49,6	-	-	Nein	Nein
	1.OG	55,0	52,0	52,0	51,9	-	-	Nein	Nein
N	1.OG	55,0	42,0	47,6	47,5	-	5,5	Nein	Ja
	2.OG	55,0	44,0	48,0	47,9	-	3,9	Nein	Ja

Überprüfung auf Überschreitung der Auslösewerte
 Bauphase 6.1

Fass	Stockwerk	Auslösewert		Lr, Bauphase 6.1		dLr		Überschreitung Auslösewert	
		Tag	Nacht	Tag	Nacht	Tag	Nacht	Tag	Nacht
		dB(A)		dB(A)		dB(A)		ja / nein	
IP 391 - Schießhausstraße 14 Gebietsnutzung: WA									
W	EG	55,0	44,0	0,0	0,0	-	-	Nein	Nein
IP 393 - Bahnstraße 12 Gebietsnutzung: WA									
N	EG	56,0	40,0	63,6	63,5	7,6	23,5	Ja	Ja
	1.OG	58,0	40,0	64,1	64,0	6,1	24,0	Ja	Ja
IP 394 - Liebloser Straße 1 Gebietsnutzung: WA									
N	EG	55,0	55,0	54,3	51,2	-	-	Nein	Nein
IP 395 - Heimatfriedering 15a Gebietsnutzung: WA									
W	EG	55,0	51,0	59,6	59,5	4,6	8,5	Ja	Ja
	1.OG	55,0	52,0	59,8	59,7	4,8	7,7	Ja	Ja
IP 396 - Heimatfriedering 5, A Gebietsnutzung: WA									
N	EG	55,0	50,0	0,0	0,0	-	-	Nein	Nein
IP 398 - Hindenburgallee 22 Gebietsnutzung: WA									
NW	EG	55,0	46,0	0,0	0,0	-	-	Nein	Nein
IP 400 - Heimatfriedering 25 Gebietsnutzung: WA									
N	EG	55,0	50,0	0,0	0,0	-	-	Nein	Nein
	2.OG	55,0	45,0	53,4	53,3	-	8,3	Nein	Ja
IP 401 - Heimatfriedering 27 Gebietsnutzung: WA									
N	EG	55,0	50,0	43,5	43,3	-	-	Nein	Nein
W	EG	55,0	41,0	38,0	37,9	-	-	Nein	Nein
	1.OG	55,0	43,0	46,1	46,0	-	3,0	Nein	Ja
IP 402 - Mühlrainstraße 4 Gebietsnutzung: WA									
N	EG	55,0	42,0	45,3	45,2	-	3,2	Nein	Ja
W	EG	55,0	48,0	0,0	0,0	-	-	Nein	Nein
N	1.OG	55,0	44,0	51,5	51,5	-	7,5	Nein	Ja
IP 403 - Mühlrainstraße 5 Gebietsnutzung: WA									
N	EG	55,0	43,0	50,6	50,5	-	7,5	Nein	Ja
	1.OG	55,0	45,0	53,7	53,6	-	8,6	Nein	Ja
	2.OG	55,0	47,0	55,5	55,4	0,5	8,4	Ja	Ja
IP 404 - Heimatfriedering 20 Gebietsnutzung: WA									
W	EG	55,0	46,0	52,5	52,3	-	6,3	Nein	Ja
	EG	55,0	42,0	42,9	42,9	-	0,9	Nein	Ja
	1.OG	55,0	44,0	37,6	37,5	-	-	Nein	Nein
IP 405 - Mühlrainstraße 7 Gebietsnutzung: WA									
N	EG	55,0	43,0	49,8	49,8	-	6,8	Nein	Ja
	EG	55,0	46,0	49,8	49,6	-	3,6	Nein	Ja
	1.OG	55,0	46,0	53,5	53,4	-	7,4	Nein	Ja
	1.OG	55,0	48,0	54,8	54,7	-	6,7	Nein	Ja
	2.OG	55,0	50,0	56,5	56,4	1,5	6,4	Ja	Ja
IP 406 - Alte Königsberger Straße 7 Gebietsnutzung: WA									
N	EG	55,0	46,0	53,2	53,1	-	7,1	Nein	Ja
	EG	55,0	43,0	48,5	48,4	-	5,4	Nein	Ja
	1.OG	55,0	49,0	53,7	53,6	-	4,6	Nein	Ja
	1.OG	55,0	45,0	52,8	52,7	-	7,7	Nein	Ja
	2.OG	55,0	47,0	54,5	54,4	-	7,4	Nein	Ja

Überprüfung auf Überschreitung der Auslösewerte
 Bauphase 6.1

Fass	Stockwerk	Auslösewert		Lr, Bauphase 6.1		dLr		Überschreitung Auslösewert		
		Tag	Nacht	Tag	Nacht	Tag	Nacht	Tag	Nacht	
		dB(A)		dB(A)		dB(A)		ja / nein		
IP 407 - Mühlrainstraße 9 Gebietsnutzung: WA										
N	EG	55,0	44,0	51,4	51,3	-	7,3	Nein	Ja	
	EG	55,0	45,0	52,8	52,7	-	7,7	Nein	Ja	
	1.OG	55,0	49,0	55,5	55,4	0,5	6,4	Ja	Ja	
	1.OG	55,0	46,0	55,0	54,9	-	8,9	Nein	Ja	
IP 408 - Mühlrainstraße 14 Gebietsnutzung: WA										
NW	EG	55,0	47,0	54,1	54,1	-	7,1	Nein	Ja	
	EG	55,0	44,0	0,0	0,0	-	-	Nein	Nein	
	1.OG	55,0	48,0	55,3	55,3	0,3	7,3	Ja	Ja	
IP 409 - Mühlrainstraße 14a Gebietsnutzung: WA										
NO	EG	55,0	47,0	52,8	52,7	-	5,7	Nein	Ja	
	EG	55,0	45,0	0,0	0,0	-	-	Nein	Nein	
	1.OG	55,0	48,0	54,2	54,1	-	6,1	Nein	Ja	
IP 410 - Hindenburgallee 12 Gebietsnutzung: WA										
N	EG	55,0	49,0	39,5	39,1	-	-	Nein	Nein	
	1.OG	55,0	51,0	45,9	45,6	-	-	Nein	Nein	
NW	2.OG	55,0	52,0	56,5	56,4	1,5	4,4	Ja	Ja	
N	2.OG	55,0	52,0	52,5	52,4	-	0,4	Nein	Ja	
IP 411 - Hindenburgallee 8 Gebietsnutzung: WA										
N	EG	55,0	49,0	43,6	43,4	-	-	Nein	Nein	
	NO	EG	55,0	49,0	54,8	54,8	-	5,8	Nein	Ja
	N	1.OG	55,0	51,0	50,9	50,8	-	-	Nein	Nein
	NO	1.OG	55,0	50,0	56,8	56,7	1,8	6,7	Ja	Ja
IP 412 - Hindenburgallee 6 Gebietsnutzung: WA										
N	EG	55,0	49,0	0,0	0,0	-	-	Nein	Nein	
	NO	EG	55,0	49,0	52,3	52,2	-	3,2	Nein	Ja
	1.OG	55,0	51,0	56,6	56,6	1,6	5,6	Ja	Ja	
IP 413 - Gelnhäuser Straße 53 Gebietsnutzung: WA										
NW	EG	63,0	40,0	46,2	45,9	-	5,9	Nein	Ja	
	NO	EG	55,0	49,0	52,1	52,0	-	3,0	Nein	Ja
	1.OG	55,0	51,0	56,5	56,5	1,5	5,5	Ja	Ja	
	2.OG	63,0	40,0	50,7	50,6	-	10,6	Nein	Ja	
NW	2.OG	63,0	40,0	53,5	53,4	-	13,4	Nein	Ja	
IP 414 - Mühlrainstraße 23 Gebietsnutzung: WA										
NW	EG	55,0	51,0	53,4	53,2	-	2,2	Nein	Ja	
	EG	55,0	50,0	41,7	41,6	-	-	Nein	Nein	
	1.OG	55,0	53,0	56,3	56,2	1,3	3,2	Ja	Ja	
	1.OG	55,0	51,0	46,6	46,5	-	-	Nein	Nein	
	2.OG	55,0	54,0	57,5	57,4	2,5	3,4	Ja	Ja	
	2.OG	56,0	53,0	52,4	52,3	-	-	Nein	Nein	
IP 415 - Gelnhäuser Straße 49 Gebietsnutzung: WA										
NW	EG	55,0	47,0	41,0	40,7	-	-	Nein	Nein	
	O	EG	55,0	52,0	51,3	51,1	-	-	Nein	Nein
	NW	1.OG	55,0	48,0	46,2	46,1	-	-	Nein	Nein
	O	1.OG	55,0	53,0	55,5	55,4	0,5	2,4	Ja	Ja
	NW	2.OG	55,0	50,0	51,9	51,8	-	1,8	Nein	Ja
	O	2.OG	55,0	40,0	56,6	56,5	1,6	16,5	Ja	Ja
	O	2.OG	55,0	40,0	56,6	56,5	1,6	16,5	Ja	Ja
IP 416 - Mühlrainstraße 27 Gebietsnutzung: WA										
N	EG	55,0	55,0	51,7	51,6	-	-	Nein	Nein	
	NW	EG	55,0	49,0	42,5	42,1	-	-	Nein	Nein
	1.OG	55,0	50,0	47,1	46,8	-	-	Nein	Nein	
	N	1.OG	55,0	40,0	55,5	55,4	0,5	15,4	Ja	Ja
	NW	2.OG	55,0	51,0	51,6	51,5	-	0,5	Nein	Ja

Überprüfung auf Überschreitung der Auslösewerte
 Bauphase 6.1

Fass	Stockwerk	Auslösewert		Lr, Bauphase 6.1		dLr		Überschreitung Auslösewert	
		Tag	Nacht	Tag	Nacht	Tag	Nacht	Tag	Nacht
		dB(A)		dB(A)		dB(A)		ja / nein	
IP 417 - Gelnhäuser Straße 45 Gebietsnutzung: WA									
NW	EG	55,0	48,0	52,2	52,1	-	4,1	Nein	Ja
N	EG	55,0	45,0	49,0	48,9	-	3,9	Nein	Ja
NW	1.OG	55,0	50,0	52,8	52,7	-	2,7	Nein	Ja
N	1.OG	55,0	48,0	53,4	53,3	-	5,3	Nein	Ja
NW	2.OG	55,0	51,0	52,4	52,4	-	1,4	Nein	Ja
IP 418 - Gustavstraße 3 Gebietsnutzung: WA									
N	EG	56,0	52,0	45,4	45,1	-	-	Nein	Nein
	EG	55,0	41,0	49,0	48,9	-	7,9	Nein	Ja
	1.OG	58,0	54,0	52,0	51,8	-	-	Nein	Nein
	1.OG	55,0	46,0	55,4	55,3	0,4	9,3	Ja	Ja
IP 419 - Oberdorfstraße 4 Gebietsnutzung: WA									
O	EG	55,0	45,0	51,8	51,7	-	6,7	Nein	Ja
	1.OG	55,0	48,0	55,3	55,2	0,3	7,2	Ja	Ja
IP 420 - Gustavstraße 3, A Gebietsnutzung: WA									
N	EG	58,0	54,0	51,2	51,0	-	-	Nein	Nein
	EG	55,0	43,0	45,7	45,6	-	2,6	Nein	Ja
	1.OG	55,0	45,0	51,5	51,4	-	6,4	Nein	Ja
IP 421 - Oberdorfstraße 6 Gebietsnutzung: WA									
N	EG	55,0	44,0	43,3	43,2	-	-	Nein	Nein
	EG	55,0	40,0	49,1	49,0	-	9,0	Nein	Ja
	1.OG	65,0	40,0	51,5	51,4	-	11,4	Nein	Ja
	1.OG	55,0	47,0	51,7	51,6	-	4,6	Nein	Ja
	2.OG	65,0	40,0	52,2	52,2	-	12,2	Nein	Ja
	3.OG	64,0	40,0	52,3	52,2	-	12,2	Nein	Ja
IP 422 - Schillerstraße 2 Gebietsnutzung: WA									
N	EG	65,0	40,0	47,6	47,5	-	7,5	Nein	Ja
	EG	55,0	43,0	46,5	46,4	-	3,4	Nein	Ja
	1.OG	55,0	47,0	52,0	51,9	-	4,9	Nein	Ja
	1.OG	64,0	40,0	50,5	50,4	-	10,4	Nein	Ja
	2.OG	64,0	40,0	51,3	51,2	-	11,2	Nein	Ja
IP 423 - Schillerstraße 2 Gebietsnutzung: WA									
N	EG	65,0	40,0	47,8	47,7	-	7,7	Nein	Ja
W	EG	55,0	44,0	43,5	43,4	-	-	Nein	Nein
N	1.OG	64,0	40,0	50,6	50,5	-	10,5	Nein	Ja
IP 424 - Oberdorfstraße 9 Gebietsnutzung: WA									
N	EG	55,0	43,0	48,7	48,7	-	5,7	Nein	Ja
	EG	65,0	40,0	47,4	47,3	-	7,3	Nein	Ja
	1.OG	65,0	40,0	50,5	50,4	-	10,4	Nein	Ja
	1.OG	55,0	45,0	52,1	52,0	-	7,0	Nein	Ja
	2.OG	55,0	46,0	52,9	52,8	-	6,8	Nein	Ja
IP 425 - Oberdorfstraße 10 Gebietsnutzung: WA									
N	EG	55,0	43,0	46,1	46,0	-	3,0	Nein	Ja
	1.OG	55,0	45,0	51,0	51,0	-	6,0	Nein	Ja
	2.OG	57,0	54,0	49,0	48,8	-	-	Nein	Nein
IP 426 - Oberdorfstraße 12 Gebietsnutzung: WA									
N	EG	55,0	44,0	44,1	43,9	-	-	Nein	Nein
	EG	65,0	40,0	44,6	44,4	-	4,4	Nein	Ja
	1.OG	65,0	40,0	48,7	48,6	-	8,6	Nein	Ja
	2.OG	65,0	40,0	51,1	51,0	-	11,0	Nein	Ja
	3.OG	64,0	40,0	51,6	51,5	-	11,5	Nein	Ja

Überprüfung auf Überschreitung der Auslösewerte
 Bauphase 6.1

Fass	Stockwerk	Auslösewert		Lr, Bauphase 6.1		dLr		Überschreitung Auslösewert	
		Tag	Nacht	Tag	Nacht	Tag	Nacht	Tag	Nacht
		dB(A)		dB(A)		dB(A)		ja / nein	
IP 427 - Oberdorfstraße 18 Gebietsnutzung: WA									
W	EG	55,0	42,0	34,0	33,9	-	-	Nein	Nein
	1.OG	55,0	44,0	38,7	38,6	-	-	Nein	Nein
IP 428 - Schillerstraße 8 Gebietsnutzung: WA									
N	EG	55,0	45,0	43,8	43,7	-	-	Nein	Nein
	EG	55,0	43,0	47,0	46,9	-	3,9	Nein	Ja
	1.OG	55,0	47,0	46,8	46,7	-	-	Nein	Nein
	1.OG	55,0	44,0	52,2	52,2	-	8,2	Nein	Ja
	2.OG	55,0	46,0	52,8	52,7	-	6,7	Nein	Ja
IP 429 - Schillerstraße 6 Gebietsnutzung: WA									
N	EG	55,0	47,0	0,0	0,0	-	-	Nein	Nein
NW	EG	55,0	43,0	34,8	34,7	-	-	Nein	Nein
	1.OG	55,0	44,0	39,6	39,5	-	-	Nein	Nein
IP 430 - Oberdorfstraße 24 Gebietsnutzung: WA									
N	EG	55,0	43,0	50,7	50,6	-	7,6	Nein	Ja
	EG	55,0	43,0	44,5	44,3	-	1,3	Nein	Ja
	1.OG	55,0	45,0	47,4	47,3	-	2,3	Nein	Ja
	1.OG	55,0	45,0	52,9	52,8	-	7,8	Nein	Ja
IP 431 - Jahnstraße 8 Gebietsnutzung: WA									
N	EG	55,0	43,0	0,0	0,0	-	-	Nein	Nein
	EG	55,0	44,0	50,8	50,7	-	6,7	Nein	Ja
	1.OG	55,0	45,0	51,6	51,5	-	6,5	Nein	Ja
IP 432 - Oberdorfstraße 26 Gebietsnutzung: WA									
N	EG	55,0	43,0	42,1	42,0	-	-	Nein	Nein
	EG	55,0	43,0	37,2	37,0	-	-	Nein	Nein
	1.OG	55,0	45,0	40,4	40,2	-	-	Nein	Nein
	1.OG	55,0	46,0	48,0	47,9	-	1,9	Nein	Ja
	2.OG	55,0	48,0	45,6	45,4	-	-	Nein	Nein
IP 433 - Ligusterweg 7 Gebietsnutzung: WA									
N	EG	55,0	43,0	37,2	37,0	-	-	Nein	Nein
	EG	55,0	43,0	44,6	44,4	-	1,4	Nein	Ja
	1.OG	55,0	45,0	51,9	51,8	-	6,8	Nein	Ja
	1.OG	55,0	46,0	42,1	42,0	-	-	Nein	Nein
IP 434 - Paulstraße 1 Gebietsnutzung: WA									
NW	EG	55,0	40,0	45,6	45,5	-	5,5	Nein	Ja
N	EG	55,0	43,0	37,1	36,9	-	-	Nein	Nein
NW	1.OG	55,0	43,0	48,1	48,0	-	5,0	Nein	Ja
N	1.OG	55,0	46,0	41,2	41,0	-	-	Nein	Nein
IP 435 - Paulstraße 1a Gebietsnutzung: WA									
NW	EG	55,0	42,0	48,1	48,0	-	6,0	Nein	Ja
IP 436 - Paulstraße 2 Gebietsnutzung: WA									
NW	EG	55,0	43,0	0,0	0,0	-	-	Nein	Nein
N	EG	55,0	44,0	38,3	38,0	-	-	Nein	Nein
NW	1.OG	55,0	44,0	49,0	49,0	-	5,0	Nein	Ja
N	1.OG	55,0	46,0	43,2	43,1	-	-	Nein	Nein
	2.OG	55,0	48,0	47,6	47,5	-	-	Nein	Nein
	3.OG	55,0	49,0	48,1	48,0	-	-	Nein	Nein
IP 437 - Paulstraße 2a Gebietsnutzung: WA									
NW	EG	55,0	41,0	34,2	34,1	-	-	Nein	Nein
N	EG	55,0	41,0	0,0	0,0	-	-	Nein	Nein
NW	1.OG	55,0	44,0	48,2	48,1	-	4,1	Nein	Ja
N	1.OG	55,0	45,0	0,0	0,0	-	-	Nein	Nein

Überprüfung auf Überschreitung der Auslösewerte
 Bauphase 6.1

Fass	Stockwerk	Auslösewert		Lr, Bauphase 6.1		dLr		Überschreitung Auslösewert	
		Tag	Nacht	Tag	Nacht	Tag	Nacht	Tag	Nacht
		dB(A)		dB(A)		dB(A)		ja / nein	
IP 438 - Paulstraße 3 Gebietsnutzung: WA									
NW	EG	55,0	40,0	47,4	47,4	-	7,4	Nein	Ja
N	EG	55,0	40,0	0,0	0,0	-	-	Nein	Nein
NW	1.OG	55,0	42,0	48,8	48,7	-	6,7	Nein	Ja
IP 439 - Klosterstraße 11 Gebietsnutzung: WA									
N	EG	55,0	41,0	43,1	42,9	-	1,9	Nein	Ja
NW	1.OG	55,0	44,0	51,2	51,1	-	7,1	Nein	Ja
N	1.OG	55,0	44,0	46,7	46,5	-	2,5	Nein	Ja
IP 440 - Paulstraße 5 Gebietsnutzung: WA									
NW	EG	55,0	40,0	45,9	45,8	-	5,8	Nein	Ja
W	EG	55,0	40,0	42,1	41,9	-	1,9	Nein	Ja
	1.OG	55,0	43,0	45,7	45,6	-	2,6	Nein	Ja
NW	1.OG	55,0	43,0	48,4	48,3	-	5,3	Nein	Ja
IP 441 - Sandweg 16, A Gebietsnutzung: WA									
N	EG	55,0	42,0	38,7	38,5	-	-	Nein	Nein
NW	EG	55,0	40,0	45,0	45,0	-	5,0	Nein	Ja
N	1.OG	55,0	45,0	43,0	42,8	-	-	Nein	Nein
NW	1.OG	55,0	43,0	51,1	51,0	-	8,0	Nein	Ja
IP 442 - Sandweg 5 Gebietsnutzung: WA									
N	EG	55,0	40,0	45,5	45,4	-	5,4	Nein	Ja
NW	EG	55,0	43,0	47,2	47,1	-	4,1	Nein	Ja
N	1.OG	55,0	44,0	48,0	47,9	-	3,9	Nein	Ja
NW	1.OG	55,0	44,0	48,3	48,2	-	4,2	Nein	Ja
IP 443 - Rhönstraße 3 Gebietsnutzung: WA									
N	EG	57,0	53,0	45,1	45,0	-	-	Nein	Nein
	1.OG	58,0	54,0	48,0	47,9	-	-	Nein	Nein
IP 444 - Sudetenstraße 11 Gebietsnutzung: WA									
N	EG	55,0	46,0	0,0	0,0	-	-	Nein	Nein
	EG	55,0	45,0	47,9	47,8	-	2,8	Nein	Ja
	1.OG	55,0	46,0	49,1	49,0	-	3,0	Nein	Ja
IP 445 - Rhönstraße 9a Gebietsnutzung: WA									
NW	EG	55,0	45,0	46,9	46,8	-	1,8	Nein	Ja
	EG	55,0	53,0	0,0	0,0	-	-	Nein	Nein
	1.OG	55,0	46,0	48,9	48,8	-	2,8	Nein	Ja
IP 446 - Rhönstraße 10 Gebietsnutzung: WA									
W	EG	55,0	42,0	30,3	30,2	-	-	Nein	Nein
	1.OG	55,0	43,0	35,3	35,2	-	-	Nein	Nein
IP 447 - Rhönstraße 11 Gebietsnutzung: WA									
N	EG	55,0	43,0	43,4	43,3	-	0,3	Nein	Ja
	1.OG	55,0	44,0	48,6	48,5	-	4,5	Nein	Ja
IP 448 - Rhönstraße 14 Gebietsnutzung: WA									
N	EG	55,0	42,0	45,7	45,5	-	3,5	Nein	Ja
	1.OG	55,0	44,0	48,2	48,2	-	4,2	Nein	Ja
IP 449 - Rhönstraße 16 Gebietsnutzung: WA									
N	EG	55,0	42,0	46,4	46,4	-	4,4	Nein	Ja

Überprüfung auf Überschreitung der Auslösewerte
 Bauphase 6.1

Fass	Stockwerk	Auslösewert		Lr, Bauphase 6.1		dLr		Überschreitung Auslösewert	
		Tag	Nacht	Tag	Nacht	Tag	Nacht	Tag	Nacht
		dB(A)		dB(A)		dB(A)		ja / nein	
IP 450 - Ysenburger Straße 6 Gebietsnutzung: WA									
N	EG	55,0	45,0	34,6	34,4	-	-	Nein	Nein
	EG	55,0	42,0	49,3	49,2	-	7,2	Nein	Ja
	1.OG	55,0	49,0	40,1	39,7	-	-	Nein	Nein
	1.OG	55,0	43,0	50,5	50,5	-	7,5	Nein	Ja
	2.OG	55,0	52,0	48,4	48,3	-	-	Nein	Nein
IP 451 - Rhönstraße 18 Gebietsnutzung: WA									
N	EG	55,0	41,0	43,0	42,9	-	1,9	Nein	Ja
	EG	65,0	45,0	0,0	0,0	-	-	Nein	Nein
	1.OG	55,0	43,0	46,5	46,4	-	3,4	Nein	Ja
	1.OG	65,0	45,0	0,0	0,0	-	-	Nein	Nein
IP 452 - Rhönstraße 19 Gebietsnutzung: WA									
NW	EG	55,0	41,0	47,0	46,9	-	5,9	Nein	Ja
	EG	60,0	50,0	38,9	38,8	-	-	Nein	Nein
	1.OG	60,0	52,0	42,8	42,6	-	-	Nein	Nein
	1.OG	55,0	43,0	48,5	48,5	-	5,5	Nein	Ja
	2.OG	60,0	53,0	46,8	46,7	-	-	Nein	Nein
IP 453 - Rhönstraße 23 Gebietsnutzung: WA									
NW	EG	55,0	41,0	42,1	42,1	-	1,1	Nein	Ja
	1.OG	55,0	43,0	47,1	47,0	-	4,0	Nein	Ja
IP 454 - Klosterstraße 2a Gebietsnutzung: WA									
N	EG	55,0	44,0	41,4	41,2	-	-	Nein	Nein
	EG	55,0	41,0	46,5	46,4	-	5,4	Nein	Ja
	1.OG	55,0	46,0	46,6	46,5	-	0,5	Nein	Ja
	1.OG	55,0	42,0	47,2	47,1	-	5,1	Nein	Ja
IP 455 - Sandweg 1 Gebietsnutzung: WA									
N	EG	55,0	42,0	33,7	33,6	-	-	Nein	Nein
	EG	55,0	41,0	44,9	44,9	-	3,9	Nein	Ja
	1.OG	55,0	45,0	40,1	40,0	-	-	Nein	Nein
	1.OG	55,0	42,0	46,5	46,4	-	4,4	Nein	Ja
IP 456 - Rhönstraße 29 Gebietsnutzung: WA									
NW	EG	55,0	40,0	44,3	44,2	-	4,2	Nein	Ja
	1.OG	55,0	42,0	46,8	46,7	-	4,7	Nein	Ja
IP 457 - Rhönstraße 31 Gebietsnutzung: WA									
NO	EG	55,0	40,0	44,7	44,6	-	4,6	Nein	Ja
	1.OG	55,0	40,0	46,7	46,7	-	6,7	Nein	Ja
IP 459 - Heylstraße 10 Gebietsnutzung: WA									
NO	EG	55,0	40,0	0,0	0,0	-	-	Nein	Nein
IP 464 - Am alten Weiher 1a Gebietsnutzung: WA									
NW	EG	55,0	42,0	0,0	0,0	-	-	Nein	Nein
IP 471 - Heylstraße 60 Gebietsnutzung: WA									
NW	EG	55,0	51,0	0,0	0,0	-	-	Nein	Nein
	1.OG	55,0	53,0	0,0	0,0	-	-	Nein	Nein
IP 472 - Heylstraße 76 Gebietsnutzung: WA									
NW	EG	55,0	52,0	0,0	0,0	-	-	Nein	Nein
	EG	55,0	42,0	41,1	41,0	-	-	Nein	Nein
	1.OG	55,0	43,0	44,8	44,7	-	1,7	Nein	Ja
IP 473 - Ringstraße 10 Gebietsnutzung: WA									
NW	EG	55,0	41,0	41,2	41,1	-	0,1	Nein	Ja
	1.OG	55,0	42,0	44,2	44,1	-	2,1	Nein	Ja

Überprüfung auf Überschreitung der Auslösewerte
 Bauphase 6.1

Fass	Stockwerk	Auslösewert		Lr, Bauphase 6.1		dLr		Überschreitung Auslösewert	
		Tag	Nacht	Tag	Nacht	Tag	Nacht	Tag	Nacht
		dB(A)		dB(A)		dB(A)		ja / nein	
IP 474 - Ringstraße 12 Gebietsnutzung: WA									
NW	EG	55,0	41,0	45,3	45,2	-	4,2	Nein	Ja
	1.OG	55,0	42,0	44,8	44,7	-	2,7	Nein	Ja
IP 475 - Ringstraße 13 Gebietsnutzung: WA									
NW	EG	55,0	43,0	39,3	39,1	-	-	Nein	Nein
	EG	62,0	40,0	46,9	46,8	-	6,8	Nein	Ja
	1.OG	55,0	43,0	45,5	45,4	-	2,4	Nein	Ja
IP 476 - Schützenbornstraße 17 Gebietsnutzung: WA									
O	EG	55,0	55,0	32,8	32,6	-	-	Nein	Nein
NW	EG	55,0	41,0	42,3	42,2	-	1,2	Nein	Ja
	1.OG	55,0	42,0	45,1	45,0	-	3,0	Nein	Ja
	2.OG	55,0	43,0	46,3	46,2	-	3,2	Nein	Ja
IP 477 - Brühlstraße 3 Gebietsnutzung: WA									
NO	EG	55,0	47,0	0,0	0,0	-	-	Nein	Nein
NW	EG	55,0	40,0	37,4	37,3	-	-	Nein	Nein
	1.OG	55,0	40,0	43,8	43,7	-	3,7	Nein	Ja
	1.OG	55,0	50,0	0,0	0,0	-	-	Nein	Nein
IP 478 - Ringstraße 16 Gebietsnutzung: WA									
NW	EG	55,0	40,0	44,0	43,9	-	3,9	Nein	Ja
	EG	55,0	50,0	0,0	0,0	-	-	Nein	Nein
	1.OG	55,0	42,0	45,6	45,5	-	3,5	Nein	Ja
	2.OG	55,0	43,0	46,2	46,1	-	3,1	Nein	Ja
IP 479 - Ringstraße 18 Gebietsnutzung: WA									
NW	EG	55,0	41,0	44,2	44,1	-	3,1	Nein	Ja
	1.OG	55,0	42,0	45,7	45,6	-	3,6	Nein	Ja
	2.OG	55,0	43,0	46,3	46,2	-	3,2	Nein	Ja
IP 480 - Ringstraße 20 Gebietsnutzung: WA									
NW	EG	55,0	40,0	46,5	46,4	-	6,4	Nein	Ja
NO	EG	55,0	40,0	28,4	28,3	-	-	Nein	Nein
NW	1.OG	55,0	42,0	46,8	46,7	-	4,7	Nein	Ja
NO	1.OG	55,0	40,0	33,4	33,3	-	-	Nein	Nein
NW	2.OG	55,0	43,0	47,0	46,9	-	3,9	Nein	Ja
IP 481 - Brühlstraße 10 Gebietsnutzung: WA									
NW	EG	55,0	50,0	0,0	0,0	-	-	Nein	Nein
	EG	55,0	41,0	43,6	43,5	-	2,5	Nein	Ja
	1.OG	55,0	41,0	45,7	45,6	-	4,6	Nein	Ja
	2.OG	55,0	43,0	47,1	47,0	-	4,0	Nein	Ja
IP 482 - Schützenbornstraße 12 Gebietsnutzung: WA									
NW	EG	55,0	40,0	0,0	0,0	-	-	Nein	Nein
	EG	55,0	41,0	39,2	39,1	-	-	Nein	Nein
	1.OG	55,0	40,0	48,0	47,9	-	7,9	Nein	Ja
	1.OG	55,0	42,0	44,9	44,8	-	2,8	Nein	Ja
	2.OG	55,0	43,0	47,3	47,2	-	4,2	Nein	Ja
	2.OG	55,0	40,0	48,1	48,0	-	8,0	Nein	Ja
IP 483 - Schulhausstraße 1 Gebietsnutzung: WA									
W	EG	55,0	42,0	46,6	46,6	-	4,6	Nein	Ja
IP 484 - Schulhausstraße 3 Gebietsnutzung: WA									
N	EG	55,0	42,0	44,8	44,7	-	2,7	Nein	Ja
	EG	55,0	50,0	0,0	0,0	-	-	Nein	Nein
	1.OG	55,0	43,0	47,7	47,6	-	4,6	Nein	Ja
	2.OG	55,0	45,0	48,7	48,6	-	3,6	Nein	Ja

Überprüfung auf Überschreitung der Auslösewerte
 Bauphase 6.1

Fass	Stockwerk	Auslösewert		Lr, Bauphase 6.1		dLr		Überschreitung Auslösewert	
		Tag	Nacht	Tag	Nacht	Tag	Nacht	Tag	Nacht
		dB(A)		dB(A)		dB(A)		ja / nein	
IP 485 - Schulhausstraße 4 Gebietsnutzung: WA									
N	2.OG	55,0	45,0	50,8	50,7	-	5,7	Nein	Ja
IP 486 - Schulhausstraße 6 Gebietsnutzung: WA									
N	EG	55,0	42,0	48,7	48,6	-	6,6	Nein	Ja
	1.OG	55,0	44,0	50,1	50,0	-	6,0	Nein	Ja
	2.OG	55,0	45,0	48,6	48,6	-	3,6	Nein	Ja
IP 494 - Bleichstraße 32 Gebietsnutzung: WA									
N	EG	64,0	40,0	0,0	0,0	-	-	Nein	Nein
	1.OG	55,0	40,0	0,0	0,0	-	-	Nein	Nein
	2.OG	55,0	40,0	46,3	46,2	-	6,2	Nein	Ja
IP 496 - Bleichstraße 24 Gebietsnutzung: WA									
NO	EG	61,0	40,0	33,2	32,7	-	-	Nein	Nein
	1.OG	62,0	40,0	30,8	30,6	-	-	Nein	Nein
	2.OG	63,0	40,0	39,9	39,8	-	-	Nein	Nein
IP 508 - Jahnstraße 7a Gebietsnutzung: WA									
	EG	55,0	40,0	27,2	27,1	-	-	Nein	Nein
	1.OG	55,0	40,0	34,2	34,1	-	-	Nein	Nein
	2.OG	55,0	45,0	37,8	37,6	-	-	Nein	Nein
	3.OG	55,0	47,0	44,4	44,3	-	-	Nein	Nein
	4.OG	55,0	48,0	44,9	44,8	-	-	Nein	Nein
IP 516 - Sandweg 38 Gebietsnutzung: WA									
N	EG	55,0	43,0	40,2	40,0	-	-	Nein	Nein
	1.OG	55,0	44,0	42,6	42,5	-	-	Nein	Nein
IP 518 - Am Wolfsrain 9 Gebietsnutzung: WA									
N	EG	55,0	43,0	38,8	38,5	-	-	Nein	Nein
	1.OG	55,0	46,0	42,8	42,6	-	-	Nein	Nein
IP 519 - Am Wolfsrain 12, A Gebietsnutzung: WA									
N	EG	55,0	43,0	44,8	44,7	-	1,7	Nein	Ja
	1.OG	55,0	44,0	46,2	46,1	-	2,1	Nein	Ja
IP 520 - Ligusterweg 16 Gebietsnutzung: WA									
N	EG	55,0	46,0	0,0	0,0	-	-	Nein	Nein
NW	EG	55,0	41,0	45,4	45,3	-	4,3	Nein	Ja
	1.OG	55,0	42,0	46,6	46,5	-	4,5	Nein	Ja
IP 521 - Jahnstraße 25 Gebietsnutzung: WA									
N	EG	55,0	42,0	0,0	0,0	-	-	Nein	Nein
NW	EG	55,0	41,0	44,5	44,4	-	3,4	Nein	Ja
	1.OG	55,0	42,0	45,4	45,3	-	3,3	Nein	Ja
IP 522 - Ysenburger Straße 17a Gebietsnutzung: WA									
N	EG	55,0	44,0	44,8	44,7	-	0,7	Nein	Ja
NO	1.OG	55,0	44,0	46,5	46,4	-	2,4	Nein	Ja
IP 523 - Siedlung 8 Gebietsnutzung: WA									
NW	EG	55,0	40,0	0,0	0,0	-	-	Nein	Nein
N	EG	55,0	44,0	47,1	47,0	-	3,0	Nein	Ja
NW	1.OG	55,0	42,0	47,3	47,2	-	5,2	Nein	Ja
N	1.OG	55,0	46,0	47,3	47,2	-	1,2	Nein	Ja
IP 524 - Siedlung 10 Gebietsnutzung: WA									
NW	1.OG	55,0	42,0	47,3	47,2	-	5,2	Nein	Ja

Überprüfung auf Überschreitung der Auslösewerte
 Bauphase 6.1

Fass	Stockwerk	Auslösewert		Lr, Bauphase 6.1		dLr		Überschreitung Auslösewert	
		Tag	Nacht	Tag	Nacht	Tag	Nacht	Tag	Nacht
		dB(A)		dB(A)		dB(A)		ja / nein	
IP 526 - Unterdorfstraße 1 Gebietsnutzung: WA									
NW	EG	55,0	43,0	43,4	43,3	-	0,3	Nein	Ja
	1.OG	55,0	46,0	48,4	48,2	-	2,2	Nein	Ja
IP 527 - Unterdorfstraße 3 Gebietsnutzung: WA									
N	EG	55,0	44,0	34,4	34,1	-	-	Nein	Nein
	1.OG	55,0	46,0	44,7	44,5	-	-	Nein	Nein
IP 528 - Unterdorfstraße 4 Gebietsnutzung: WA									
N	EG	55,0	43,0	40,9	40,8	-	-	Nein	Nein
	1.OG	55,0	45,0	48,0	48,0	-	3,0	Nein	Ja
IP 529 - Unterdorfstraße 5 Gebietsnutzung: WA									
SW	EG	55,0	43,0	43,8	43,6	-	0,6	Nein	Ja
IP 530 - Unterdorfstraße 6 Gebietsnutzung: WA									
N	1.OG	55,0	47,0	53,4	53,3	-	6,3	Nein	Ja
IP 531 - Unterdorfstraße 6b Gebietsnutzung: WA									
N	EG	55,0	44,0	50,5	50,4	-	6,4	Nein	Ja
	1.OG	55,0	46,0	51,1	51,1	-	5,1	Nein	Ja
IP 532 - Im Höhlchen 2 Gebietsnutzung: WA									
NO	EG	55,0	46,0	55,0	54,9	-	8,9	Nein	Ja
NW	EG	55,0	44,0	46,3	46,2	-	2,2	Nein	Ja
NO	1.OG	55,0	48,0	55,4	55,3	0,4	7,3	Ja	Ja
IP 533 - Unterdorfstraße 8 Gebietsnutzung: WA									
NW	EG	55,0	44,0	43,3	43,2	-	-	Nein	Nein
	1.OG	55,0	46,0	35,0	34,9	-	-	Nein	Nein
	2.OG	55,0	47,0	50,3	50,2	-	3,2	Nein	Ja
IP 534 - Unterdorfstraße 9 Gebietsnutzung: WA									
N	EG	55,0	44,0	40,9	40,8	-	-	Nein	Nein
IP 535 - Unterdorfstraße 11 Gebietsnutzung: WA									
N	EG	55,0	44,0	43,5	43,3	-	-	Nein	Nein
	1.OG	55,0	45,0	46,6	46,5	-	1,5	Nein	Ja
IP 536 - Bahnstraße 2-4 Gebietsnutzung: MI									
N	EG	60,0	45,0	57,8	57,7	-	12,7	Nein	Ja
	1.OG	60,0	45,0	58,1	58,0	-	13,0	Nein	Ja
IP 537 - Unterdorfstraße 13 Gebietsnutzung: WA									
N	EG	55,0	44,0	49,0	49,0	-	5,0	Nein	Ja
	1.OG	55,0	46,0	48,0	47,9	-	1,9	Nein	Ja
IP 541 - Ysenburger Straße 4 Gebietsnutzung: WA									
N	EG	55,0	49,0	41,5	41,4	-	-	Nein	Nein
IP 549 - Liebloser Straße 1 Gebietsnutzung: WA									
N	EG	61,0	40,0	64,3	63,4	3,3	23,4	Ja	Ja
	1.OG	62,0	40,0	64,6	63,8	2,6	23,8	Ja	Ja
IP 550 - Liebloser Straße 4 Gebietsnutzung: SOK									
W	EG	46,0	47,0	59,4	59,3	13,4	12,3	Ja	Ja
	1.OG	46,0	47,0	59,6	59,6	13,6	12,6	Ja	Ja
	2.OG	47,0	48,0	59,8	59,8	12,8	11,8	Ja	Ja
	3.OG	48,0	49,0	60,3	60,3	12,3	11,3	Ja	Ja

Überprüfung auf Überschreitung der Auslösewerte
 Bauphase 6.1

Fass	Stockwerk	Auslösewert		Lr, Bauphase 6.1		dLr		Überschreitung Auslösewert	
		Tag	Nacht	Tag	Nacht	Tag	Nacht	Tag	Nacht
		dB(A)		dB(A)		dB(A)		ja / nein	
IP 551 - Alte Königsberger Straße 2 Gebietsnutzung: WA									
N	EG	55,0	47,0	52,9	52,8	-	5,8	Nein	Ja
	1.OG	55,0	48,0	54,2	54,1	-	6,1	Nein	Ja
IP 552 - Alte Königsberger Straße 3 Gebietsnutzung: WA									
N	EG	55,0	48,0	52,8	52,7	-	4,7	Nein	Ja
IP 553 - Alte Königsberger Straße 4 Gebietsnutzung: WA									
N	EG	55,0	47,0	47,6	47,4	-	0,4	Nein	Ja
	1.OG	55,0	49,0	53,9	53,8	-	4,8	Nein	Ja
	2.OG	55,0	50,0	54,2	54,1	-	4,1	Nein	Ja
IP 554 - Alte Königsberger Straße 5 Gebietsnutzung: WA									
N	EG	55,0	48,0	53,0	52,9	-	4,9	Nein	Ja
IP 555 - Alte Königsberger Straße 6 Gebietsnutzung: WA									
N	EG	55,0	47,0	54,7	54,6	-	7,6	Nein	Ja
	1.OG	55,0	48,0	55,3	55,2	0,3	7,2	Ja	Ja
	2.OG	55,0	50,0	55,5	55,5	0,5	5,5	Ja	Ja
IP 556 - Alte Königsberger Straße 7 Gebietsnutzung: WA									
N	EG	55,0	47,0	51,0	50,9	-	3,9	Nein	Ja
	1.OG	55,0	49,0	53,8	53,7	-	4,7	Nein	Ja
	2.OG	55,0	51,0	54,0	53,9	-	2,9	Nein	Ja
IP 557 - Alte Königsberger Straße 8 Gebietsnutzung: WA									
N	EG	55,0	47,0	50,4	50,3	-	3,3	Nein	Ja
	1.OG	55,0	49,0	53,6	53,5	-	4,5	Nein	Ja
	2.OG	55,0	52,0	54,1	54,0	-	2,0	Nein	Ja
IP 558 - Alte Königsberger Straße 9a Gebietsnutzung: WA									
N	EG	55,0	49,0	53,3	53,2	-	4,2	Nein	Ja
	1.OG	55,0	50,0	53,5	53,4	-	3,4	Nein	Ja
	2.OG	55,0	51,0	53,7	53,6	-	2,6	Nein	Ja
IP 559 - Alte Königsberger Straße 10 Gebietsnutzung: WA									
N	EG	55,0	47,0	46,7	46,6	-	-	Nein	Nein
	1.OG	55,0	49,0	50,5	50,4	-	1,4	Nein	Ja
IP 560 - Alte Königsberger Straße 11 Gebietsnutzung: WA									
N	EG	55,0	49,0	51,0	50,9	-	1,9	Nein	Ja
	1.OG	55,0	50,0	51,6	51,5	-	1,5	Nein	Ja
	2.OG	55,0	52,0	53,1	53,0	-	1,0	Nein	Ja
IP 561 - Alte Königsberger Straße 13 Gebietsnutzung: WA									
W	EG	55,0	48,0	40,7	39,7	-	-	Nein	Nein
	1.OG	55,0	49,0	44,5	43,9	-	-	Nein	Nein
IP 562 - Alter Kleinbahnweg 2 Gebietsnutzung: WA									
NW	EG	55,0	42,0	48,5	48,4	-	6,4	Nein	Ja
	1.OG	55,0	43,0	49,6	49,5	-	6,5	Nein	Ja
IP 563 - Alter Kleinbahnweg 4 Gebietsnutzung: WA									
NW	EG	55,0	42,0	47,8	47,7	-	5,7	Nein	Ja
	1.OG	55,0	44,0	49,4	49,3	-	5,3	Nein	Ja
IP 564 - Alter Kleinbahnweg 6 Gebietsnutzung: WA									
NW	EG	55,0	42,0	45,8	45,7	-	3,7	Nein	Ja
	1.OG	55,0	44,0	49,1	49,0	-	5,0	Nein	Ja

Überprüfung auf Überschreitung der Auslösewerte
 Bauphase 6.1

Fass	Stockwerk	Auslösewert		Lr, Bauphase 6.1		dLr		Überschreitung Auslösewert	
		Tag	Nacht	Tag	Nacht	Tag	Nacht	Tag	Nacht
		dB(A)		dB(A)		dB(A)		ja / nein	
IP 565 - Alter Kleinbahnweg 8 Gebietsnutzung: WA									
NW	EG	55,0	42,0	45,0	44,8	-	2,8	Nein	Ja
	1.OG	55,0	44,0	48,8	48,7	-	4,7	Nein	Ja
IP 566 - Am alten Weiher 1 Gebietsnutzung: WA									
NW	EG	55,0	44,0	30,9	30,8	-	-	Nein	Nein
	1.OG	55,0	46,0	36,5	36,4	-	-	Nein	Nein
IP 567 - Waschbachweg 1 Gebietsnutzung: WA									
N	EG	55,0	43,0	40,7	40,5	-	-	Nein	Nein
	1.OG	55,0	48,0	47,2	47,1	-	-	Nein	Nein
IP 568 - Waschbachweg 2 Gebietsnutzung: WA									
W	EG	55,0	46,0	31,7	31,6	-	-	Nein	Nein
	1.OG	55,0	47,0	36,4	36,3	-	-	Nein	Nein
IP 569 - Waschbachweg 3 Gebietsnutzung: WA									
O	EG	55,0	46,0	43,2	43,0	-	-	Nein	Nein
	EG	55,0	45,0	26,7	26,6	-	-	Nein	Nein
	1.OG	55,0	47,0	32,3	32,2	-	-	Nein	Nein
IP 570 - Waschbachweg 4 Gebietsnutzung: WA									
N	EG	55,0	47,0	42,1	42,0	-	-	Nein	Nein
	1.OG	55,0	49,0	48,4	48,3	-	-	Nein	Nein
IP 571 - Waschbachweg 5 Gebietsnutzung: WA									
N	EG	55,0	49,0	41,6	41,5	-	-	Nein	Nein
IP 572 - Waschbachweg 6 Gebietsnutzung: WA									
N	1.OG	55,0	51,0	51,2	51,1	-	0,1	Nein	Ja
IP 573 - Waschbachweg 7 Gebietsnutzung: WA									
NO	EG	55,0	54,0	48,9	48,8	-	-	Nein	Nein
	1.OG	55,0	55,0	50,7	50,6	-	-	Nein	Nein
IP 574 - Waschbachweg 8 Gebietsnutzung: WA									
N	EG	55,0	54,0	49,9	49,8	-	-	Nein	Nein
IP 575 - Waschbachweg 9 Gebietsnutzung: WA									
NO	EG	55,0	40,0	50,5	50,5	-	10,5	Nein	Ja
IP 576 - Waschbachweg 11 Gebietsnutzung: WA									
NO	EG	55,0	40,0	50,6	50,5	-	10,5	Nein	Ja
IP 577 - Waschbachweg 13 Gebietsnutzung: WA									
N	EG	59,0	40,0	49,4	49,3	-	9,3	Nein	Ja
	EG	63,0	40,0	51,1	51,0	-	11,0	Nein	Ja
	1.OG	64,0	40,0	51,3	51,2	-	11,2	Nein	Ja
	1.OG	64,0	40,0	49,5	49,4	-	9,4	Nein	Ja
	2.OG	65,0	40,0	51,4	51,3	-	11,3	Nein	Ja
IP 578 - Waschbachweg 13b Gebietsnutzung: WA									
N	EG	59,0	40,0	37,9	37,2	-	-	Nein	Nein
	EG	63,0	40,0	51,0	50,9	-	10,9	Nein	Ja
	1.OG	64,0	40,0	51,6	51,5	-	11,5	Nein	Ja
	1.OG	63,0	40,0	44,7	44,4	-	4,4	Nein	Ja
	2.OG	65,0	40,0	51,7	51,6	-	11,6	Nein	Ja

Überprüfung auf Überschreitung der Auslösewerte
 Bauphase 6.1

Fass	Stockwerk	Auslösewert		Lr, Bauphase 6.1		dLr		Überschreitung Auslösewert	
		Tag	Nacht	Tag	Nacht	Tag	Nacht	Tag	Nacht
		dB(A)		dB(A)		dB(A)		ja / nein	
IP 579 - Am Bahnhof 5 Gebietsnutzung: WA									
N	EG	62,0	40,0	50,7	50,6	-	10,6	Nein	Ja
	EG	58,0	40,0	33,9	33,6	-	-	Nein	Nein
	1.OG	63,0	40,0	40,4	40,2	-	0,2	Nein	Ja
	1.OG	63,0	40,0	51,7	51,6	-	11,6	Nein	Ja
	2.OG	55,0	40,0	50,3	50,2	-	10,2	Nein	Ja
	2.OG	64,0	40,0	52,1	52,0	-	12,0	Nein	Ja
IP 580 - Am Berg 2 Gebietsnutzung: WA									
W	EG	55,0	42,0	48,5	48,5	-	6,5	Nein	Ja
N	EG	55,0	46,0	51,5	51,4	-	5,4	Nein	Ja
W	1.OG	55,0	43,0	48,5	48,4	-	5,4	Nein	Ja
	2.OG	55,0	45,0	51,0	50,9	-	5,9	Nein	Ja
IP 581 - Wiesenbornstraße 18 Gebietsnutzung: WA									
N	EG	55,0	46,0	47,6	47,5	-	1,5	Nein	Ja
	EG	55,0	43,0	48,9	48,8	-	5,8	Nein	Ja
	1.OG	55,0	45,0	49,1	49,0	-	4,0	Nein	Ja
	1.OG	55,0	48,0	50,9	50,8	-	2,8	Nein	Ja
	2.OG	55,0	46,0	49,3	49,2	-	3,2	Nein	Ja
IP 582 - Am Berg 6 Gebietsnutzung: WA									
N	EG	55,0	44,0	49,3	49,2	-	5,2	Nein	Ja
	EG	55,0	45,0	51,6	51,5	-	6,5	Nein	Ja
	1.OG	55,0	45,0	49,4	49,3	-	4,3	Nein	Ja
	2.OG	55,0	46,0	49,7	49,7	-	3,7	Nein	Ja
IP 584 - Wiesenbornstraße 21 Gebietsnutzung: WA									
N	EG	55,0	44,0	49,6	49,5	-	5,5	Nein	Ja
IP 585 - Wiesenbornstraße 23 Gebietsnutzung: WA									
W	EG	55,0	45,0	37,4	37,3	-	-	Nein	Nein
IP 586 - Wiesenbornstraße 25 Gebietsnutzung: WA									
N	EG	55,0	46,0	49,1	48,9	-	2,9	Nein	Ja
	1.OG	55,0	47,0	53,0	53,0	-	6,0	Nein	Ja
IP 587 - Wiesenbornstraße 29 Gebietsnutzung: WA									
N	EG	55,0	46,0	49,8	49,7	-	3,7	Nein	Ja
	1.OG	55,0	48,0	52,2	52,1	-	4,1	Nein	Ja
IP 588 - Wiesenbornstraße 30 Gebietsnutzung: WA									
N	EG	55,0	50,0	50,5	50,4	-	0,4	Nein	Ja
	1.OG	55,0	51,0	54,0	53,9	-	2,9	Nein	Ja
IP 589 - Wiesenbornstraße 30a Gebietsnutzung: WA									
N	EG	55,0	55,0	50,6	50,4	-	-	Nein	Nein
	1.OG	56,0	40,0	51,6	51,5	-	11,5	Nein	Ja
IP 590 - Wiesenbornstraße 33 Gebietsnutzung: WA									
W	EG	55,0	44,0	45,0	44,9	-	0,9	Nein	Ja
IP 591 - Wiesenbornstraße 34 Gebietsnutzung: WA									
N	EG	55,0	53,0	51,2	51,1	-	-	Nein	Nein
	1.OG	55,0	54,0	50,9	50,8	-	-	Nein	Nein
IP 592 - Wiesenbornstraße 35 Gebietsnutzung: WA									
N	EG	55,0	47,0	38,8	38,3	-	-	Nein	Nein
	1.OG	55,0	49,0	46,0	45,8	-	-	Nein	Nein

Überprüfung auf Überschreitung der Auslösewerte
 Bauphase 6.1

Fass	Stockwerk	Auslösewert		Lr, Bauphase 6.1		dLr		Überschreitung Auslösewert	
		Tag	Nacht	Tag	Nacht	Tag	Nacht	Tag	Nacht
		dB(A)		dB(A)		dB(A)		ja / nein	
IP 593 - Wiesenbornstraße 35a Gebietsnutzung: WA									
N	EG	55,0	47,0	34,0	33,7	-	-	Nein	Nein
	1.OG	55,0	48,0	39,0	38,7	-	-	Nein	Nein
IP 594 - Wiesenbornstraße 39 Gebietsnutzung: WA									
N	EG	55,0	49,0	48,0	47,9	-	-	Nein	Nein
	1.OG	55,0	51,0	50,7	50,6	-	-	Nein	Nein
IP 595 - Wiesenbornstraße 40 Gebietsnutzung: WA									
NW	EG	55,0	49,0	43,6	43,6	-	-	Nein	Nein
	1.OG	55,0	51,0	50,4	50,2	-	-	Nein	Nein
IP 596 - Wiesenbornstraße 41 Gebietsnutzung: WA									
NW	EG	55,0	48,0	48,2	48,1	-	0,1	Nein	Ja
	1.OG	55,0	50,0	50,0	49,9	-	-	Nein	Nein
IP 597 - Wiesenbornstraße 42 Gebietsnutzung: WA									
NW	EG	55,0	50,0	42,9	42,8	-	-	Nein	Nein
	1.OG	55,0	51,0	48,5	48,4	-	-	Nein	Nein
IP 598 - Wiesenbornstraße 42a Gebietsnutzung: WA									
NO	EG	55,0	55,0	41,3	41,2	-	-	Nein	Nein
	1.OG	57,0	40,0	44,4	44,3	-	4,3	Nein	Ja
IP 599 - Wiesenbornstraße 42b Gebietsnutzung: WA									
NW	EG	57,0	40,0	31,5	30,3	-	-	Nein	Nein
	1.OG	62,0	40,0	39,8	39,2	-	-	Nein	Nein
IP 600 - Wiesenbornstraße 44 Gebietsnutzung: WA									
NW	EG	55,0	50,0	44,3	44,2	-	-	Nein	Nein
	1.OG	55,0	51,0	48,3	48,1	-	-	Nein	Nein
IP 601 - Wiesenbornstraße 45 Gebietsnutzung: WA									
NW	EG	55,0	47,0	47,9	47,8	-	0,8	Nein	Ja
	1.OG	55,0	49,0	49,2	49,1	-	0,1	Nein	Ja
IP 608 - Am Hang 2 Gebietsnutzung: WA									
N	EG	55,0	40,0	35,2	35,0	-	-	Nein	Nein
	1.OG	55,0	43,0	37,6	37,4	-	-	Nein	Nein
	2.OG	55,0	44,0	43,2	43,1	-	-	Nein	Nein
IP 615 - Am Pfarrgarten 1 Gebietsnutzung: WA									
NW	EG	55,0	44,0	50,4	50,3	-	6,3	Nein	Ja
	1.OG	55,0	46,0	50,3	50,2	-	4,2	Nein	Ja
IP 616 - Am Pfarrgarten 3 Gebietsnutzung: WA									
NO	EG	55,0	43,0	51,7	51,7	-	8,7	Nein	Ja
	1.OG	55,0	45,0	52,7	52,6	-	7,6	Nein	Ja
IP 617 - Am Pfarrgarten 3a Gebietsnutzung: WA									
NW	EG	55,0	44,0	42,6	42,5	-	-	Nein	Nein
	1.OG	55,0	45,0	49,8	49,7	-	4,7	Nein	Ja
IP 618 - Am Pfarrgarten 4 Gebietsnutzung: WA									
NW	EG	55,0	45,0	47,9	47,8	-	2,8	Nein	Ja
IP 619 - Am Pfarrgarten 7 Gebietsnutzung: WA									
NW	EG	55,0	45,0	52,8	52,7	-	7,7	Nein	Ja
	1.OG	55,0	47,0	53,3	53,3	-	6,3	Nein	Ja

Überprüfung auf Überschreitung der Auslösewerte
 Bauphase 6.1

Fass	Stockwerk	Auslösewert		Lr, Bauphase 6.1		dLr		Überschreitung Auslösewert	
		Tag	Nacht	Tag	Nacht	Tag	Nacht	Tag	Nacht
		dB(A)		dB(A)		dB(A)		ja / nein	
IP 620 - Am Pfarrgarten 6 Gebietsnutzung: WA									
NW	EG	55,0	45,0	45,2	45,1	-	0,1	Nein	Ja
NO	EG	55,0	40,0	0,0	0,0	-	-	Nein	Nein
	1.OG	55,0	40,0	42,6	42,5	-	2,5	Nein	Ja
	2.OG	55,0	42,0	45,2	45,2	-	3,2	Nein	Ja
IP 621 - Am Schloßgarten 5 Gebietsnutzung: WA									
N	EG	55,0	44,0	47,9	47,8	-	3,8	Nein	Ja
	1.OG	55,0	45,0	52,7	52,6	-	7,6	Nein	Ja
IP 622 - Wingertstraße 15 Gebietsnutzung: WA									
NW	EG	55,0	41,0	44,3	44,3	-	3,3	Nein	Ja
N	EG	55,0	44,0	52,5	52,4	-	8,4	Nein	Ja
NW	1.OG	55,0	41,0	45,0	44,9	-	3,9	Nein	Ja
N	1.OG	55,0	45,0	55,4	55,3	0,4	10,3	Ja	Ja
NW	2.OG	55,0	43,0	45,7	45,6	-	2,6	Nein	Ja
IP 623 - Am Schloßgarten 7 Gebietsnutzung: WA									
N	EG	55,0	45,0	50,9	50,8	-	5,8	Nein	Ja
	1.OG	55,0	46,0	54,3	54,3	-	8,3	Nein	Ja
	2.OG	55,0	48,0	58,4	58,4	3,4	10,4	Ja	Ja
IP 624 - Am Schloßgarten 8 Gebietsnutzung: WA									
N	EG	55,0	44,0	50,4	50,3	-	6,3	Nein	Ja
NW	EG	55,0	41,0	38,3	38,2	-	-	Nein	Nein
N	1.OG	55,0	45,0	54,6	54,5	-	9,5	Nein	Ja
NW	1.OG	55,0	42,0	44,1	44,1	-	2,1	Nein	Ja
IP 625 - Wingertstraße 21a Gebietsnutzung: WA									
NW	EG	55,0	42,0	36,9	36,8	-	-	Nein	Nein
N	EG	55,0	44,0	53,5	53,5	-	9,5	Nein	Ja
	1.OG	55,0	45,0	55,1	55,0	0,1	10,0	Ja	Ja
NW	1.OG	55,0	43,0	42,2	42,1	-	-	Nein	Nein
N	2.OG	55,0	46,0	56,5	56,4	1,5	10,4	Ja	Ja
IP 626 - Am Schloßgarten 10 Gebietsnutzung: WA									
N	EG	55,0	43,0	53,3	53,2	-	10,2	Nein	Ja
NW	EG	55,0	40,0	39,4	39,3	-	-	Nein	Nein
N	1.OG	55,0	45,0	55,2	55,1	0,2	10,1	Ja	Ja
NW	1.OG	55,0	42,0	42,9	42,8	-	0,8	Nein	Ja
IP 627 - Am Schloßgarten 11 Gebietsnutzung: WA									
N	EG	55,0	45,0	57,0	57,0	2,0	12,0	Ja	Ja
	1.OG	55,0	46,0	57,3	57,2	2,3	11,2	Ja	Ja
IP 628 - Am Schloßgarten 12 Gebietsnutzung: WA									
N	EG	55,0	44,0	53,9	53,9	-	9,9	Nein	Ja
	1.OG	55,0	46,0	55,0	54,9	-	8,9	Nein	Ja
IP 629 - Am Schloßgarten 13 Gebietsnutzung: WA									
N	EG	55,0	46,0	57,2	57,1	2,2	11,1	Ja	Ja
	1.OG	55,0	46,0	57,4	57,3	2,4	11,3	Ja	Ja
IP 630 - Am Schloßgarten 14 Gebietsnutzung: WA									
N	EG	55,0	44,0	46,2	46,0	-	2,0	Nein	Ja
	1.OG	55,0	46,0	54,0	53,9	-	7,9	Nein	Ja
IP 631 - Am Schloßgarten 15 Gebietsnutzung: WA									
N	EG	55,0	46,0	57,3	57,2	2,3	11,2	Ja	Ja
	1.OG	55,0	47,0	57,5	57,4	2,5	10,4	Ja	Ja

Überprüfung auf Überschreitung der Auslösewerte
 Bauphase 6.1

Fass	Stockwerk	Auslösewert		Lr, Bauphase 6.1		dLr		Überschreitung Auslösewert	
		Tag	Nacht	Tag	Nacht	Tag	Nacht	Tag	Nacht
		dB(A)		dB(A)		dB(A)		ja / nein	
IP 632 - Am Schloßgarten 16 Gebietsnutzung: WA									
N	EG	55,0	43,0	51,2	51,1	-	8,1	Nein	Ja
	1.OG	55,0	44,0	53,7	53,7	-	9,7	Nein	Ja
IP 633 - Am Schloßgarten 18 Gebietsnutzung: WA									
N	EG	55,0	43,0	50,1	50,1	-	7,1	Nein	Ja
	1.OG	55,0	44,0	53,4	53,3	-	9,3	Nein	Ja
IP 634 - Ziegelei 1 Gebietsnutzung: WA									
NW	EG	55,0	41,0	46,2	46,1	-	5,1	Nein	Ja
N	EG	55,0	42,0	48,3	48,2	-	6,2	Nein	Ja
	1.OG	55,0	44,0	52,5	52,4	-	8,4	Nein	Ja
IP 635 - Ziegelei 2 Gebietsnutzung: WA									
NW	EG	55,0	42,0	45,0	44,9	-	2,9	Nein	Ja
N	EG	55,0	43,0	46,8	46,7	-	3,7	Nein	Ja
	1.OG	55,0	44,0	51,5	51,4	-	7,4	Nein	Ja
IP 636 - Ziegelei 3 Gebietsnutzung: WA									
NW	EG	55,0	41,0	46,8	46,7	-	5,7	Nein	Ja
N	EG	55,0	43,0	46,4	46,3	-	3,3	Nein	Ja
	1.OG	55,0	44,0	51,0	51,0	-	7,0	Nein	Ja
IP 637 - Ziegelei 4 Gebietsnutzung: WA									
NW	EG	55,0	42,0	42,1	42,0	-	-	Nein	Nein
N	EG	55,0	43,0	47,4	47,4	-	4,4	Nein	Ja
NW	1.OG	55,0	43,0	46,4	46,3	-	3,3	Nein	Ja
N	1.OG	55,0	44,0	51,5	51,5	-	7,5	Nein	Ja
IP 638 - Ziegelei 6 Gebietsnutzung: WA									
NW	EG	55,0	42,0	47,3	47,2	-	5,2	Nein	Ja
N	EG	55,0	43,0	48,6	48,5	-	5,5	Nein	Ja
NW	1.OG	55,0	43,0	47,6	47,5	-	4,5	Nein	Ja
N	1.OG	55,0	45,0	52,6	52,6	-	7,6	Nein	Ja
IP 639 - Am Schloßgarten 30 Gebietsnutzung: WA									
N	EG	55,0	45,0	54,0	53,9	-	8,9	Nein	Ja
NW	EG	55,0	41,0	46,9	46,8	-	5,8	Nein	Ja
	1.OG	55,0	43,0	47,5	47,4	-	4,4	Nein	Ja
IP 640 - Ziegelei 12 Gebietsnutzung: WA									
NW	EG	55,0	40,0	44,1	44,0	-	4,0	Nein	Ja
O	EG	55,0	46,0	56,4	56,3	1,4	10,3	Ja	Ja
NW	1.OG	55,0	42,0	47,4	47,3	-	5,3	Nein	Ja
O	1.OG	55,0	47,0	56,6	56,5	1,6	9,5	Ja	Ja
IP 641 - Ziegelei 15 Gebietsnutzung: WA									
NW	EG	55,0	40,0	48,1	48,0	-	8,0	Nein	Ja
N	EG	55,0	49,0	60,2	60,2	5,2	11,2	Ja	Ja
IP 642 - Ziegelei 16 Gebietsnutzung: WA									
NW	EG	55,0	40,0	42,8	42,7	-	2,7	Nein	Ja
N	EG	55,0	47,0	57,3	57,2	2,3	10,2	Ja	Ja
	1.OG	55,0	49,0	58,3	58,2	3,3	9,2	Ja	Ja
NW	1.OG	55,0	42,0	46,4	46,3	-	4,3	Nein	Ja
IP 643 - Am Schloßgarten 40 Gebietsnutzung: WA									
N	EG	55,0	49,0	59,5	59,4	4,5	10,4	Ja	Ja
NW	EG	55,0	40,0	45,6	45,5	-	5,5	Nein	Ja
	1.OG	55,0	41,0	46,6	46,5	-	5,5	Nein	Ja

Überprüfung auf Überschreitung der Auslösewerte
 Bauphase 6.1

Fass	Stockwerk	Auslösewert		Lr, Bauphase 6.1		dLr		Überschreitung Auslösewert	
		Tag	Nacht	Tag	Nacht	Tag	Nacht	Tag	Nacht
		dB(A)		dB(A)		dB(A)		ja / nein	
IP 644 - Am Schloßgarten 41 Gebietsnutzung: WA									
W	EG	55,0	49,0	44,7	44,7	-	-	Nein	Nein
NW	EG	55,0	43,0	48,2	48,1	-	5,1	Nein	Ja
	1.OG	55,0	45,0	49,1	49,1	-	4,1	Nein	Ja
IP 645 - Ziegelei 32 Gebietsnutzung: WA									
NW	EG	55,0	43,0	48,5	48,4	-	5,4	Nein	Ja
N	EG	55,0	51,0	60,2	60,1	5,2	9,1	Ja	Ja
NW	1.OG	55,0	44,0	48,7	48,6	-	4,6	Nein	Ja
N	1.OG	55,0	52,0	61,3	61,2	6,3	9,2	Ja	Ja
IP 646 - Ziegelei 34 Gebietsnutzung: WA									
NO	EG	55,0	42,0	47,0	46,9	-	4,9	Nein	Ja
N	EG	55,0	53,0	55,7	55,5	0,7	2,5	Ja	Ja
	1.OG	55,0	40,0	57,1	57,0	2,1	17,0	Ja	Ja
IP 647 - Am Schloßgarten 44 Gebietsnutzung: WA									
W	EG	55,0	53,0	50,1	50,1	-	-	Nein	Nein
IP 648 - Am Schloßgarten 45 Gebietsnutzung: WA									
N	EG	55,0	40,0	58,3	58,2	3,3	18,2	Ja	Ja
IP 649 - Am Schloßgarten 46 Gebietsnutzung: WA									
N	EG	57,0	40,0	61,2	61,1	4,2	21,1	Ja	Ja
	1.OG	61,0	40,0	61,3	61,2	0,3	21,2	Ja	Ja
	2.OG	55,0	40,0	61,8	61,7	6,8	21,7	Ja	Ja
IP 650 - Am Sportplatz 1 Gebietsnutzung: WA									
N	EG	55,0	46,0	48,8	48,7	-	2,7	Nein	Ja
	1.OG	55,0	47,0	48,9	48,8	-	1,8	Nein	Ja
	2.OG	55,0	48,0	49,0	48,9	-	0,9	Nein	Ja
IP 651 - Am Sportplatz 1a Gebietsnutzung: WA									
N	EG	55,0	45,0	49,3	49,2	-	4,2	Nein	Ja
	1.OG	55,0	47,0	49,4	49,3	-	2,3	Nein	Ja
IP 652 - Am Sportplatz 2 Gebietsnutzung: WA									
N	EG	55,0	46,0	48,5	48,4	-	2,4	Nein	Ja
IP 653 - Am Sportplatz 3 Gebietsnutzung: WA									
N	EG	55,0	46,0	49,6	49,6	-	3,6	Nein	Ja
	1.OG	55,0	47,0	49,6	49,6	-	2,6	Nein	Ja
IP 654 - Am Sportplatz 5 Gebietsnutzung: WA									
N	EG	55,0	44,0	48,8	48,7	-	4,7	Nein	Ja
	1.OG	55,0	46,0	48,8	48,7	-	2,7	Nein	Ja
IP 655 - Am Sportplatz 7 Gebietsnutzung: WA									
N	EG	55,0	45,0	48,6	48,5	-	3,5	Nein	Ja
	1.OG	55,0	47,0	48,7	48,6	-	1,6	Nein	Ja
IP 656 - Am Tröpfelborn 1 Gebietsnutzung: WA									
N	EG	55,0	45,0	47,9	47,8	-	2,8	Nein	Ja
	1.OG	55,0	48,0	50,2	50,1	-	2,1	Nein	Ja
	2.OG	55,0	49,0	51,3	51,2	-	2,2	Nein	Ja
IP 657 - Am Tröpfelborn 2 Gebietsnutzung: WA									
N	EG	55,0	48,0	51,2	51,1	-	3,1	Nein	Ja
IP 658 - Am Tröpfelborn 3 Gebietsnutzung: WA									
NW	EG	55,0	46,0	49,8	49,8	-	3,8	Nein	Ja
	1.OG	55,0	47,0	50,8	50,7	-	3,7	Nein	Ja

Überprüfung auf Überschreitung der Auslösewerte
 Bauphase 6.1

Fass	Stockwerk	Auslösewert		Lr, Bauphase 6.1		dLr		Überschreitung Auslösewert	
		Tag	Nacht	Tag	Nacht	Tag	Nacht	Tag	Nacht
		dB(A)		dB(A)		dB(A)		ja / nein	
IP 659 - Am Tröpfelborn 5 Gebietsnutzung: WA									
NW	EG	55,0	46,0	49,2	49,1	-	3,1	Nein	Ja
	1.OG	55,0	48,0	50,6	50,5	-	2,5	Nein	Ja
	2.OG	55,0	48,0	51,5	51,5	-	3,5	Nein	Ja
IP 660 - Am Tröpfelborn 7 Gebietsnutzung: WA									
NW	EG	55,0	46,0	50,4	50,4	-	4,4	Nein	Ja
IP 661 - Am Tröpfelborn 9 Gebietsnutzung: WA									
NW	EG	55,0	48,0	44,9	44,8	-	-	Nein	Nein
	1.OG	55,0	49,0	49,4	49,3	-	0,3	Nein	Ja
IP 662 - Am Wolfsrain 1 Gebietsnutzung: WA									
N	EG	55,0	45,0	43,4	43,3	-	-	Nein	Nein
	1.OG	55,0	47,0	46,1	46,0	-	-	Nein	Nein
IP 663 - Am Wolfsrain 3 Gebietsnutzung: WA									
N	EG	55,0	46,0	46,4	46,3	-	0,3	Nein	Ja
	1.OG	55,0	47,0	46,7	46,6	-	-	Nein	Nein
IP 664 - Am Wolfsrain 3a Gebietsnutzung: WA									
N	EG	55,0	46,0	44,6	44,5	-	-	Nein	Nein
	1.OG	55,0	47,0	47,0	46,9	-	-	Nein	Nein
IP 665 - Am Wolfsrain 4 Gebietsnutzung: WA									
N	EG	55,0	42,0	42,1	42,0	-	-	Nein	Nein
	1.OG	55,0	46,0	47,2	47,1	-	1,1	Nein	Ja
IP 666 - Am Wolfsrain 5 Gebietsnutzung: WA									
N	EG	55,0	44,0	48,9	48,8	-	4,8	Nein	Ja
	1.OG	55,0	47,0	47,4	47,3	-	0,3	Nein	Ja
	2.OG	55,0	48,0	47,5	47,4	-	-	Nein	Nein
IP 667 - Am Wolfsrain 6 Gebietsnutzung: WA									
N	EG	55,0	43,0	46,7	46,6	-	3,6	Nein	Ja
IP 668 - Am Wolfsrain 7 Gebietsnutzung: WA									
N	EG	55,0	46,0	45,3	45,2	-	-	Nein	Nein
	1.OG	55,0	47,0	46,7	46,6	-	-	Nein	Nein
	2.OG	55,0	47,0	46,6	46,5	-	-	Nein	Nein
IP 669 - Am Wolfsrain 12 Gebietsnutzung: WA									
N	EG	55,0	42,0	34,6	34,5	-	-	Nein	Nein
	1.OG	55,0	44,0	46,1	46,0	-	2,0	Nein	Ja
IP 670 - Am Wolfsrain 13 Gebietsnutzung: WA									
N	EG	55,0	42,0	42,5	42,3	-	0,3	Nein	Ja
	1.OG	55,0	44,0	45,2	45,1	-	1,1	Nein	Ja
IP 671 - Am Wolfsrain 14 Gebietsnutzung: WA									
N	EG	55,0	41,0	38,5	38,3	-	-	Nein	Nein
	1.OG	55,0	44,0	44,9	44,8	-	0,8	Nein	Ja
IP 672 - Am Wolfsrain 15 Gebietsnutzung: WA									
O	EG	55,0	44,0	28,7	28,6	-	-	Nein	Nein
IP 673 - Am Wolfsrain 16 Gebietsnutzung: WA									
N	EG	55,0	44,0	43,5	43,4	-	-	Nein	Nein
	1.OG	55,0	45,0	46,4	46,3	-	1,3	Nein	Ja

Überprüfung auf Überschreitung der Auslösewerte
 Bauphase 6.1

Fass	Stockwerk	Auslösewert		Lr, Bauphase 6.1		dLr		Überschreitung Auslösewert	
		Tag	Nacht	Tag	Nacht	Tag	Nacht	Tag	Nacht
		dB(A)		dB(A)		dB(A)		ja / nein	
IP 674 - Am Wolfsrain 17 Gebietsnutzung: WA									
N	EG	55,0	43,0	41,5	41,3	-	-	Nein	Nein
	1.OG	55,0	45,0	45,1	45,0	-	-	Nein	Nein
IP 675 - Amselweg 4 Gebietsnutzung: WA									
N	EG	55,0	42,0	47,3	47,2	-	5,2	Nein	Ja
	1.OG	55,0	43,0	48,0	47,9	-	4,9	Nein	Ja
IP 676 - Auestraße 1 Gebietsnutzung: WA									
NW	EG	55,0	45,0	27,4	27,3	-	-	Nein	Nein
	1.OG	55,0	47,0	32,8	32,7	-	-	Nein	Nein
IP 677 - Auestraße 2 Gebietsnutzung: WA									
NO	EG	55,0	42,0	27,0	26,9	-	-	Nein	Nein
	1.OG	55,0	47,0	32,7	32,6	-	-	Nein	Nein
IP 678 - Auestraße 2a Gebietsnutzung: WA									
NO	EG	55,0	44,0	26,4	26,2	-	-	Nein	Nein
	1.OG	55,0	47,0	28,9	28,6	-	-	Nein	Nein
IP 679 - Auestraße 4 Gebietsnutzung: WA									
NW	EG	55,0	42,0	34,2	34,1	-	-	Nein	Nein
	1.OG	55,0	46,0	37,4	37,3	-	-	Nein	Nein
IP 680 - Auestraße 5 Gebietsnutzung: WA									
NO	EG	55,0	42,0	35,9	35,8	-	-	Nein	Nein
	1.OG	55,0	47,0	30,5	30,2	-	-	Nein	Nein
IP 683 - Auestraße 7 Gebietsnutzung: WA									
NO	EG	55,0	43,0	38,5	38,3	-	-	Nein	Nein
	1.OG	55,0	46,0	40,2	40,0	-	-	Nein	Nein
IP 684 - Auestraße 9 Gebietsnutzung: WA									
NW	EG	55,0	42,0	31,2	31,1	-	-	Nein	Nein
	1.OG	55,0	46,0	34,8	34,7	-	-	Nein	Nein
IP 726 - Bahnstraße 10 Gebietsnutzung: WA									
N	EG	56,0	40,0	61,6	61,5	5,6	21,5	Ja	Ja
IP 727 - Bleichstraße 1 Gebietsnutzung: WA									
NW	EG	55,0	40,0	29,9	29,7	-	-	Nein	Nein
	1.OG	55,0	51,0	39,6	39,5	-	-	Nein	Nein
IP 728 - Bleichstraße 2 Gebietsnutzung: WA									
N	EG	55,0	47,0	30,3	30,0	-	-	Nein	Nein
	1.OG	55,0	51,0	34,1	33,7	-	-	Nein	Nein
IP 729 - Bleichstraße 3 Gebietsnutzung: WA									
NW	EG	55,0	45,0	30,7	30,6	-	-	Nein	Nein
	1.OG	55,0	51,0	33,9	33,7	-	-	Nein	Nein
	2.OG	55,0	54,0	38,5	38,4	-	-	Nein	Nein
IP 730 - Bleichstraße 4 Gebietsnutzung: WA									
NW	EG	55,0	46,0	31,3	31,2	-	-	Nein	Nein
IP 731 - Bleichstraße 6 Gebietsnutzung: WA									
N	EG	55,0	48,0	39,8	39,7	-	-	Nein	Nein
IP 732 - Bleichstraße 7a Gebietsnutzung: WA									
NO	2.OG	55,0	55,0	40,4	40,1	-	-	Nein	Nein

Überprüfung auf Überschreitung der Auslösewerte
 Bauphase 6.1

Fass	Stockwerk	Auslösewert		Lr, Bauphase 6.1		dLr		Überschreitung Auslösewert	
		Tag	Nacht	Tag	Nacht	Tag	Nacht	Tag	Nacht
		dB(A)		dB(A)		dB(A)		ja / nein	
IP 733 - Bleichstraße 7b Gebietsnutzung: WA									
NO	EG	55,0	48,0	42,3	42,1	-	-	Nein	Nein
	1.OG	55,0	52,0	33,5	31,9	-	-	Nein	Nein
IP 734 - Bleichstraße 8 Gebietsnutzung: WA									
W	EG	55,0	48,0	38,3	38,1	-	-	Nein	Nein
	1.OG	55,0	50,0	42,3	42,2	-	-	Nein	Nein
IP 735 - Bleichstraße 10 Gebietsnutzung: WA									
N	EG	55,0	48,0	41,9	41,8	-	-	Nein	Nein
	1.OG	55,0	50,0	44,7	44,6	-	-	Nein	Nein
	2.OG	55,0	55,0	46,7	46,6	-	-	Nein	Nein
IP 736 - Bleichstraße 11 Gebietsnutzung: WA									
O	EG	55,0	55,0	42,9	42,8	-	-	Nein	Nein
IP 737 - Bleichstraße 11a Gebietsnutzung: WA									
O	EG	55,0	55,0	43,0	42,9	-	-	Nein	Nein
IP 738 - Bleichstraße 12 Gebietsnutzung: WA									
W	EG	55,0	51,0	43,7	43,6	-	-	Nein	Nein
	1.OG	55,0	52,0	45,9	45,8	-	-	Nein	Nein
	2.OG	55,0	55,0	46,6	46,5	-	-	Nein	Nein
IP 739 - Bleichstraße 14 Gebietsnutzung: WA									
O	EG	55,0	48,0	26,7	26,6	-	-	Nein	Nein
	1.OG	55,0	51,0	29,9	29,8	-	-	Nein	Nein
IP 740 - Bleichstraße 16 Gebietsnutzung: WA									
N	EG	55,0	53,0	43,2	43,0	-	-	Nein	Nein
	1.OG	55,0	55,0	46,6	46,5	-	-	Nein	Nein
IP 741 - Bleichstraße 18 Gebietsnutzung: WA									
N	EG	55,0	55,0	45,5	45,4	-	-	Nein	Nein
	1.OG	56,0	40,0	46,2	46,1	-	6,1	Nein	Ja
	2.OG	58,0	40,0	46,9	46,8	-	6,8	Nein	Ja
IP 742 - Bleichstraße 20 Gebietsnutzung: WA									
N	EG	58,0	40,0	36,5	36,4	-	-	Nein	Nein
	1.OG	60,0	40,0	42,6	42,5	-	2,5	Nein	Ja
IP 743 - Bleichstraße 22 Gebietsnutzung: WA									
NW	EG	58,0	40,0	41,2	41,0	-	1,0	Nein	Ja
IP 744 - Bleichstraße 34 Gebietsnutzung: WA									
N	EG	65,0	40,0	46,5	46,4	-	6,4	Nein	Ja
	1.OG	55,0	40,0	46,8	46,7	-	6,7	Nein	Ja
	2.OG	55,0	40,0	46,9	46,8	-	6,8	Nein	Ja
IP 748 - Bodenbenderstraße 2 Gebietsnutzung: WA									
N	EG	55,0	43,0	41,8	41,7	-	-	Nein	Nein
	1.OG	55,0	46,0	44,7	44,6	-	-	Nein	Nein
IP 769 - Brühlstraße 1 Gebietsnutzung: WA									
NO	EG	55,0	51,0	30,0	29,7	-	-	Nein	Nein
IP 770 - Brühlstraße 2 Gebietsnutzung: WA									
SO	EG	55,0	45,0	27,8	27,6	-	-	Nein	Nein
IP 771 - Brühlstraße 4 Gebietsnutzung: WA									
NW	EG	55,0	47,0	35,3	35,2	-	-	Nein	Nein

Überprüfung auf Überschreitung der Auslösewerte
 Bauphase 6.1

Fass	Stockwerk	Auslösewert		Lr, Bauphase 6.1		dLr		Überschreitung Auslösewert	
		Tag	Nacht	Tag	Nacht	Tag	Nacht	Tag	Nacht
		dB(A)		dB(A)		dB(A)		ja / nein	
IP 772 - Brühlstraße 4b Gebietsnutzung: WA									
N	EG	55,0	51,0	38,5	38,4	-	-	Nein	Nein
	1.OG	55,0	53,0	43,4	43,3	-	-	Nein	Nein
IP 773 - Brühlstraße 5 Gebietsnutzung: WA									
NW	EG	58,0	40,0	31,5	31,4	-	-	Nein	Nein
	1.OG	60,0	40,0	35,3	35,1	-	-	Nein	Nein
IP 774 - Brühlstraße 6 Gebietsnutzung: WA									
NO	EG	55,0	47,0	40,6	40,4	-	-	Nein	Nein
	1.OG	55,0	51,0	46,3	46,2	-	-	Nein	Nein
IP 775 - Brühlstraße 8 Gebietsnutzung: WA									
NW	EG	55,0	52,0	39,8	39,7	-	-	Nein	Nein
	1.OG	55,0	54,0	44,1	44,0	-	-	Nein	Nein
IP 776 - Brühlstraße 12a Gebietsnutzung: WA									
NW	EG	55,0	40,0	36,0	35,7	-	-	Nein	Nein
IP 777 - Brühlstraße 16 Gebietsnutzung: WA									
NW	EG	55,0	40,0	40,8	40,5	-	0,5	Nein	Ja
	1.OG	57,0	40,0	43,9	43,7	-	3,7	Nein	Ja
IP 778 - Brühlstraße 16 Gebietsnutzung: WA									
NO	EG	56,0	40,0	37,6	37,5	-	-	Nein	Nein
	1.OG	57,0	40,0	41,6	41,5	-	1,5	Nein	Ja
IP 779 - Brühlstraße 18 Gebietsnutzung: WA									
NW	EG	61,0	40,0	47,9	47,8	-	7,8	Nein	Ja
	1.OG	62,0	40,0	48,5	48,4	-	8,4	Nein	Ja
	2.OG	64,0	40,0	48,6	48,5	-	8,5	Nein	Ja
IP 780 - Hanauer Landstraße 2 Gebietsnutzung: SOK									
S	EG	50,0	46,0	39,8	39,7	-	-	Nein	Nein
	1.OG	53,0	50,0	55,1	55,0	2,1	5,0	Ja	Ja
IP 781 - Tempelstraße 6 Gebietsnutzung: WA									
O	EG	55,0	46,0	55,6	55,5	0,6	9,5	Ja	Ja
	1.OG	55,0	46,0	55,8	55,7	0,8	9,7	Ja	Ja
IP 782 - Tempelstraße 12 Gebietsnutzung: WA									
N	EG	55,0	45,0	0,0	0,0	-	-	Nein	Nein
IP 783 - Tempelstraße 5a(1) Gebietsnutzung: WA									
N	EG	55,0	43,0	51,3	51,2	-	8,2	Nein	Ja
	1.OG	55,0	46,0	54,3	54,2	-	8,2	Nein	Ja
IP 784 - Hanauer Landstraße 23 Gebietsnutzung: MI									
N	EG	63,0	45,0	51,9	51,8	-	6,8	Nein	Ja
	1.OG	63,0	45,0	52,7	52,6	-	7,6	Nein	Ja
	2.OG	63,0	45,0	52,9	52,8	-	7,8	Nein	Ja
IP 785 - Hanauer Landstraße 31 Gebietsnutzung: MI									
N	EG	60,0	45,0	50,0	50,0	-	5,0	Nein	Ja
	1.OG	60,0	45,0	51,8	51,7	-	6,7	Nein	Ja
	2.OG	60,0	45,0	53,1	53,0	-	8,0	Nein	Ja
IP 786 - Hanauer Landstraße 31, A Gebietsnutzung: MI									
N	EG	60,0	45,0	45,2	45,1	-	0,1	Nein	Ja
	1.OG	60,0	45,0	48,9	48,8	-	3,8	Nein	Ja
	2.OG	60,0	45,0	51,3	51,2	-	6,2	Nein	Ja

Überprüfung auf Überschreitung der Auslösewerte
 Bauphase 6.1

Fass	Stockwerk	Auslösewert		Lr, Bauphase 6.1		dLr		Überschreitung Auslösewert	
		Tag	Nacht	Tag	Nacht	Tag	Nacht	Tag	Nacht
		dB(A)		dB(A)		dB(A)		ja / nein	
IP 787 - Hanauer Landstraße 23 Gebietsnutzung: MI									
W	EG	65,0	45,0	54,4	54,3	-	9,3	Nein	Ja
	1.OG	64,0	45,0	55,3	55,2	-	10,2	Nein	Ja
	2.OG	64,0	45,0	55,4	55,4	-	10,4	Nein	Ja
IP 788 - Hanauer Landstraße 18a, A Gebietsnutzung: MI									
NW	EG	60,0	52,0	55,3	55,3	-	3,3	Nein	Ja
	1.OG	60,0	53,0	55,6	55,6	-	2,6	Nein	Ja
IP 789 - Hanauer Landstraße 24, A Gebietsnutzung: MI									
NW	EG	60,0	45,0	48,8	48,7	-	3,7	Nein	Ja
	1.OG	65,0	45,0	52,7	52,6	-	7,6	Nein	Ja
IP 791 - Willi-Jamann-Straße 2a Gebietsnutzung: WA									
N	EG	55,0	41,0	37,6	37,4	-	-	Nein	Nein
	1.OG	55,0	44,0	42,5	42,3	-	-	Nein	Nein
	2.OG	55,0	47,0	46,6	46,5	-	-	Nein	Nein
IP 792 - Kleinbahnstraße 2a Gebietsnutzung: WA									
N	EG	55,0	41,0	37,8	37,6	-	-	Nein	Nein
	1.OG	55,0	44,0	42,7	42,5	-	-	Nein	Nein
IP 794 - Heegstraße 13 Gebietsnutzung: WA									
NW	EG	55,0	44,0	45,4	45,3	-	1,3	Nein	Ja
	1.OG	55,0	48,0	49,8	49,7	-	1,7	Nein	Ja
IP 796 - Am alten Weiher 1a Gebietsnutzung: WA									
NW	EG	55,0	41,0	37,2	37,1	-	-	Nein	Nein
	1.OG	55,0	45,0	43,2	43,2	-	-	Nein	Nein
IP 797 - Heylstraße 17 Gebietsnutzung: WA									
NO	EG	55,0	42,0	34,2	34,1	-	-	Nein	Nein
	1.OG	55,0	46,0	39,6	39,5	-	-	Nein	Nein
IP 798 - Bleichstraße 6 Gebietsnutzung: WA									
N	EG	55,0	46,0	32,6	32,5	-	-	Nein	Nein
IP 799 - Bleichstraße 6a Gebietsnutzung: WA									
NO	EG	55,0	45,0	26,9	26,7	-	-	Nein	Nein
	1.OG	55,0	48,0	29,6	29,5	-	-	Nein	Nein
	2.OG	55,0	52,0	38,9	38,7	-	-	Nein	Nein
IP 800 - Heylstraße 20 Gebietsnutzung: WA									
NW	EG	55,0	42,0	30,9	30,9	-	-	Nein	Nein
	1.OG	55,0	47,0	35,6	35,5	-	-	Nein	Nein
IP 801 - Heylstraße 15 Gebietsnutzung: WA									
NO	EG	55,0	43,0	34,5	34,5	-	-	Nein	Nein
	1.OG	55,0	47,0	41,1	41,0	-	-	Nein	Nein
IP 802 - Auestraße 15 Gebietsnutzung: WA									
NW	EG	55,0	42,0	30,9	30,8	-	-	Nein	Nein
	1.OG	55,0	46,0	35,0	34,9	-	-	Nein	Nein
IP 804 - Bleichstraße 1a(2) Gebietsnutzung: WA									
O	EG	55,0	46,0	27,8	27,6	-	-	Nein	Nein
	1.OG	55,0	49,0	32,0	31,8	-	-	Nein	Nein
IP 805 - Heylstraße 40 Gebietsnutzung: WA									
W	EG	55,0	42,0	39,6	39,5	-	-	Nein	Nein
	1.OG	55,0	46,0	44,8	44,6	-	-	Nein	Nein

Überprüfung auf Überschreitung der Auslösewerte
 Bauphase 6.1

Fass	Stockwerk	Auslösewert		Lr, Bauphase 6.1		dLr		Überschreitung Auslösewert	
		Tag	Nacht	Tag	Nacht	Tag	Nacht	Tag	Nacht
		dB(A)		dB(A)		dB(A)		ja / nein	
IP 807 - Bleichstraße 2a Gebietsnutzung: WA									
NW	EG	55,0	46,0	31,8	31,6	-	-	Nein	Nein
	1.OG	55,0	50,0	36,2	35,9	-	-	Nein	Nein
	2.OG	55,0	53,0	40,8	40,6	-	-	Nein	Nein
IP 808 - Bleichstraße 8 Gebietsnutzung: WA									
O	EG	55,0	45,0	28,1	28,0	-	-	Nein	Nein
	1.OG	55,0	48,0	36,1	36,0	-	-	Nein	Nein
IP 809 - Heylstraße 54 Gebietsnutzung: WA									
NO	EG	55,0	45,0	38,6	38,5	-	-	Nein	Nein
	1.OG	55,0	51,0	47,2	47,1	-	-	Nein	Nein
IP 810 - Am alten Weiher 9 Gebietsnutzung: WA									
O	EG	55,0	45,0	26,8	26,7	-	-	Nein	Nein
	1.OG	55,0	47,0	32,6	32,5	-	-	Nein	Nein
IP 814 - Heylstraße 34 Gebietsnutzung: WA									
W	EG	55,0	42,0	34,3	34,2	-	-	Nein	Nein
	1.OG	55,0	45,0	39,0	38,9	-	-	Nein	Nein
IP 815 - Bleichstraße 1a(1) Gebietsnutzung: WA									
NO	EG	55,0	46,0	34,4	34,3	-	-	Nein	Nein
	1.OG	55,0	49,0	39,3	39,2	-	-	Nein	Nein
IP 816 - Heylstraße 34 Gebietsnutzung: WA									
N	EG	55,0	43,0	39,8	39,7	-	-	Nein	Nein
	1.OG	55,0	47,0	38,0	37,8	-	-	Nein	Nein
IP 821 - Austraße 1 Gebietsnutzung: WA									
NW	EG	55,0	46,0	33,8	33,7	-	-	Nein	Nein
	1.OG	55,0	49,0	37,3	37,1	-	-	Nein	Nein
IP 822 - Heylstraße 15a Gebietsnutzung: WA									
SO	EG	55,0	43,0	28,1	27,8	-	-	Nein	Nein
	1.OG	55,0	47,0	36,1	36,0	-	-	Nein	Nein
IP 824 - Bleichstraße 5 Gebietsnutzung: WA									
NO	EG	55,0	45,0	32,2	32,2	-	-	Nein	Nein
	1.OG	55,0	50,0	36,3	36,1	-	-	Nein	Nein
IP 825 - Bleichstraße 16a Gebietsnutzung: WA									
N	EG	55,0	46,0	30,7	30,5	-	-	Nein	Nein
IP 826 - Bleichstraße 10 Gebietsnutzung: WA									
N	EG	55,0	44,0	29,6	27,5	-	-	Nein	Nein
	1.OG	55,0	46,0	32,5	31,3	-	-	Nein	Nein
	2.OG	55,0	52,0	40,0	39,7	-	-	Nein	Nein
IP 827 - Heylstraße 14 Gebietsnutzung: WA									
NO	EG	55,0	44,0	33,8	33,7	-	-	Nein	Nein
	1.OG	55,0	47,0	37,9	37,8	-	-	Nein	Nein
	2.OG	55,0	49,0	37,8	37,6	-	-	Nein	Nein
IP 828 - Heylstraße 5 Gebietsnutzung: WA									
NO	EG	55,0	42,0	39,9	39,8	-	-	Nein	Nein
	1.OG	55,0	48,0	44,4	44,3	-	-	Nein	Nein

Überprüfung auf Überschreitung der Auslösewerte
 Bauphase 6.1

Fass	Stockwerk	Auslösewert		Lr, Bauphase 6.1		dLr		Überschreitung Auslösewert	
		Tag	Nacht	Tag	Nacht	Tag	Nacht	Tag	Nacht
		dB(A)		dB(A)		dB(A)		ja / nein	
IP 829 - Heylstraße 4a Gebietsnutzung: WA									
NW	EG	55,0	43,0	31,1	30,9	-	-	Nein	Nein
	1.OG	55,0	47,0	34,3	34,2	-	-	Nein	Nein
	2.OG	55,0	49,0	37,2	37,0	-	-	Nein	Nein
	3.OG	55,0	51,0	42,0	41,8	-	-	Nein	Nein
IP 834 - Heegstraße 12 Gebietsnutzung: WA									
NW	EG	55,0	50,0	43,8	43,6	-	-	Nein	Nein
	1.OG	55,0	51,0	44,4	44,1	-	-	Nein	Nein
IP 835 - Am alten Weiher 1a Gebietsnutzung: WA									
NW	EG	55,0	43,0	36,9	36,8	-	-	Nein	Nein
	1.OG	55,0	45,0	38,8	38,7	-	-	Nein	Nein
IP 836 - Brühlstraße 4a Gebietsnutzung: WA									
N	EG	55,0	51,0	37,1	36,9	-	-	Nein	Nein
	1.OG	55,0	54,0	42,3	42,2	-	-	Nein	Nein
IP 837 - Bleichstraße 7 Gebietsnutzung: WA									
NO	EG	55,0	48,0	41,8	41,7	-	-	Nein	Nein
IP 838 - Heegstraße 9 Gebietsnutzung: WA									
NO	EG	55,0	45,0	30,0	29,9	-	-	Nein	Nein
	1.OG	55,0	49,0	33,6	33,5	-	-	Nein	Nein
IP 840 - Heylstraße 45 Gebietsnutzung: WA									
NW	EG	55,0	44,0	45,7	45,6	-	1,6	Nein	Ja
	1.OG	55,0	48,0	50,7	50,7	-	2,7	Nein	Ja
IP 841 - Heylstraße 35 Gebietsnutzung: WA									
NW	EG	55,0	42,0	40,2	40,0	-	-	Nein	Nein
	1.OG	55,0	45,0	48,1	48,0	-	3,0	Nein	Ja
	2.OG	55,0	51,0	48,8	48,6	-	-	Nein	Nein
IP 842 - Heylstraße 37 Gebietsnutzung: WA									
NO	EG	55,0	43,0	35,7	35,3	-	-	Nein	Nein
	1.OG	55,0	46,0	41,8	41,7	-	-	Nein	Nein
IP 843 - Schützenbornstraße 4a Gebietsnutzung: WA									
SW	EG	55,0	52,0	36,8	36,5	-	-	Nein	Nein
	1.OG	55,0	53,0	43,6	43,4	-	-	Nein	Nein
IP 844 - Schützenbornstraße 5 Gebietsnutzung: WA									
NW	EG	55,0	53,0	42,4	42,2	-	-	Nein	Nein
	1.OG	55,0	55,0	46,0	45,9	-	-	Nein	Nein
IP 845 - Bleichstraße 4 Gebietsnutzung: WA									
NO	EG	55,0	45,0	28,0	27,9	-	-	Nein	Nein
	1.OG	55,0	50,0	34,2	34,1	-	-	Nein	Nein
IP 846 - Bleichstraße 4 Gebietsnutzung: WA									
NO	EG	55,0	44,0	26,9	26,8	-	-	Nein	Nein
	1.OG	55,0	46,0	29,3	29,2	-	-	Nein	Nein
IP 847 - Heegstraße 9 Gebietsnutzung: WA									
NO	EG	55,0	44,0	29,9	29,8	-	-	Nein	Nein
	1.OG	55,0	49,0	34,2	34,1	-	-	Nein	Nein
IP 848 - Bleichstraße 22a Gebietsnutzung: WA									
NW	EG	55,0	52,0	38,2	37,9	-	-	Nein	Nein

Überprüfung auf Überschreitung der Auslösewerte
 Bauphase 6.1

Fass	Stockwerk	Auslösewert		Lr, Bauphase 6.1		dLr		Überschreitung Auslösewert	
		Tag	Nacht	Tag	Nacht	Tag	Nacht	Tag	Nacht
		dB(A)		dB(A)		dB(A)		ja / nein	
IP 850 - Heimatfriedering 14 Gebietsnutzung: WA									
N	EG	55,0	47,0	56,8	56,7	1,8	9,7	Ja	Ja
	1.OG	55,0	50,0	59,7	59,6	4,7	9,6	Ja	Ja
IP 851 - Heimatfriedering 16, A Gebietsnutzung: WA									
N	EG	55,0	47,0	54,4	54,3	-	7,3	Nein	Ja
	1.OG	55,0	49,0	56,3	56,2	1,3	7,2	Ja	Ja
IP 852 - Hindenburgallee 22 Gebietsnutzung: WA									
NW	EG	55,0	47,0	52,1	52,0	-	5,0	Nein	Ja
	1.OG	55,0	50,0	55,3	55,3	0,3	5,3	Ja	Ja
	2.OG	55,0	50,0	55,0	55,0	-	5,0	Nein	Ja
IP 853 - Hindenburgallee 22 Gebietsnutzung: WA									
NO	EG	55,0	46,0	49,7	49,6	-	3,6	Nein	Ja
	1.OG	55,0	48,0	53,5	53,4	-	5,4	Nein	Ja
IP 854 - Ladestraße 7 Gebietsnutzung: WA									
O	EG	55,0	52,0	38,5	37,5	-	-	Nein	Nein
	1.OG	55,0	54,0	41,1	39,3	-	-	Nein	Nein
	2.OG	56,0	40,0	51,1	50,7	-	10,7	Nein	Ja
IP 855 - Hindenburgallee 18 Gebietsnutzung: WA									
NW	EG	55,0	48,0	50,7	50,6	-	2,6	Nein	Ja
	1.OG	55,0	50,0	53,8	53,7	-	3,7	Nein	Ja
IP 856 - Gelnhäuser Straße 43 Gebietsnutzung: WA									
N	EG	63,0	40,0	51,9	51,8	-	11,8	Nein	Ja
	1.OG	63,0	40,0	52,9	52,8	-	12,8	Nein	Ja
	2.OG	63,0	40,0	53,2	53,1	-	13,1	Nein	Ja
IP 859 - Heimatfriedering 3a Gebietsnutzung: WA									
W	EG	59,0	55,0	56,0	55,9	-	0,9	Nein	Ja
	1.OG	59,0	55,0	56,2	56,1	-	1,1	Nein	Ja
IP 860 - Alte Königsberger Straße 6 Gebietsnutzung: WA									
N	EG	55,0	47,0	53,8	53,7	-	6,7	Nein	Ja
	1.OG	55,0	49,0	55,7	55,7	0,7	6,7	Ja	Ja
IP 861 - Alte Königsberger Straße 1a Gebietsnutzung: WA									
O	EG	55,0	47,0	38,2	37,6	-	-	Nein	Nein
IP 866 - Grüner Weg 13 Gebietsnutzung: WA									
N	EG	55,0	41,0	41,6	41,5	-	0,5	Nein	Ja
	1.OG	55,0	44,0	43,5	43,4	-	-	Nein	Nein
	2.OG	55,0	45,0	43,9	43,8	-	-	Nein	Nein
IP 888 - Tempelstraße 5a(2) Gebietsnutzung: WA									
O	EG	55,0	43,0	47,9	47,8	-	4,8	Nein	Ja
	1.OG	55,0	47,0	52,3	52,2	-	5,2	Nein	Ja
IP 889 - Auestraße 3 Gebietsnutzung: WA									
NO	EG	55,0	45,0	26,8	26,7	-	-	Nein	Nein
	1.OG	55,0	47,0	30,2	30,1	-	-	Nein	Nein
IP 890 - Alte Königsberger Straße 29a Gebietsnutzung: WA									
N	EG	55,0	44,0	40,5	40,3	-	-	Nein	Nein
	1.OG	55,0	46,0	45,9	45,7	-	-	Nein	Nein
IP 891 - Alte Königsberger Straße 29a(2) Gebietsnutzung: WA									
N	EG	55,0	44,0	44,1	43,9	-	-	Nein	Nein

Überprüfung auf Überschreitung der Auslösewerte
 Bauphase 6.1

Fass	Stockwerk	Auslösewert		Lr, Bauphase 6.1		dLr		Überschreitung Auslösewert	
		Tag	Nacht	Tag	Nacht	Tag	Nacht	Tag	Nacht
		dB(A)		dB(A)		dB(A)		ja / nein	
IP 895 - Tempelstraße 5a(3) Gebietsnutzung: WA									
NW	EG	55,0	44,0	47,2	47,1	-	3,1	Nein	Ja
	1.OG	55,0	48,0	53,1	53,0	-	5,0	Nein	Ja
IP 928 - Eisenbahnstraße 1 Gebietsnutzung: WA									
NW	EG	55,0	51,0	44,0	43,8	-	-	Nein	Nein
	1.OG	55,0	52,0	47,2	47,0	-	-	Nein	Nein
	2.OG	55,0	53,0	51,6	51,5	-	-	Nein	Nein
IP 929 - Eisenbahnstraße 3 Gebietsnutzung: WA									
NW	EG	55,0	49,0	47,6	47,6	-	-	Nein	Nein
	1.OG	55,0	50,0	51,7	51,6	-	1,6	Nein	Ja
	2.OG	55,0	53,0	52,9	52,8	-	-	Nein	Nein
IP 930 - Eisenbahnstraße 5 Gebietsnutzung: WA									
N	EG	55,0	54,0	50,0	49,9	-	-	Nein	Nein
	1.OG	55,0	54,0	51,9	51,8	-	-	Nein	Nein
IP 931 - Eisenbahnstraße 7 Gebietsnutzung: WA									
N	EG	55,0	54,0	49,3	49,3	-	-	Nein	Nein
	1.OG	55,0	55,0	51,8	51,7	-	-	Nein	Nein
IP 932 - Eisenbahnstraße 9 Gebietsnutzung: WA									
N	EG	55,0	54,0	45,4	45,1	-	-	Nein	Nein
	1.OG	55,0	55,0	50,1	49,9	-	-	Nein	Nein
IP 933 - Eisenbahnstraße 11 Gebietsnutzung: WA									
N	EG	55,0	54,0	45,9	45,7	-	-	Nein	Nein
	1.OG	55,0	55,0	50,2	50,1	-	-	Nein	Nein
IP 934 - Eisenbahnstraße 13 Gebietsnutzung: WA									
N	EG	55,0	52,0	49,7	49,6	-	-	Nein	Nein
	1.OG	55,0	53,0	53,0	52,9	-	-	Nein	Nein
IP 935 - Eisenbahnstraße 15 Gebietsnutzung: WA									
N	EG	55,0	51,0	49,2	49,2	-	-	Nein	Nein
	1.OG	55,0	52,0	52,9	52,8	-	0,8	Nein	Ja
IP 936 - Eisenbahnstraße 16 Gebietsnutzung: WA									
NW	3.OG	63,0	40,0	52,6	52,5	-	12,5	Nein	Ja
IP 937 - Eisenbahnstraße 17 Gebietsnutzung: WA									
O	EG	55,0	49,0	47,3	47,3	-	-	Nein	Nein
	1.OG	55,0	50,0	51,0	50,9	-	0,9	Nein	Ja
IP 938 - Eisenbahnstraße 19 Gebietsnutzung: WA									
O	EG	55,0	49,0	47,3	47,2	-	-	Nein	Nein
	1.OG	55,0	50,0	51,3	51,2	-	1,2	Nein	Ja
IP 939 - Eisenbahnstraße 21 Gebietsnutzung: WA									
W	EG	55,0	44,0	43,4	43,3	-	-	Nein	Nein
	1.OG	55,0	46,0	46,9	46,8	-	0,8	Nein	Ja
IP 940 - Eisenbahnstraße 23 Gebietsnutzung: WA									
N	EG	58,0	40,0	40,3	40,2	-	0,2	Nein	Ja
	1.OG	58,0	40,0	45,5	45,4	-	5,4	Nein	Ja
IP 941 - Eisenbahnstraße 25 Gebietsnutzung: WA									
N	EG	56,0	40,0	53,9	53,8	-	13,8	Nein	Ja
	1.OG	59,0	40,0	54,0	53,9	-	13,9	Nein	Ja
	2.OG	61,0	40,0	54,1	54,0	-	14,0	Nein	Ja

Überprüfung auf Überschreitung der Auslösewerte
 Bauphase 6.1

Fass	Stockwerk	Auslösewert		Lr, Bauphase 6.1		dLr		Überschreitung Auslösewert	
		Tag	Nacht	Tag	Nacht	Tag	Nacht	Tag	Nacht
		dB(A)		dB(A)		dB(A)		ja / nein	
IP 942 - Eisenbahnstraße 27 Gebietsnutzung: WA									
O	EG	55,0	54,0	38,6	38,2	-	-	Nein	Nein
	1.OG	55,0	55,0	42,1	41,8	-	-	Nein	Nein
IP 943 - Eisenbahnstraße 29 Gebietsnutzung: WA									
N	EG	55,0	53,0	34,9	34,5	-	-	Nein	Nein
	1.OG	55,0	55,0	36,5	35,6	-	-	Nein	Nein
	2.OG	57,0	40,0	41,5	40,2	-	0,2	Nein	Ja
IP 944 - Eisenbahnstraße 31 Gebietsnutzung: WA									
N	EG	55,0	53,0	42,7	42,6	-	-	Nein	Nein
	1.OG	55,0	40,0	47,4	47,3	-	7,3	Nein	Ja
	2.OG	57,0	40,0	53,1	53,0	-	13,0	Nein	Ja
IP 945 - Eisenbahnstraße 33 Gebietsnutzung: WA									
N	EG	55,0	50,0	51,0	50,9	-	0,9	Nein	Ja
	1.OG	55,0	52,0	53,3	53,2	-	1,2	Nein	Ja
	2.OG	55,0	54,0	54,8	54,7	-	0,7	Nein	Ja
IP 946 - Eisenbahnstraße 35 Gebietsnutzung: WA									
N	EG	55,0	40,0	54,7	54,5	-	14,5	Nein	Ja
	1.OG	58,0	40,0	55,0	54,8	-	14,8	Nein	Ja
	2.OG	61,0	40,0	55,2	55,1	-	15,1	Nein	Ja
IP 947 - Finkenweg 10 Gebietsnutzung: WA									
NW	EG	55,0	45,0	49,0	48,9	-	3,9	Nein	Ja
	1.OG	55,0	46,0	50,0	49,9	-	3,9	Nein	Ja
IP 968 - Gelnhäuser Straße 15 Gebietsnutzung: WA									
N	EG	55,0	42,0	27,5	26,9	-	-	Nein	Nein
	1.OG	55,0	46,0	29,9	29,4	-	-	Nein	Nein
	2.OG	55,0	48,0	37,2	36,9	-	-	Nein	Nein
IP 970 - Gelnhäuser Straße 17 Gebietsnutzung: WA									
W	EG	55,0	43,0	40,3	40,2	-	-	Nein	Nein
	1.OG	55,0	45,0	44,2	44,0	-	-	Nein	Nein
	2.OG	55,0	47,0	46,5	46,4	-	-	Nein	Nein
IP 971 - Gelnhäuser Straße 20 Gebietsnutzung: MI									
NO	EG	60,0	45,0	28,0	27,9	-	-	Nein	Nein
	1.OG	60,0	46,0	33,0	32,9	-	-	Nein	Nein
	2.OG	60,0	50,0	47,1	47,0	-	-	Nein	Nein
	3.OG	60,0	51,0	47,3	47,2	-	-	Nein	Nein
IP 972 - Gelnhäuser Straße 28 Gebietsnutzung: MI									
N	EG	60,0	47,0	45,1	45,0	-	-	Nein	Nein
	1.OG	60,0	49,0	48,7	48,6	-	-	Nein	Nein
	2.OG	60,0	51,0	49,0	48,9	-	-	Nein	Nein
IP 973 - Gelnhäuser Straße 30 Gebietsnutzung: MI									
N	EG	60,0	47,0	44,6	44,5	-	-	Nein	Nein
	1.OG	60,0	50,0	48,9	48,8	-	-	Nein	Nein
	2.OG	60,0	51,0	49,3	49,2	-	-	Nein	Nein
IP 974 - Gelnhäuser Straße 34 Gebietsnutzung: MI									
N	EG	60,0	50,0	46,0	45,8	-	-	Nein	Nein
	1.OG	60,0	51,0	34,3	32,0	-	-	Nein	Nein
	2.OG	60,0	52,0	37,0	35,8	-	-	Nein	Nein
IP 975 - Gelnhäuser Straße 37 Gebietsnutzung: WA									
N	EG	65,0	40,0	49,7	49,6	-	9,6	Nein	Ja
	1.OG	65,0	40,0	50,0	49,9	-	9,9	Nein	Ja

Überprüfung auf Überschreitung der Auslösewerte
 Bauphase 6.1

Fass	Stockwerk	Auslösewert		Lr, Bauphase 6.1		dLr		Überschreitung Auslösewert	
		Tag	Nacht	Tag	Nacht	Tag	Nacht	Tag	Nacht
		dB(A)		dB(A)		dB(A)		ja / nein	
IP 976 - Gelnhäuser Straße 39 Gebietsnutzung: WA									
N	EG	65,0	40,0	49,1	49,0	-	9,0	Nein	Ja
	1.OG	65,0	40,0	49,9	49,8	-	9,8	Nein	Ja
	2.OG	64,0	40,0	50,2	50,1	-	10,1	Nein	Ja
IP 977 - Gelnhäuser Straße 41 Gebietsnutzung: WA									
N	EG	64,0	40,0	48,9	48,7	-	8,7	Nein	Ja
	1.OG	64,0	40,0	49,8	49,7	-	9,7	Nein	Ja
	2.OG	64,0	40,0	50,3	50,2	-	10,2	Nein	Ja
IP 978 - Goethestraße 1 Gebietsnutzung: WA									
N	EG	55,0	44,0	42,0	41,6	-	-	Nein	Nein
IP 979 - Goethestraße 2 Gebietsnutzung: WA									
N	EG	55,0	45,0	49,2	49,1	-	4,1	Nein	Ja
	1.OG	55,0	47,0	49,8	49,7	-	2,7	Nein	Ja
IP 980 - Goethestraße 4 Gebietsnutzung: WA									
N	EG	55,0	44,0	46,2	46,1	-	2,1	Nein	Ja
	1.OG	55,0	46,0	49,1	49,0	-	3,0	Nein	Ja
IP 981 - Goethestraße 6 Gebietsnutzung: WA									
N	EG	55,0	44,0	47,9	47,8	-	3,8	Nein	Ja
	1.OG	55,0	46,0	49,8	49,7	-	3,7	Nein	Ja
	2.OG	55,0	48,0	50,4	50,3	-	2,3	Nein	Ja
IP 982 - Goethestraße 8b Gebietsnutzung: WA									
N	EG	55,0	44,0	45,8	45,6	-	1,6	Nein	Ja
	1.OG	55,0	46,0	48,7	48,5	-	2,5	Nein	Ja
IP 1018 - Grüner Weg 2 Gebietsnutzung: WA									
N	EG	55,0	42,0	36,5	36,2	-	-	Nein	Nein
	1.OG	55,0	45,0	40,3	40,1	-	-	Nein	Nein
IP 1019 - Grüner Weg 4 Gebietsnutzung: WA									
N	EG	55,0	41,0	38,4	38,2	-	-	Nein	Nein
	1.OG	55,0	43,0	40,5	40,3	-	-	Nein	Nein
	2.OG	55,0	46,0	42,5	42,3	-	-	Nein	Nein
IP 1020 - Grüner Weg 8 Gebietsnutzung: WA									
N	EG	55,0	40,0	37,5	37,4	-	-	Nein	Nein
	1.OG	55,0	42,0	38,8	38,6	-	-	Nein	Nein
	2.OG	55,0	45,0	42,8	42,7	-	-	Nein	Nein
IP 1021 - Grüner Weg 12 Gebietsnutzung: WA									
N	EG	55,0	40,0	36,7	36,6	-	-	Nein	Nein
	1.OG	55,0	42,0	37,1	36,9	-	-	Nein	Nein
	2.OG	55,0	44,0	39,6	39,4	-	-	Nein	Nein
IP 1025 - Gustavstraße 2 Gebietsnutzung: WA									
N	EG	64,0	40,0	50,4	50,3	-	10,3	Nein	Ja
	1.OG	64,0	40,0	53,1	53,1	-	13,1	Nein	Ja
	2.OG	64,0	40,0	52,3	52,2	-	12,2	Nein	Ja
IP 1026 - Gustavstraße 4 Gebietsnutzung: WA									
N	EG	57,0	53,0	51,3	51,2	-	-	Nein	Nein
	1.OG	58,0	54,0	52,1	52,1	-	-	Nein	Nein
	2.OG	59,0	55,0	52,5	52,4	-	-	Nein	Nein
IP 1027 - Gustavstraße 5a Gebietsnutzung: WA									
W	EG	55,0	49,0	49,1	49,0	-	-	Nein	Nein
	1.OG	55,0	50,0	51,4	51,3	-	1,3	Nein	Ja

Überprüfung auf Überschreitung der Auslösewerte
 Bauphase 6.1

Fass	Stockwerk	Auslösewert		Lr, Bauphase 6.1		dLr		Überschreitung Auslösewert	
		Tag	Nacht	Tag	Nacht	Tag	Nacht	Tag	Nacht
		dB(A)		dB(A)		dB(A)		ja / nein	
IP 1028 - Gustavstraße 6 Gebietsnutzung: WA									
W	EG	55,0	50,0	40,2	40,0	-	-	Nein	Nein
	1.OG	55,0	51,0	45,8	45,6	-	-	Nein	Nein
IP 1029 - Gustavstraße 7 Gebietsnutzung: WA									
W	EG	55,0	43,0	42,5	42,3	-	-	Nein	Nein
	1.OG	55,0	47,0	48,7	48,5	-	1,5	Nein	Ja
	2.OG	55,0	51,0	53,6	53,6	-	2,6	Nein	Ja
IP 1030 - Gustavstraße 8 Gebietsnutzung: WA									
N	EG	55,0	45,0	49,9	49,8	-	4,8	Nein	Ja
	1.OG	55,0	47,0	52,4	52,3	-	5,3	Nein	Ja
	2.OG	55,0	51,0	52,9	52,8	-	1,8	Nein	Ja
IP 1032 - Hanauer Landstraße 2 Gebietsnutzung: SOK									
N	EG	48,0	48,0	57,2	57,1	9,2	9,1	Ja	Ja
	1.OG	49,0	49,0	57,3	57,3	8,3	8,3	Ja	Ja
IP 1033 - Hanauer Landstraße 5 Gebietsnutzung: MI									
N	EG	64,0	45,0	41,7	41,5	-	-	Nein	Nein
	1.OG	64,0	45,0	46,7	46,6	-	1,6	Nein	Ja
	2.OG	64,0	45,0	52,1	52,0	-	7,0	Nein	Ja
IP 1034 - Hanauer Landstraße 6 Gebietsnutzung: SOK									
	EG	52,0	48,0	45,8	45,7	-	-	Nein	Nein
	1.OG	54,0	50,0	48,4	48,4	-	-	Nein	Nein
IP 1035 - Hanauer Landstraße 8 Gebietsnutzung: MI									
N	EG	60,0	48,0	46,2	46,1	-	-	Nein	Nein
	1.OG	60,0	47,0	49,9	49,8	-	2,8	Nein	Ja
	2.OG	60,0	48,0	53,0	53,0	-	5,0	Nein	Ja
IP 1036 - Hanauer Landstraße 10 Gebietsnutzung: MI									
N	EG	60,0	47,0	41,3	41,2	-	-	Nein	Nein
	1.OG	60,0	47,0	49,1	48,9	-	1,9	Nein	Ja
	2.OG	60,0	48,0	52,9	52,8	-	4,8	Nein	Ja
IP 1037 - Hanauer Landstraße 25 Gebietsnutzung: MI									
N	EG	60,0	45,0	51,0	50,9	-	5,9	Nein	Ja
	1.OG	60,0	45,0	52,1	52,1	-	7,1	Nein	Ja
	2.OG	60,0	45,0	53,1	53,0	-	8,0	Nein	Ja
IP 1038 - Hanauer Landstraße 29 Gebietsnutzung: MI									
N	EG	60,0	45,0	45,4	45,2	-	0,2	Nein	Ja
	1.OG	60,0	45,0	49,7	49,6	-	4,6	Nein	Ja
	2.OG	60,0	45,0	52,2	52,1	-	7,1	Nein	Ja
IP 1039 - Hanauer Landstraße 37 Gebietsnutzung: MI									
N	EG	60,0	45,0	50,4	50,4	-	5,4	Nein	Ja
	1.OG	65,0	45,0	52,3	52,3	-	7,3	Nein	Ja
	2.OG	65,0	45,0	53,9	53,9	-	8,9	Nein	Ja
IP 1040 - Hanauer Landstraße 40 Gebietsnutzung: MI									
N	EG	60,0	46,0	52,0	51,9	-	5,9	Nein	Ja
	1.OG	60,0	47,0	53,2	53,1	-	6,1	Nein	Ja
	2.OG	60,0	48,0	53,4	53,3	-	5,3	Nein	Ja
IP 1041 - Heegstraße 2 Gebietsnutzung: WA									
NW	EG	63,0	40,0	50,8	50,7	-	10,7	Nein	Ja
	1.OG	64,0	40,0	51,0	50,9	-	10,9	Nein	Ja

Überprüfung auf Überschreitung der Auslösewerte
 Bauphase 6.1

Fass	Stockwerk	Auslösewert		Lr, Bauphase 6.1		dLr		Überschreitung Auslösewert	
		Tag	Nacht	Tag	Nacht	Tag	Nacht	Tag	Nacht
		dB(A)		dB(A)		dB(A)		ja / nein	
IP 1042 - Heegstraße 6 Gebietsnutzung: WA									
NW	EG	56,0	40,0	48,6	48,5	-	8,5	Nein	Ja
	1.OG	57,0	40,0	49,9	49,8	-	9,8	Nein	Ja
	2.OG	58,0	40,0	50,5	50,4	-	10,4	Nein	Ja
IP 1043 - Heegstraße 8 Gebietsnutzung: WA									
NW	EG	55,0	53,0	50,0	49,9	-	-	Nein	Nein
	1.OG	55,0	54,0	50,7	50,6	-	-	Nein	Nein
IP 1044 - Heegstraße 10 Gebietsnutzung: WA									
NW	EG	55,0	52,0	50,5	50,4	-	-	Nein	Nein
	1.OG	55,0	54,0	52,0	51,9	-	-	Nein	Nein
	2.OG	55,0	40,0	50,4	50,3	-	10,3	Nein	Ja
IP 1045 - Heegstraße 12 Gebietsnutzung: WA									
NW	EG	55,0	48,0	49,8	49,7	-	1,7	Nein	Ja
	1.OG	55,0	50,0	50,0	49,9	-	-	Nein	Nein
IP 1046 - Heegstraße 14 Gebietsnutzung: WA									
NW	EG	55,0	46,0	49,4	49,3	-	3,3	Nein	Ja
	1.OG	55,0	50,0	49,5	49,4	-	-	Nein	Nein
IP 1047 - Heegstraße 15 Gebietsnutzung: WA									
NW	EG	55,0	46,0	51,3	51,3	-	5,3	Nein	Ja
IP 1048 - Heegstraße 16 Gebietsnutzung: WA									
NW	EG	55,0	47,0	46,4	46,3	-	-	Nein	Nein
	1.OG	55,0	49,0	48,9	48,8	-	-	Nein	Nein
	2.OG	55,0	51,0	49,3	49,2	-	-	Nein	Nein
IP 1049 - Heegstraße 19 Gebietsnutzung: WA									
NW	EG	55,0	45,0	48,1	48,0	-	3,0	Nein	Ja
	1.OG	55,0	48,0	48,7	48,6	-	0,6	Nein	Ja
IP 1050 - Heegstraße 23 Gebietsnutzung: WA									
NW	EG	55,0	44,0	46,6	46,5	-	2,5	Nein	Ja
	1.OG	55,0	48,0	47,8	47,7	-	-	Nein	Nein
IP 1051 - Heimatfriedering 1 Gebietsnutzung: WA									
NW	EG	55,0	48,0	48,8	48,6	-	0,6	Nein	Ja
	1.OG	55,0	51,0	53,2	53,1	-	2,1	Nein	Ja
IP 1052 - Heimatfriedering 1a Gebietsnutzung: WA									
NO	EG	55,0	50,0	48,0	47,7	-	-	Nein	Nein
	1.OG	55,0	52,0	54,2	54,1	-	2,1	Nein	Ja
IP 1053 - Heimatfriedering 2 Gebietsnutzung: WA									
N	EG	55,0	47,0	53,6	53,6	-	6,6	Nein	Ja
	1.OG	55,0	49,0	55,5	55,5	0,5	6,5	Ja	Ja
IP 1054 - Heimatfriedering 5 Gebietsnutzung: WA									
N	EG	55,0	47,0	56,6	56,5	1,6	9,5	Ja	Ja
	1.OG	55,0	50,0	57,2	57,1	2,2	7,1	Ja	Ja
IP 1055 - Heimatfriedering 6 Gebietsnutzung: WA									
N	EG	55,0	47,0	52,7	52,6	-	5,6	Nein	Ja
	1.OG	55,0	49,0	57,2	57,2	2,2	8,2	Ja	Ja
IP 1056 - Heimatfriedering 7 Gebietsnutzung: WA									
N	EG	55,0	47,0	49,8	49,7	-	2,7	Nein	Ja
	1.OG	55,0	50,0	56,2	56,1	1,2	6,1	Ja	Ja

Überprüfung auf Überschreitung der Auslösewerte
 Bauphase 6.1

Fass	Stockwerk	Auslösewert		Lr, Bauphase 6.1		dLr		Überschreitung Auslösewert	
		Tag	Nacht	Tag	Nacht	Tag	Nacht	Tag	Nacht
		dB(A)		dB(A)		dB(A)		ja / nein	
IP 1057 - Heimatfriedering 7a Gebietsnutzung: WA									
W	EG	59,0	55,0	57,4	57,3	-	2,3	Nein	Ja
IP 1058 - Heimatfriedering 7b Gebietsnutzung: WA									
N	EG	57,0	54,0	57,5	57,5	0,5	3,5	Ja	Ja
	1.OG	57,0	53,0	57,9	57,8	0,9	4,8	Ja	Ja
IP 1059 - Heimatfriedering 8 Gebietsnutzung: WA									
N	EG	55,0	47,0	53,3	53,2	-	6,2	Nein	Ja
	1.OG	55,0	49,0	56,0	55,9	1,0	6,9	Ja	Ja
IP 1060 - Heimatfriedering 9 Gebietsnutzung: WA									
W	EG	55,0	49,0	51,2	51,1	-	2,1	Nein	Ja
	1.OG	55,0	50,0	57,2	57,1	2,2	7,1	Ja	Ja
IP 1061 - Heimatfriedering 10 Gebietsnutzung: WA									
N	EG	55,0	47,0	49,3	49,1	-	2,1	Nein	Ja
	1.OG	55,0	49,0	53,5	53,4	-	4,4	Nein	Ja
IP 1062 - Heimatfriedering 11 Gebietsnutzung: WA									
N	EG	55,0	49,0	58,2	58,2	3,2	9,2	Ja	Ja
	1.OG	55,0	51,0	58,3	58,2	3,3	7,2	Ja	Ja
IP 1063 - Heimatfriedering 11a Gebietsnutzung: WA									
N	EG	56,0	53,0	60,4	60,3	4,4	7,3	Ja	Ja
	1.OG	57,0	54,0	58,7	58,6	1,7	4,6	Ja	Ja
IP 1064 - Heimatfriedering 12 Gebietsnutzung: WA									
N	EG	55,0	48,0	52,1	51,9	-	3,9	Nein	Ja
	1.OG	55,0	50,0	57,1	57,0	2,1	7,0	Ja	Ja
	2.OG	55,0	52,0	59,8	59,7	4,8	7,7	Ja	Ja
IP 1065 - Heimatfriedering 12a Gebietsnutzung: WA									
N	EG	55,0	48,0	54,0	53,9	-	5,9	Nein	Ja
	1.OG	55,0	50,0	57,6	57,5	2,6	7,5	Ja	Ja
IP 1066 - Heimatfriedering 13 Gebietsnutzung: WA									
N	EG	55,0	49,0	50,6	50,4	-	1,4	Nein	Ja
	1.OG	55,0	51,0	58,3	58,2	3,3	7,2	Ja	Ja
IP 1067 - Heimatfriedering 15 Gebietsnutzung: WA									
N	EG	57,0	54,0	60,7	60,6	3,7	6,6	Ja	Ja
	1.OG	57,0	54,0	61,0	60,9	4,0	6,9	Ja	Ja
IP 1068 - Heimatfriedering 15a Gebietsnutzung: WA									
W	EG	55,0	52,0	62,4	62,4	7,4	10,4	Ja	Ja
	1.OG	56,0	53,0	62,3	62,2	6,3	9,2	Ja	Ja
IP 1069 - Heimatfriedering 16 Gebietsnutzung: WA									
N	EG	55,0	47,0	51,2	51,0	-	4,0	Nein	Ja
	1.OG	55,0	49,0	55,4	55,3	0,4	6,3	Ja	Ja
IP 1070 - Heimatfriedering 17 Gebietsnutzung: WA									
N	EG	55,0	50,0	55,2	55,0	0,2	5,0	Ja	Ja
	1.OG	55,0	53,0	61,1	61,0	6,1	8,0	Ja	Ja
IP 1071 - Heimatfriedering 17a Gebietsnutzung: WA									
N	EG	57,0	55,0	61,9	61,8	4,9	6,8	Ja	Ja
IP 1072 - Heimatfriedering 18 Gebietsnutzung: WA									
N	EG	55,0	46,0	49,9	49,7	-	3,7	Nein	Ja
	1.OG	55,0	49,0	54,3	54,1	-	5,1	Nein	Ja

Überprüfung auf Überschreitung der Auslösewerte
 Bauphase 6.1

Fass	Stockwerk	Auslösewert		Lr, Bauphase 6.1		dLr		Überschreitung Auslösewert	
		Tag	Nacht	Tag	Nacht	Tag	Nacht	Tag	Nacht
		dB(A)		dB(A)		dB(A)		ja / nein	
IP 1073 - Heimatfriedering 19 Gebietsnutzung: WA									
N	EG	58,0	55,0	64,8	64,8	6,8	9,8	Ja	Ja
IP 1074 - Heimatfriedering 19a Gebietsnutzung: WA									
N	EG	55,0	53,0	61,2	61,1	6,2	8,1	Ja	Ja
	1.OG	55,0	54,0	61,7	61,5	6,7	7,5	Ja	Ja
IP 1075 - Heimatfriedering 19b Gebietsnutzung: WA									
N	EG	55,0	53,0	61,1	60,9	6,1	7,9	Ja	Ja
	1.OG	55,0	54,0	61,5	61,4	6,5	7,4	Ja	Ja
IP 1076 - Heimatfriedering 19c Gebietsnutzung: WA									
N	EG	55,0	52,0	60,6	60,5	5,6	8,5	Ja	Ja
	1.OG	55,0	54,0	61,2	61,0	6,2	7,0	Ja	Ja
IP 1077 - Heimatfriedering 19d Gebietsnutzung: WA									
N	EG	55,0	52,0	60,5	60,3	5,5	8,3	Ja	Ja
	1.OG	55,0	54,0	60,9	60,7	5,9	6,7	Ja	Ja
IP 1078 - Heimatfriedering 20 Gebietsnutzung: WA									
N	EG	55,0	46,0	53,0	53,0	-	7,0	Nein	Ja
	1.OG	55,0	48,0	56,0	55,9	1,0	7,9	Ja	Ja
IP 1079 - Heimatfriedering 21 Gebietsnutzung: WA									
N	EG	55,0	50,0	50,9	50,0	-	-	Nein	Nein
	1.OG	55,0	52,0	54,3	53,8	-	1,8	Nein	Ja
IP 1080 - Heimatfriedering 22 Gebietsnutzung: WA									
O	EG	55,0	45,0	44,9	44,8	-	-	Nein	Nein
	1.OG	55,0	48,0	38,9	38,7	-	-	Nein	Nein
	2.OG	55,0	50,0	50,9	50,7	-	0,7	Nein	Ja
IP 1081 - Heimatfriedering 22a Gebietsnutzung: WA									
N	EG	55,0	46,0	53,9	53,8	-	7,8	Nein	Ja
	1.OG	55,0	49,0	54,9	54,7	-	5,7	Nein	Ja
IP 1082 - Heimatfriedering 23 Gebietsnutzung: WA									
N	EG	55,0	50,0	56,1	55,8	1,1	5,8	Ja	Ja
	1.OG	55,0	52,0	58,2	58,0	3,2	6,0	Ja	Ja
IP 1083 - Heimatfriedering 24 Gebietsnutzung: WA									
N	EG	55,0	45,0	48,6	48,5	-	3,5	Nein	Ja
	1.OG	55,0	48,0	52,9	52,8	-	4,8	Nein	Ja
IP 1084 - Heimatfriedering 26 Gebietsnutzung: WA									
N	EG	55,0	46,0	49,1	49,0	-	3,0	Nein	Ja
	1.OG	55,0	48,0	53,6	53,5	-	5,5	Nein	Ja
IP 1085 - Heimatfriedering 28 Gebietsnutzung: WA									
W	EG	55,0	45,0	52,5	52,4	-	7,4	Nein	Ja
IP 1086 - Heimatfriedering 29 Gebietsnutzung: WA									
O	EG	55,0	45,0	37,0	36,7	-	-	Nein	Nein
	1.OG	55,0	47,0	40,3	40,0	-	-	Nein	Nein
IP 1087 - Heimatfriedering 30a Gebietsnutzung: WA									
N	EG	55,0	46,0	54,9	54,8	-	8,8	Nein	Ja
	1.OG	55,0	48,0	55,0	54,9	-	6,9	Nein	Ja

Überprüfung auf Überschreitung der Auslösewerte
 Bauphase 6.1

Fass	Stockwerk	Auslösewert		Lr, Bauphase 6.1		dLr		Überschreitung Auslösewert	
		Tag	Nacht	Tag	Nacht	Tag	Nacht	Tag	Nacht
		dB(A)		dB(A)		dB(A)		ja / nein	
IP 1088 - Heimatfriedering 31 Gebietsnutzung: WA									
N	EG	55,0	43,0	43,0	42,8	-	-	Nein	Nein
	1.OG	55,0	45,0	50,1	50,0	-	5,0	Nein	Ja
	2.OG	55,0	48,0	53,7	53,6	-	5,6	Nein	Ja
IP 1107 - Heylstraße 6 Gebietsnutzung: WA									
NO	EG	55,0	43,0	26,2	25,8	-	-	Nein	Nein
	1.OG	55,0	47,0	29,1	28,3	-	-	Nein	Nein
	2.OG	55,0	51,0	40,2	40,0	-	-	Nein	Nein
IP 1108 - Heylstraße 7 Gebietsnutzung: WA									
NO	EG	55,0	44,0	34,6	34,5	-	-	Nein	Nein
	1.OG	55,0	48,0	39,9	39,7	-	-	Nein	Nein
IP 1109 - Heylstraße 8 Gebietsnutzung: WA									
NW	EG	55,0	41,0	29,6	29,5	-	-	Nein	Nein
	1.OG	55,0	47,0	41,8	41,7	-	-	Nein	Nein
IP 1110 - Heylstraße 9 Gebietsnutzung: WA									
N	EG	55,0	42,0	33,9	33,7	-	-	Nein	Nein
	1.OG	55,0	47,0	39,1	38,9	-	-	Nein	Nein
IP 1111 - Heylstraße 10 Gebietsnutzung: WA									
NW	EG	55,0	41,0	29,7	29,6	-	-	Nein	Nein
	1.OG	55,0	46,0	38,7	38,6	-	-	Nein	Nein
IP 1112 - Heylstraße 11 Gebietsnutzung: WA									
W	EG	55,0	41,0	35,5	35,3	-	-	Nein	Nein
	1.OG	55,0	45,0	40,7	40,5	-	-	Nein	Nein
IP 1113 - Heylstraße 13 Gebietsnutzung: WA									
N	2.OG	55,0	49,0	42,2	42,0	-	-	Nein	Nein
IP 1114 - Heylstraße 15 Gebietsnutzung: WA									
SO	EG	55,0	43,0	35,2	35,0	-	-	Nein	Nein
	1.OG	55,0	47,0	35,4	35,0	-	-	Nein	Nein
IP 1115 - Heylstraße 16 Gebietsnutzung: WA									
SO	EG	55,0	44,0	31,9	31,7	-	-	Nein	Nein
	1.OG	55,0	46,0	37,4	37,3	-	-	Nein	Nein
IP 1116 - Heylstraße 18a Gebietsnutzung: WA									
N	EG	55,0	46,0	26,9	26,8	-	-	Nein	Nein
	1.OG	55,0	49,0	31,0	30,9	-	-	Nein	Nein
IP 1117 - Heylstraße 19 Gebietsnutzung: WA									
NW	EG	55,0	42,0	35,8	35,7	-	-	Nein	Nein
	1.OG	55,0	46,0	43,5	43,5	-	-	Nein	Nein
IP 1118 - Heylstraße 21 Gebietsnutzung: WA									
NO	EG	55,0	42,0	29,7	27,4	-	-	Nein	Nein
	1.OG	55,0	46,0	32,7	30,6	-	-	Nein	Nein
	2.OG	55,0	51,0	45,1	45,0	-	-	Nein	Nein
IP 1119 - Heylstraße 22 Gebietsnutzung: WA									
NW	EG	55,0	45,0	32,3	32,2	-	-	Nein	Nein
	1.OG	55,0	49,0	39,2	39,1	-	-	Nein	Nein
	2.OG	55,0	52,0	47,0	46,9	-	-	Nein	Nein
IP 1120 - Heylstraße 23 Gebietsnutzung: WA									
NO	EG	55,0	44,0	38,9	38,8	-	-	Nein	Nein
	1.OG	55,0	48,0	44,6	44,6	-	-	Nein	Nein

Überprüfung auf Überschreitung der Auslösewerte
 Bauphase 6.1

Fass	Stockwerk	Auslösewert		Lr, Bauphase 6.1		dLr		Überschreitung Auslösewert	
		Tag	Nacht	Tag	Nacht	Tag	Nacht	Tag	Nacht
		dB(A)		dB(A)		dB(A)		ja / nein	
IP 1121 - Heylstraße 24 Gebietsnutzung: WA									
NO	EG	55,0	44,0	28,1	27,9	-	-	Nein	Nein
	1.OG	55,0	49,0	33,0	32,9	-	-	Nein	Nein
IP 1122 - Heylstraße 26 Gebietsnutzung: WA									
N	EG	55,0	46,0	30,6	30,5	-	-	Nein	Nein
	1.OG	55,0	50,0	32,9	32,7	-	-	Nein	Nein
IP 1123 - Heylstraße 27 Gebietsnutzung: MI									
N	EG	60,0	45,0	29,6	29,5	-	-	Nein	Nein
	1.OG	60,0	45,0	38,0	37,8	-	-	Nein	Nein
	2.OG	60,0	50,0	48,2	48,1	-	-	Nein	Nein
IP 1124 - Heylstraße 28 Gebietsnutzung: WA									
NO	EG	55,0	46,0	27,1	27,0	-	-	Nein	Nein
	1.OG	55,0	50,0	31,4	31,3	-	-	Nein	Nein
IP 1125 - Heylstraße 29 Gebietsnutzung: WA									
O	EG	55,0	43,0	45,0	45,0	-	2,0	Nein	Ja
	1.OG	55,0	46,0	47,4	47,3	-	1,3	Nein	Ja
IP 1126 - Heylstraße 30 Gebietsnutzung: WA									
N	EG	55,0	45,0	35,2	34,9	-	-	Nein	Nein
IP 1127 - Heylstraße 31 Gebietsnutzung: WA									
N	EG	55,0	43,0	43,1	43,0	-	-	Nein	Nein
	1.OG	55,0	46,0	47,8	47,7	-	1,7	Nein	Ja
IP 1128 - Heylstraße 32 Gebietsnutzung: WA									
NO	EG	55,0	40,0	37,3	37,2	-	-	Nein	Nein
	1.OG	55,0	48,0	45,7	45,6	-	-	Nein	Nein
IP 1129 - Heylstraße 33 Gebietsnutzung: WA									
NO	EG	55,0	43,0	42,1	42,0	-	-	Nein	Nein
	1.OG	55,0	47,0	44,6	44,4	-	-	Nein	Nein
	2.OG	55,0	51,0	46,7	46,6	-	-	Nein	Nein
IP 1130 - Heylstraße 34 Gebietsnutzung: WA									
O	EG	55,0	43,0	35,6	35,5	-	-	Nein	Nein
	1.OG	55,0	46,0	41,1	41,0	-	-	Nein	Nein
IP 1131 - Heylstraße 38 Gebietsnutzung: WA									
O	EG	55,0	41,0	41,3	41,2	-	0,2	Nein	Ja
	1.OG	55,0	45,0	46,2	46,0	-	1,0	Nein	Ja
IP 1132 - Heylstraße 41 Gebietsnutzung: WA									
NO	EG	55,0	45,0	28,8	28,6	-	-	Nein	Nein
	1.OG	55,0	49,0	33,1	33,0	-	-	Nein	Nein
IP 1133 - Heylstraße 43 Gebietsnutzung: WA									
NW	EG	55,0	45,0	29,1	28,8	-	-	Nein	Nein
	1.OG	55,0	49,0	34,2	33,8	-	-	Nein	Nein
IP 1134 - Heylstraße 44 Gebietsnutzung: WA									
NW	EG	55,0	45,0	38,7	38,6	-	-	Nein	Nein
	1.OG	55,0	50,0	45,1	45,0	-	-	Nein	Nein
	2.OG	55,0	55,0	47,9	47,8	-	-	Nein	Nein
IP 1135 - Heylstraße 45 Gebietsnutzung: WA									
NO	EG	55,0	48,0	35,7	35,6	-	-	Nein	Nein

Überprüfung auf Überschreitung der Auslösewerte
 Bauphase 6.1

Fass	Stockwerk	Auslösewert		Lr, Bauphase 6.1		dLr		Überschreitung Auslösewert	
		Tag	Nacht	Tag	Nacht	Tag	Nacht	Tag	Nacht
		dB(A)		dB(A)		dB(A)		ja / nein	
IP 1136 - Heylstraße 46 Gebietsnutzung: WA									
NO	EG	55,0	46,0	32,8	32,7	-	-	Nein	Nein
	1.OG	55,0	54,0	40,5	40,3	-	-	Nein	Nein
IP 1138 - Heylstraße 49 Gebietsnutzung: WA									
NO	EG	55,0	46,0	29,5	29,4	-	-	Nein	Nein
	1.OG	55,0	50,0	35,6	35,4	-	-	Nein	Nein
IP 1139 - Heylstraße 51 Gebietsnutzung: WA									
NW	EG	55,0	47,0	41,4	41,2	-	-	Nein	Nein
	1.OG	55,0	52,0	47,2	47,0	-	-	Nein	Nein
	2.OG	55,0	40,0	48,8	48,7	-	8,7	Nein	Ja
IP 1140 - Heylstraße 52 Gebietsnutzung: WA									
NO	EG	55,0	50,0	29,4	29,3	-	-	Nein	Nein
	1.OG	55,0	40,0	32,1	32,0	-	-	Nein	Nein
IP 1141 - Heylstraße 54 Gebietsnutzung: WA									
NW	EG	55,0	51,0	42,0	41,9	-	-	Nein	Nein
	1.OG	55,0	40,0	42,8	42,6	-	2,6	Nein	Ja
IP 1142 - Heylstraße 55 Gebietsnutzung: WA									
NW	EG	55,0	48,0	39,6	39,3	-	-	Nein	Nein
	1.OG	55,0	51,0	45,7	45,6	-	-	Nein	Nein
IP 1143 - Heylstraße 56 Gebietsnutzung: WA									
NO	EG	55,0	54,0	29,3	29,1	-	-	Nein	Nein
	1.OG	58,0	40,0	34,1	33,9	-	-	Nein	Nein
IP 1144 - Heylstraße 57 Gebietsnutzung: WA									
NW	EG	55,0	48,0	41,0	40,7	-	-	Nein	Nein
	1.OG	55,0	51,0	47,0	46,9	-	-	Nein	Nein
IP 1145 - Heylstraße 58 Gebietsnutzung: WA									
NO	EG	55,0	47,0	41,1	41,0	-	-	Nein	Nein
	1.OG	55,0	54,0	30,9	30,7	-	-	Nein	Nein
	2.OG	57,0	40,0	36,0	35,9	-	-	Nein	Nein
IP 1146 - Heylstraße 59 Gebietsnutzung: WA									
NW	EG	55,0	50,0	48,9	48,8	-	-	Nein	Nein
	1.OG	55,0	51,0	49,7	49,6	-	-	Nein	Nein
IP 1147 - Heegstraße 3 Gebietsnutzung: WA									
NW	EG	61,0	40,0	48,4	48,3	-	8,3	Nein	Ja
	1.OG	62,0	40,0	49,9	49,8	-	9,8	Nein	Ja
IP 1148 - Heylstraße 72 Gebietsnutzung: WA									
SW	EG	55,0	52,0	47,8	47,7	-	-	Nein	Nein
	1.OG	55,0	55,0	49,3	49,2	-	-	Nein	Nein
IP 1149 - Heylstraße 74 Gebietsnutzung: WA									
NW	EG	55,0	50,0	38,3	38,1	-	-	Nein	Nein
	1.OG	55,0	54,0	46,2	46,1	-	-	Nein	Nein
IP 1150 - Hindenburgallee 8 Gebietsnutzung: WA									
W	EG	56,0	53,0	42,8	42,6	-	-	Nein	Nein
IP 1151 - Hindenburgallee 12 Gebietsnutzung: WA									
N	EG	55,0	48,0	48,6	48,5	-	0,5	Nein	Ja
	1.OG	55,0	51,0	51,0	50,9	-	-	Nein	Nein

Überprüfung auf Überschreitung der Auslösewerte
 Bauphase 6.1

Fass	Stockwerk	Auslösewert		Lr, Bauphase 6.1		dLr		Überschreitung Auslösewert	
		Tag	Nacht	Tag	Nacht	Tag	Nacht	Tag	Nacht
		dB(A)		dB(A)		dB(A)		ja / nein	
IP 1152 - Hindenburgallee 14 Gebietsnutzung: WA									
W	EG	57,0	53,0	48,8	48,6	-	-	Nein	Nein
	1.OG	58,0	55,0	52,0	51,9	-	-	Nein	Nein
IP 1153 - Hindenburgallee 20 Gebietsnutzung: WA									
NW	EG	55,0	46,0	51,5	51,4	-	5,4	Nein	Ja
	1.OG	55,0	49,0	54,1	54,0	-	5,0	Nein	Ja
	2.OG	55,0	50,0	54,9	54,8	-	4,8	Nein	Ja
IP 1154 - Hindenburgallee 22 Gebietsnutzung: WA									
SW	EG	55,0	46,0	48,1	48,0	-	2,0	Nein	Ja
	1.OG	55,0	48,0	56,4	56,4	1,4	8,4	Ja	Ja
IP 1155 - Höhenstraße 2 Gebietsnutzung: WA									
N	EG	55,0	47,0	49,5	49,4	-	2,4	Nein	Ja
	1.OG	55,0	47,0	48,6	48,5	-	1,5	Nein	Ja
IP 1156 - Höhenstraße 4 Gebietsnutzung: WA									
N	EG	55,0	45,0	48,2	48,1	-	3,1	Nein	Ja
IP 1157 - Höhenstraße 6 Gebietsnutzung: WA									
N	EG	55,0	44,0	42,4	42,2	-	-	Nein	Nein
	1.OG	55,0	46,0	46,6	46,5	-	0,5	Nein	Ja
IP 1158 - Höhenstraße 8 Gebietsnutzung: WA									
N	EG	55,0	42,0	45,0	44,9	-	2,9	Nein	Ja
	1.OG	55,0	46,0	47,2	47,1	-	1,1	Nein	Ja
IP 1159 - Höhenstraße 9 Gebietsnutzung: WA									
N	EG	55,0	46,0	46,0	45,8	-	-	Nein	Nein
	1.OG	55,0	46,0	47,7	47,7	-	1,7	Nein	Ja
IP 1160 - Höhenstraße 10 Gebietsnutzung: WA									
N	EG	55,0	43,0	45,7	45,6	-	2,6	Nein	Ja
	1.OG	55,0	46,0	46,9	46,8	-	0,8	Nein	Ja
IP 1161 - Höhenstraße 11 Gebietsnutzung: WA									
N	EG	55,0	45,0	41,1	41,0	-	-	Nein	Nein
	1.OG	55,0	46,0	46,5	46,4	-	0,4	Nein	Ja
IP 1162 - Höhenstraße 13 Gebietsnutzung: WA									
N	EG	55,0	41,0	46,0	45,9	-	4,9	Nein	Ja
	1.OG	55,0	45,0	46,0	45,9	-	0,9	Nein	Ja
IP 1163 - Höhenstraße 14 Gebietsnutzung: WA									
N	EG	55,0	42,0	45,6	45,5	-	3,5	Nein	Ja
	1.OG	55,0	44,0	46,8	46,7	-	2,7	Nein	Ja
IP 1164 - Höhenstraße 15 Gebietsnutzung: WA									
N	EG	55,0	44,0	44,3	44,2	-	0,2	Nein	Ja
	1.OG	55,0	45,0	46,4	46,3	-	1,3	Nein	Ja
IP 1165 - Höhenstraße 15a Gebietsnutzung: WA									
N	EG	55,0	42,0	47,0	46,8	-	4,8	Nein	Ja
	1.OG	55,0	45,0	46,3	46,2	-	1,2	Nein	Ja
IP 1166 - Höhenstraße 17 Gebietsnutzung: WA									
N	EG	55,0	43,0	45,3	45,2	-	2,2	Nein	Ja
	1.OG	55,0	45,0	46,2	46,1	-	1,1	Nein	Ja

Überprüfung auf Überschreitung der Auslösewerte
 Bauphase 6.1

Fass	Stockwerk	Auslösewert		Lr, Bauphase 6.1		dLr		Überschreitung Auslösewert	
		Tag	Nacht	Tag	Nacht	Tag	Nacht	Tag	Nacht
		dB(A)		dB(A)		dB(A)		ja / nein	
IP 1180 - Im Höhlchen 3 Gebietsnutzung: WA									
NW	EG	55,0	46,0	55,3	55,2	0,3	9,2	Ja	Ja
	1.OG	55,0	47,0	55,4	55,3	0,4	8,3	Ja	Ja
IP 1181 - Im Kringelgraben 2 Gebietsnutzung: WA									
NW	EG	55,0	42,0	46,2	46,1	-	4,1	Nein	Ja
	1.OG	55,0	43,0	48,5	48,5	-	5,5	Nein	Ja
	2.OG	55,0	45,0	49,5	49,4	-	4,4	Nein	Ja
IP 1182 - Im Kringelgraben 4 Gebietsnutzung: WA									
NW	EG	55,0	42,0	48,5	48,4	-	6,4	Nein	Ja
	1.OG	55,0	43,0	51,0	50,9	-	7,9	Nein	Ja
IP 1183 - Im Kringelgraben 6 Gebietsnutzung: WA									
NW	EG	55,0	43,0	46,8	46,7	-	3,7	Nein	Ja
	1.OG	55,0	44,0	49,3	49,2	-	5,2	Nein	Ja
	2.OG	55,0	45,0	49,7	49,7	-	4,7	Nein	Ja
IP 1184 - Im Kringelgraben 9 Gebietsnutzung: WA									
NW	EG	55,0	43,0	45,2	45,0	-	2,0	Nein	Ja
IP 1239 - Jahnstraße 4 Gebietsnutzung: WA									
N	EG	55,0	41,0	41,8	41,7	-	0,7	Nein	Ja
	1.OG	55,0	45,0	43,7	43,6	-	-	Nein	Nein
IP 1240 - Jahnstraße 5 Gebietsnutzung: WA									
N	EG	55,0	43,0	37,7	37,6	-	-	Nein	Nein
	1.OG	55,0	45,0	41,3	41,2	-	-	Nein	Nein
	2.OG	55,0	47,0	44,8	44,7	-	-	Nein	Nein
IP 1241 - Jahnstraße 6 Gebietsnutzung: WA									
N	EG	55,0	42,0	40,7	40,5	-	-	Nein	Nein
	1.OG	55,0	46,0	43,2	43,0	-	-	Nein	Nein
IP 1242 - Jahnstraße 9 Gebietsnutzung: WA									
O	EG	55,0	40,0	25,6	25,5	-	-	Nein	Nein
	1.OG	55,0	43,0	27,0	26,9	-	-	Nein	Nein
	2.OG	55,0	46,0	34,6	34,4	-	-	Nein	Nein
IP 1243 - Jahnstraße 10 Gebietsnutzung: WA									
N	EG	55,0	43,0	44,3	44,2	-	1,2	Nein	Ja
	1.OG	55,0	46,0	45,3	45,2	-	-	Nein	Nein
	2.OG	55,0	47,0	47,3	47,2	-	0,2	Nein	Ja
IP 1244 - Jahnstraße 12 Gebietsnutzung: WA									
N	EG	55,0	43,0	40,2	40,0	-	-	Nein	Nein
	1.OG	55,0	46,0	46,1	46,0	-	-	Nein	Nein
IP 1245 - Jahnstraße 17 Gebietsnutzung: WA									
N	EG	55,0	44,0	42,6	42,5	-	-	Nein	Nein
	1.OG	55,0	47,0	45,5	45,4	-	-	Nein	Nein
IP 1246 - Jahnstraße 19 Gebietsnutzung: WA									
N	EG	55,0	45,0	41,9	41,7	-	-	Nein	Nein
	1.OG	55,0	47,0	44,4	44,3	-	-	Nein	Nein
	2.OG	55,0	48,0	47,0	46,9	-	-	Nein	Nein
IP 1247 - Jahnstraße 21 Gebietsnutzung: WA									
N	EG	55,0	44,0	43,5	43,4	-	-	Nein	Nein
	1.OG	55,0	47,0	46,5	46,4	-	-	Nein	Nein

Überprüfung auf Überschreitung der Auslösewerte
 Bauphase 6.1

Fass	Stockwerk	Auslösewert		Lr, Bauphase 6.1		dLr		Überschreitung Auslösewert	
		Tag	Nacht	Tag	Nacht	Tag	Nacht	Tag	Nacht
		dB(A)		dB(A)		dB(A)		ja / nein	
IP 1248 - Jahnstraße 23 Gebietsnutzung: WA									
N	EG	55,0	43,0	48,1	48,0	-	5,0	Nein	Ja
	1.OG	55,0	46,0	46,8	46,7	-	0,7	Nein	Ja
IP 1249 - Jahnstraße 23a Gebietsnutzung: WA									
N	EG	55,0	44,0	44,4	44,3	-	0,3	Nein	Ja
	1.OG	55,0	46,0	46,7	46,6	-	0,6	Nein	Ja
IP 1250 - Kleinbahnstraße 10b Gebietsnutzung: WA									
N	EG	55,0	43,0	38,0	37,8	-	-	Nein	Nein
	1.OG	55,0	45,0	41,8	41,6	-	-	Nein	Nein
IP 1251 - Kleinbahnstraße 10a Gebietsnutzung: WA									
N	EG	55,0	44,0	39,7	39,6	-	-	Nein	Nein
	1.OG	55,0	45,0	44,7	44,6	-	-	Nein	Nein
IP 1267 - Karlstraße 5 Gebietsnutzung: WA									
NO	EG	55,0	42,0	46,6	46,5	-	4,5	Nein	Ja
	1.OG	55,0	44,0	50,3	50,2	-	6,2	Nein	Ja
IP 1268 - Karlstraße 5a Gebietsnutzung: WA									
NW	EG	55,0	45,0	51,0	51,0	-	6,0	Nein	Ja
	1.OG	55,0	46,0	53,6	53,5	-	7,5	Nein	Ja
IP 1269 - Karlstraße 7 Gebietsnutzung: WA									
NW	EG	55,0	43,0	49,8	49,7	-	6,7	Nein	Ja
	1.OG	55,0	45,0	52,3	52,2	-	7,2	Nein	Ja
	2.OG	55,0	47,0	53,2	53,1	-	6,1	Nein	Ja
IP 1270 - Karlstraße 9 Gebietsnutzung: WA									
NW	EG	55,0	42,0	50,1	50,0	-	8,0	Nein	Ja
	1.OG	55,0	44,0	51,9	51,9	-	7,9	Nein	Ja
IP 1271 - Karlstraße 10 Gebietsnutzung: WA									
NW	EG	55,0	42,0	40,1	39,9	-	-	Nein	Nein
	1.OG	55,0	44,0	45,1	45,0	-	1,0	Nein	Ja
IP 1272 - Karlstraße 12 Gebietsnutzung: WA									
NW	EG	55,0	43,0	42,2	42,2	-	-	Nein	Nein
	1.OG	55,0	44,0	48,7	48,6	-	4,6	Nein	Ja
	2.OG	55,0	46,0	50,3	50,3	-	4,3	Nein	Ja
IP 1273 - Karlstraße 13 Gebietsnutzung: WA									
NW	EG	55,0	43,0	40,4	40,2	-	-	Nein	Nein
	1.OG	55,0	44,0	45,5	45,3	-	1,3	Nein	Ja
IP 1274 - Karlstraße 14 Gebietsnutzung: WA									
NW	EG	55,0	42,0	50,5	50,4	-	8,4	Nein	Ja
	1.OG	55,0	44,0	51,8	51,7	-	7,7	Nein	Ja
IP 1275 - Karlstraße 16 Gebietsnutzung: WA									
NW	EG	55,0	42,0	42,5	42,3	-	0,3	Nein	Ja
	1.OG	55,0	44,0	48,5	48,4	-	4,4	Nein	Ja
IP 1276 - Karlstraße 17 Gebietsnutzung: WA									
NW	EG	55,0	42,0	50,4	50,3	-	8,3	Nein	Ja
	1.OG	55,0	44,0	51,3	51,2	-	7,2	Nein	Ja
IP 1277 - Karlstraße 19 Gebietsnutzung: WA									
NW	EG	55,0	41,0	47,4	47,3	-	6,3	Nein	Ja
	1.OG	55,0	44,0	51,1	51,0	-	7,0	Nein	Ja

Überprüfung auf Überschreitung der Auslösewerte
 Bauphase 6.1

Fass	Stockwerk	Auslösewert		Lr, Bauphase 6.1		dLr		Überschreitung Auslösewert	
		Tag	Nacht	Tag	Nacht	Tag	Nacht	Tag	Nacht
		dB(A)		dB(A)		dB(A)		ja / nein	
IP 1278 - Karlstraße 20 Gebietsnutzung: WA									
NW	EG	55,0	42,0	45,4	45,4	-	3,4	Nein	Ja
	1.OG	55,0	43,0	48,5	48,4	-	5,4	Nein	Ja
IP 1279 - Karlstraße 22 Gebietsnutzung: WA									
NW	EG	55,0	40,0	46,1	46,0	-	6,0	Nein	Ja
	1.OG	55,0	42,0	49,2	49,2	-	7,2	Nein	Ja
IP 1280 - Karlstraße 24 Gebietsnutzung: WA									
NW	EG	55,0	42,0	49,6	49,5	-	7,5	Nein	Ja
	1.OG	55,0	43,0	49,7	49,6	-	6,6	Nein	Ja
IP 1281 - Karlstraße 25 Gebietsnutzung: WA									
N	EG	55,0	42,0	47,9	47,8	-	5,8	Nein	Ja
	1.OG	55,0	44,0	48,7	48,6	-	4,6	Nein	Ja
	2.OG	55,0	46,0	48,8	48,7	-	2,7	Nein	Ja
IP 1282 - Karlstraße 26 Gebietsnutzung: WA									
NW	EG	55,0	41,0	49,4	49,4	-	8,4	Nein	Ja
	1.OG	55,0	43,0	48,1	48,0	-	5,0	Nein	Ja
IP 1283 - Karlstraße 27 Gebietsnutzung: WA									
NW	EG	55,0	41,0	48,4	48,3	-	7,3	Nein	Ja
	1.OG	55,0	43,0	48,2	48,1	-	5,1	Nein	Ja
IP 1284 - Karlstraße 28 Gebietsnutzung: WA									
NW	EG	55,0	41,0	45,7	45,6	-	4,6	Nein	Ja
	1.OG	55,0	44,0	47,9	47,8	-	3,8	Nein	Ja
	2.OG	55,0	45,0	48,6	48,5	-	3,5	Nein	Ja
	3.OG	55,0	45,0	48,9	48,8	-	3,8	Nein	Ja
IP 1285 - Karlstraße 29 Gebietsnutzung: WA									
N	EG	55,0	41,0	46,7	46,6	-	5,6	Nein	Ja
	1.OG	55,0	43,0	48,1	48,0	-	5,0	Nein	Ja
IP 1286 - Karlstraße 30 Gebietsnutzung: WA									
NW	EG	55,0	42,0	37,9	37,8	-	-	Nein	Nein
	1.OG	55,0	43,0	44,5	44,4	-	1,4	Nein	Ja
IP 1296 - Kastanienweg 3 Gebietsnutzung: WA									
N	EG	55,0	47,0	49,6	49,5	-	2,5	Nein	Ja
	1.OG	55,0	47,0	49,8	49,7	-	2,7	Nein	Ja
IP 1297 - Kastanienweg 5 Gebietsnutzung: WA									
N	EG	55,0	47,0	49,8	49,7	-	2,7	Nein	Ja
	1.OG	55,0	47,0	50,0	49,9	-	2,9	Nein	Ja
IP 1298 - Kastanienweg 7 Gebietsnutzung: WA									
N	EG	55,0	47,0	49,8	49,7	-	2,7	Nein	Ja
	1.OG	55,0	47,0	50,1	50,0	-	3,0	Nein	Ja
IP 1299 - Kastanienweg 10 Gebietsnutzung: WA									
NW	EG	55,0	46,0	50,0	49,9	-	3,9	Nein	Ja
	1.OG	55,0	47,0	50,9	50,9	-	3,9	Nein	Ja
IP 1300 - Kastanienweg 12 Gebietsnutzung: WA									
NO	EG	55,0	45,0	50,6	50,5	-	5,5	Nein	Ja
	1.OG	55,0	47,0	49,9	49,8	-	2,8	Nein	Ja
IP 1304 - Kirchweg 1a Gebietsnutzung: SOS									
	EG	58,0	54,0	51,9	51,8	-	-	Nein	Nein
	1.OG	60,0	-	52,6	52,5	-	52,5	Nein	Ja

Überprüfung auf Überschreitung der Auslösewerte
 Bauphase 6.1

Fass	Stockwerk	Auslösewert		Lr, Bauphase 6.1		dLr		Überschreitung Auslösewert	
		Tag	Nacht	Tag	Nacht	Tag	Nacht	Tag	Nacht
		dB(A)		dB(A)		dB(A)		ja / nein	
IP 1305 - Kleinbahnstraße 1 Gebietsnutzung: WA									
N	EG	55,0	43,0	30,9	29,8	-	-	Nein	Nein
	1.OG	55,0	44,0	38,9	38,6	-	-	Nein	Nein
IP 1306 - Kleinbahnstraße 2a Gebietsnutzung: WA									
N	EG	55,0	42,0	37,7	37,5	-	-	Nein	Nein
	1.OG	55,0	45,0	43,3	43,2	-	-	Nein	Nein
IP 1307 - Kleinbahnstraße 2a Gebietsnutzung: WA									
N	EG	55,0	41,0	38,8	38,5	-	-	Nein	Nein
	1.OG	55,0	44,0	42,6	42,5	-	-	Nein	Nein
IP 1308 - Kleinbahnstraße 3 Gebietsnutzung: WA									
N	EG	55,0	42,0	40,8	40,6	-	-	Nein	Nein
	1.OG	55,0	44,0	43,8	43,7	-	-	Nein	Nein
IP 1309 - Kleinbahnstraße 5 Gebietsnutzung: WA									
N	EG	55,0	42,0	41,6	41,4	-	-	Nein	Nein
	1.OG	55,0	45,0	44,0	43,9	-	-	Nein	Nein
	2.OG	55,0	47,0	45,9	45,8	-	-	Nein	Nein
IP 1310 - Kleinbahnstraße 6 Gebietsnutzung: WA									
N	EG	55,0	41,0	40,2	40,1	-	-	Nein	Nein
	1.OG	55,0	43,0	43,2	43,1	-	0,1	Nein	Ja
	2.OG	55,0	46,0	45,0	44,9	-	-	Nein	Nein
IP 1311 - Kleinbahnstraße 7 Gebietsnutzung: WA									
N	EG	55,0	42,0	45,4	45,4	-	3,4	Nein	Ja
	1.OG	55,0	45,0	44,8	44,7	-	-	Nein	Nein
IP 1312 - Kleinbahnstraße 8 Gebietsnutzung: WA									
N	EG	55,0	41,0	36,7	36,5	-	-	Nein	Nein
	1.OG	55,0	44,0	40,8	40,6	-	-	Nein	Nein
IP 1313 - Kleinbahnstraße 9 Gebietsnutzung: WA									
N	EG	55,0	40,0	43,1	42,9	-	2,9	Nein	Ja
	1.OG	55,0	45,0	43,1	43,0	-	-	Nein	Nein
	2.OG	55,0	47,0	44,8	44,7	-	-	Nein	Nein
IP 1314 - Klosterstraße 5 Gebietsnutzung: WA									
N	EG	55,0	44,0	44,9	44,8	-	0,8	Nein	Ja
	1.OG	55,0	46,0	49,2	49,1	-	3,1	Nein	Ja
IP 1315 - Klosterstraße 6 Gebietsnutzung: WA									
N	EG	55,0	42,0	37,5	37,3	-	-	Nein	Nein
IP 1316 - Klosterstraße 6a Gebietsnutzung: WA									
N	EG	55,0	43,0	41,8	41,6	-	-	Nein	Nein
	1.OG	55,0	46,0	44,6	44,4	-	-	Nein	Nein
IP 1317 - Klosterstraße 8 Gebietsnutzung: WA									
N	EG	55,0	42,0	41,2	41,1	-	-	Nein	Nein
	1.OG	55,0	45,0	44,5	44,3	-	-	Nein	Nein
IP 1318 - Klosterstraße 9 Gebietsnutzung: WA									
N	EG	55,0	41,0	44,6	44,6	-	3,6	Nein	Ja
	1.OG	55,0	46,0	48,7	48,6	-	2,6	Nein	Ja
IP 1319 - Klosterstraße 11 Gebietsnutzung: WA									
N	EG	55,0	43,0	41,2	41,1	-	-	Nein	Nein
	1.OG	55,0	45,0	45,5	45,4	-	0,4	Nein	Ja
	2.OG	55,0	47,0	47,2	47,1	-	0,1	Nein	Ja

Überprüfung auf Überschreitung der Auslösewerte
 Bauphase 6.1

Fass	Stockwerk	Auslösewert		Lr, Bauphase 6.1		dLr		Überschreitung Auslösewert	
		Tag	Nacht	Tag	Nacht	Tag	Nacht	Tag	Nacht
		dB(A)		dB(A)		dB(A)		ja / nein	
IP 1320 - Klosterstraße 19a Gebietsnutzung: WA									
N	EG	55,0	43,0	36,6	36,4	-	-	Nein	Nein
	1.OG	55,0	46,0	40,7	40,6	-	-	Nein	Nein
IP 1321 - Ladestraße 1 Gebietsnutzung: WA									
N	EG	55,0	40,0	54,9	54,7	-	14,7	Nein	Ja
	1.OG	58,0	40,0	55,7	55,5	-	15,5	Nein	Ja
	2.OG	61,0	40,0	55,8	55,7	-	15,7	Nein	Ja
IP 1322 - Ladestraße 3 Gebietsnutzung: WA									
N	EG	55,0	40,0	56,3	56,2	1,3	16,2	Ja	Ja
	1.OG	58,0	40,0	56,5	56,3	-	16,3	Nein	Ja
	2.OG	61,0	40,0	56,6	56,4	-	16,4	Nein	Ja
IP 1323 - Ladestraße 5 Gebietsnutzung: WA									
N	EG	55,0	40,0	56,7	56,5	1,7	16,5	Ja	Ja
	1.OG	58,0	40,0	56,8	56,6	-	16,6	Nein	Ja
	2.OG	61,0	40,0	57,0	56,8	-	16,8	Nein	Ja
IP 1324 - Ladestraße 7 Gebietsnutzung: WA									
N	EG	56,0	40,0	57,3	57,1	1,3	17,1	Ja	Ja
	1.OG	58,0	40,0	57,5	57,3	-	17,3	Nein	Ja
	2.OG	61,0	40,0	57,7	57,5	-	17,5	Nein	Ja
IP 1325 - Ladestraße 9 Gebietsnutzung: WA									
N	EG	55,0	40,0	53,6	53,2	-	13,2	Nein	Ja
	1.OG	58,0	40,0	58,4	58,2	0,4	18,2	Ja	Ja
	2.OG	61,0	40,0	58,7	58,4	-	18,4	Nein	Ja
IP 1326 - Ladestraße 11 Gebietsnutzung: WA									
N	EG	55,0	40,0	60,0	59,7	5,0	19,7	Ja	Ja
	1.OG	58,0	40,0	59,4	59,0	1,4	19,0	Ja	Ja
IP 1327 - Ladestraße 13 Gebietsnutzung: WA									
N	EG	56,0	40,0	52,8	50,0	-	10,0	Nein	Ja
	1.OG	58,0	40,0	60,4	59,7	2,4	19,7	Ja	Ja
IP 1328 - Ladestraße 15 Gebietsnutzung: WA									
N	EG	56,0	40,0	61,5	60,9	5,5	20,9	Ja	Ja
IP 1329 - Ligusterweg 3 Gebietsnutzung: WA									
N	EG	55,0	43,0	45,7	45,6	-	2,6	Nein	Ja
	1.OG	55,0	46,0	48,6	48,5	-	2,5	Nein	Ja
IP 1330 - Ligusterweg 4 Gebietsnutzung: WA									
N	EG	55,0	44,0	31,5	31,4	-	-	Nein	Nein
IP 1331 - Ligusterweg 6 Gebietsnutzung: WA									
N	EG	55,0	45,0	39,8	39,5	-	-	Nein	Nein
	1.OG	55,0	47,0	42,3	42,1	-	-	Nein	Nein
IP 1332 - Ligusterweg 8 Gebietsnutzung: WA									
N	EG	55,0	46,0	44,6	44,5	-	-	Nein	Nein
	1.OG	55,0	48,0	47,4	47,3	-	-	Nein	Nein
IP 1333 - Ligusterweg 9 Gebietsnutzung: WA									
N	EG	55,0	43,0	37,3	37,1	-	-	Nein	Nein
	1.OG	55,0	46,0	40,5	40,3	-	-	Nein	Nein
IP 1334 - Ligusterweg 10 Gebietsnutzung: WA									
N	EG	55,0	47,0	42,6	42,5	-	-	Nein	Nein
	1.OG	55,0	48,0	46,5	46,3	-	-	Nein	Nein

Überprüfung auf Überschreitung der Auslösewerte
 Bauphase 6.1

Fass	Stockwerk	Auslösewert		Lr, Bauphase 6.1		dLr		Überschreitung Auslösewert	
		Tag	Nacht	Tag	Nacht	Tag	Nacht	Tag	Nacht
		dB(A)		dB(A)		dB(A)		ja / nein	
IP 1335 - Ligusterweg 8 Gebietsnutzung: WA									
N	EG	55,0	44,0	37,7	37,5	-	-	Nein	Nein
	1.OG	55,0	46,0	41,9	41,6	-	-	Nein	Nein
	2.OG	55,0	48,0	45,5	45,3	-	-	Nein	Nein
IP 1336 - Ligusterweg 12 Gebietsnutzung: WA									
N	EG	55,0	44,0	44,8	44,7	-	0,7	Nein	Ja
	1.OG	55,0	46,0	47,5	47,4	-	1,4	Nein	Ja
	2.OG	55,0	50,0	49,2	49,1	-	-	Nein	Nein
IP 1337 - Ligusterweg 13 Gebietsnutzung: WA									
N	EG	55,0	43,0	46,4	46,3	-	3,3	Nein	Ja
	1.OG	55,0	45,0	48,3	48,2	-	3,2	Nein	Ja
IP 1338 - Ligusterweg 14 Gebietsnutzung: WA									
N	EG	55,0	46,0	43,8	43,7	-	-	Nein	Nein
	1.OG	55,0	48,0	47,0	46,8	-	-	Nein	Nein
	2.OG	55,0	51,0	49,2	49,1	-	-	Nein	Nein
IP 1339 - Ligusterweg 15 Gebietsnutzung: WA									
N	EG	55,0	44,0	40,5	40,2	-	-	Nein	Nein
	1.OG	55,0	46,0	44,4	44,2	-	-	Nein	Nein
IP 1340 - Mühlrainstraße 8 Gebietsnutzung: WA									
N	EG	55,0	43,0	51,0	50,9	-	7,9	Nein	Ja
	1.OG	55,0	45,0	53,1	53,0	-	8,0	Nein	Ja
	2.OG	55,0	46,0	54,6	54,5	-	8,5	Nein	Ja
IP 1341 - Mühlrainstraße 14 Gebietsnutzung: WA									
N	EG	55,0	45,0	39,2	39,2	-	-	Nein	Nein
	1.OG	55,0	46,0	44,3	44,2	-	-	Nein	Nein
IP 1342 - Mühlrainstraße 16 Gebietsnutzung: WA									
N	EG	55,0	46,0	54,2	54,2	-	8,2	Nein	Ja
	1.OG	55,0	48,0	55,7	55,6	0,7	7,6	Ja	Ja
IP 1343 - Mühlrainstraße 18 Gebietsnutzung: WA									
N	EG	55,0	46,0	56,3	56,3	1,3	10,3	Ja	Ja
	1.OG	55,0	49,0	57,8	57,7	2,8	8,7	Ja	Ja
	2.OG	55,0	53,0	58,1	58,0	3,1	5,0	Ja	Ja
IP 1344 - Mühlrainstraße 18a Gebietsnutzung: WA									
N	EG	55,0	51,0	54,9	54,8	-	3,8	Nein	Ja
	1.OG	55,0	53,0	57,9	57,8	2,9	4,8	Ja	Ja
IP 1345 - Mühlrainstraße 20 Gebietsnutzung: MI									
N	EG	60,0	55,0	0,0	0,0	-	-	Nein	Nein
IP 1346 - Heegstraße 1 Gebietsnutzung: WA									
NW	EG	65,0	40,0	50,1	50,0	-	10,0	Nein	Ja
	1.OG	55,0	40,0	50,4	50,3	-	10,3	Nein	Ja
IP 1347 - Oberdorfstraße 2 Gebietsnutzung: WA									
O	EG	55,0	46,0	51,4	51,3	-	5,3	Nein	Ja
	1.OG	55,0	47,0	53,8	53,7	-	6,7	Nein	Ja
IP 1354 - Rentkammerweg 11 Gebietsnutzung: WA									
N	EG	55,0	48,0	48,0	47,9	-	-	Nein	Nein
	1.OG	55,0	50,0	50,6	50,5	-	0,5	Nein	Ja

Überprüfung auf Überschreitung der Auslösewerte
 Bauphase 6.1

Fass	Stockwerk	Auslösewert		Lr, Bauphase 6.1		dLr		Überschreitung Auslösewert	
		Tag	Nacht	Tag	Nacht	Tag	Nacht	Tag	Nacht
		dB(A)		dB(A)		dB(A)		ja / nein	
IP 1357 - Sandweg 6 Gebietsnutzung: WA									
N	EG	55,0	43,0	43,9	43,7	-	0,7	Nein	Ja
	1.OG	55,0	46,0	46,8	46,7	-	0,7	Nein	Ja
IP 1358 - Sandweg 8 Gebietsnutzung: WA									
N	EG	55,0	40,0	44,6	44,6	-	4,6	Nein	Ja
	1.OG	55,0	45,0	46,6	46,5	-	1,5	Nein	Ja
IP 1359 - Sandweg 10 Gebietsnutzung: WA									
N	EG	55,0	40,0	33,6	33,5	-	-	Nein	Nein
	1.OG	55,0	45,0	40,3	40,2	-	-	Nein	Nein
IP 1360 - Sandweg 11 Gebietsnutzung: WA									
N	EG	55,0	43,0	31,5	31,4	-	-	Nein	Nein
	1.OG	55,0	46,0	41,1	41,0	-	-	Nein	Nein
IP 1361 - Sandweg 16 Gebietsnutzung: WA									
N	EG	55,0	41,0	41,9	41,8	-	0,8	Nein	Ja
	1.OG	55,0	44,0	46,1	46,0	-	2,0	Nein	Ja
IP 1362 - Sandweg 17 Gebietsnutzung: WA									
N	EG	55,0	42,0	35,8	35,6	-	-	Nein	Nein
	1.OG	55,0	45,0	40,9	40,8	-	-	Nein	Nein
IP 1363 - Sandweg 20 Gebietsnutzung: WA									
N	EG	55,0	40,0	28,6	27,4	-	-	Nein	Nein
	1.OG	55,0	43,0	31,1	29,6	-	-	Nein	Nein
	2.OG	55,0	46,0	33,7	32,5	-	-	Nein	Nein
IP 1364 - Sandweg 26 Gebietsnutzung: WA									
N	EG	55,0	43,0	41,4	41,2	-	-	Nein	Nein
	1.OG	55,0	45,0	45,6	45,5	-	0,5	Nein	Ja
IP 1365 - Sandweg 28 Gebietsnutzung: WA									
N	EG	55,0	42,0	35,5	35,3	-	-	Nein	Nein
	1.OG	55,0	45,0	39,9	39,7	-	-	Nein	Nein
IP 1367 - Sandweg 30 Gebietsnutzung: WA									
N	EG	55,0	43,0	37,6	37,3	-	-	Nein	Nein
	1.OG	55,0	45,0	40,6	40,4	-	-	Nein	Nein
	2.OG	55,0	47,0	43,4	43,2	-	-	Nein	Nein
IP 1368 - Sandweg 32 Gebietsnutzung: WA									
N	EG	55,0	43,0	35,9	35,6	-	-	Nein	Nein
	1.OG	55,0	45,0	40,0	39,8	-	-	Nein	Nein
IP 1369 - Sandweg 34 Gebietsnutzung: WA									
N	EG	55,0	40,0	37,0	36,8	-	-	Nein	Nein
	1.OG	55,0	44,0	39,9	39,7	-	-	Nein	Nein
IP 1370 - Sandweg 36 Gebietsnutzung: WA									
N	EG	55,0	43,0	32,3	32,1	-	-	Nein	Nein
	1.OG	55,0	44,0	39,3	39,0	-	-	Nein	Nein
	2.OG	55,0	46,0	42,4	42,2	-	-	Nein	Nein
IP 1371 - Sandweg 38 Gebietsnutzung: WA									
N	EG	55,0	42,0	39,3	39,2	-	-	Nein	Nein
	1.OG	55,0	44,0	42,6	42,5	-	-	Nein	Nein
IP 1378 - Schießhausstraße 2 Gebietsnutzung: WA									
W	EG	55,0	48,0	53,7	53,6	-	5,6	Nein	Ja
	1.OG	55,0	49,0	54,9	54,9	-	5,9	Nein	Ja

Überprüfung auf Überschreitung der Auslösewerte
 Bauphase 6.1

Fass	Stockwerk	Auslösewert		Lr, Bauphase 6.1		dLr		Überschreitung Auslösewert	
		Tag	Nacht	Tag	Nacht	Tag	Nacht	Tag	Nacht
		dB(A)		dB(A)		dB(A)		ja / nein	
IP 1379 - Schießhausstraße 3 Gebietsnutzung: WA									
NW	EG	55,0	45,0	51,2	51,2	-	6,2	Nein	Ja
IP 1380 - Schießhausstraße 4 Gebietsnutzung: WA									
W	EG	55,0	49,0	52,7	52,6	-	3,6	Nein	Ja
	1.OG	55,0	50,0	54,4	54,3	-	4,3	Nein	Ja
IP 1381 - Schießhausstraße 5 Gebietsnutzung: WA									
NW	EG	55,0	47,0	49,6	49,5	-	2,5	Nein	Ja
	1.OG	55,0	48,0	50,6	50,6	-	2,6	Nein	Ja
IP 1382 - Schießhausstraße 6 Gebietsnutzung: WA									
N	EG	55,0	47,0	51,0	50,9	-	3,9	Nein	Ja
	1.OG	55,0	49,0	51,6	51,5	-	2,5	Nein	Ja
IP 1383 - Schießhausstraße 7 Gebietsnutzung: WA									
NO	EG	55,0	46,0	50,9	50,8	-	4,8	Nein	Ja
IP 1384 - Schießhausstraße 8 Gebietsnutzung: WA									
N	EG	55,0	46,0	50,5	50,4	-	4,4	Nein	Ja
	1.OG	55,0	47,0	50,5	50,4	-	3,4	Nein	Ja
	2.OG	55,0	48,0	50,6	50,5	-	2,5	Nein	Ja
IP 1385 - Schillerstraße 3 Gebietsnutzung: WA									
N	EG	55,0	51,0	42,7	42,6	-	-	Nein	Nein
	1.OG	56,0	52,0	47,4	47,3	-	-	Nein	Nein
	2.OG	56,0	53,0	50,5	50,4	-	-	Nein	Nein
	3.OG	56,0	54,0	51,4	51,3	-	-	Nein	Nein
IP 1386 - Schillerstraße 8 Gebietsnutzung: WA									
N	EG	55,0	43,0	46,5	46,3	-	3,3	Nein	Ja
	1.OG	55,0	46,0	49,5	49,4	-	3,4	Nein	Ja
IP 1387 - Schillerstraße 9 Gebietsnutzung: WA									
N	EG	55,0	44,0	39,2	38,9	-	-	Nein	Nein
	1.OG	55,0	46,0	42,7	42,5	-	-	Nein	Nein
IP 1388 - Schillerstraße 10 Gebietsnutzung: WA									
O	EG	55,0	44,0	43,0	43,0	-	-	Nein	Nein
	1.OG	55,0	46,0	32,7	32,5	-	-	Nein	Nein
IP 1389 - Schillerstraße 11 Gebietsnutzung: WA									
N	EG	55,0	43,0	48,1	48,0	-	5,0	Nein	Ja
	1.OG	55,0	46,0	48,8	48,7	-	2,7	Nein	Ja
IP 1390 - Schillerstraße 12 Gebietsnutzung: WA									
N	EG	55,0	41,0	47,0	46,9	-	5,9	Nein	Ja
	1.OG	55,0	44,0	49,6	49,5	-	5,5	Nein	Ja
	2.OG	55,0	48,0	50,1	50,0	-	2,0	Nein	Ja
IP 1391 - Schillerstraße 14 Gebietsnutzung: WA									
N	EG	55,0	44,0	38,9	38,8	-	-	Nein	Nein
	1.OG	55,0	46,0	49,3	49,2	-	3,2	Nein	Ja
IP 1392 - Schützenbornstraße 1 Gebietsnutzung: WA									
NW	EG	55,0	50,0	36,4	36,1	-	-	Nein	Nein
	1.OG	55,0	52,0	41,8	41,5	-	-	Nein	Nein
IP 1393 - Schützenbornstraße 3 Gebietsnutzung: WA									
NO	EG	55,0	52,0	46,6	46,5	-	-	Nein	Nein
	1.OG	55,0	53,0	49,1	49,0	-	-	Nein	Nein

Überprüfung auf Überschreitung der Auslösewerte
 Bauphase 6.1

Fass	Stockwerk	Auslösewert		Lr, Bauphase 6.1		dLr		Überschreitung Auslösewert	
		Tag	Nacht	Tag	Nacht	Tag	Nacht	Tag	Nacht
		dB(A)		dB(A)		dB(A)		ja / nein	
IP 1394 - Schützenbornstraße 4 Gebietsnutzung: WA									
SW	EG	55,0	52,0	46,1	46,0	-	-	Nein	Nein
	1.OG	55,0	54,0	47,3	47,2	-	-	Nein	Nein
IP 1395 - Schützenbornstraße 5 Gebietsnutzung: WA									
NW	EG	55,0	53,0	42,7	42,5	-	-	Nein	Nein
	1.OG	55,0	55,0	45,8	45,7	-	-	Nein	Nein
IP 1396 - Schützenbornstraße 6 Gebietsnutzung: WA									
SW	EG	55,0	54,0	45,5	45,4	-	-	Nein	Nein
	1.OG	55,0	55,0	48,4	48,3	-	-	Nein	Nein
IP 1397 - Schützenbornstraße 8 Gebietsnutzung: WA									
NW	EG	55,0	54,0	44,9	44,8	-	-	Nein	Nein
IP 1398 - Schützenbornstraße 9 Gebietsnutzung: WA									
NO	EG	57,0	40,0	42,1	42,0	-	2,0	Nein	Ja
	1.OG	58,0	40,0	43,3	43,3	-	3,3	Nein	Ja
IP 1399 - Schützenbornstraße 10 Gebietsnutzung: WA									
NW	EG	58,0	40,0	46,3	46,2	-	6,2	Nein	Ja
	1.OG	60,0	40,0	47,8	47,7	-	7,7	Nein	Ja
IP 1400 - Schützenbornstraße 12 Gebietsnutzung: WA									
NO	EG	55,0	40,0	31,8	31,7	-	-	Nein	Nein
	1.OG	55,0	40,0	46,6	46,4	-	6,4	Nein	Ja
IP 1401 - Schützenbornstraße 13 Gebietsnutzung: WA									
NW	EG	55,0	40,0	48,3	48,2	-	8,2	Nein	Ja
	1.OG	55,0	40,0	48,4	48,3	-	8,3	Nein	Ja
IP 1402 - Schützenbornstraße 19 Gebietsnutzung: WA									
N	EG	65,0	40,0	49,4	49,2	-	9,2	Nein	Ja
	1.OG	55,0	40,0	49,5	49,3	-	9,3	Nein	Ja
IP 1403 - Schützenbornstraße 21 Gebietsnutzung: WA									
N	EG	65,0	40,0	49,6	49,5	-	9,5	Nein	Ja
IP 1404 - Schützenbornstraße 23 Gebietsnutzung: WA									
NW	EG	64,0	40,0	50,6	50,5	-	10,5	Nein	Ja
	1.OG	65,0	40,0	51,6	51,5	-	11,5	Nein	Ja
IP 1405 - Straße der Jugend 1 Gebietsnutzung: WA									
NW	EG	55,0	49,0	48,2	48,2	-	-	Nein	Nein
	1.OG	55,0	50,0	48,4	48,4	-	-	Nein	Nein
IP 1406 - Straße der Jugend 2 Gebietsnutzung: WA									
NW	EG	55,0	44,0	37,0	36,6	-	-	Nein	Nein
	1.OG	55,0	47,0	49,8	49,7	-	2,7	Nein	Ja
IP 1407 - Straße der Jugend 4 Gebietsnutzung: WA									
NW	EG	55,0	45,0	48,6	48,5	-	3,5	Nein	Ja
	1.OG	55,0	47,0	51,4	51,3	-	4,3	Nein	Ja
IP 1408 - Straße der Jugend 4a Gebietsnutzung: WA									
NW	EG	55,0	43,0	48,0	47,8	-	4,8	Nein	Ja
	1.OG	55,0	46,0	52,8	52,7	-	6,7	Nein	Ja
IP 1409 - Straße der Jugend 5 Gebietsnutzung: WA									
NO	EG	55,0	47,0	47,7	47,6	-	0,6	Nein	Ja

Überprüfung auf Überschreitung der Auslösewerte
 Bauphase 6.1

Fass	Stockwerk	Auslösewert		Lr, Bauphase 6.1		dLr		Überschreitung Auslösewert	
		Tag	Nacht	Tag	Nacht	Tag	Nacht	Tag	Nacht
		dB(A)		dB(A)		dB(A)		ja / nein	
IP 1410 - Straße der Jugend 7				Gebietsnutzung: WA					
NW	EG	55,0	44,0	49,4	49,3	-	5,3	Nein	Ja
	1.OG	55,0	46,0	51,3	51,2	-	5,2	Nein	Ja
	2.OG	55,0	48,0	51,5	51,4	-	3,4	Nein	Ja
IP 1411 - Sudetenstraße 1				Gebietsnutzung: WA					
N	EG	55,0	50,0	56,9	56,8	1,9	6,8	Ja	Ja
	1.OG	55,0	52,0	57,6	57,5	2,6	5,5	Ja	Ja
IP 1412 - Sudetenstraße 2				Gebietsnutzung: WA					
N	EG	55,0	46,0	48,9	48,8	-	2,8	Nein	Ja
	1.OG	55,0	48,0	53,3	53,1	-	5,1	Nein	Ja
IP 1413 - Sudetenstraße 2a				Gebietsnutzung: WA					
N	EG	55,0	46,0	48,9	48,8	-	2,8	Nein	Ja
	1.OG	55,0	48,0	53,2	53,1	-	5,1	Nein	Ja
IP 1414 - Sudetenstraße 2b				Gebietsnutzung: WA					
N	EG	55,0	47,0	49,6	49,3	-	2,3	Nein	Ja
IP 1415 - Sudetenstraße 3				Gebietsnutzung: WA					
N	EG	55,0	49,0	56,4	56,3	1,4	7,3	Ja	Ja
	1.OG	55,0	51,0	56,7	56,6	1,7	5,6	Ja	Ja
IP 1416 - Sudetenstraße 4				Gebietsnutzung: WA					
N	EG	55,0	45,0	47,6	47,5	-	2,5	Nein	Ja
	1.OG	55,0	47,0	52,9	52,8	-	5,8	Nein	Ja
IP 1417 - Sudetenstraße 5a				Gebietsnutzung: WA					
N	EG	55,0	49,0	54,0	54,0	-	5,0	Nein	Ja
IP 1418 - Sudetenstraße 6				Gebietsnutzung: WA					
N	EG	55,0	44,0	48,6	48,5	-	4,5	Nein	Ja
	1.OG	55,0	46,0	51,4	51,3	-	5,3	Nein	Ja
IP 1419 - Sudetenstraße 7				Gebietsnutzung: WA					
N	EG	55,0	49,0	54,0	53,9	-	4,9	Nein	Ja
	1.OG	55,0	51,0	55,3	55,2	0,3	4,2	Ja	Ja
	2.OG	55,0	52,0	55,8	55,7	0,8	3,7	Ja	Ja
IP 1420 - Sudetenstraße 8				Gebietsnutzung: WA					
N	EG	55,0	44,0	48,5	48,3	-	4,3	Nein	Ja
	1.OG	55,0	46,0	51,9	51,8	-	5,8	Nein	Ja
IP 1421 - Sudetenstraße 9a				Gebietsnutzung: WA					
W	EG	55,0	45,0	46,2	46,0	-	1,0	Nein	Ja
	1.OG	55,0	47,0	51,8	51,7	-	4,7	Nein	Ja
IP 1422 - Sudetenstraße 10				Gebietsnutzung: WA					
N	EG	55,0	44,0	49,3	49,2	-	5,2	Nein	Ja
IP 1423 - Sudetenstraße 12				Gebietsnutzung: WA					
N	EG	55,0	44,0	48,0	47,9	-	3,9	Nein	Ja
	1.OG	55,0	46,0	51,1	51,1	-	5,1	Nein	Ja
IP 1424 - Sudetenstraße 13				Gebietsnutzung: WA					
N	EG	55,0	45,0	48,5	48,4	-	3,4	Nein	Ja
	1.OG	55,0	47,0	52,5	52,3	-	5,3	Nein	Ja
IP 1425 - Sudetenstraße 14				Gebietsnutzung: WA					
N	EG	55,0	44,0	44,8	44,7	-	0,7	Nein	Ja

Überprüfung auf Überschreitung der Auslösewerte
 Bauphase 6.1

Fass	Stockwerk	Auslösewert		Lr, Bauphase 6.1		dLr		Überschreitung Auslösewert	
		Tag	Nacht	Tag	Nacht	Tag	Nacht	Tag	Nacht
		dB(A)		dB(A)		dB(A)		ja / nein	
IP 1426 - Sudetenstraße 14a Gebietsnutzung: WA									
N	EG	55,0	44,0	46,2	46,0	-	2,0	Nein	Ja
	1.OG	55,0	46,0	49,5	49,4	-	3,4	Nein	Ja
IP 1427 - Sudetenstraße 15 Gebietsnutzung: WA									
W	EG	55,0	44,0	48,0	47,9	-	3,9	Nein	Ja
	1.OG	55,0	45,0	52,4	52,3	-	7,3	Nein	Ja
IP 1428 - Sudetenstraße 17 Gebietsnutzung: WA									
N	EG	55,0	45,0	46,0	45,8	-	0,8	Nein	Ja
	1.OG	55,0	47,0	49,7	49,6	-	2,6	Nein	Ja
IP 1429 - Sudetenstraße 18 Gebietsnutzung: WA									
NW	EG	55,0	45,0	46,3	46,2	-	1,2	Nein	Ja
	1.OG	55,0	46,0	50,0	50,0	-	4,0	Nein	Ja
IP 1430 - Sudetenstraße 19 Gebietsnutzung: WA									
N	EG	55,0	44,0	48,7	48,7	-	4,7	Nein	Ja
	1.OG	55,0	45,0	51,1	51,1	-	6,1	Nein	Ja
	2.OG	55,0	48,0	52,7	52,6	-	4,6	Nein	Ja
IP 1431 - Sudetenstraße 20 Gebietsnutzung: WA									
NW	EG	55,0	44,0	45,5	45,4	-	1,4	Nein	Ja
	1.OG	55,0	46,0	49,1	49,0	-	3,0	Nein	Ja
IP 1432 - Sudetenstraße 21 Gebietsnutzung: WA									
N	EG	55,0	44,0	47,9	47,8	-	3,8	Nein	Ja
	1.OG	55,0	47,0	51,6	51,5	-	4,5	Nein	Ja
	2.OG	55,0	52,0	53,8	53,7	-	1,7	Nein	Ja
IP 1433 - Sudetenstraße 22 Gebietsnutzung: WA									
NW	EG	55,0	44,0	45,7	45,6	-	1,6	Nein	Ja
	1.OG	55,0	46,0	49,2	49,1	-	3,1	Nein	Ja
IP 1434 - Sudetenstraße 24 Gebietsnutzung: WA									
N	EG	55,0	43,0	44,1	43,9	-	0,9	Nein	Ja
	1.OG	55,0	45,0	49,3	49,2	-	4,2	Nein	Ja
IP 1435 - Sudetenstraße 26 Gebietsnutzung: WA									
N	EG	55,0	44,0	47,7	47,6	-	3,6	Nein	Ja
	1.OG	55,0	46,0	49,1	49,0	-	3,0	Nein	Ja
IP 1436 - Sudetenstraße 28 Gebietsnutzung: WA									
N	EG	55,0	43,0	47,2	47,1	-	4,1	Nein	Ja
	1.OG	55,0	45,0	49,9	49,8	-	4,8	Nein	Ja
IP 1437 - Sudetenstraße 30 Gebietsnutzung: WA									
N	EG	55,0	43,0	48,2	48,1	-	5,1	Nein	Ja
	1.OG	55,0	45,0	50,0	49,9	-	4,9	Nein	Ja
IP 1438 - Sudetenstraße 32 Gebietsnutzung: WA									
N	EG	55,0	43,0	40,6	40,5	-	-	Nein	Nein
	1.OG	55,0	46,0	46,5	46,3	-	0,3	Nein	Ja
IP 1439 - Sudetenstraße 34 Gebietsnutzung: WA									
N	EG	55,0	43,0	47,8	47,7	-	4,7	Nein	Ja
	1.OG	55,0	45,0	51,4	51,3	-	6,3	Nein	Ja
IP 1440 - Sudetenstraße 36 Gebietsnutzung: WA									
NO	EG	55,0	43,0	42,4	42,4	-	-	Nein	Nein
	1.OG	55,0	48,0	46,7	46,7	-	-	Nein	Nein

Überprüfung auf Überschreitung der Auslösewerte
 Bauphase 6.1

Fass	Stockwerk	Auslösewert		Lr, Bauphase 6.1		dLr		Überschreitung Auslösewert	
		Tag	Nacht	Tag	Nacht	Tag	Nacht	Tag	Nacht
		dB(A)		dB(A)		dB(A)		ja / nein	
IP 1441 - Sudetenstraße 38 Gebietsnutzung: WA									
NO	EG	55,0	43,0	36,8	36,7	-	-	Nein	Nein
	1.OG	55,0	47,0	41,9	41,8	-	-	Nein	Nein
IP 1442 - Sudetenstraße 40 Gebietsnutzung: WA									
NW	EG	55,0	44,0	44,5	44,3	-	0,3	Nein	Ja
	1.OG	55,0	46,0	48,7	48,5	-	2,5	Nein	Ja
IP 1443 - Sudetenstraße 42 Gebietsnutzung: WA									
NO	EG	55,0	49,0	34,1	34,0	-	-	Nein	Nein
	1.OG	55,0	50,0	39,2	39,0	-	-	Nein	Nein
IP 1444 - Sudetenstraße 44 Gebietsnutzung: WA									
NW	EG	55,0	49,0	41,0	40,8	-	-	Nein	Nein
	1.OG	55,0	50,0	47,1	46,9	-	-	Nein	Nein
IP 1445 - Sudetenstraße 46 Gebietsnutzung: WA									
NO	EG	55,0	49,0	34,7	34,5	-	-	Nein	Nein
	1.OG	55,0	50,0	39,3	39,2	-	-	Nein	Nein
IP 1446 - Sudetenstraße 48 Gebietsnutzung: WA									
NO	EG	55,0	49,0	32,8	32,6	-	-	Nein	Nein
	1.OG	55,0	50,0	36,8	36,7	-	-	Nein	Nein
IP 1447 - Sudetenstraße 50 Gebietsnutzung: WA									
NO	EG	55,0	49,0	32,4	32,2	-	-	Nein	Nein
	1.OG	55,0	50,0	36,1	36,0	-	-	Nein	Nein
IP 1448 - Sudetenstraße 52 Gebietsnutzung: WA									
NO	EG	55,0	44,0	46,1	46,0	-	2,0	Nein	Ja
	1.OG	55,0	46,0	49,1	49,0	-	3,0	Nein	Ja
IP 1449 - Sudetenstraße 54 Gebietsnutzung: WA									
NO	EG	55,0	45,0	43,3	43,2	-	-	Nein	Nein
	1.OG	55,0	47,0	47,3	47,2	-	0,2	Nein	Ja
IP 1450 - Sudetenstraße 58 Gebietsnutzung: WA									
NW	EG	55,0	45,0	44,3	44,1	-	-	Nein	Nein
	1.OG	55,0	47,0	48,4	48,3	-	1,3	Nein	Ja
IP 1451 - Sudetenstraße 62 Gebietsnutzung: WA									
NW	EG	55,0	49,0	48,6	48,5	-	-	Nein	Nein
	1.OG	55,0	50,0	50,9	50,9	-	0,9	Nein	Ja
IP 1452 - Sudetenstraße 64 Gebietsnutzung: WA									
NW	EG	55,0	51,0	49,3	49,3	-	-	Nein	Nein
	1.OG	55,0	51,0	51,2	51,2	-	0,2	Nein	Ja
IP 1453 - Tempelstraße 1 Gebietsnutzung: WA									
N	EG	55,0	46,0	55,6	55,5	0,6	9,5	Ja	Ja
	1.OG	55,0	47,0	55,8	55,7	0,8	8,7	Ja	Ja
IP 1454 - Tempelstraße 1a Gebietsnutzung: WA									
NW	EG	55,0	46,0	54,8	54,7	-	8,7	Nein	Ja
	1.OG	55,0	48,0	54,4	54,3	-	6,3	Nein	Ja
IP 1455 - Tempelstraße 1b Gebietsnutzung: WA									
NO	EG	55,0	46,0	55,4	55,3	0,4	9,3	Ja	Ja
IP 1456 - Tempelstraße 1c Gebietsnutzung: WA									
NW	EG	55,0	46,0	54,3	54,3	-	8,3	Nein	Ja

Überprüfung auf Überschreitung der Auslösewerte
 Bauphase 6.1

Fass	Stockwerk	Auslösewert		Lr, Bauphase 6.1		dLr		Überschreitung Auslösewert	
		Tag	Nacht	Tag	Nacht	Tag	Nacht	Tag	Nacht
		dB(A)		dB(A)		dB(A)		ja / nein	
IP 1457 - Tempelstraße 2 Gebietsnutzung: WA									
N	EG	55,0	45,0	56,0	55,9	1,0	10,9	Ja	Ja
	1.OG	55,0	46,0	56,2	56,1	1,2	10,1	Ja	Ja
IP 1458 - Tempelstraße 3 Gebietsnutzung: WA									
N	EG	55,0	42,0	45,6	45,4	-	3,4	Nein	Ja
	1.OG	55,0	45,0	51,0	50,9	-	5,9	Nein	Ja
IP 1459 - Tempelstraße 5 Gebietsnutzung: WA									
N	EG	55,0	43,0	51,7	51,7	-	8,7	Nein	Ja
	1.OG	55,0	46,0	55,5	55,5	0,5	9,5	Ja	Ja
IP 1460 - Tempelstraße 7 Gebietsnutzung: MI									
N	EG	60,0	45,0	49,5	49,4	-	4,4	Nein	Ja
	1.OG	60,0	45,0	53,5	53,4	-	8,4	Nein	Ja
IP 1461 - Tempelstraße 8a Gebietsnutzung: WA									
N	EG	55,0	46,0	56,0	55,9	1,0	9,9	Ja	Ja
IP 1462 - Tempelstraße 8c Gebietsnutzung: WA									
N	EG	55,0	44,0	52,1	52,0	-	8,0	Nein	Ja
	1.OG	55,0	46,0	55,4	55,3	0,4	9,3	Ja	Ja
IP 1463 - Tempelstraße 9 Gebietsnutzung: MI									
N	EG	60,0	45,0	47,1	47,0	-	2,0	Nein	Ja
	1.OG	60,0	45,0	51,1	51,1	-	6,1	Nein	Ja
	2.OG	60,0	46,0	53,4	53,3	-	7,3	Nein	Ja
	3.OG	60,0	48,0	54,4	54,3	-	6,3	Nein	Ja
IP 1464 - Tempelstraße 10 Gebietsnutzung: WA									
N	EG	55,0	44,0	55,0	55,0	-	11,0	Nein	Ja
	1.OG	55,0	46,0	55,2	55,1	0,2	9,1	Ja	Ja
	2.OG	55,0	47,0	55,4	55,3	0,4	8,3	Ja	Ja
IP 1465 - Tempelstraße 14 Gebietsnutzung: WA									
N	EG	55,0	44,0	52,8	52,7	-	8,7	Nein	Ja
	1.OG	55,0	45,0	54,2	54,1	-	9,1	Nein	Ja
IP 1466 - Tempelstraße 16 Gebietsnutzung: WA									
O	EG	55,0	44,0	53,7	53,6	-	9,6	Nein	Ja
IP 1467 - Tempelstraße 18 Gebietsnutzung: WA									
N	EG	55,0	43,0	50,5	50,4	-	7,4	Nein	Ja
	1.OG	55,0	45,0	53,5	53,4	-	8,4	Nein	Ja
IP 1468 - Tempelstraße 22 Gebietsnutzung: WA									
N	EG	55,0	43,0	47,8	47,7	-	4,7	Nein	Ja
	1.OG	55,0	46,0	51,9	51,8	-	5,8	Nein	Ja
IP 1489 - Waldstraße 2 Gebietsnutzung: WA									
NW	EG	55,0	45,0	50,2	50,1	-	5,1	Nein	Ja
	1.OG	55,0	47,0	50,9	50,8	-	3,8	Nein	Ja
IP 1490 - Waldstraße 3 Gebietsnutzung: WA									
NW	EG	55,0	46,0	50,1	50,1	-	4,1	Nein	Ja
	1.OG	55,0	47,0	50,2	50,1	-	3,1	Nein	Ja
	2.OG	55,0	47,0	50,3	50,2	-	3,2	Nein	Ja
IP 1491 - Waldstraße 4 Gebietsnutzung: WA									
NW	EG	55,0	46,0	49,4	49,3	-	3,3	Nein	Ja
	1.OG	55,0	48,0	51,0	50,9	-	2,9	Nein	Ja
	2.OG	55,0	48,0	51,2	51,2	-	3,2	Nein	Ja

Überprüfung auf Überschreitung der Auslösewerte
 Bauphase 6.1

Fass	Stockwerk	Auslösewert		Lr, Bauphase 6.1		dLr		Überschreitung Auslösewert	
		Tag	Nacht	Tag	Nacht	Tag	Nacht	Tag	Nacht
		dB(A)		dB(A)		dB(A)		ja / nein	
IP 1492 - Waldstraße 5 Gebietsnutzung: WA									
NW	EG	55,0	45,0	50,1	50,1	-	5,1	Nein	Ja
	1.OG	55,0	46,0	50,3	50,2	-	4,2	Nein	Ja
IP 1493 - Waldstraße 6 Gebietsnutzung: WA									
NW	EG	55,0	46,0	50,7	50,6	-	4,6	Nein	Ja
	1.OG	55,0	47,0	50,9	50,9	-	3,9	Nein	Ja
IP 1494 - Waldstraße 7 Gebietsnutzung: WA									
NW	EG	55,0	44,0	49,8	49,7	-	5,7	Nein	Ja
	1.OG	55,0	45,0	49,9	49,8	-	4,8	Nein	Ja
	2.OG	55,0	46,0	49,8	49,7	-	3,7	Nein	Ja
IP 1495 - Waldstraße 8 Gebietsnutzung: WA									
NO	EG	55,0	43,0	50,1	50,0	-	7,0	Nein	Ja
	1.OG	55,0	45,0	50,2	50,1	-	5,1	Nein	Ja
	2.OG	55,0	46,0	50,5	50,4	-	4,4	Nein	Ja
IP 1496 - Waldstraße 9 Gebietsnutzung: WA									
NW	EG	55,0	46,0	52,0	51,9	-	5,9	Nein	Ja
	1.OG	55,0	46,0	52,0	52,0	-	6,0	Nein	Ja
IP 1497 - Waldstraße 11 Gebietsnutzung: WA									
N	EG	55,0	44,0	49,3	49,2	-	5,2	Nein	Ja
	1.OG	55,0	45,0	49,3	49,3	-	4,3	Nein	Ja
IP 1498 - Waldstraße 11a Gebietsnutzung: WA									
NO	EG	55,0	40,0	32,6	32,4	-	-	Nein	Nein
	1.OG	55,0	40,0	40,5	40,3	-	0,3	Nein	Ja
	2.OG	55,0	45,0	48,8	48,7	-	3,7	Nein	Ja
IP 1499 - Waldstraße 13 Gebietsnutzung: WA									
W	EG	55,0	43,0	45,2	45,1	-	2,1	Nein	Ja
	1.OG	55,0	44,0	48,3	48,2	-	4,2	Nein	Ja
IP 1500 - Waldstraße 13a Gebietsnutzung: WA									
N	EG	55,0	44,0	48,5	48,4	-	4,4	Nein	Ja
	1.OG	55,0	46,0	48,6	48,6	-	2,6	Nein	Ja
IP 1501 - Waldstraße 14 Gebietsnutzung: WA									
N	EG	55,0	44,0	47,5	47,4	-	3,4	Nein	Ja
	1.OG	55,0	45,0	49,0	48,9	-	3,9	Nein	Ja
IP 1503 - Waldstraße 16 Gebietsnutzung: WA									
N	EG	55,0	43,0	46,5	46,4	-	3,4	Nein	Ja
	1.OG	55,0	44,0	48,5	48,4	-	4,4	Nein	Ja
	2.OG	55,0	45,0	49,2	49,2	-	4,2	Nein	Ja
IP 1506 - Waldstraße 18 Gebietsnutzung: WA									
N	EG	55,0	42,0	38,7	38,5	-	-	Nein	Nein
	1.OG	55,0	43,0	45,3	45,1	-	2,1	Nein	Ja
IP 1514 - Wiesenbornstraße 1 Gebietsnutzung: WA									
N	EG	55,0	47,0	58,8	58,7	3,8	11,7	Ja	Ja
	1.OG	55,0	48,0	59,0	59,0	4,0	11,0	Ja	Ja
IP 1515 - Wiesenbornstraße 2 Gebietsnutzung: WA									
O	EG	55,0	47,0	58,7	58,6	3,7	11,6	Ja	Ja
IP 1516 - Wiesenbornstraße 3 Gebietsnutzung: WA									
N	EG	55,0	47,0	59,6	59,5	4,6	12,5	Ja	Ja
	1.OG	55,0	48,0	60,2	60,2	5,2	12,2	Ja	Ja

Überprüfung auf Überschreitung der Auslösewerte
 Bauphase 6.1

Fass	Stockwerk	Auslösewert		Lr, Bauphase 6.1		dLr		Überschreitung Auslösewert	
		Tag	Nacht	Tag	Nacht	Tag	Nacht	Tag	Nacht
		dB(A)		dB(A)		dB(A)		ja / nein	
IP 1517 - Wiesenbornstraße 5 Gebietsnutzung: WA									
N	EG	55,0	47,0	59,1	59,0	4,1	12,0	Ja	Ja
		1.OG	55,0	48,0	59,8	59,7	4,8	11,7	Ja
IP 1518 - Wiesenbornstraße 7 Gebietsnutzung: WA									
N	EG	55,0	46,0	56,6	56,6	1,6	10,6	Ja	Ja
		1.OG	55,0	48,0	58,3	58,2	3,3	10,2	Ja
IP 1519 - Wiesenbornstraße 8 Gebietsnutzung: WA									
N	EG	55,0	46,0	55,1	55,0	0,1	9,0	Ja	Ja
		1.OG	55,0	48,0	58,2	58,2	3,2	10,2	Ja
IP 1520 - Wiesenbornstraße 9 Gebietsnutzung: WA									
N	EG	55,0	45,0	55,8	55,8	0,8	10,8	Ja	Ja
		1.OG	55,0	46,0	57,6	57,5	2,6	11,5	Ja
IP 1521 - Wiesenbornstraße 11 Gebietsnutzung: WA									
N	EG	55,0	45,0	53,9	53,8	-	8,8	Nein	Ja
		1.OG	55,0	47,0	57,7	57,6	2,7	10,6	Ja
IP 1522 - Wiesenbornstraße 12 Gebietsnutzung: WA									
N	EG	55,0	46,0	54,1	54,0	-	8,0	Nein	Ja
		1.OG	55,0	48,0	57,3	57,2	2,3	9,2	Ja
IP 1523 - Willi-Jamann-Straße 2 Gebietsnutzung: WA									
N	1.OG	55,0	44,0	43,9	43,7	-	-	Nein	Nein
IP 1524 - Willi-Jamann-Straße 4 Gebietsnutzung: WA									
N	EG	55,0	43,0	41,7	41,5	-	-	Nein	Nein
		1.OG	55,0	44,0	44,4	44,3	-	0,3	Nein
IP 1525 - Willi-Jamann-Straße 6 Gebietsnutzung: WA									
N	EG	55,0	42,0	42,6	42,5	-	0,5	Nein	Ja
		1.OG	55,0	45,0	44,4	44,3	-	-	Nein
IP 1526 - Willi-Jamann-Straße 8 Gebietsnutzung: WA									
N	EG	55,0	42,0	42,4	42,3	-	0,3	Nein	Ja
		1.OG	55,0	45,0	44,2	44,1	-	-	Nein
IP 1532 - Ysenburger Straße 2 Gebietsnutzung: WA									
N	EG	65,0	40,0	49,6	49,6	-	9,6	Nein	Ja
		1.OG	65,0	40,0	49,9	49,8	-	9,8	Nein
IP 1533 - Ysenburger Straße 5 Gebietsnutzung: WA									
N	EG	55,0	43,0	41,0	40,8	-	-	Nein	Nein
		1.OG	55,0	46,0	45,9	45,7	-	-	Nein
IP 1534 - Ysenburger Straße 6a Gebietsnutzung: WA									
N	EG	55,0	47,0	38,3	38,2	-	-	Nein	Nein
		1.OG	55,0	50,0	42,9	42,8	-	-	Nein
IP 1535 - Ysenburger Straße 7 Gebietsnutzung: WA									
N	EG	55,0	44,0	46,2	46,0	-	2,0	Nein	Ja
		1.OG	55,0	46,0	49,3	49,2	-	3,2	Nein
IP 1536 - Ysenburger Straße 10 Gebietsnutzung: WA									
N	EG	55,0	43,0	40,0	39,8	-	-	Nein	Nein
		1.OG	55,0	45,0	46,1	45,9	-	0,9	Nein
IP 1537 - Ysenburger Straße 11 Gebietsnutzung: WA									
N	EG	55,0	45,0	48,9	48,8	-	3,8	Nein	Ja
		1.OG	55,0	46,0	47,5	47,4	-	1,4	Nein

Überprüfung auf Überschreitung der Auslösewerte
 Bauphase 6.1

Fass	Stockwerk	Auslösewert		Lr, Bauphase 6.1		dLr		Überschreitung Auslösewert	
		Tag	Nacht	Tag	Nacht	Tag	Nacht	Tag	Nacht
		dB(A)		dB(A)		dB(A)		ja / nein	
IP 1538 - Ysenburger Straße 13 Gebietsnutzung: WA									
N	EG	55,0	43,0	46,0	45,8	-	2,8	Nein	Ja
		1.OG	55,0	46,0	47,5	47,4	-	1,4	Nein
IP 1539 - Ysenburger Straße 15 Gebietsnutzung: WA									
N	EG	55,0	44,0	46,9	46,8	-	2,8	Nein	Ja
IP 1540 - Ysenburger Straße 17 Gebietsnutzung: WA									
W	EG	55,0	43,0	47,4	47,3	-	4,3	Nein	Ja
IP 1541 - Ysenburger Straße 18 Gebietsnutzung: WA									
N	EG	55,0	46,0	49,4	49,4	-	3,4	Nein	Ja
		1.OG	55,0	47,0	49,6	49,6	-	2,6	Nein
IP 1542 - Ysenburger Straße 20 Gebietsnutzung: WA									
N	EG	55,0	40,0	48,0	47,9	-	7,9	Nein	Ja
		1.OG	55,0	45,0	48,1	48,0	-	3,0	Nein
IP 1543 - Ysenburger Straße 23 Gebietsnutzung: WA									
N	EG	55,0	45,0	43,5	43,4	-	-	Nein	Nein
		1.OG	55,0	46,0	46,8	46,7	-	0,7	Nein
IP 1544 - Ysenburger Straße 24 Gebietsnutzung: WA									
N	EG	55,0	45,0	45,7	45,6	-	0,6	Nein	Ja
		1.OG	55,0	46,0	47,1	47,0	-	1,0	Nein
IP 1546 - Ysenburger Straße 26 Gebietsnutzung: WA									
N	EG	55,0	44,0	45,3	45,1	-	1,1	Nein	Ja
		1.OG	55,0	46,0	47,2	47,1	-	1,1	Nein
IP 1547 - Zeisigweg 2 Gebietsnutzung: WA									
NW	EG	55,0	41,0	46,9	46,8	-	5,8	Nein	Ja
		1.OG	55,0	43,0	48,0	47,9	-	4,9	Nein
IP 1548 - Zeisigweg 4 Gebietsnutzung: WA									
NW	EG	55,0	41,0	46,5	46,4	-	5,4	Nein	Ja
		1.OG	55,0	43,0	47,7	47,6	-	4,6	Nein
IP 1549 - Zeisigweg 6 Gebietsnutzung: WA									
NW	EG	55,0	41,0	46,4	46,3	-	5,3	Nein	Ja
IP 1550 - Zeisigweg 8 Gebietsnutzung: WA									
NO	EG	55,0	43,0	48,6	48,5	-	5,5	Nein	Ja
		1.OG	55,0	44,0	47,5	47,5	-	3,5	Nein
IP 1551 - Ziegelei 7 Gebietsnutzung: WA									
NW	EG	55,0	42,0	47,9	47,8	-	5,8	Nein	Ja
		1.OG	55,0	43,0	48,8	48,7	-	5,7	Nein
IP 1552 - Ziegelei 13 Gebietsnutzung: WA									
NW	EG	55,0	41,0	43,4	43,4	-	2,4	Nein	Ja
IP 1553 - Ziegelei 19 Gebietsnutzung: WA									
NW	EG	55,0	40,0	46,3	46,2	-	6,2	Nein	Ja
		1.OG	55,0	42,0	47,0	46,9	-	4,9	Nein
IP 1554 - Ziegelei 21 Gebietsnutzung: WA									
NW	EG	55,0	42,0	47,6	47,5	-	5,5	Nein	Ja
		1.OG	55,0	43,0	48,2	48,2	-	5,2	Nein

Überprüfung auf Überschreitung der Auslösewerte
 Bauphase 6.1

Fass	Stockwerk	Auslösewert		Lr, Bauphase 6.1		dLr		Überschreitung Auslösewert	
		Tag	Nacht	Tag	Nacht	Tag	Nacht	Tag	Nacht
		dB(A)		dB(A)		dB(A)		ja / nein	
IP 1555 - Ziegelei 23									
Gebietsnutzung: WA									
NO	EG	55,0	41,0	46,4	46,3	-	5,3	Nein	Ja
	1.OG	55,0	43,0	47,7	47,6	-	4,6	Nein	Ja
IP 1556 - Ziegelei 11									
Gebietsnutzung: WA									
NW	EG	55,0	41,0	48,4	48,3	-	7,3	Nein	Ja
IP 1557 - Ziegelei 9									
Gebietsnutzung: WA									
NW	EG	55,0	41,0	43,9	43,8	-	2,8	Nein	Ja
IP 1559 - Ziegelei 10									
Gebietsnutzung: WA									
NW	EG	55,0	40,0	45,6	45,5	-	5,5	Nein	Ja
IP 1560 - Ziegelei 14									
Gebietsnutzung: WA									
NW	EG	55,0	41,0	46,3	46,2	-	5,2	Nein	Ja
IP 1561 - Ziegelei 18									
Gebietsnutzung: WA									
NW	EG	55,0	41,0	44,4	44,3	-	3,3	Nein	Ja
IP 1562 - Ziegelei 20									
Gebietsnutzung: WA									
NW	EG	55,0	40,0	44,4	44,3	-	4,3	Nein	Ja
IP 1563 - Ziegelei 22									
Gebietsnutzung: WA									
NW	EG	55,0	41,0	46,9	46,8	-	5,8	Nein	Ja
IP 1564 - Ziegelei 26									
Gebietsnutzung: WA									
NW	EG	55,0	40,0	45,8	45,7	-	5,7	Nein	Ja
IP 1565 - Ziegelei 28									
Gebietsnutzung: WA									
NW	EG	55,0	40,0	47,1	47,0	-	7,0	Nein	Ja
IP 1567 - Siedlung 2									
Gebietsnutzung: WA									
NO	EG	55,0	40,0	45,2	45,2	-	5,2	Nein	Ja
IP 1573 - Am Hang 2a									
Gebietsnutzung: WA									
N	EG	55,0	40,0	35,0	34,7	-	-	Nein	Nein
	1.OG	55,0	42,0	37,8	37,5	-	-	Nein	Nein
IP 1574 - Grüner Weg 14									
Gebietsnutzung: WA									
N	EG	55,0	40,0	34,5	34,3	-	-	Nein	Nein
	1.OG	55,0	42,0	37,3	37,1	-	-	Nein	Nein
IP 1575 - Grüner Weg 16									
Gebietsnutzung: WA									
N	EG	55,0	40,0	33,8	33,7	-	-	Nein	Nein
	1.OG	55,0	42,0	37,9	37,7	-	-	Nein	Nein
IP 1576 - Grüner Weg 17									
Gebietsnutzung: WA									
N	1.OG	55,0	44,0	34,1	33,7	-	-	Nein	Nein
IP 1579 - Grüner Weg 10									
Gebietsnutzung: WA									
N	EG	55,0	40,0	39,9	39,8	-	-	Nein	Nein
	1.OG	55,0	41,0	41,4	41,3	-	0,3	Nein	Ja
IP 1580 - Grüner Weg 9-11									
Gebietsnutzung: WA									
N	EG	55,0	42,0	40,9	40,8	-	-	Nein	Nein
	1.OG	55,0	44,0	42,2	42,1	-	-	Nein	Nein
	2.OG	55,0	46,0	44,2	44,1	-	-	Nein	Nein
IP 1581 - Grüner Weg 13a									
Gebietsnutzung: WA									
N	EG	55,0	41,0	36,2	36,1	-	-	Nein	Nein

Überprüfung auf Überschreitung der Auslösewerte
 Bauphase 6.1

Fass	Stockwerk	Auslösewert		Lr, Bauphase 6.1		dLr		Überschreitung Auslösewert	
		Tag	Nacht	Tag	Nacht	Tag	Nacht	Tag	Nacht
		dB(A)		dB(A)		dB(A)		ja / nein	
IP 1582 - Grüner Weg 7 Gebietsnutzung: WA									
N	EG	55,0	42,0	39,9	39,7	-	-	Nein	Nein
		1.OG	55,0	43,0	41,5	41,4	-	-	Nein
IP 1583 - Grüner Weg 5 Gebietsnutzung: WA									
N	EG	55,0	42,0	39,9	39,6	-	-	Nein	Nein
		1.OG	55,0	44,0	38,7	38,4	-	-	Nein
IP 1584 - Jahnstraße 13 Gebietsnutzung: WA									
N	EG	55,0	40,0	38,5	38,2	-	-	Nein	Nein
IP 1585 - Kleinbahnstraße 4 Gebietsnutzung: WA									
N	EG	55,0	41,0	0,0	0,0	-	-	Nein	Nein
		1.OG	55,0	44,0	0,0	0,0	-	-	Nein
IP 1586 - Kleinbahnstraße 10 Gebietsnutzung: MI									
N	EG	60,0	45,0	43,3	43,2	-	-	Nein	Nein
		1.OG	60,0	46,0	45,0	44,9	-	-	Nein
IP 1587 - Willi-Jamann-Straße 10 Gebietsnutzung: WA									
N	EG	55,0	41,0	42,1	42,0	-	1,0	Nein	Ja
IP 1588 - Gelnhäuser Straße 21 Gebietsnutzung: MI									
N	EG	60,0	46,0	40,3	40,1	-	-	Nein	Nein
IP 1589 - Wingertstraße 3 Gebietsnutzung: WA									
NW	EG	55,0	43,0	0,0	0,0	-	-	Nein	Nein
		1.OG	55,0	44,0	45,1	45,0	-	1,0	Nein
IP 1590 - Wingertstraße 1 Gebietsnutzung: WA									
NW	EG	55,0	44,0	47,3	47,2	-	3,2	Nein	Ja
		1.OG	55,0	45,0	47,7	47,6	-	2,6	Nein
IP 1591 - 71 Gebietsnutzung: WA									
NW	EG	55,0	44,0	47,4	47,3	-	3,3	Nein	Ja
		1.OG	55,0	45,0	47,8	47,7	-	2,7	Nein
IP 1592 - Hanauer Landstraße 69 Gebietsnutzung: WA									
NW	EG	55,0	44,0	47,4	47,3	-	3,3	Nein	Ja
		1.OG	55,0	45,0	47,8	47,8	-	2,8	Nein
IP 1593 - Hanauer Landstraße 65 Gebietsnutzung: WA									
NO	EG	55,0	43,0	46,5	46,4	-	3,4	Nein	Ja
IP 1594 - Hanauer Landstraße 63 Gebietsnutzung: WA									
NW	EG	55,0	46,0	46,4	46,3	-	0,3	Nein	Ja
		1.OG	55,0	47,0	47,9	47,8	-	0,8	Nein
IP 1595 - Hanauer Landstraße 59 Gebietsnutzung: WA									
NW	EG	56,0	52,0	48,2	48,1	-	-	Nein	Nein
		1.OG	57,0	53,0	49,0	49,0	-	-	Nein
IP 1596 - Hanauer Landstraße 57 Gebietsnutzung: WA									
NW	EG	60,0	40,0	48,1	48,0	-	8,0	Nein	Ja
		1.OG	61,0	40,0	49,0	48,9	-	8,9	Nein
IP 1597 - Hanauer Landstraße 56 Gebietsnutzung: MI									
NW	EG	60,0	46,0	41,8	41,7	-	-	Nein	Nein
		1.OG	60,0	47,0	48,1	48,0	-	1,0	Nein
IP 1598 - Hanauer Landstraße 71 Gebietsnutzung: WA									
NO	EG	55,0	40,0	36,9	36,8	-	-	Nein	Nein

Überprüfung auf Überschreitung der Auslösewerte
 Bauphase 6.1

Fass	Stockwerk	Auslösewert		Lr, Bauphase 6.1		dLr		Überschreitung Auslösewert	
		Tag	Nacht	Tag	Nacht	Tag	Nacht	Tag	Nacht
		dB(A)		dB(A)		dB(A)		ja / nein	
IP 1599 - DEHE05970000HzZc Gebietsnutzung: MI									
O	EG	60,0	45,0	47,2	47,1	-	2,1	Nein	Ja
IP 1600 - Hintergasse 9 Gebietsnutzung: MI									
O	EG	60,0	45,0	39,9	39,8	-	-	Nein	Nein
	1.OG	60,0	45,0	47,4	47,3	-	2,3	Nein	Ja
IP 1601 - Hintergasse 5 Gebietsnutzung: MI									
O	EG	60,0	45,0	41,1	41,0	-	-	Nein	Nein
	1.OG	60,0	45,0	47,6	47,5	-	2,5	Nein	Ja
IP 1602 - Hintergasse 7 Gebietsnutzung: MI									
N	EG	60,0	45,0	44,2	44,1	-	-	Nein	Nein
	1.OG	60,0	45,0	47,2	47,2	-	2,2	Nein	Ja
IP 1603 - Hintergasse 1 Gebietsnutzung: MI									
O	EG	60,0	45,0	39,9	39,8	-	-	Nein	Nein
	1.OG	60,0	45,0	44,0	43,9	-	-	Nein	Nein
IP 1605 - DEHE05970000HzXd Gebietsnutzung: WA									
O	EG	55,0	41,0	41,4	41,3	-	0,3	Nein	Ja
IP 1606 - Am Lindenbrunnen 27 Gebietsnutzung: WA									
O	EG	55,0	42,0	38,7	38,6	-	-	Nein	Nein
	1.OG	55,0	44,0	43,9	43,7	-	-	Nein	Nein
IP 1607 - Am Lindenbrunnen 17 Gebietsnutzung: MI									
N	EG	60,0	45,0	46,6	46,6	-	1,6	Nein	Ja
	1.OG	60,0	45,0	50,4	50,4	-	5,4	Nein	Ja
IP 1608 - 13 Gebietsnutzung: MI									
O	EG	60,0	45,0	43,3	43,2	-	-	Nein	Nein
	1.OG	60,0	45,0	49,1	49,0	-	4,0	Nein	Ja
IP 1609 - Am Lindenbrunnen 9 Gebietsnutzung: MI									
O	EG	60,0	45,0	38,3	37,9	-	-	Nein	Nein
IP 1610 - Erbsegasse 15 Gebietsnutzung: MI									
W	EG	60,0	45,0	39,4	39,3	-	-	Nein	Nein
IP 1611 - Am Lindenbrunnen 8 Gebietsnutzung: WA									
W	EG	55,0	40,0	43,6	43,6	-	3,6	Nein	Ja
	1.OG	55,0	42,0	46,4	46,3	-	4,3	Nein	Ja
IP 1612 - DEHE05970000HAfq Gebietsnutzung: WA									
N	EG	55,0	42,0	43,1	43,0	-	1,0	Nein	Ja
	1.OG	55,0	44,0	48,3	48,2	-	4,2	Nein	Ja
IP 1613 - DEHE05970000HAfp Gebietsnutzung: WA									
NO	EG	55,0	42,0	50,9	50,8	-	8,8	Nein	Ja
	1.OG	55,0	44,0	52,2	52,1	-	8,1	Nein	Ja
IP 1614 - Am Lindenbrunnen 10 Gebietsnutzung: WA									
N	EG	55,0	41,0	47,5	47,4	-	6,4	Nein	Ja
	1.OG	55,0	44,0	50,2	50,1	-	6,1	Nein	Ja
IP 1615 - Erbsegasse 20 Gebietsnutzung: WA									
S	EG	55,0	42,0	44,4	44,3	-	2,3	Nein	Ja
IP 1616 - DEHE05970000HAsR Gebietsnutzung: MI									
N	EG	60,0	45,0	46,4	46,3	-	1,3	Nein	Ja
	1.OG	60,0	45,0	49,2	49,1	-	4,1	Nein	Ja

Überprüfung auf Überschreitung der Auslösewerte
 Bauphase 6.1

Fass	Stockwerk	Auslösewert		Lr, Bauphase 6.1		dLr		Überschreitung Auslösewert	
		Tag	Nacht	Tag	Nacht	Tag	Nacht	Tag	Nacht
		dB(A)		dB(A)		dB(A)		ja / nein	
IP 1617 - Am Lindenbrunnen 12 Gebietsnutzung: WA									
N	EG	55,0	42,0	47,3	47,2	-	5,2	Nein	Ja
	1.OG	55,0	44,0	50,2	50,1	-	6,1	Nein	Ja
IP 1619 - 29 Gebietsnutzung: WA									
N	EG	55,0	42,0	50,9	50,9	-	8,9	Nein	Ja
	1.OG	55,0	44,0	50,4	50,3	-	6,3	Nein	Ja
IP 1620 - Am Lindenbrunnen 14 Gebietsnutzung: WA									
N	EG	55,0	42,0	51,5	51,5	-	9,5	Nein	Ja
IP 1621 - Rhönstraße 5 Gebietsnutzung: WA									
O	EG	55,0	43,0	44,0	43,9	-	0,9	Nein	Ja
IP 1622 - DEHE059700013Y3o Gebietsnutzung: MI									
NW	1.OG	60,0	48,0	50,2	50,1	-	2,1	Nein	Ja
IP 1626 - Hanauer Landstraße 3 Gebietsnutzung: MI									
N	EG	63,0	45,0	50,0	49,9	-	4,9	Nein	Ja
	1.OG	63,0	45,0	52,1	52,0	-	7,0	Nein	Ja
IP 1627 - 13a Gebietsnutzung: WA									
N	EG	55,0	43,0	38,3	38,0	-	-	Nein	Nein
IP 1628 - Am Wolfsrain 8 Gebietsnutzung: WA									
N	EG	55,0	40,0	46,7	46,6	-	6,6	Nein	Ja
IP 1629 - Am Wolfsrain 10 Gebietsnutzung: WA									
N	EG	55,0	42,0	46,3	46,2	-	4,2	Nein	Ja
IP 1630 - Am Wolfsrain 18 Gebietsnutzung: WA									
N	EG	55,0	42,0	44,3	44,2	-	2,2	Nein	Ja
IP 1631 - Am Wolfsrain 11 Gebietsnutzung: WA									
N	EG	55,0	41,0	46,6	46,6	-	5,6	Nein	Ja
IP 1632 - Grüner Weg 6 Gebietsnutzung: WA									
N	EG	55,0	41,0	38,9	38,7	-	-	Nein	Nein
	1.OG	55,0	43,0	41,9	41,8	-	-	Nein	Nein
IP 1633 - Grüner Weg 10a Gebietsnutzung: WA									
N	EG	55,0	40,0	39,6	39,4	-	-	Nein	Nein
	1.OG	55,0	41,0	41,0	40,8	-	-	Nein	Nein
IP 1634 - Am Hang 5 Gebietsnutzung: WA									
O	EG	55,0	40,0	30,9	30,7	-	-	Nein	Nein
IP 1635 - Im Nassen Stück 2 Gebietsnutzung: WA									
N	EG	55,0	40,0	33,2	32,9	-	-	Nein	Nein
IP 1643 - Gelnhäuser Straße 15, A Gebietsnutzung: WA									
N	EG	55,0	41,0	29,5	29,4	-	-	Nein	Nein
IP 1644 - Gelnhäuser Straße 24 Gebietsnutzung: MI									
SW	EG	60,0	45,0	44,8	44,7	-	-	Nein	Nein
	1.OG	60,0	46,0	49,0	48,9	-	2,9	Nein	Ja
IP 1645 - Gelnhäuser Straße 20 Gebietsnutzung: MI									
SW	EG	60,0	45,0	43,3	43,2	-	-	Nein	Nein
	1.OG	60,0	45,0	45,5	45,4	-	0,4	Nein	Ja
	2.OG	60,0	45,0	46,8	46,7	-	1,7	Nein	Ja
	3.OG	60,0	45,0	47,1	47,0	-	2,0	Nein	Ja

Überprüfung auf Überschreitung der Auslösewerte
 Bauphase 6.1

Fass	Stockwerk	Auslösewert		Lr, Bauphase 6.1		dLr		Überschreitung Auslösewert	
		Tag	Nacht	Tag	Nacht	Tag	Nacht	Tag	Nacht
		dB(A)		dB(A)		dB(A)		ja / nein	
IP 1646 - Gelnhäuser Straße 33 Gebietsnutzung: MI									
N	EG	65,0	45,0	47,4	47,4	-	2,4	Nein	Ja
	1.OG	65,0	45,0	48,9	48,8	-	3,8	Nein	Ja
IP 1647 - Gelnhäuser Straße 31 Gebietsnutzung: MI									
N	EG	65,0	45,0	38,9	38,7	-	-	Nein	Nein
	1.OG	65,0	45,0	43,0	42,8	-	-	Nein	Nein
IP 1648 - Gelnhäuser Straße 27 Gebietsnutzung: MI									
N	EG	63,0	45,0	39,3	39,1	-	-	Nein	Nein
	1.OG	63,0	45,0	42,9	42,7	-	-	Nein	Nein
	2.OG	63,0	45,0	47,5	47,4	-	2,4	Nein	Ja
IP 1649 - 25 Gebietsnutzung: MI									
N	EG	60,0	54,0	38,8	38,6	-	-	Nein	Nein
	1.OG	60,0	55,0	42,8	42,6	-	-	Nein	Nein
IP 1651 - DEHE05970000HbK1 Gebietsnutzung: MI									
N	1.OG	60,0	51,0	46,6	46,6	-	-	Nein	Nein
IP 1654 - Sandweg 12 Gebietsnutzung: WA									
W	EG	55,0	40,0	41,0	40,9	-	0,9	Nein	Ja
	1.OG	55,0	43,0	45,1	45,0	-	2,0	Nein	Ja
IP 1655 - Sandweg 24 Gebietsnutzung: WA									
W	EG	55,0	42,0	0,0	0,0	-	-	Nein	Nein
IP 1656 - Hanauer Landstraße 18a Gebietsnutzung: MI									
SO	EG	62,0	45,0	50,2	50,1	-	5,1	Nein	Ja
IP 1657 - DEHE05970000PaDB Gebietsnutzung: WA									
O	EG	55,0	44,0	44,4	44,3	-	0,3	Nein	Ja
IP 1658 - Hanauer Landstraße 35 Gebietsnutzung: MI									
N	EG	60,0	45,0	52,7	52,7	-	7,7	Nein	Ja
	1.OG	65,0	45,0	53,8	53,8	-	8,8	Nein	Ja
IP 1659 - Heegstraße 18 Gebietsnutzung: MI									
NW	EG	60,0	46,0	47,2	47,1	-	1,1	Nein	Ja
	1.OG	60,0	48,0	48,5	48,4	-	0,4	Nein	Ja
IP 1660 - Ringstraße 11 Gebietsnutzung: WA									
NW	EG	55,0	42,0	42,6	42,5	-	0,5	Nein	Ja
IP 1661 - Ringstraße 9 Gebietsnutzung: WA									
NW	EG	55,0	40,0	44,4	44,3	-	4,3	Nein	Ja
IP 1662 - Wingertstraße 17 Gebietsnutzung: WA									
NO	EG	55,0	40,0	39,8	39,7	-	-	Nein	Nein
IP 1663 - DEHE05970000HABw Gebietsnutzung: WA									
NO	EG	55,0	40,0	39,2	39,1	-	-	Nein	Nein
IP 1664 - DEHE05970000HB7K Gebietsnutzung: WA									
NO	EG	55,0	40,0	38,6	38,5	-	-	Nein	Nein
IP 1665 - Ziegelei 17 Gebietsnutzung: WA									
NW	EG	55,0	41,0	43,9	43,8	-	2,8	Nein	Ja
IP 1667 - Rhönstraße 13 Gebietsnutzung: WA									
NO	EG	55,0	42,0	47,0	47,0	-	5,0	Nein	Ja

Überprüfung auf Überschreitung der Auslösewerte
 Bauphase 6.1

Fass	Stockwerk	Auslösewert		Lr, Bauphase 6.1		dLr		Überschreitung Auslösewert	
		Tag	Nacht	Tag	Nacht	Tag	Nacht	Tag	Nacht
		dB(A)		dB(A)		dB(A)		ja / nein	
IP 1668 - Rhönstraße 15 Gebietsnutzung: WA									
NW	EG	55,0	41,0	47,4	47,3	-	6,3	Nein	Ja
IP 1669 - DEHE05970000HAql Gebietsnutzung: WA									
NO	EG	55,0	42,0	42,9	42,7	-	0,7	Nein	Ja
IP 1671 - Klosterstraße 15 Gebietsnutzung: WA									
N	EG	55,0	40,0	36,9	36,9	-	-	Nein	Nein
	1.OG	55,0	43,0	43,0	42,9	-	-	Nein	Nein
IP 1672 - Klosterstraße 4 Gebietsnutzung: WA									
O	EG	55,0	40,0	28,1	28,0	-	-	Nein	Nein
	1.OG	55,0	43,0	32,0	31,9	-	-	Nein	Nein
IP 1673 - Klosterstraße 4a Gebietsnutzung: WA									
N	EG	55,0	43,0	43,5	43,3	-	0,3	Nein	Ja
IP 1675 - Am Lindenbrunnen 5 Gebietsnutzung: WA									
N	EG	55,0	43,0	41,0	40,8	-	-	Nein	Nein
IP 1676 - Am Lindenbrunnen 7 Gebietsnutzung: MI									
N	EG	60,0	45,0	44,2	44,1	-	-	Nein	Nein
	1.OG	60,0	45,0	49,8	49,7	-	4,7	Nein	Ja
IP 1677 - 13a Gebietsnutzung: MI									
N	EG	60,0	45,0	46,0	45,9	-	0,9	Nein	Ja
	1.OG	60,0	45,0	42,4	42,3	-	-	Nein	Nein
IP 1678 - Oberdorfstraße 11 Gebietsnutzung: WA									
O	EG	55,0	46,0	49,9	49,8	-	3,8	Nein	Ja
	1.OG	55,0	49,0	54,7	54,6	-	5,6	Nein	Ja
IP 1679 - Hanauer Landstraße 48 Gebietsnutzung: MI									
NW	EG	60,0	48,0	47,5	47,4	-	-	Nein	Nein
	1.OG	60,0	47,0	51,6	51,5	-	4,5	Nein	Ja
IP 1680 - Erbsegasse 4 Gebietsnutzung: WA									
N	EG	55,0	43,0	43,3	43,2	-	0,2	Nein	Ja
	1.OG	55,0	49,0	51,5	51,4	-	2,4	Nein	Ja
IP 1681 - Erbsegasse 3 Gebietsnutzung: MI									
N	EG	60,0	47,0	43,0	42,9	-	-	Nein	Nein
	1.OG	60,0	49,0	51,2	51,2	-	2,2	Nein	Ja
IP 1682 - 1 Gebietsnutzung: MI									
NO	EG	62,0	45,0	38,4	38,3	-	-	Nein	Nein
	1.OG	63,0	45,0	43,9	43,8	-	-	Nein	Nein
IP 1683 - Erbsegasse 7 Gebietsnutzung: MI									
N	EG	60,0	45,0	39,5	39,4	-	-	Nein	Nein
	1.OG	60,0	45,0	46,1	46,0	-	1,0	Nein	Ja
IP 1684 - Erbsegasse 9 Gebietsnutzung: MI									
N	EG	60,0	45,0	43,5	43,3	-	-	Nein	Nein
	1.OG	60,0	45,0	48,8	48,7	-	3,7	Nein	Ja
IP 1686 - Erbsegasse 16 Gebietsnutzung: WA									
N	EG	55,0	41,0	45,5	45,4	-	4,4	Nein	Ja
	1.OG	55,0	44,0	50,9	50,8	-	6,8	Nein	Ja
IP 1687 - DEHE05970000HAfd Gebietsnutzung: MI									
O	EG	60,0	45,0	41,6	41,5	-	-	Nein	Nein

Überprüfung auf Überschreitung der Auslösewerte
 Bauphase 6.1

Fass	Stockwerk	Auslösewert		Lr, Bauphase 6.1		dLr		Überschreitung Auslösewert	
		Tag	Nacht	Tag	Nacht	Tag	Nacht	Tag	Nacht
		dB(A)		dB(A)		dB(A)		ja / nein	
IP 1688 - Erbsegasse 9a									
Gebietsnutzung: MI									
N	EG	60,0	45,0	43,1	43,0	-	-	Nein	Nein
	1.OG	60,0	45,0	49,1	49,0	-	4,0	Nein	Ja
IP 1689 - Erbsegasse 11a									
Gebietsnutzung: MI									
N	EG	60,0	45,0	40,8	40,7	-	-	Nein	Nein
IP 1690 - Erbsegasse 13									
Gebietsnutzung: MI									
N	EG	60,0	45,0	48,1	48,1	-	3,1	Nein	Ja
	1.OG	60,0	45,0	51,9	51,9	-	6,9	Nein	Ja
IP 1691 - Erbsegasse 18a									
Gebietsnutzung: WA									
N	EG	55,0	43,0	42,6	42,5	-	-	Nein	Nein

Überprüfung auf Überschreitung der Auslösewerte
 Bauphase 6.2

Fass	Stockwerk	Auslösewert		Lr, Bauphase 6.2		dLr		Überschreitung Auslösewert	
		Tag	Nacht	Tag	Nacht	Tag	Nacht	Tag	Nacht
		dB(A)		dB(A)		dB(A)		ja / nein	
IP 12 - Karlstraße 2 Gebietsnutzung: WA									
NW	EG	55,0	50,0	33,4	32,8	-	-	Nein	Nein
	1.OG	55,0	51,0	38,0	37,4	-	-	Nein	Nein
	2.OG	56,0	52,0	42,4	41,8	-	-	Nein	Nein
IP 13 - Hintergasse 2 Gebietsnutzung: WA									
O	EG	55,0	41,0	35,4	34,9	-	-	Nein	Nein
	1.OG	55,0	43,0	42,2	41,5	-	-	Nein	Nein
IP 14 - Graf-Gustav-Weg 2 Gebietsnutzung: WA									
N	EG	55,0	48,0	37,5	35,2	-	-	Nein	Nein
	1.OG	55,0	50,0	42,0	40,4	-	-	Nein	Nein
IP 15 - Mühlrainstraße 2 Gebietsnutzung: WA									
W	EG	55,0	44,0	28,1	27,6	-	-	Nein	Nein
	1.OG	55,0	46,0	33,9	33,4	-	-	Nein	Nein
IP 16 - Unterdorfstraße 2 Gebietsnutzung: WA									
W	EG	55,0	43,0	36,9	36,2	-	-	Nein	Nein
	1.OG	55,0	44,0	40,8	40,2	-	-	Nein	Nein
IP 20 - Siedlung 3 Gebietsnutzung: WA									
NW	EG	55,0	40,0	38,1	37,6	-	-	Nein	Nein
	1.OG	55,0	42,0	38,5	38,0	-	-	Nein	Nein
IP 24 - Graf-Gustav-Weg 3 Gebietsnutzung: WA									
W	EG	55,0	47,0	38,8	38,3	-	-	Nein	Nein
	1.OG	55,0	48,0	42,3	41,7	-	-	Nein	Nein
IP 25 - Am Lindenbrunnen 4 Gebietsnutzung: MI									
N	EG	60,0	45,0	34,7	34,3	-	-	Nein	Nein
	1.OG	60,0	45,0	38,7	38,2	-	-	Nein	Nein
	2.OG	60,0	45,0	41,5	40,9	-	-	Nein	Nein
IP 43 - Paulstraße 7 Gebietsnutzung: WA									
NW	EG	55,0	40,0	34,7	34,0	-	-	Nein	Nein
	1.OG	55,0	43,0	38,6	37,9	-	-	Nein	Nein
IP 45 - Siedlung 7 Gebietsnutzung: WA									
NW	EG	55,0	40,0	36,4	35,8	-	-	Nein	Nein
	1.OG	55,0	42,0	37,5	36,9	-	-	Nein	Nein
IP 58 - Graf-Gustav-Weg 10 Gebietsnutzung: WA									
N	EG	55,0	55,0	45,8	45,0	-	-	Nein	Nein
	1.OG	56,0	40,0	46,7	46,0	-	6,0	Nein	Ja
	2.OG	59,0	40,0	47,3	46,7	-	6,7	Nein	Ja
IP 69 - Gräfin-Thekla-Weg 12 Gebietsnutzung: WA									
N	EG	55,0	40,0	45,0	44,3	-	4,3	Nein	Ja
	1.OG	57,0	40,0	45,5	44,9	-	4,9	Nein	Ja
IP 72 - Gräfin-Thekla-Weg 13 Gebietsnutzung: WA									
N	EG	55,0	55,0	45,7	45,0	-	-	Nein	Nein
	1.OG	56,0	40,0	46,4	45,7	-	5,7	Nein	Ja
IP 74 - Gräfin-Thekla-Weg 13a Gebietsnutzung: WA									
N	EG	55,0	55,0	45,1	44,9	-	-	Nein	Nein
	1.OG	55,0	40,0	46,0	45,7	-	5,7	Nein	Ja
	2.OG	58,0	40,0	48,5	48,0	-	8,0	Nein	Ja

Überprüfung auf Überschreitung der Auslösewerte
 Bauphase 6.2

Fass	Stockwerk	Auslösewert		Lr, Bauphase 6.2		dLr		Überschreitung Auslösewert	
		Tag	Nacht	Tag	Nacht	Tag	Nacht	Tag	Nacht
		dB(A)		dB(A)		dB(A)		ja / nein	
IP 75 - Gräfin-Thekla-Weg 13b Gebietsnutzung: WA									
N	EG	55,0	40,0	45,6	44,9	-	4,9	Nein	Ja
	1.OG	57,0	40,0	46,1	45,5	-	5,5	Nein	Ja
	2.OG	59,0	40,0	46,6	45,9	-	5,9	Nein	Ja
IP 78 - Am Lindenbrunnen 14 Gebietsnutzung: WA									
N	EG	55,0	43,0	36,8	36,1	-	-	Nein	Nein
	1.OG	55,0	45,0	43,3	42,6	-	-	Nein	Nein
IP 82 - Am Lindenbrunnen 16 Gebietsnutzung: WA									
N	EG	55,0	43,0	36,0	35,2	-	-	Nein	Nein
	1.OG	55,0	44,0	39,5	38,4	-	-	Nein	Nein
	2.OG	55,0	47,0	43,0	42,4	-	-	Nein	Nein
	3.OG	55,0	49,0	43,5	43,0	-	-	Nein	Nein
IP 83 - Rhönstraße 16 Gebietsnutzung: WA									
N	EG	55,0	41,0	0,0	0,0	-	-	Nein	Nein
	1.OG	55,0	43,0	37,9	37,1	-	-	Nein	Nein
IP 84 - Am Heiligenstock 16 Gebietsnutzung: WA									
W	EG	55,0	40,0	21,9	19,9	-	-	Nein	Nein
	1.OG	55,0	41,0	23,5	23,0	-	-	Nein	Nein
IP 92 - Am Heiligenstock 18 Gebietsnutzung: WA									
N	EG	55,0	42,0	32,1	31,4	-	-	Nein	Nein
	1.OG	55,0	43,0	37,5	36,9	-	-	Nein	Nein
IP 99 - Am Lindenbrunnen 21 Gebietsnutzung: MI									
N	EG	60,0	45,0	33,4	32,8	-	-	Nein	Nein
	1.OG	60,0	45,0	38,8	38,4	-	-	Nein	Nein
IP 101 - Wiesenbornstraße 22 Gebietsnutzung: WA									
N	EG	55,0	47,0	42,4	41,8	-	-	Nein	Nein
IP 103 - Am Heiligenstock 24 Gebietsnutzung: WA									
N	EG	55,0	43,0	33,6	32,9	-	-	Nein	Nein
	1.OG	55,0	44,0	38,6	37,9	-	-	Nein	Nein
IP 105 - Am Lindenbrunnen 25 Gebietsnutzung: WA									
N	EG	55,0	42,0	39,7	38,8	-	-	Nein	Nein
	1.OG	55,0	44,0	41,8	41,2	-	-	Nein	Nein
IP 109 - Am Lindenbrunnen 27 Gebietsnutzung: WA									
N	1.OG	55,0	45,0	37,9	37,0	-	-	Nein	Nein
IP 112 - Oberdorfstraße 28 Gebietsnutzung: WA									
N	1.OG	55,0	46,0	41,8	41,0	-	-	Nein	Nein
IP 133 - Hanauer Landstraße 56 Gebietsnutzung: MI									
NW	EG	60,0	49,0	33,7	32,8	-	-	Nein	Nein
	1.OG	60,0	52,0	40,3	39,7	-	-	Nein	Nein
IP 222 - Am Heiligenstock 1 Gebietsnutzung: WA									
N	EG	55,0	43,0	36,1	35,7	-	-	Nein	Nein
	1.OG	55,0	44,0	37,7	37,1	-	-	Nein	Nein
IP 224 - Am Heiligenstock 3 Gebietsnutzung: WA									
N	EG	55,0	42,0	19,9	19,4	-	-	Nein	Nein
	1.OG	55,0	44,0	22,3	21,7	-	-	Nein	Nein

Überprüfung auf Überschreitung der Auslösewerte
 Bauphase 6.2

Fass	Stockwerk	Auslösewert		Lr, Bauphase 6.2		dLr		Überschreitung Auslösewert	
		Tag	Nacht	Tag	Nacht	Tag	Nacht	Tag	Nacht
		dB(A)		dB(A)		dB(A)		ja / nein	
IP 225 - Am Heiligenstock 4 Gebietsnutzung: WA									
N	EG	55,0	42,0	29,0	28,3	-	-	Nein	Nein
	1.OG	55,0	44,0	34,3	33,7	-	-	Nein	Nein
	2.OG	55,0	45,0	38,2	37,6	-	-	Nein	Nein
IP 226 - Am Heiligenstock 5 Gebietsnutzung: WA									
W	EG	55,0	43,0	32,7	31,6	-	-	Nein	Nein
IP 227 - Am Heiligenstock 6 Gebietsnutzung: WA									
N	EG	55,0	41,0	27,9	27,4	-	-	Nein	Nein
	1.OG	55,0	43,0	33,7	33,2	-	-	Nein	Nein
	2.OG	55,0	44,0	38,4	37,8	-	-	Nein	Nein
IP 228 - Am Heiligenstock 8 Gebietsnutzung: WA									
N	EG	55,0	41,0	38,0	37,4	-	-	Nein	Nein
	1.OG	55,0	43,0	38,8	38,2	-	-	Nein	Nein
IP 229 - Am Heiligenstock 10 Gebietsnutzung: WA									
N	EG	55,0	41,0	40,3	39,8	-	-	Nein	Nein
	1.OG	55,0	43,0	41,2	40,7	-	-	Nein	Nein
	2.OG	55,0	44,0	39,4	38,8	-	-	Nein	Nein
IP 230 - Am Heiligenstock 11 Gebietsnutzung: WA									
N	EG	55,0	43,0	0,0	0,0	-	-	Nein	Nein
	1.OG	55,0	44,0	38,8	38,2	-	-	Nein	Nein
IP 231 - Am Heiligenstock 12 Gebietsnutzung: WA									
N	EG	55,0	41,0	38,7	37,9	-	-	Nein	Nein
	1.OG	55,0	43,0	40,4	39,7	-	-	Nein	Nein
IP 232 - Am Heiligenstock 13 Gebietsnutzung: WA									
N	EG	55,0	43,0	0,0	0,0	-	-	Nein	Nein
	1.OG	55,0	44,0	38,4	37,9	-	-	Nein	Nein
IP 233 - Am Heiligenstock 14 Gebietsnutzung: WA									
N	EG	55,0	42,0	36,0	35,6	-	-	Nein	Nein
	1.OG	55,0	43,0	38,0	37,5	-	-	Nein	Nein
IP 234 - Am Heiligenstock 15 Gebietsnutzung: WA									
N	EG	55,0	43,0	31,8	31,1	-	-	Nein	Nein
	1.OG	55,0	45,0	37,6	37,0	-	-	Nein	Nein
IP 235 - Am Heiligenstock 20 Gebietsnutzung: WA									
N	EG	55,0	41,0	39,4	38,8	-	-	Nein	Nein
	1.OG	55,0	43,0	40,1	39,5	-	-	Nein	Nein
IP 236 - Am Heiligenstock 22 Gebietsnutzung: WA									
N	EG	55,0	42,0	36,8	36,1	-	-	Nein	Nein
	1.OG	55,0	43,0	38,6	38,0	-	-	Nein	Nein
IP 237 - Am Heiligenstock 24 Gebietsnutzung: WA									
N	EG	55,0	43,0	38,2	37,8	-	-	Nein	Nein
	1.OG	55,0	44,0	39,9	39,3	-	-	Nein	Nein
IP 239 - Am Lindenbrunnen 2 Gebietsnutzung: MI									
N	EG	60,0	45,0	35,8	35,2	-	-	Nein	Nein
	1.OG	60,0	45,0	40,7	40,2	-	-	Nein	Nein
	2.OG	60,0	45,0	41,1	40,6	-	-	Nein	Nein
IP 240 - Am Lindenbrunnen 3 Gebietsnutzung: WA									
W	EG	55,0	43,0	37,8	37,3	-	-	Nein	Nein
	1.OG	55,0	43,0	39,6	39,0	-	-	Nein	Nein

Überprüfung auf Überschreitung der Auslösewerte
 Bauphase 6.2

Fass	Stockwerk	Auslösewert		Lr, Bauphase 6.2		dLr		Überschreitung Auslösewert	
		Tag	Nacht	Tag	Nacht	Tag	Nacht	Tag	Nacht
		dB(A)		dB(A)		dB(A)		ja / nein	
IP 241 - Am Lindenbrunnen 18 Gebietsnutzung: WA									
N	EG	55,0	45,0	43,3	42,8	-	-	Nein	Nein
	1.OG	55,0	47,0	44,7	44,2	-	-	Nein	Nein
IP 242 - Am Lindenbrunnen 20 Gebietsnutzung: WA									
N	EG	55,0	45,0	41,9	41,3	-	-	Nein	Nein
	1.OG	55,0	46,0	43,0	42,3	-	-	Nein	Nein
IP 243 - Am Lindenbrunnen 23 Gebietsnutzung: WA									
N	EG	55,0	42,0	38,1	37,2	-	-	Nein	Nein
	1.OG	55,0	44,0	41,5	40,7	-	-	Nein	Nein
IP 244 - Am Lindenbrunnen 25 Gebietsnutzung: WA									
N	EG	55,0	42,0	40,3	39,7	-	-	Nein	Nein
	1.OG	55,0	44,0	42,1	41,5	-	-	Nein	Nein
IP 245 - Am Lindenbrunnen 27 Gebietsnutzung: WA									
W	EG	55,0	43,0	35,3	34,9	-	-	Nein	Nein
IP 246 - Am Lindenbrunnen 29 Gebietsnutzung: WA									
W	1.OG	55,0	45,0	29,5	26,4	-	-	Nein	Nein
IP 247 - Am Lindenbrunnen 31 Gebietsnutzung: WA									
NO	EG	55,0	42,0	35,5	35,0	-	-	Nein	Nein
	1.OG	55,0	45,0	36,7	36,2	-	-	Nein	Nein
IP 251 - Am Viadukt 11a Gebietsnutzung: WA									
NW	EG	55,0	41,0	30,2	29,7	-	-	Nein	Nein
	1.OG	55,0	42,0	33,7	33,1	-	-	Nein	Nein
IP 254 - Borngäßchen 3 Gebietsnutzung: WA									
N	EG	55,0	43,0	36,4	35,9	-	-	Nein	Nein
IP 255 - Borngäßchen 5 Gebietsnutzung: WA									
N	EG	55,0	43,0	38,7	38,1	-	-	Nein	Nein
	1.OG	55,0	45,0	43,9	43,5	-	-	Nein	Nein
IP 256 - Borngäßchen 6 Gebietsnutzung: WA									
N	EG	55,0	43,0	41,3	40,7	-	-	Nein	Nein
IP 257 - Borngäßchen 8 Gebietsnutzung: WA									
N	EG	55,0	43,0	43,4	42,5	-	-	Nein	Nein
	1.OG	55,0	45,0	44,6	44,0	-	-	Nein	Nein
IP 258 - Borngäßchen 9 Gebietsnutzung: WA									
N	EG	55,0	44,0	42,3	41,8	-	-	Nein	Nein
	1.OG	55,0	45,0	44,6	44,1	-	-	Nein	Nein
IP 259 - Borngäßchen 10 Gebietsnutzung: WA									
N	EG	55,0	44,0	43,9	43,3	-	-	Nein	Nein
IP 260 - Borngäßchen 14 Gebietsnutzung: WA									
N	EG	55,0	45,0	43,2	42,6	-	-	Nein	Nein
	1.OG	55,0	46,0	47,0	46,5	-	0,5	Nein	Ja
	2.OG	55,0	48,0	46,0	45,4	-	-	Nein	Nein
IP 266 - Wiesenbornstraße 32(1) Gebietsnutzung: WA									
W	EG	55,0	51,0	25,3	24,8	-	-	Nein	Nein
	1.OG	55,0	52,0	28,1	27,5	-	-	Nein	Nein

Überprüfung auf Überschreitung der Auslösewerte
 Bauphase 6.2

Fass	Stockwerk	Auslösewert		Lr, Bauphase 6.2		dLr		Überschreitung Auslösewert		
		Tag	Nacht	Tag	Nacht	Tag	Nacht	Tag	Nacht	
		dB(A)		dB(A)		dB(A)		ja / nein		
IP 267 - Wiesenbornstraße 32(2) Gebietsnutzung: WA										
N	EG	55,0	53,0	39,8	39,1	-	-	Nein	Nein	
		1.OG	55,0	54,0	43,4	42,7	-	-	Nein	Nein
IP 268 - Wiesenbornstraße 33 Gebietsnutzung: WA										
W	EG	55,0	46,0	33,5	32,5	-	-	Nein	Nein	
		1.OG	55,0	48,0	40,9	40,2	-	-	Nein	Nein
IP 269 - Paulstraße 4(2) Gebietsnutzung: WA										
NW	EG	55,0	43,0	39,9	39,4	-	-	Nein	Nein	
IP 270 - Oberdorfstraße 26(2) Gebietsnutzung: WA										
W	EG	55,0	41,0	36,2	35,9	-	-	Nein	Nein	
		1.OG	55,0	44,0	36,4	35,8	-	-	Nein	Nein
IP 272 - Oberdorfstraße 30(2) Gebietsnutzung: WA										
N	EG	55,0	44,0	42,2	41,6	-	-	Nein	Nein	
		1.OG	55,0	46,0	43,0	42,4	-	-	Nein	Nein
		2.OG	55,0	47,0	43,9	43,4	-	-	Nein	Nein
IP 273 - Unterdorfstraße 2(2) Gebietsnutzung: WA										
O	EG	55,0	44,0	33,1	32,2	-	-	Nein	Nein	
		1.OG	55,0	45,0	40,5	39,7	-	-	Nein	Nein
IP 274 - Unterdorfstraße 2(3) Gebietsnutzung: WA										
N	EG	55,0	44,0	41,1	40,3	-	-	Nein	Nein	
		1.OG	55,0	46,0	43,1	42,4	-	-	Nein	Nein
IP 275 - Borngäßchen 3(2) Gebietsnutzung: WA										
S	EG	55,0	44,0	35,6	34,9	-	-	Nein	Nein	
IP 276 - Oberdorfstraße 22 Gebietsnutzung: WA										
NW	EG	55,0	42,0	37,9	37,2	-	-	Nein	Nein	
		1.OG	55,0	44,0	39,2	38,4	-	-	Nein	Nein
IP 277 - Oberdorfstraße 24a(2) Gebietsnutzung: WA										
N	EG	55,0	44,0	41,0	40,3	-	-	Nein	Nein	
IP 279 - Siedlung 12(2) Gebietsnutzung: WA										
NW	EG	55,0	42,0	36,8	36,2	-	-	Nein	Nein	
		1.OG	55,0	43,0	37,5	36,9	-	-	Nein	Nein
IP 280 - Ringstraße 24 Gebietsnutzung: WA										
NO	EG	55,0	40,0	32,5	32,0	-	-	Nein	Nein	
		1.OG	55,0	40,0	36,8	36,3	-	-	Nein	Nein
		2.OG	55,0	43,0	40,1	39,5	-	-	Nein	Nein
IP 281 - Mioldesstraße 14 Gebietsnutzung: WA										
W	EG	55,0	41,0	34,0	33,4	-	-	Nein	Nein	
		1.OG	55,0	42,0	36,8	36,2	-	-	Nein	Nein
IP 282 - Hanauer Landstraße 54 Gebietsnutzung: MI										
NW	EG	60,0	45,0	31,6	30,8	-	-	Nein	Nein	
		1.OG	60,0	45,0	38,1	37,4	-	-	Nein	Nein
IP 283 - Erbsegasse 10(2) Gebietsnutzung: WA										
W	EG	55,0	41,0	31,0	30,0	-	-	Nein	Nein	
		1.OG	55,0	43,0	40,3	39,8	-	-	Nein	Nein
IP 284 - Oberdorfstraße 13(2) Gebietsnutzung: WA										
S	EG	55,0	46,0	38,3	37,4	-	-	Nein	Nein	

Überprüfung auf Überschreitung der Auslösewerte
 Bauphase 6.2

Fass	Stockwerk	Auslösewert		Lr, Bauphase 6.2		dLr		Überschreitung Auslösewert	
		Tag	Nacht	Tag	Nacht	Tag	Nacht	Tag	Nacht
		dB(A)		dB(A)		dB(A)		ja / nein	
IP 285 - Miroidstraße 20 Gebietsnutzung: WA									
N	1.OG	55,0	43,0	38,9	38,2	-	-	Nein	Nein
	2.OG	55,0	44,0	39,6	39,0	-	-	Nein	Nein
IP 286 - Am Lindenbrunnen 16 Gebietsnutzung: WA									
N	EG	55,0	43,0	25,4	24,2	-	-	Nein	Nein
IP 288 - Am Heiligenstock 3 Gebietsnutzung: WA									
N	EG	55,0	43,0	38,1	37,4	-	-	Nein	Nein
	1.OG	55,0	44,0	39,1	38,5	-	-	Nein	Nein
IP 289 - DEHE05970000HAXR Gebietsnutzung: WA									
N	1.OG	55,0	44,0	38,4	37,7	-	-	Nein	Nein
IP 290 - Hanauer Landstraße 53(2) Gebietsnutzung: WA									
SW	EG	59,0	55,0	23,0	22,3	-	-	Nein	Nein
	1.OG	59,0	55,0	25,2	24,4	-	-	Nein	Nein
IP 291 - Miroidstraße 18 Gebietsnutzung: WA									
N	EG	55,0	41,0	34,8	34,2	-	-	Nein	Nein
	1.OG	55,0	43,0	38,4	37,8	-	-	Nein	Nein
	2.OG	55,0	44,0	39,9	39,3	-	-	Nein	Nein
IP 297 - Waschbachweg 1(2) Gebietsnutzung: WA									
N	EG	55,0	46,0	36,4	35,2	-	-	Nein	Nein
IP 301 - Am Lindenbrunnen 23(2) Gebietsnutzung: WA									
S	EG	55,0	41,0	32,0	31,2	-	-	Nein	Nein
	1.OG	55,0	43,0	35,4	35,0	-	-	Nein	Nein
IP 302 - Hintergasse 4(2) Gebietsnutzung: WA									
N	EG	55,0	40,0	32,4	31,7	-	-	Nein	Nein
	1.OG	55,0	45,0	39,3	38,8	-	-	Nein	Nein
IP 303 - Hintergasse 4(4) Gebietsnutzung: WA									
O	EG	55,0	42,0	35,0	34,4	-	-	Nein	Nein
IP 304 - Hintergasse 4(3) Gebietsnutzung: WA									
O	EG	55,0	42,0	36,0	35,4	-	-	Nein	Nein
IP 306 - Hintergasse 4(5) Gebietsnutzung: WA									
N	EG	55,0	42,0	34,6	34,2	-	-	Nein	Nein
IP 307 - Hintergasse 2(3) Gebietsnutzung: WA									
W	EG	55,0	40,0	22,7	22,1	-	-	Nein	Nein
	1.OG	55,0	45,0	28,9	28,3	-	-	Nein	Nein
IP 308 - Hintergasse 2(2) Gebietsnutzung: WA									
W	1.OG	55,0	45,0	31,7	31,2	-	-	Nein	Nein
IP 309 - Unterdorfstraße 11 Gebietsnutzung: WA									
O	EG	55,0	43,0	32,1	31,0	-	-	Nein	Nein
	1.OG	55,0	45,0	40,4	40,0	-	-	Nein	Nein
IP 310 - Unterdorfstraße 1(2) Gebietsnutzung: WA									
N	EG	55,0	43,0	38,5	37,4	-	-	Nein	Nein
	1.OG	55,0	46,0	41,8	40,9	-	-	Nein	Nein
IP 311 - Hintergasse 2(2) Gebietsnutzung: WA									
N	EG	55,0	41,0	0,0	0,0	-	-	Nein	Nein
	1.OG	55,0	43,0	40,4	39,7	-	-	Nein	Nein

Überprüfung auf Überschreitung der Auslösewerte
 Bauphase 6.2

Fass	Stockwerk	Auslösewert		Lr, Bauphase 6.2		dLr		Überschreitung Auslösewert	
		Tag	Nacht	Tag	Nacht	Tag	Nacht	Tag	Nacht
		dB(A)		dB(A)		dB(A)		ja / nein	
IP 312 - Mioldstraße 3(2) Gebietsnutzung: WA									
N	EG	55,0	43,0	19,8	19,3	-	-	Nein	Nein
	1.OG	55,0	44,0	24,5	23,8	-	-	Nein	Nein
IP 326 - Erbsegeasse 6 Gebietsnutzung: WA									
N	EG	55,0	44,0	41,2	40,8	-	-	Nein	Nein
	1.OG	55,0	46,0	44,9	44,4	-	-	Nein	Nein
IP 327 - Erbsegeasse 8 Gebietsnutzung: WA									
N	EG	55,0	42,0	38,3	37,6	-	-	Nein	Nein
	1.OG	55,0	44,0	42,5	41,8	-	-	Nein	Nein
IP 328 - Erbsegeasse 11 Gebietsnutzung: MI									
N	EG	60,0	45,0	35,8	35,0	-	-	Nein	Nein
	1.OG	60,0	45,0	41,4	40,9	-	-	Nein	Nein
	2.OG	60,0	45,0	42,3	41,7	-	-	Nein	Nein
IP 341 - Graf-Gustav-Weg 5 Gebietsnutzung: WA									
W	EG	55,0	48,0	26,7	26,1	-	-	Nein	Nein
	1.OG	55,0	49,0	28,6	28,0	-	-	Nein	Nein
	2.OG	55,0	51,0	43,0	42,2	-	-	Nein	Nein
IP 342 - Graf-Gustav-Weg 7 Gebietsnutzung: WA									
N	EG	55,0	48,0	42,4	41,9	-	-	Nein	Nein
	1.OG	55,0	50,0	44,6	44,0	-	-	Nein	Nein
	2.OG	55,0	52,0	46,1	45,5	-	-	Nein	Nein
IP 343 - Graf-Gustav-Weg 9 Gebietsnutzung: WA									
W	EG	55,0	48,0	27,3	26,8	-	-	Nein	Nein
	1.OG	55,0	50,0	29,1	28,5	-	-	Nein	Nein
	2.OG	55,0	53,0	43,6	43,0	-	-	Nein	Nein
IP 344 - Graf-Gustav-Weg 11 Gebietsnutzung: WA									
N	EG	55,0	50,0	38,1	37,4	-	-	Nein	Nein
	1.OG	55,0	51,0	42,5	41,9	-	-	Nein	Nein
IP 345 - Gräfin-Thekla-Weg 1 Gebietsnutzung: WA									
W	EG	55,0	49,0	33,6	32,9	-	-	Nein	Nein
	1.OG	55,0	51,0	35,9	35,3	-	-	Nein	Nein
IP 346 - Gräfin-Thekla-Weg 4 Gebietsnutzung: WA									
N	1.OG	55,0	48,0	40,6	39,9	-	-	Nein	Nein
IP 347 - Gräfin-Thekla-Weg 5 Gebietsnutzung: WA									
N	EG	55,0	51,0	37,6	36,5	-	-	Nein	Nein
IP 348 - Gräfin-Thekla-Weg 6 Gebietsnutzung: WA									
N	EG	55,0	50,0	40,4	39,5	-	-	Nein	Nein
	1.OG	55,0	51,0	41,4	40,5	-	-	Nein	Nein
IP 349 - Gräfin-Thekla-Weg 7 Gebietsnutzung: WA									
W	EG	55,0	52,0	34,1	33,6	-	-	Nein	Nein
	1.OG	55,0	53,0	35,2	34,6	-	-	Nein	Nein
IP 350 - Gräfin-Thekla-Weg 9 Gebietsnutzung: WA									
N	EG	55,0	55,0	44,2	43,5	-	-	Nein	Nein
	1.OG	56,0	40,0	44,7	44,0	-	4,0	Nein	Ja
IP 351 - Hanauer Landstraße 37 Gebietsnutzung: MI									
N	EG	65,0	45,0	41,8	41,1	-	-	Nein	Nein
	1.OG	65,0	45,0	43,9	43,3	-	-	Nein	Nein
	2.OG	65,0	45,0	44,6	44,0	-	-	Nein	Nein

Überprüfung auf Überschreitung der Auslösewerte
 Bauphase 6.2

Fass	Stockwerk	Auslösewert		Lr, Bauphase 6.2		dLr		Überschreitung Auslösewert	
		Tag	Nacht	Tag	Nacht	Tag	Nacht	Tag	Nacht
		dB(A)		dB(A)		dB(A)		ja / nein	
IP 352 - Hanauer Landstraße 39 Gebietsnutzung: MI									
N	EG	65,0	45,0	41,5	41,2	-	-	Nein	Nein
	1.OG	65,0	45,0	43,5	43,1	-	-	Nein	Nein
	2.OG	65,0	45,0	43,8	43,3	-	-	Nein	Nein
IP 353 - Hanauer Landstraße 40 Gebietsnutzung: MI									
N	EG	60,0	47,0	45,3	44,6	-	-	Nein	Nein
	1.OG	60,0	48,0	46,9	46,3	-	-	Nein	Nein
	2.OG	60,0	51,0	47,5	47,0	-	-	Nein	Nein
IP 354 - Alte Königsberger Straße 1 Gebietsnutzung: WA									
N	EG	55,0	46,0	0,0	0,0	-	-	Nein	Nein
	EG	60,0	47,0	43,4	42,7	-	-	Nein	Nein
	1.OG	60,0	47,0	44,3	43,7	-	-	Nein	Nein
	2.OG	60,0	51,0	45,3	44,8	-	-	Nein	Nein
IP 355 - Hanauer Landstraße 46 Gebietsnutzung: MI									
NW	EG	60,0	46,0	43,7	43,0	-	-	Nein	Nein
	1.OG	60,0	47,0	44,4	43,9	-	-	Nein	Nein
	2.OG	60,0	49,0	44,7	44,2	-	-	Nein	Nein
IP 356 - Hanauer Landstraße 49 Gebietsnutzung: MI									
NW	1.OG	65,0	45,0	40,7	40,1	-	-	Nein	Nein
	2.OG	65,0	45,0	42,3	41,7	-	-	Nein	Nein
IP 357 - Hanauer Landstraße 51 Gebietsnutzung: WA									
N	EG	65,0	40,0	39,2	38,7	-	-	Nein	Nein
	1.OG	65,0	40,0	41,1	40,5	-	0,5	Nein	Ja
	2.OG	64,0	40,0	42,1	41,6	-	1,6	Nein	Ja
	3.OG	63,0	40,0	42,6	42,0	-	2,0	Nein	Ja
IP 358 - Hanauer Landstraße 53 Gebietsnutzung: WA									
NW	EG	55,0	40,0	39,7	39,2	-	-	Nein	Nein
	1.OG	55,0	40,0	41,1	40,5	-	0,5	Nein	Ja
	2.OG	65,0	40,0	41,8	41,2	-	1,2	Nein	Ja
IP 359 - Waldstraße 15a Gebietsnutzung: WA									
W NW	EG	55,0	44,0	0,0	0,0	-	-	Nein	Nein
	EG	55,0	40,0	39,8	39,2	-	-	Nein	Nein
	1.OG	65,0	40,0	41,0	40,3	-	0,3	Nein	Ja
	2.OG	64,0	40,0	41,6	41,0	-	1,0	Nein	Ja
IP 360 - Hanauer Landstraße 67 Gebietsnutzung: WA									
NW N NW	EG	55,0	45,0	39,3	38,6	-	-	Nein	Nein
	EG	55,0	44,0	0,0	0,0	-	-	Nein	Nein
	1.OG	55,0	46,0	40,1	39,5	-	-	Nein	Nein
	2.OG	55,0	46,0	40,3	39,7	-	-	Nein	Nein
IP 361 - Hintergasse 4 Gebietsnutzung: WA									
W NW W	EG	55,0	41,0	25,0	22,3	-	-	Nein	Nein
	EG	55,0	43,0	0,0	0,0	-	-	Nein	Nein
	1.OG	55,0	43,0	29,3	26,6	-	-	Nein	Nein
IP 363 - Karlstraße 1 Gebietsnutzung: WA									
NW	EG	55,0	48,0	31,8	31,1	-	-	Nein	Nein
	1.OG	55,0	50,0	36,2	35,5	-	-	Nein	Nein
	2.OG	55,0	51,0	42,1	41,5	-	-	Nein	Nein
IP 364 - Karlstraße 2 Gebietsnutzung: WA									
NW	EG	55,0	47,0	37,6	37,1	-	-	Nein	Nein
	1.OG	55,0	50,0	42,0	41,6	-	-	Nein	Nein
	2.OG	55,0	51,0	43,9	43,4	-	-	Nein	Nein

Überprüfung auf Überschreitung der Auslösewerte
 Bauphase 6.2

Fass	Stockwerk	Auslösewert		Lr, Bauphase 6.2		dLr		Überschreitung Auslösewert	
		Tag	Nacht	Tag	Nacht	Tag	Nacht	Tag	Nacht
		dB(A)		dB(A)		dB(A)		ja / nein	
IP 365 - Karlstraße 4 Gebietsnutzung: WA									
NO	EG	55,0	45,0	39,2	38,6	-	-	Nein	Nein
NW	EG	55,0	45,0	0,0	0,0	-	-	Nein	Nein
NO	1.OG	55,0	47,0	42,9	42,4	-	-	Nein	Nein
IP 366 - Schießhausstraße 8, A Gebietsnutzung: WA									
N	EG	55,0	47,0	42,1	41,6	-	-	Nein	Nein
NW	EG	55,0	46,0	35,8	35,4	-	-	Nein	Nein
	1.OG	55,0	47,0	39,5	39,0	-	-	Nein	Nein
IP 367 - Schießhausstraße 20 Gebietsnutzung: WA									
W	EG	55,0	48,0	44,1	43,5	-	-	Nein	Nein
NW	EG	55,0	45,0	43,7	43,3	-	-	Nein	Nein
	1.OG	55,0	47,0	45,2	44,7	-	-	Nein	Nein
IP 368 - Karlstraße 6 Gebietsnutzung: WA									
NO	EG	55,0	44,0	41,3	40,8	-	-	Nein	Nein
N	EG	55,0	46,0	42,6	42,0	-	-	Nein	Nein
NO	1.OG	55,0	45,0	42,5	41,9	-	-	Nein	Nein
	2.OG	55,0	47,0	43,3	42,7	-	-	Nein	Nein
IP 369 - Karlstraße 11 Gebietsnutzung: WA									
NO	EG	55,0	41,0	0,0	0,0	-	-	Nein	Nein
NW	1.OG	55,0	44,0	41,9	41,3	-	-	Nein	Nein
IP 370 - Straße der Jugend 3 Gebietsnutzung: WA									
NW	EG	55,0	47,0	43,4	42,9	-	-	Nein	Nein
	EG	55,0	42,0	24,5	23,9	-	-	Nein	Nein
	1.OG	55,0	44,0	29,7	29,1	-	-	Nein	Nein
	1.OG	55,0	51,0	44,1	43,6	-	-	Nein	Nein
IP 371 - Rentkammerweg 4 Gebietsnutzung: WA									
W	EG	55,0	45,0	37,3	36,5	-	-	Nein	Nein
IP 372 - Hanauer Landstraße 30 Gebietsnutzung: MI									
NO	EG	60,0	45,0	0,0	0,0	-	-	Nein	Nein
	1.OG	60,0	45,0	0,0	0,0	-	-	Nein	Nein
	2.OG	60,0	49,0	0,0	0,0	-	-	Nein	Nein
IP 374 - Hanauer Landstraße 24 Gebietsnutzung: MI									
N	EG	60,0	47,0	45,9	45,4	-	-	Nein	Nein
	1.OG	60,0	47,0	46,1	45,5	-	-	Nein	Nein
IP 375 - Miroldestraße 2 Gebietsnutzung: WA									
NW	EG	55,0	42,0	31,2	30,5	-	-	Nein	Nein
	1.OG	55,0	43,0	34,8	34,1	-	-	Nein	Nein
IP 376 - Miroldestraße 3 Gebietsnutzung: WA									
N	EG	55,0	41,0	23,9	23,3	-	-	Nein	Nein
	1.OG	55,0	43,0	30,5	29,8	-	-	Nein	Nein
IP 377 - Miroldestraße 4 Gebietsnutzung: WA									
NW	EG	55,0	41,0	31,5	30,7	-	-	Nein	Nein
N	EG	55,0	46,0	48,0	47,5	-	1,5	Nein	Ja
	1.OG	55,0	46,0	48,1	47,6	-	1,6	Nein	Ja
NW	1.OG	55,0	42,0	35,9	35,2	-	-	Nein	Nein
N	2.OG	55,0	47,0	48,3	47,8	-	0,8	Nein	Ja
IP 378 - Tempelstraße 8 Gebietsnutzung: WA									
N	EG	55,0	42,0	0,0	0,0	-	-	Nein	Nein
W	EG	55,0	43,0	19,6	19,1	-	-	Nein	Nein
	1.OG	55,0	43,0	23,4	22,8	-	-	Nein	Nein

Überprüfung auf Überschreitung der Auslösewerte
 Bauphase 6.2

Fass	Stockwerk	Auslösewert		Lr, Bauphase 6.2		dLr		Überschreitung Auslösewert	
		Tag	Nacht	Tag	Nacht	Tag	Nacht	Tag	Nacht
		dB(A)		dB(A)		dB(A)		ja / nein	
IP 379 - Tempelstraße 12 Gebietsnutzung: WA									
O	EG	55,0	44,0	47,1	46,6	-	2,6	Nein	Ja
NW	EG	55,0	41,0	30,9	30,1	-	-	Nein	Nein
O	1.OG	55,0	46,0	47,0	46,4	-	0,4	Nein	Ja
NW	1.OG	55,0	42,0	35,7	35,0	-	-	Nein	Nein
	2.OG	55,0	43,0	38,6	38,0	-	-	Nein	Nein
IP 380 - Miroldestraße 7 Gebietsnutzung: WA									
N	EG	55,0	42,0	36,2	35,7	-	-	Nein	Nein
	1.OG	55,0	43,0	37,9	37,3	-	-	Nein	Nein
	2.OG	55,0	44,0	38,6	38,0	-	-	Nein	Nein
IP 381 - Hanauer Landstraße 2 Gebietsnutzung: SOK									
N	EG	50,0	48,0	48,7	48,3	-	0,3	Nein	Ja
NW	EG	55,0	41,0	34,1	33,6	-	-	Nein	Nein
	1.OG	55,0	43,0	39,7	39,2	-	-	Nein	Nein
IP 382 - Miroldestraße 9 Gebietsnutzung: WA									
N	EG	55,0	40,0	31,6	31,1	-	-	Nein	Nein
	EG	47,0	47,0	48,5	48,0	1,5	1,0	Ja	Ja
	1.OG	48,0	48,0	48,6	48,1	0,6	0,1	Ja	Ja
	1.OG	55,0	42,0	37,9	37,4	-	-	Nein	Nein
IP 383 - Heimatfriedering 3 Gebietsnutzung: WA									
N	EG	55,0	44,0	40,4	39,8	-	-	Nein	Nein
NW	EG	55,0	42,0	37,6	37,2	-	-	Nein	Nein
	1.OG	55,0	44,0	38,6	38,1	-	-	Nein	Nein
IP 384 - Miroldestraße 11 Gebietsnutzung: WA									
N	EG	55,0	41,0	36,5	36,0	-	-	Nein	Nein
	1.OG	55,0	42,0	38,1	37,5	-	-	Nein	Nein
IP 385 - Miroldestraße 12 Gebietsnutzung: WA									
NW	EG	55,0	41,0	31,4	30,8	-	-	Nein	Nein
N	EG	55,0	46,0	43,0	42,4	-	-	Nein	Nein
NW	1.OG	55,0	43,0	36,1	35,5	-	-	Nein	Nein
IP 386 - Miroldestraße 13 Gebietsnutzung: WA									
N	EG	55,0	41,0	36,7	36,1	-	-	Nein	Nein
	1.OG	55,0	43,0	38,2	37,6	-	-	Nein	Nein
IP 387 - Miroldestraße 14 Gebietsnutzung: WA									
N	EG	55,0	42,0	35,2	34,6	-	-	Nein	Nein
	EG	55,0	48,0	0,0	0,0	-	-	Nein	Nein
	1.OG	55,0	43,0	38,4	37,8	-	-	Nein	Nein
IP 388 - Miroldestraße 15 Gebietsnutzung: WA									
N	EG	55,0	41,0	37,5	37,0	-	-	Nein	Nein
	1.OG	55,0	42,0	39,1	38,5	-	-	Nein	Nein
IP 389 - Miroldestraße 17 Gebietsnutzung: WA									
N	EG	55,0	41,0	37,1	36,5	-	-	Nein	Nein
	EG	55,0	44,0	43,4	42,6	-	-	Nein	Nein
	1.OG	55,0	46,0	47,0	46,4	-	0,4	Nein	Ja
	1.OG	55,0	42,0	38,7	38,0	-	-	Nein	Nein
IP 390 - Miroldestraße 19 Gebietsnutzung: WA									
N	EG	55,0	41,0	38,6	38,2	-	-	Nein	Nein
NO	EG	55,0	50,0	41,9	41,2	-	-	Nein	Nein
	1.OG	55,0	52,0	43,8	43,3	-	-	Nein	Nein
N	1.OG	55,0	42,0	39,5	39,0	-	-	Nein	Nein
	2.OG	55,0	44,0	40,0	39,4	-	-	Nein	Nein

Überprüfung auf Überschreitung der Auslösewerte
 Bauphase 6.2

Fass	Stockwerk	Auslösewert		Lr, Bauphase 6.2		dLr		Überschreitung Auslösewert	
		Tag	Nacht	Tag	Nacht	Tag	Nacht	Tag	Nacht
		dB(A)		dB(A)		dB(A)		ja / nein	
IP 391 - Schießhausstraße 14 Gebietsnutzung: WA									
W	EG	55,0	44,0	0,0	0,0	-	-	Nein	Nein
IP 393 - Bahnstraße 12 Gebietsnutzung: WA									
N	EG	56,0	40,0	55,5	54,8	-	14,8	Nein	Ja
	1.OG	58,0	40,0	56,0	55,3	-	15,3	Nein	Ja
IP 394 - Liebloser Straße 1 Gebietsnutzung: WA									
N	EG	55,0	55,0	51,9	42,3	-	-	Nein	Nein
IP 395 - Heimatfriedering 15a Gebietsnutzung: WA									
W	EG	55,0	51,0	51,6	51,1	-	0,1	Nein	Ja
	1.OG	55,0	52,0	51,8	51,3	-	-	Nein	Nein
IP 396 - Heimatfriedering 5, A Gebietsnutzung: WA									
N	EG	55,0	50,0	0,0	0,0	-	-	Nein	Nein
IP 398 - Hindenburgallee 22 Gebietsnutzung: WA									
NW	EG	55,0	46,0	0,0	0,0	-	-	Nein	Nein
IP 400 - Heimatfriedering 25 Gebietsnutzung: WA									
N	EG	55,0	50,0	0,0	0,0	-	-	Nein	Nein
	2.OG	55,0	45,0	45,4	44,8	-	-	Nein	Nein
IP 401 - Heimatfriedering 27 Gebietsnutzung: WA									
N	EG	55,0	50,0	35,8	34,1	-	-	Nein	Nein
W	EG	55,0	41,0	29,9	29,2	-	-	Nein	Nein
	1.OG	55,0	43,0	38,0	37,4	-	-	Nein	Nein
IP 402 - Mühlrainstraße 4 Gebietsnutzung: WA									
N	EG	55,0	42,0	37,2	36,7	-	-	Nein	Nein
W	EG	55,0	48,0	0,0	0,0	-	-	Nein	Nein
N	1.OG	55,0	44,0	43,3	42,8	-	-	Nein	Nein
IP 403 - Mühlrainstraße 5 Gebietsnutzung: WA									
N	EG	55,0	43,0	42,7	42,3	-	-	Nein	Nein
	1.OG	55,0	45,0	45,7	45,2	-	0,2	Nein	Ja
	2.OG	55,0	47,0	47,1	46,6	-	-	Nein	Nein
IP 404 - Heimatfriedering 20 Gebietsnutzung: WA									
W	EG	55,0	46,0	44,7	43,5	-	-	Nein	Nein
	EG	55,0	42,0	33,9	33,4	-	-	Nein	Nein
	1.OG	55,0	44,0	29,5	28,8	-	-	Nein	Nein
IP 405 - Mühlrainstraße 7 Gebietsnutzung: WA									
N	EG	55,0	43,0	41,3	41,1	-	-	Nein	Nein
	EG	55,0	46,0	41,6	40,4	-	-	Nein	Nein
	1.OG	55,0	46,0	45,1	44,7	-	-	Nein	Nein
	1.OG	55,0	48,0	46,6	45,8	-	-	Nein	Nein
	2.OG	55,0	50,0	48,3	47,6	-	-	Nein	Nein
IP 406 - Alte Königsberger Straße 7 Gebietsnutzung: WA									
N	EG	55,0	46,0	45,1	44,5	-	-	Nein	Nein
	EG	55,0	43,0	40,4	39,7	-	-	Nein	Nein
	1.OG	55,0	49,0	45,6	45,0	-	-	Nein	Nein
	1.OG	55,0	45,0	44,7	44,1	-	-	Nein	Nein
	2.OG	55,0	47,0	46,5	45,9	-	-	Nein	Nein

Überprüfung auf Überschreitung der Auslösewerte
 Bauphase 6.2

Fass	Stockwerk	Auslösewert		Lr, Bauphase 6.2		dLr		Überschreitung Auslösewert		
		Tag	Nacht	Tag	Nacht	Tag	Nacht	Tag	Nacht	
		dB(A)		dB(A)		dB(A)		ja / nein		
IP 407 - Mühlrainstraße 9 Gebietsnutzung: WA										
N	EG	55,0	44,0	43,1	42,7	-	-	Nein	Nein	
	EG	55,0	45,0	44,7	44,0	-	-	Nein	Nein	
	1.OG	55,0	49,0	47,4	46,9	-	-	Nein	Nein	
	1.OG	55,0	46,0	46,7	46,3	-	0,3	Nein	Ja	
IP 408 - Mühlrainstraße 14 Gebietsnutzung: WA										
NW	EG	55,0	47,0	46,2	45,9	-	-	Nein	Nein	
	EG	55,0	44,0	0,0	0,0	-	-	Nein	Nein	
	1.OG	55,0	48,0	47,2	46,9	-	-	Nein	Nein	
IP 409 - Mühlrainstraße 14a Gebietsnutzung: WA										
NO	EG	55,0	47,0	44,7	44,3	-	-	Nein	Nein	
	EG	55,0	45,0	0,0	0,0	-	-	Nein	Nein	
	1.OG	55,0	48,0	46,0	45,5	-	-	Nein	Nein	
IP 410 - Hindenburgallee 12 Gebietsnutzung: WA										
N	EG	55,0	49,0	33,0	30,3	-	-	Nein	Nein	
	1.OG	55,0	51,0	38,5	37,0	-	-	Nein	Nein	
NW	2.OG	55,0	52,0	48,3	47,8	-	-	Nein	Nein	
N	2.OG	55,0	52,0	44,5	43,8	-	-	Nein	Nein	
IP 411 - Hindenburgallee 8 Gebietsnutzung: WA										
N	EG	55,0	49,0	36,0	34,7	-	-	Nein	Nein	
	NO	EG	55,0	49,0	46,5	46,1	-	-	Nein	Nein
	N	1.OG	55,0	51,0	42,9	42,1	-	-	Nein	Nein
	NO	1.OG	55,0	50,0	48,5	48,0	-	-	Nein	Nein
IP 412 - Hindenburgallee 6 Gebietsnutzung: WA										
N	EG	55,0	49,0	0,0	0,0	-	-	Nein	Nein	
	NO	EG	55,0	49,0	44,4	43,8	-	-	Nein	Nein
	1.OG	55,0	51,0	48,5	47,9	-	-	Nein	Nein	
IP 413 - Gelnhäuser Straße 53 Gebietsnutzung: WA										
NW	EG	63,0	40,0	38,7	37,2	-	-	Nein	Nein	
	NO	EG	55,0	49,0	44,4	43,5	-	-	Nein	Nein
NW	1.OG	55,0	51,0	48,4	47,8	-	-	Nein	Nein	
	1.OG	63,0	40,0	42,8	41,8	-	1,8	Nein	Ja	
	2.OG	63,0	40,0	45,5	44,9	-	4,9	Nein	Ja	
IP 414 - Mühlrainstraße 23 Gebietsnutzung: WA										
NW	EG	55,0	51,0	45,4	44,4	-	-	Nein	Nein	
	EG	55,0	50,0	33,6	32,9	-	-	Nein	Nein	
	1.OG	55,0	53,0	48,2	47,5	-	-	Nein	Nein	
	1.OG	55,0	51,0	38,5	37,8	-	-	Nein	Nein	
	2.OG	55,0	54,0	49,4	48,7	-	-	Nein	Nein	
	2.OG	56,0	53,0	44,4	43,8	-	-	Nein	Nein	
IP 415 - Gelnhäuser Straße 49 Gebietsnutzung: WA										
NW	EG	55,0	47,0	33,7	32,1	-	-	Nein	Nein	
	O	EG	55,0	52,0	43,9	42,7	-	-	Nein	Nein
	NW	1.OG	55,0	48,0	38,5	37,4	-	-	Nein	Nein
	O	1.OG	55,0	53,0	47,7	46,9	-	-	Nein	Nein
	NW	2.OG	55,0	50,0	43,9	43,2	-	-	Nein	Nein
	O	2.OG	55,0	40,0	48,6	48,0	-	8,0	Nein	Ja
	IP 416 - Mühlrainstraße 27 Gebietsnutzung: WA									
N	EG	55,0	55,0	43,9	42,9	-	-	Nein	Nein	
	NW	EG	55,0	49,0	35,6	33,1	-	-	Nein	Nein
	1.OG	55,0	50,0	39,4	37,9	-	-	Nein	Nein	
	N	1.OG	55,0	40,0	47,3	46,6	-	6,6	Nein	Ja
	NW	2.OG	55,0	51,0	43,5	42,8	-	-	Nein	Nein

Überprüfung auf Überschreitung der Auslösewerte
 Bauphase 6.2

Fass	Stockwerk	Auslösewert		Lr, Bauphase 6.2		dLr		Überschreitung Auslösewert	
		Tag	Nacht	Tag	Nacht	Tag	Nacht	Tag	Nacht
		dB(A)		dB(A)		dB(A)		ja / nein	
IP 417 - Gelnhäuser Straße 45 Gebietsnutzung: WA									
NW	EG	55,0	48,0	44,2	43,6	-	-	Nein	Nein
N	EG	55,0	45,0	41,0	40,3	-	-	Nein	Nein
NW	1.OG	55,0	50,0	44,8	44,1	-	-	Nein	Nein
N	1.OG	55,0	48,0	45,3	44,7	-	-	Nein	Nein
NW	2.OG	55,0	51,0	44,3	43,7	-	-	Nein	Nein
IP 418 - Gustavstraße 3 Gebietsnutzung: WA									
N	EG	56,0	52,0	39,3	38,0	-	-	Nein	Nein
	EG	55,0	41,0	40,5	40,0	-	-	Nein	Nein
	1.OG	58,0	54,0	44,3	43,5	-	-	Nein	Nein
	1.OG	55,0	46,0	47,3	46,8	-	0,8	Nein	Ja
IP 419 - Oberdorfstraße 4 Gebietsnutzung: WA									
O	EG	55,0	45,0	43,7	43,3	-	-	Nein	Nein
	1.OG	55,0	48,0	47,2	46,8	-	-	Nein	Nein
IP 420 - Gustavstraße 3, A Gebietsnutzung: WA									
N	EG	58,0	54,0	43,2	42,3	-	-	Nein	Nein
	EG	55,0	43,0	37,8	37,0	-	-	Nein	Nein
	1.OG	55,0	45,0	43,5	42,8	-	-	Nein	Nein
IP 421 - Oberdorfstraße 6 Gebietsnutzung: WA									
N	EG	55,0	44,0	35,3	34,5	-	-	Nein	Nein
	EG	55,0	40,0	41,1	40,3	-	0,3	Nein	Ja
	1.OG	65,0	40,0	43,4	42,7	-	2,7	Nein	Ja
	1.OG	55,0	47,0	43,6	43,0	-	-	Nein	Nein
	2.OG	65,0	40,0	44,1	43,5	-	3,5	Nein	Ja
	3.OG	64,0	40,0	44,2	43,5	-	3,5	Nein	Ja
IP 422 - Schillerstraße 2 Gebietsnutzung: WA									
N	EG	65,0	40,0	39,6	38,8	-	-	Nein	Nein
	EG	55,0	43,0	38,4	37,7	-	-	Nein	Nein
	1.OG	55,0	47,0	43,9	43,3	-	-	Nein	Nein
	1.OG	64,0	40,0	42,4	41,8	-	1,8	Nein	Ja
	2.OG	64,0	40,0	43,2	42,5	-	2,5	Nein	Ja
IP 423 - Schillerstraße 2 Gebietsnutzung: WA									
N	EG	65,0	40,0	39,9	39,1	-	-	Nein	Nein
W	EG	55,0	44,0	35,4	34,8	-	-	Nein	Nein
N	1.OG	64,0	40,0	42,5	41,8	-	1,8	Nein	Ja
IP 424 - Oberdorfstraße 9 Gebietsnutzung: WA									
N	EG	55,0	43,0	40,6	40,0	-	-	Nein	Nein
	EG	65,0	40,0	39,6	38,7	-	-	Nein	Nein
	1.OG	65,0	40,0	42,5	41,8	-	1,8	Nein	Ja
	1.OG	55,0	45,0	44,0	43,5	-	-	Nein	Nein
	2.OG	55,0	46,0	44,8	44,2	-	-	Nein	Nein
IP 425 - Oberdorfstraße 10 Gebietsnutzung: WA									
N	EG	55,0	43,0	38,0	37,4	-	-	Nein	Nein
	1.OG	55,0	45,0	42,9	42,4	-	-	Nein	Nein
	2.OG	57,0	54,0	41,0	40,2	-	-	Nein	Nein
IP 426 - Oberdorfstraße 12 Gebietsnutzung: WA									
N	EG	55,0	44,0	36,5	35,7	-	-	Nein	Nein
	EG	65,0	40,0	36,8	35,7	-	-	Nein	Nein
	1.OG	65,0	40,0	40,8	39,9	-	-	Nein	Nein
	2.OG	65,0	40,0	43,1	42,4	-	2,4	Nein	Ja
	3.OG	64,0	40,0	43,5	42,8	-	2,8	Nein	Ja

Überprüfung auf Überschreitung der Auslösewerte
 Bauphase 6.2

Fass	Stockwerk	Auslösewert		Lr, Bauphase 6.2		dLr		Überschreitung Auslösewert	
		Tag	Nacht	Tag	Nacht	Tag	Nacht	Tag	Nacht
		dB(A)		dB(A)		dB(A)		ja / nein	
IP 427 - Oberdorfstraße 18 Gebietsnutzung: WA									
W	EG	55,0	42,0	25,8	25,2	-	-	Nein	Nein
	1.OG	55,0	44,0	30,8	30,0	-	-	Nein	Nein
IP 428 - Schillerstraße 8 Gebietsnutzung: WA									
N	EG	55,0	45,0	35,9	35,0	-	-	Nein	Nein
	EG	55,0	43,0	38,8	38,2	-	-	Nein	Nein
	1.OG	55,0	47,0	38,8	38,0	-	-	Nein	Nein
	1.OG	55,0	44,0	44,1	43,6	-	-	Nein	Nein
	2.OG	55,0	46,0	44,6	44,0	-	-	Nein	Nein
IP 429 - Schillerstraße 6 Gebietsnutzung: WA									
N	EG	55,0	47,0	0,0	0,0	-	-	Nein	Nein
NW	EG	55,0	43,0	26,7	26,1	-	-	Nein	Nein
	1.OG	55,0	44,0	31,5	30,8	-	-	Nein	Nein
IP 430 - Oberdorfstraße 24 Gebietsnutzung: WA									
N	EG	55,0	43,0	42,5	42,0	-	-	Nein	Nein
	EG	55,0	43,0	36,7	35,5	-	-	Nein	Nein
	1.OG	55,0	45,0	39,6	38,6	-	-	Nein	Nein
	1.OG	55,0	45,0	44,7	44,2	-	-	Nein	Nein
IP 431 - Jahnstraße 8 Gebietsnutzung: WA									
N	EG	55,0	43,0	0,0	0,0	-	-	Nein	Nein
	EG	55,0	44,0	42,5	42,0	-	-	Nein	Nein
	1.OG	55,0	45,0	43,4	42,9	-	-	Nein	Nein
IP 432 - Oberdorfstraße 26 Gebietsnutzung: WA									
N	EG	55,0	43,0	34,8	33,8	-	-	Nein	Nein
	EG	55,0	43,0	29,3	28,3	-	-	Nein	Nein
	1.OG	55,0	45,0	32,7	31,5	-	-	Nein	Nein
	1.OG	55,0	46,0	39,8	39,2	-	-	Nein	Nein
	2.OG	55,0	48,0	37,7	36,7	-	-	Nein	Nein
IP 433 - Ligusterweg 7 Gebietsnutzung: WA									
N	EG	55,0	43,0	29,8	28,3	-	-	Nein	Nein
	EG	55,0	43,0	36,3	35,5	-	-	Nein	Nein
	1.OG	55,0	45,0	43,8	43,3	-	-	Nein	Nein
	1.OG	55,0	46,0	34,3	33,3	-	-	Nein	Nein
IP 434 - Paulstraße 1 Gebietsnutzung: WA									
NW	EG	55,0	40,0	37,4	36,9	-	-	Nein	Nein
N	EG	55,0	43,0	29,5	28,3	-	-	Nein	Nein
NW	1.OG	55,0	43,0	40,0	39,4	-	-	Nein	Nein
N	1.OG	55,0	46,0	33,7	32,5	-	-	Nein	Nein
IP 435 - Paulstraße 1a Gebietsnutzung: WA									
NW	EG	55,0	42,0	40,0	39,5	-	-	Nein	Nein
IP 436 - Paulstraße 2 Gebietsnutzung: WA									
NW	EG	55,0	43,0	0,0	0,0	-	-	Nein	Nein
N	EG	55,0	44,0	31,0	29,4	-	-	Nein	Nein
NW	1.OG	55,0	44,0	41,0	40,5	-	-	Nein	Nein
N	1.OG	55,0	46,0	35,6	34,4	-	-	Nein	Nein
	2.OG	55,0	48,0	39,6	39,0	-	-	Nein	Nein
	3.OG	55,0	49,0	40,0	39,3	-	-	Nein	Nein
IP 437 - Paulstraße 2a Gebietsnutzung: WA									
NW	EG	55,0	41,0	25,9	25,4	-	-	Nein	Nein
N	EG	55,0	41,0	0,0	0,0	-	-	Nein	Nein
NW	1.OG	55,0	44,0	40,2	39,6	-	-	Nein	Nein
N	1.OG	55,0	45,0	0,0	0,0	-	-	Nein	Nein

Überprüfung auf Überschreitung der Auslösewerte
 Bauphase 6.2

Fass	Stockwerk	Auslösewert		Lr, Bauphase 6.2		dLr		Überschreitung Auslösewert	
		Tag	Nacht	Tag	Nacht	Tag	Nacht	Tag	Nacht
		dB(A)		dB(A)		dB(A)		ja / nein	
IP 438 - Paulstraße 3 Gebietsnutzung: WA									
NW	EG	55,0	40,0	39,3	38,8	-	-	Nein	Nein
N	EG	55,0	40,0	0,0	0,0	-	-	Nein	Nein
NW	1.OG	55,0	42,0	40,8	40,3	-	-	Nein	Nein
IP 439 - Klosterstraße 11 Gebietsnutzung: WA									
N	EG	55,0	41,0	35,7	34,2	-	-	Nein	Nein
NW	1.OG	55,0	44,0	43,2	42,6	-	-	Nein	Nein
N	1.OG	55,0	44,0	39,0	37,9	-	-	Nein	Nein
IP 440 - Paulstraße 5 Gebietsnutzung: WA									
NW	EG	55,0	40,0	37,6	37,2	-	-	Nein	Nein
W	EG	55,0	40,0	34,2	33,1	-	-	Nein	Nein
	1.OG	55,0	43,0	37,6	36,8	-	-	Nein	Nein
NW	1.OG	55,0	43,0	40,3	39,8	-	-	Nein	Nein
IP 441 - Sandweg 16, A Gebietsnutzung: WA									
N	EG	55,0	42,0	31,4	29,8	-	-	Nein	Nein
NW	EG	55,0	40,0	37,0	36,6	-	-	Nein	Nein
N	1.OG	55,0	45,0	35,3	34,1	-	-	Nein	Nein
NW	1.OG	55,0	43,0	43,1	42,6	-	-	Nein	Nein
IP 442 - Sandweg 5 Gebietsnutzung: WA									
N	EG	55,0	40,0	37,5	36,9	-	-	Nein	Nein
NW	EG	55,0	43,0	39,0	38,4	-	-	Nein	Nein
N	1.OG	55,0	44,0	40,0	39,3	-	-	Nein	Nein
NW	1.OG	55,0	44,0	40,2	39,6	-	-	Nein	Nein
IP 443 - Rhönstraße 3 Gebietsnutzung: WA									
N	EG	57,0	53,0	36,3	35,8	-	-	Nein	Nein
	1.OG	58,0	54,0	39,6	39,1	-	-	Nein	Nein
IP 444 - Sudetenstraße 11 Gebietsnutzung: WA									
N	EG	55,0	46,0	0,0	0,0	-	-	Nein	Nein
	EG	55,0	45,0	39,8	39,2	-	-	Nein	Nein
	1.OG	55,0	46,0	41,0	40,4	-	-	Nein	Nein
IP 445 - Rhönstraße 9a Gebietsnutzung: WA									
NW	EG	55,0	45,0	38,9	38,3	-	-	Nein	Nein
	EG	55,0	53,0	0,0	0,0	-	-	Nein	Nein
	1.OG	55,0	46,0	40,9	40,2	-	-	Nein	Nein
IP 446 - Rhönstraße 10 Gebietsnutzung: WA									
W	EG	55,0	42,0	22,0	21,5	-	-	Nein	Nein
	1.OG	55,0	43,0	27,1	26,5	-	-	Nein	Nein
IP 447 - Rhönstraße 11 Gebietsnutzung: WA									
N	EG	55,0	43,0	35,4	34,7	-	-	Nein	Nein
	1.OG	55,0	44,0	40,6	40,0	-	-	Nein	Nein
IP 448 - Rhönstraße 14 Gebietsnutzung: WA									
N	EG	55,0	42,0	37,8	37,0	-	-	Nein	Nein
	1.OG	55,0	44,0	40,3	39,6	-	-	Nein	Nein
IP 449 - Rhönstraße 16 Gebietsnutzung: WA									
N	EG	55,0	42,0	38,1	37,8	-	-	Nein	Nein

Überprüfung auf Überschreitung der Auslösewerte
 Bauphase 6.2

Fass	Stockwerk	Auslösewert		Lr, Bauphase 6.2		dLr		Überschreitung Auslösewert	
		Tag	Nacht	Tag	Nacht	Tag	Nacht	Tag	Nacht
		dB(A)		dB(A)		dB(A)		ja / nein	
IP 450 - Ysenburger Straße 6 Gebietsnutzung: WA									
N	EG	55,0	45,0	27,3	25,8	-	-	Nein	Nein
	EG	55,0	42,0	41,2	40,5	-	-	Nein	Nein
	1.OG	55,0	49,0	33,3	31,1	-	-	Nein	Nein
	1.OG	55,0	43,0	42,5	41,9	-	-	Nein	Nein
	2.OG	55,0	52,0	40,4	39,7	-	-	Nein	Nein
IP 451 - Rhönstraße 18 Gebietsnutzung: WA									
N	EG	55,0	41,0	34,9	34,3	-	-	Nein	Nein
	EG	65,0	45,0	0,0	0,0	-	-	Nein	Nein
	1.OG	55,0	43,0	38,5	37,8	-	-	Nein	Nein
	1.OG	65,0	45,0	0,0	0,0	-	-	Nein	Nein
IP 452 - Rhönstraße 19 Gebietsnutzung: WA									
NW	EG	55,0	41,0	38,7	38,4	-	-	Nein	Nein
	EG	60,0	50,0	31,1	30,1	-	-	Nein	Nein
	1.OG	60,0	52,0	35,1	34,0	-	-	Nein	Nein
	1.OG	55,0	43,0	40,3	39,9	-	-	Nein	Nein
	2.OG	60,0	53,0	38,9	38,1	-	-	Nein	Nein
IP 453 - Rhönstraße 23 Gebietsnutzung: WA									
NW	EG	55,0	41,0	33,9	33,3	-	-	Nein	Nein
	1.OG	55,0	43,0	39,1	38,5	-	-	Nein	Nein
IP 454 - Klosterstraße 2a Gebietsnutzung: WA									
N	EG	55,0	44,0	33,4	32,6	-	-	Nein	Nein
	EG	55,0	41,0	38,6	38,0	-	-	Nein	Nein
	1.OG	55,0	46,0	38,6	37,9	-	-	Nein	Nein
	1.OG	55,0	42,0	39,2	38,7	-	-	Nein	Nein
IP 455 - Sandweg 1 Gebietsnutzung: WA									
N	EG	55,0	42,0	25,9	25,0	-	-	Nein	Nein
	EG	55,0	41,0	36,8	36,2	-	-	Nein	Nein
	1.OG	55,0	45,0	32,6	31,7	-	-	Nein	Nein
	1.OG	55,0	42,0	38,5	37,9	-	-	Nein	Nein
IP 456 - Rhönstraße 29 Gebietsnutzung: WA									
NW	EG	55,0	40,0	36,5	35,6	-	-	Nein	Nein
	1.OG	55,0	42,0	38,8	38,1	-	-	Nein	Nein
IP 457 - Rhönstraße 31 Gebietsnutzung: WA									
NO	EG	55,0	40,0	36,7	36,0	-	-	Nein	Nein
	1.OG	55,0	40,0	38,8	38,2	-	-	Nein	Nein
IP 459 - Heylstraße 10 Gebietsnutzung: WA									
NO	EG	55,0	40,0	0,0	0,0	-	-	Nein	Nein
IP 464 - Am alten Weiher 1a Gebietsnutzung: WA									
NW	EG	55,0	42,0	0,0	0,0	-	-	Nein	Nein
IP 471 - Heylstraße 60 Gebietsnutzung: WA									
NW	EG	55,0	51,0	0,0	0,0	-	-	Nein	Nein
	1.OG	55,0	53,0	0,0	0,0	-	-	Nein	Nein
IP 472 - Heylstraße 76 Gebietsnutzung: WA									
NW	EG	55,0	52,0	0,0	0,0	-	-	Nein	Nein
	EG	55,0	42,0	33,1	32,3	-	-	Nein	Nein
	1.OG	55,0	43,0	36,8	36,1	-	-	Nein	Nein
IP 473 - Ringstraße 10 Gebietsnutzung: WA									
NW	EG	55,0	41,0	33,3	32,4	-	-	Nein	Nein
	1.OG	55,0	42,0	36,2	35,5	-	-	Nein	Nein

Überprüfung auf Überschreitung der Auslösewerte
 Bauphase 6.2

Fass	Stockwerk	Auslösewert		Lr, Bauphase 6.2		dLr		Überschreitung Auslösewert	
		Tag	Nacht	Tag	Nacht	Tag	Nacht	Tag	Nacht
		dB(A)		dB(A)		dB(A)		ja / nein	
IP 474 - Ringstraße 12 Gebietsnutzung: WA									
NW	EG	55,0	41,0	36,9	36,4	-	-	Nein	Nein
	1.OG	55,0	42,0	36,8	36,1	-	-	Nein	Nein
IP 475 - Ringstraße 13 Gebietsnutzung: WA									
NW	EG	55,0	43,0	31,3	30,5	-	-	Nein	Nein
	N	EG	62,0	40,0	39,0	38,2	-	-	Nein
	NW	1.OG	55,0	43,0	37,4	36,8	-	-	Nein
IP 476 - Schützenbornstraße 17 Gebietsnutzung: WA									
O	EG	55,0	55,0	24,7	23,9	-	-	Nein	Nein
NW	EG	55,0	41,0	34,3	33,6	-	-	Nein	Nein
	1.OG	55,0	42,0	37,1	36,4	-	-	Nein	Nein
	2.OG	55,0	43,0	38,2	37,6	-	-	Nein	Nein
IP 477 - Brühlstraße 3 Gebietsnutzung: WA									
NO	EG	55,0	47,0	0,0	0,0	-	-	Nein	Nein
NW	EG	55,0	40,0	29,3	28,6	-	-	Nein	Nein
	1.OG	55,0	40,0	35,8	35,1	-	-	Nein	Nein
	NO	1.OG	55,0	50,0	0,0	0,0	-	-	Nein
IP 478 - Ringstraße 16 Gebietsnutzung: WA									
NW	EG	55,0	40,0	35,8	35,2	-	-	Nein	Nein
	EG	55,0	50,0	0,0	0,0	-	-	Nein	Nein
	1.OG	55,0	42,0	37,6	37,0	-	-	Nein	Nein
	2.OG	55,0	43,0	38,3	37,7	-	-	Nein	Nein
IP 479 - Ringstraße 18 Gebietsnutzung: WA									
NW	EG	55,0	41,0	36,1	35,5	-	-	Nein	Nein
	1.OG	55,0	42,0	37,7	37,0	-	-	Nein	Nein
	2.OG	55,0	43,0	38,3	37,7	-	-	Nein	Nein
IP 480 - Ringstraße 20 Gebietsnutzung: WA									
NW	EG	55,0	40,0	38,3	37,9	-	-	Nein	Nein
NO	EG	55,0	40,0	20,5	19,7	-	-	Nein	Nein
NW	1.OG	55,0	42,0	38,7	38,2	-	-	Nein	Nein
NO	1.OG	55,0	40,0	25,4	24,7	-	-	Nein	Nein
NW	2.OG	55,0	43,0	39,0	38,4	-	-	Nein	Nein
IP 481 - Brühlstraße 10 Gebietsnutzung: WA									
NW	EG	55,0	50,0	0,0	0,0	-	-	Nein	Nein
	EG	55,0	41,0	35,5	34,8	-	-	Nein	Nein
	1.OG	55,0	41,0	37,8	37,1	-	-	Nein	Nein
	2.OG	55,0	43,0	39,1	38,5	-	-	Nein	Nein
IP 482 - Schützenbornstraße 12 Gebietsnutzung: WA									
NW	EG	55,0	40,0	0,0	0,0	-	-	Nein	Nein
	EG	55,0	41,0	30,9	30,3	-	-	Nein	Nein
	1.OG	55,0	40,0	40,0	39,2	-	-	Nein	Nein
	1.OG	55,0	42,0	36,7	36,1	-	-	Nein	Nein
	2.OG	55,0	43,0	39,2	38,7	-	-	Nein	Nein
	2.OG	55,0	40,0	40,0	39,3	-	-	Nein	Nein
IP 483 - Schulhausstraße 1 Gebietsnutzung: WA									
W	EG	55,0	42,0	38,3	37,9	-	-	Nein	Nein
IP 484 - Schulhausstraße 3 Gebietsnutzung: WA									
N	EG	55,0	42,0	36,6	35,9	-	-	Nein	Nein
	EG	55,0	50,0	0,0	0,0	-	-	Nein	Nein
	1.OG	55,0	43,0	39,6	39,0	-	-	Nein	Nein
	2.OG	55,0	45,0	40,6	40,0	-	-	Nein	Nein

Überprüfung auf Überschreitung der Auslösewerte
 Bauphase 6.2

Fass	Stockwerk	Auslösewert		Lr, Bauphase 6.2		dLr		Überschreitung Auslösewert	
		Tag	Nacht	Tag	Nacht	Tag	Nacht	Tag	Nacht
		dB(A)		dB(A)		dB(A)		ja / nein	
IP 485 - Schulhausstraße 4 Gebietsnutzung: WA									
N	2.OG	55,0	45,0	42,7	42,1	-	-	Nein	Nein
IP 486 - Schulhausstraße 6 Gebietsnutzung: WA									
N	EG	55,0	42,0	40,5	39,9	-	-	Nein	Nein
	1.OG	55,0	44,0	42,0	41,3	-	-	Nein	Nein
	2.OG	55,0	45,0	40,5	39,9	-	-	Nein	Nein
IP 494 - Bleichstraße 32 Gebietsnutzung: WA									
N	EG	64,0	40,0	0,0	0,0	-	-	Nein	Nein
	1.OG	55,0	40,0	0,0	0,0	-	-	Nein	Nein
	2.OG	55,0	40,0	38,1	37,4	-	-	Nein	Nein
IP 496 - Bleichstraße 24 Gebietsnutzung: WA									
NO	EG	61,0	40,0	26,7	23,6	-	-	Nein	Nein
	1.OG	62,0	40,0	22,5	21,6	-	-	Nein	Nein
	2.OG	63,0	40,0	31,6	30,8	-	-	Nein	Nein
IP 508 - Jahnstraße 7a Gebietsnutzung: WA									
	EG	55,0	40,0	18,8	18,1	-	-	Nein	Nein
	1.OG	55,0	40,0	26,5	25,4	-	-	Nein	Nein
	2.OG	55,0	45,0	30,4	28,9	-	-	Nein	Nein
	3.OG	55,0	47,0	36,4	35,8	-	-	Nein	Nein
	4.OG	55,0	48,0	36,9	36,2	-	-	Nein	Nein
IP 516 - Sandweg 38 Gebietsnutzung: WA									
N	EG	55,0	43,0	32,6	31,6	-	-	Nein	Nein
	1.OG	55,0	44,0	34,8	34,0	-	-	Nein	Nein
IP 518 - Am Wolfsrain 9 Gebietsnutzung: WA									
N	EG	55,0	43,0	31,5	29,6	-	-	Nein	Nein
	1.OG	55,0	46,0	35,0	33,8	-	-	Nein	Nein
IP 519 - Am Wolfsrain 12, A Gebietsnutzung: WA									
N	EG	55,0	43,0	36,8	35,9	-	-	Nein	Nein
	1.OG	55,0	44,0	38,2	37,5	-	-	Nein	Nein
IP 520 - Ligusterweg 16 Gebietsnutzung: WA									
N NW	EG	55,0	46,0	0,0	0,0	-	-	Nein	Nein
	EG	55,0	41,0	37,5	36,9	-	-	Nein	Nein
	1.OG	55,0	42,0	38,6	38,1	-	-	Nein	Nein
IP 521 - Jahnstraße 25 Gebietsnutzung: WA									
N NW	EG	55,0	42,0	0,0	0,0	-	-	Nein	Nein
	EG	55,0	41,0	36,4	35,8	-	-	Nein	Nein
	1.OG	55,0	42,0	37,5	36,9	-	-	Nein	Nein
IP 522 - Ysenburger Straße 17a Gebietsnutzung: WA									
N NO	EG	55,0	44,0	36,8	36,0	-	-	Nein	Nein
	1.OG	55,0	44,0	38,4	37,9	-	-	Nein	Nein
IP 523 - Siedlung 8 Gebietsnutzung: WA									
NW N NW N	EG	55,0	40,0	0,0	0,0	-	-	Nein	Nein
	EG	55,0	44,0	39,0	38,4	-	-	Nein	Nein
	1.OG	55,0	42,0	39,4	38,7	-	-	Nein	Nein
	1.OG	55,0	46,0	39,2	38,6	-	-	Nein	Nein
IP 524 - Siedlung 10 Gebietsnutzung: WA									
NW	1.OG	55,0	42,0	39,3	38,7	-	-	Nein	Nein

Überprüfung auf Überschreitung der Auslösewerte
 Bauphase 6.2

Fass	Stockwerk	Auslösewert		Lr, Bauphase 6.2		dLr		Überschreitung Auslösewert	
		Tag	Nacht	Tag	Nacht	Tag	Nacht	Tag	Nacht
		dB(A)		dB(A)		dB(A)		ja / nein	
IP 526 - Unterdorfstraße 1 Gebietsnutzung: WA									
NW	EG	55,0	43,0	35,8	34,6	-	-	Nein	Nein
	1.OG	55,0	46,0	40,6	39,6	-	-	Nein	Nein
IP 527 - Unterdorfstraße 3 Gebietsnutzung: WA									
N	EG	55,0	44,0	27,3	25,5	-	-	Nein	Nein
	1.OG	55,0	46,0	36,9	36,0	-	-	Nein	Nein
IP 528 - Unterdorfstraße 4 Gebietsnutzung: WA									
N	EG	55,0	43,0	33,1	32,1	-	-	Nein	Nein
	1.OG	55,0	45,0	39,9	39,2	-	-	Nein	Nein
IP 529 - Unterdorfstraße 5 Gebietsnutzung: WA									
SW	EG	55,0	43,0	35,9	35,1	-	-	Nein	Nein
IP 530 - Unterdorfstraße 6 Gebietsnutzung: WA									
N	1.OG	55,0	47,0	45,2	44,6	-	-	Nein	Nein
IP 531 - Unterdorfstraße 6b Gebietsnutzung: WA									
N	EG	55,0	44,0	42,1	41,7	-	-	Nein	Nein
	1.OG	55,0	46,0	42,9	42,4	-	-	Nein	Nein
IP 532 - Im Höhlchen 2 Gebietsnutzung: WA									
NO	EG	55,0	46,0	46,8	46,2	-	0,2	Nein	Ja
NW	EG	55,0	44,0	38,1	37,5	-	-	Nein	Nein
NO	1.OG	55,0	48,0	47,1	46,6	-	-	Nein	Nein
IP 533 - Unterdorfstraße 8 Gebietsnutzung: WA									
NW	EG	55,0	44,0	35,4	34,5	-	-	Nein	Nein
	1.OG	55,0	46,0	26,8	26,2	-	-	Nein	Nein
	2.OG	55,0	47,0	42,1	41,5	-	-	Nein	Nein
IP 534 - Unterdorfstraße 9 Gebietsnutzung: WA									
N	EG	55,0	44,0	33,0	32,1	-	-	Nein	Nein
IP 535 - Unterdorfstraße 11 Gebietsnutzung: WA									
N	EG	55,0	44,0	35,8	34,6	-	-	Nein	Nein
	1.OG	55,0	45,0	38,6	37,7	-	-	Nein	Nein
IP 536 - Bahnstraße 2-4 Gebietsnutzung: MI									
N	EG	60,0	45,0	49,6	49,0	-	4,0	Nein	Ja
	1.OG	60,0	45,0	49,9	49,3	-	4,3	Nein	Ja
IP 537 - Unterdorfstraße 13 Gebietsnutzung: WA									
N	EG	55,0	44,0	40,6	40,3	-	-	Nein	Nein
	1.OG	55,0	46,0	39,7	39,0	-	-	Nein	Nein
IP 541 - Ysenburger Straße 4 Gebietsnutzung: WA									
N	EG	55,0	49,0	33,5	32,7	-	-	Nein	Nein
IP 549 - Liebloser Straße 1 Gebietsnutzung: WA									
N	EG	61,0	40,0	58,9	54,8	-	14,8	Nein	Ja
	1.OG	62,0	40,0	59,2	55,2	-	15,2	Nein	Ja
IP 550 - Liebloser Straße 4 Gebietsnutzung: SOK									
W	EG	46,0	47,0	51,1	50,8	5,1	3,8	Ja	Ja
	1.OG	46,0	47,0	51,3	51,0	5,3	4,0	Ja	Ja
	2.OG	47,0	48,0	51,5	51,2	4,5	3,2	Ja	Ja
	3.OG	48,0	49,0	52,0	51,6	4,0	2,6	Ja	Ja

Überprüfung auf Überschreitung der Auslösewerte
 Bauphase 6.2

Fass	Stockwerk	Auslösewert		Lr, Bauphase 6.2		dLr		Überschreitung Auslösewert	
		Tag	Nacht	Tag	Nacht	Tag	Nacht	Tag	Nacht
		dB(A)		dB(A)		dB(A)		ja / nein	
IP 551 - Alte Königsberger Straße 2 Gebietsnutzung: WA									
N	EG	55,0	47,0	44,8	44,1	-	-	Nein	Nein
	1.OG	55,0	48,0	46,2	45,6	-	-	Nein	Nein
IP 552 - Alte Königsberger Straße 3 Gebietsnutzung: WA									
N	EG	55,0	48,0	44,8	44,0	-	-	Nein	Nein
IP 553 - Alte Königsberger Straße 4 Gebietsnutzung: WA									
N	EG	55,0	47,0	40,1	38,7	-	-	Nein	Nein
	1.OG	55,0	49,0	46,0	45,3	-	-	Nein	Nein
	2.OG	55,0	50,0	46,2	45,6	-	-	Nein	Nein
IP 554 - Alte Königsberger Straße 5 Gebietsnutzung: WA									
N	EG	55,0	48,0	45,1	44,3	-	-	Nein	Nein
IP 555 - Alte Königsberger Straße 6 Gebietsnutzung: WA									
N	EG	55,0	47,0	46,4	45,9	-	-	Nein	Nein
	1.OG	55,0	48,0	46,9	46,4	-	-	Nein	Nein
	2.OG	55,0	50,0	47,1	46,6	-	-	Nein	Nein
IP 556 - Alte Königsberger Straße 7 Gebietsnutzung: WA									
N	EG	55,0	47,0	43,4	42,4	-	-	Nein	Nein
	1.OG	55,0	49,0	45,7	45,1	-	-	Nein	Nein
	2.OG	55,0	51,0	45,8	45,1	-	-	Nein	Nein
IP 557 - Alte Königsberger Straße 8 Gebietsnutzung: WA									
N	EG	55,0	47,0	42,7	41,7	-	-	Nein	Nein
	1.OG	55,0	49,0	45,6	45,0	-	-	Nein	Nein
	2.OG	55,0	52,0	45,9	45,3	-	-	Nein	Nein
IP 558 - Alte Königsberger Straße 9a Gebietsnutzung: WA									
N	EG	55,0	49,0	45,1	44,6	-	-	Nein	Nein
	1.OG	55,0	50,0	45,3	44,8	-	-	Nein	Nein
	2.OG	55,0	51,0	45,6	44,9	-	-	Nein	Nein
IP 559 - Alte Königsberger Straße 10 Gebietsnutzung: WA									
N	EG	55,0	47,0	38,3	37,4	-	-	Nein	Nein
	1.OG	55,0	49,0	42,4	41,4	-	-	Nein	Nein
IP 560 - Alte Königsberger Straße 11 Gebietsnutzung: WA									
N	EG	55,0	49,0	42,9	42,2	-	-	Nein	Nein
	1.OG	55,0	50,0	43,6	42,8	-	-	Nein	Nein
	2.OG	55,0	52,0	45,1	44,3	-	-	Nein	Nein
IP 561 - Alte Königsberger Straße 13 Gebietsnutzung: WA									
W	EG	55,0	48,0	35,5	31,0	-	-	Nein	Nein
	1.OG	55,0	49,0	38,3	35,2	-	-	Nein	Nein
IP 562 - Alter Kleinbahnweg 2 Gebietsnutzung: WA									
NW	EG	55,0	42,0	40,3	39,8	-	-	Nein	Nein
	1.OG	55,0	43,0	41,5	41,0	-	-	Nein	Nein
IP 563 - Alter Kleinbahnweg 4 Gebietsnutzung: WA									
NW	EG	55,0	42,0	39,6	39,0	-	-	Nein	Nein
	1.OG	55,0	44,0	41,4	40,8	-	-	Nein	Nein
IP 564 - Alter Kleinbahnweg 6 Gebietsnutzung: WA									
NW	EG	55,0	42,0	37,8	37,0	-	-	Nein	Nein
	1.OG	55,0	44,0	41,1	40,5	-	-	Nein	Nein

Überprüfung auf Überschreitung der Auslösewerte
 Bauphase 6.2

Fass	Stockwerk	Auslösewert		Lr, Bauphase 6.2		dLr		Überschreitung Auslösewert	
		Tag	Nacht	Tag	Nacht	Tag	Nacht	Tag	Nacht
		dB(A)		dB(A)		dB(A)		ja / nein	
IP 565 - Alter Kleinbahnweg 8 Gebietsnutzung: WA									
NW	EG	55,0	42,0	37,2	36,1	-	-	Nein	Nein
	1.OG	55,0	44,0	40,7	40,1	-	-	Nein	Nein
IP 566 - Am alten Weiher 1 Gebietsnutzung: WA									
NW	EG	55,0	44,0	22,8	22,1	-	-	Nein	Nein
	1.OG	55,0	46,0	28,4	27,7	-	-	Nein	Nein
IP 567 - Waschbachweg 1 Gebietsnutzung: WA									
N	EG	55,0	43,0	33,3	32,3	-	-	Nein	Nein
	1.OG	55,0	48,0	39,2	38,5	-	-	Nein	Nein
IP 568 - Waschbachweg 2 Gebietsnutzung: WA									
W	EG	55,0	46,0	23,7	23,0	-	-	Nein	Nein
	1.OG	55,0	47,0	28,3	27,6	-	-	Nein	Nein
IP 569 - Waschbachweg 3 Gebietsnutzung: WA									
O	EG	55,0	46,0	35,4	34,1	-	-	Nein	Nein
	EG	55,0	45,0	18,8	18,0	-	-	Nein	Nein
	1.OG	55,0	47,0	24,3	23,5	-	-	Nein	Nein
IP 570 - Waschbachweg 4 Gebietsnutzung: WA									
N	EG	55,0	47,0	34,2	33,4	-	-	Nein	Nein
	1.OG	55,0	49,0	40,5	39,8	-	-	Nein	Nein
IP 571 - Waschbachweg 5 Gebietsnutzung: WA									
N	EG	55,0	49,0	33,6	32,9	-	-	Nein	Nein
IP 572 - Waschbachweg 6 Gebietsnutzung: WA									
N	1.OG	55,0	51,0	43,1	42,5	-	-	Nein	Nein
IP 573 - Waschbachweg 7 Gebietsnutzung: WA									
NO	EG	55,0	54,0	40,9	40,1	-	-	Nein	Nein
	1.OG	55,0	55,0	42,5	41,9	-	-	Nein	Nein
IP 574 - Waschbachweg 8 Gebietsnutzung: WA									
N	EG	55,0	54,0	41,8	41,1	-	-	Nein	Nein
IP 575 - Waschbachweg 9 Gebietsnutzung: WA									
NO	EG	55,0	40,0	42,4	41,7	-	1,7	Nein	Ja
IP 576 - Waschbachweg 11 Gebietsnutzung: WA									
NO	EG	55,0	40,0	42,4	41,8	-	1,8	Nein	Ja
IP 577 - Waschbachweg 13 Gebietsnutzung: WA									
N	EG	59,0	40,0	41,1	40,4	-	0,4	Nein	Ja
	EG	63,0	40,0	42,9	42,2	-	2,2	Nein	Ja
	1.OG	64,0	40,0	43,2	42,5	-	2,5	Nein	Ja
	1.OG	64,0	40,0	41,4	40,7	-	0,7	Nein	Ja
	2.OG	65,0	40,0	43,4	42,5	-	2,5	Nein	Ja
IP 578 - Waschbachweg 13b Gebietsnutzung: WA									
N	EG	59,0	40,0	32,1	28,2	-	-	Nein	Nein
	EG	63,0	40,0	42,8	42,1	-	2,1	Nein	Ja
	1.OG	64,0	40,0	43,5	42,8	-	2,8	Nein	Ja
	1.OG	63,0	40,0	37,3	36,0	-	-	Nein	Nein
	2.OG	65,0	40,0	43,7	42,9	-	2,9	Nein	Ja

Überprüfung auf Überschreitung der Auslösewerte
 Bauphase 6.2

Fass	Stockwerk	Auslösewert		Lr, Bauphase 6.2		dLr		Überschreitung Auslösewert	
		Tag	Nacht	Tag	Nacht	Tag	Nacht	Tag	Nacht
		dB(A)		dB(A)		dB(A)		ja / nein	
IP 579 - Am Bahnhof 5 Gebietsnutzung: WA									
N	EG	62,0	40,0	42,6	41,8	-	1,8	Nein	Ja
	EG	58,0	40,0	26,6	25,0	-	-	Nein	Nein
	1.OG	63,0	40,0	33,1	31,7	-	-	Nein	Nein
	1.OG	63,0	40,0	43,6	42,8	-	2,8	Nein	Ja
	2.OG	55,0	40,0	42,1	41,5	-	1,5	Nein	Ja
	2.OG	64,0	40,0	44,0	43,2	-	3,2	Nein	Ja
IP 580 - Am Berg 2 Gebietsnutzung: WA									
W	EG	55,0	42,0	40,5	39,9	-	-	Nein	Nein
N	EG	55,0	46,0	43,7	43,1	-	-	Nein	Nein
W	1.OG	55,0	43,0	40,3	39,7	-	-	Nein	Nein
	2.OG	55,0	45,0	42,7	42,2	-	-	Nein	Nein
IP 581 - Wiesenbornstraße 18 Gebietsnutzung: WA									
N	EG	55,0	46,0	39,7	38,9	-	-	Nein	Nein
	EG	55,0	43,0	40,8	40,3	-	-	Nein	Nein
	1.OG	55,0	45,0	41,0	40,4	-	-	Nein	Nein
	1.OG	55,0	48,0	42,8	42,1	-	-	Nein	Nein
	2.OG	55,0	46,0	41,1	40,5	-	-	Nein	Nein
IP 582 - Am Berg 6 Gebietsnutzung: WA									
N	EG	55,0	44,0	41,1	40,6	-	-	Nein	Nein
	EG	55,0	45,0	43,4	42,9	-	-	Nein	Nein
	1.OG	55,0	45,0	41,2	40,6	-	-	Nein	Nein
	2.OG	55,0	46,0	41,4	40,9	-	-	Nein	Nein
IP 584 - Wiesenbornstraße 21 Gebietsnutzung: WA									
N	EG	55,0	44,0	41,3	40,8	-	-	Nein	Nein
IP 585 - Wiesenbornstraße 23 Gebietsnutzung: WA									
W	EG	55,0	45,0	29,3	28,7	-	-	Nein	Nein
IP 586 - Wiesenbornstraße 25 Gebietsnutzung: WA									
N	EG	55,0	46,0	41,2	40,5	-	-	Nein	Nein
	1.OG	55,0	47,0	45,0	44,4	-	-	Nein	Nein
IP 587 - Wiesenbornstraße 29 Gebietsnutzung: WA									
N	EG	55,0	46,0	41,7	41,0	-	-	Nein	Nein
	1.OG	55,0	48,0	44,0	43,4	-	-	Nein	Nein
IP 588 - Wiesenbornstraße 30 Gebietsnutzung: WA									
N	EG	55,0	50,0	42,6	41,8	-	-	Nein	Nein
	1.OG	55,0	51,0	46,0	45,3	-	-	Nein	Nein
IP 589 - Wiesenbornstraße 30a Gebietsnutzung: WA									
N	EG	55,0	55,0	42,5	41,7	-	-	Nein	Nein
	1.OG	56,0	40,0	43,5	42,8	-	2,8	Nein	Ja
IP 590 - Wiesenbornstraße 33 Gebietsnutzung: WA									
W	EG	55,0	44,0	36,9	36,3	-	-	Nein	Nein
IP 591 - Wiesenbornstraße 34 Gebietsnutzung: WA									
N	EG	55,0	53,0	43,2	42,3	-	-	Nein	Nein
	1.OG	55,0	54,0	42,8	42,2	-	-	Nein	Nein
IP 592 - Wiesenbornstraße 35 Gebietsnutzung: WA									
N	EG	55,0	47,0	32,5	29,7	-	-	Nein	Nein
	1.OG	55,0	49,0	38,7	37,3	-	-	Nein	Nein

Überprüfung auf Überschreitung der Auslösewerte
 Bauphase 6.2

Fass	Stockwerk	Auslösewert		Lr, Bauphase 6.2		dLr		Überschreitung Auslösewert	
		Tag	Nacht	Tag	Nacht	Tag	Nacht	Tag	Nacht
		dB(A)		dB(A)		dB(A)		ja / nein	
IP 593 - Wiesenbornstraße 35a Gebietsnutzung: WA									
N	EG	55,0	47,0	26,7	25,2	-	-	Nein	Nein
	1.OG	55,0	48,0	31,8	30,2	-	-	Nein	Nein
IP 594 - Wiesenbornstraße 39 Gebietsnutzung: WA									
N	EG	55,0	49,0	40,3	39,6	-	-	Nein	Nein
	1.OG	55,0	51,0	42,8	42,1	-	-	Nein	Nein
IP 595 - Wiesenbornstraße 40 Gebietsnutzung: WA									
NW	EG	55,0	49,0	35,6	34,9	-	-	Nein	Nein
	1.OG	55,0	51,0	42,2	41,4	-	-	Nein	Nein
IP 596 - Wiesenbornstraße 41 Gebietsnutzung: WA									
NW	EG	55,0	48,0	40,2	39,4	-	-	Nein	Nein
	1.OG	55,0	50,0	41,8	41,1	-	-	Nein	Nein
IP 597 - Wiesenbornstraße 42 Gebietsnutzung: WA									
NW	EG	55,0	50,0	35,1	34,2	-	-	Nein	Nein
	1.OG	55,0	51,0	40,7	39,7	-	-	Nein	Nein
IP 598 - Wiesenbornstraße 42a Gebietsnutzung: WA									
NO	EG	55,0	55,0	34,5	34,0	-	-	Nein	Nein
	1.OG	57,0	40,0	36,1	35,3	-	-	Nein	Nein
IP 599 - Wiesenbornstraße 42b Gebietsnutzung: WA									
NW	EG	57,0	40,0	27,0	21,8	-	-	Nein	Nein
	1.OG	62,0	40,0	33,6	30,7	-	-	Nein	Nein
IP 600 - Wiesenbornstraße 44 Gebietsnutzung: WA									
NW	EG	55,0	50,0	36,8	35,9	-	-	Nein	Nein
	1.OG	55,0	51,0	40,5	39,6	-	-	Nein	Nein
IP 601 - Wiesenbornstraße 45 Gebietsnutzung: WA									
NW	EG	55,0	47,0	40,0	39,4	-	-	Nein	Nein
	1.OG	55,0	49,0	41,2	40,6	-	-	Nein	Nein
IP 608 - Am Hang 2 Gebietsnutzung: WA									
N	EG	55,0	40,0	27,5	26,3	-	-	Nein	Nein
	1.OG	55,0	43,0	30,1	28,8	-	-	Nein	Nein
	2.OG	55,0	44,0	35,3	34,5	-	-	Nein	Nein
IP 615 - Am Pfarrgarten 1 Gebietsnutzung: WA									
NW	EG	55,0	44,0	42,2	41,6	-	-	Nein	Nein
	1.OG	55,0	46,0	42,3	41,7	-	-	Nein	Nein
IP 616 - Am Pfarrgarten 3 Gebietsnutzung: WA									
NO	EG	55,0	43,0	43,6	43,0	-	-	Nein	Nein
	1.OG	55,0	45,0	44,6	44,1	-	-	Nein	Nein
IP 617 - Am Pfarrgarten 3a Gebietsnutzung: WA									
NW	EG	55,0	44,0	34,7	33,8	-	-	Nein	Nein
	1.OG	55,0	45,0	41,9	41,2	-	-	Nein	Nein
IP 618 - Am Pfarrgarten 4 Gebietsnutzung: WA									
NW	EG	55,0	45,0	39,8	39,1	-	-	Nein	Nein
IP 619 - Am Pfarrgarten 7 Gebietsnutzung: WA									
NW	EG	55,0	45,0	44,8	44,3	-	-	Nein	Nein
	1.OG	55,0	47,0	45,2	44,7	-	-	Nein	Nein

Überprüfung auf Überschreitung der Auslösewerte
 Bauphase 6.2

Fass	Stockwerk	Auslösewert		Lr, Bauphase 6.2		dLr		Überschreitung Auslösewert	
		Tag	Nacht	Tag	Nacht	Tag	Nacht	Tag	Nacht
		dB(A)		dB(A)		dB(A)		ja / nein	
IP 620 - Am Pfarrgarten 6 Gebietsnutzung: WA									
NW	EG	55,0	45,0	37,0	36,2	-	-	Nein	Nein
NO	EG	55,0	40,0	0,0	0,0	-	-	Nein	Nein
	1.OG	55,0	40,0	34,5	33,9	-	-	Nein	Nein
	2.OG	55,0	42,0	37,1	36,5	-	-	Nein	Nein
IP 621 - Am Schloßgarten 5 Gebietsnutzung: WA									
N	EG	55,0	44,0	39,9	39,2	-	-	Nein	Nein
	1.OG	55,0	45,0	44,6	44,0	-	-	Nein	Nein
IP 622 - Wingertstraße 15 Gebietsnutzung: WA									
NW	EG	55,0	41,0	35,9	35,5	-	-	Nein	Nein
N	EG	55,0	44,0	44,0	43,4	-	-	Nein	Nein
NW	1.OG	55,0	41,0	36,8	36,3	-	-	Nein	Nein
N	1.OG	55,0	45,0	47,1	46,5	-	1,5	Nein	Ja
NW	2.OG	55,0	43,0	37,6	37,0	-	-	Nein	Nein
IP 623 - Am Schloßgarten 7 Gebietsnutzung: WA									
N	EG	55,0	45,0	42,8	42,2	-	-	Nein	Nein
	1.OG	55,0	46,0	46,1	45,7	-	-	Nein	Nein
	2.OG	55,0	48,0	50,4	49,8	-	1,8	Nein	Ja
IP 624 - Am Schloßgarten 8 Gebietsnutzung: WA									
N	EG	55,0	44,0	42,5	41,5	-	-	Nein	Nein
NW	EG	55,0	41,0	30,3	29,6	-	-	Nein	Nein
N	1.OG	55,0	45,0	46,5	45,8	-	0,8	Nein	Ja
NW	1.OG	55,0	42,0	36,1	35,4	-	-	Nein	Nein
IP 625 - Wingertstraße 21a Gebietsnutzung: WA									
NW	EG	55,0	42,0	28,7	28,1	-	-	Nein	Nein
N	EG	55,0	44,0	45,3	44,9	-	0,9	Nein	Ja
	1.OG	55,0	45,0	46,9	46,5	-	1,5	Nein	Ja
NW	1.OG	55,0	43,0	34,1	33,4	-	-	Nein	Nein
N	2.OG	55,0	46,0	48,4	47,8	-	1,8	Nein	Ja
IP 626 - Am Schloßgarten 10 Gebietsnutzung: WA									
N	EG	55,0	43,0	44,8	44,4	-	1,4	Nein	Ja
NW	EG	55,0	40,0	31,3	30,6	-	-	Nein	Nein
N	1.OG	55,0	45,0	46,9	46,4	-	1,4	Nein	Ja
NW	1.OG	55,0	42,0	34,8	34,1	-	-	Nein	Nein
IP 627 - Am Schloßgarten 11 Gebietsnutzung: WA									
N	EG	55,0	45,0	48,7	48,3	-	3,3	Nein	Ja
	1.OG	55,0	46,0	49,0	48,5	-	2,5	Nein	Ja
IP 628 - Am Schloßgarten 12 Gebietsnutzung: WA									
N	EG	55,0	44,0	45,6	45,3	-	1,3	Nein	Ja
	1.OG	55,0	46,0	46,9	46,3	-	0,3	Nein	Ja
IP 629 - Am Schloßgarten 13 Gebietsnutzung: WA									
N	EG	55,0	46,0	49,0	48,4	-	2,4	Nein	Ja
	1.OG	55,0	46,0	49,2	48,7	-	2,7	Nein	Ja
IP 630 - Am Schloßgarten 14 Gebietsnutzung: WA									
N	EG	55,0	44,0	38,3	37,3	-	-	Nein	Nein
	1.OG	55,0	46,0	45,9	45,3	-	-	Nein	Nein
IP 631 - Am Schloßgarten 15 Gebietsnutzung: WA									
N	EG	55,0	46,0	49,1	48,6	-	2,6	Nein	Ja
	1.OG	55,0	47,0	49,3	48,8	-	1,8	Nein	Ja

Überprüfung auf Überschreitung der Auslösewerte
 Bauphase 6.2

Fass	Stockwerk	Auslösewert		Lr, Bauphase 6.2		dLr		Überschreitung Auslösewert	
		Tag	Nacht	Tag	Nacht	Tag	Nacht	Tag	Nacht
		dB(A)		dB(A)		dB(A)		ja / nein	
IP 632 - Am Schloßgarten 16 Gebietsnutzung: WA									
N	EG	55,0	43,0	42,9	42,4	-	-	Nein	Nein
	1.OG	55,0	44,0	45,6	45,1	-	1,1	Nein	Ja
IP 633 - Am Schloßgarten 18 Gebietsnutzung: WA									
N	EG	55,0	43,0	41,7	41,1	-	-	Nein	Nein
	1.OG	55,0	44,0	45,1	44,5	-	0,5	Nein	Ja
IP 634 - Ziegelei 1 Gebietsnutzung: WA									
NW	EG	55,0	41,0	38,1	37,4	-	-	Nein	Nein
N	EG	55,0	42,0	40,3	39,5	-	-	Nein	Nein
	1.OG	55,0	44,0	44,4	43,8	-	-	Nein	Nein
IP 635 - Ziegelei 2 Gebietsnutzung: WA									
NW	EG	55,0	42,0	37,0	36,2	-	-	Nein	Nein
N	EG	55,0	43,0	38,8	38,1	-	-	Nein	Nein
	1.OG	55,0	44,0	43,4	42,8	-	-	Nein	Nein
IP 636 - Ziegelei 3 Gebietsnutzung: WA									
NW	EG	55,0	41,0	38,8	38,1	-	-	Nein	Nein
N	EG	55,0	43,0	38,3	37,7	-	-	Nein	Nein
	1.OG	55,0	44,0	42,9	42,3	-	-	Nein	Nein
IP 637 - Ziegelei 4 Gebietsnutzung: WA									
NW	EG	55,0	42,0	34,0	33,3	-	-	Nein	Nein
N	EG	55,0	43,0	39,2	38,7	-	-	Nein	Nein
NW	1.OG	55,0	43,0	38,4	37,7	-	-	Nein	Nein
N	1.OG	55,0	44,0	43,4	42,8	-	-	Nein	Nein
IP 638 - Ziegelei 6 Gebietsnutzung: WA									
NW	EG	55,0	42,0	39,3	38,8	-	-	Nein	Nein
N	EG	55,0	43,0	40,1	39,6	-	-	Nein	Nein
NW	1.OG	55,0	43,0	39,6	39,1	-	-	Nein	Nein
N	1.OG	55,0	45,0	44,2	43,7	-	-	Nein	Nein
IP 639 - Am Schloßgarten 30 Gebietsnutzung: WA									
N	EG	55,0	45,0	45,7	45,3	-	0,3	Nein	Ja
NW	EG	55,0	41,0	38,9	38,3	-	-	Nein	Nein
	1.OG	55,0	43,0	39,5	38,9	-	-	Nein	Nein
IP 640 - Ziegelei 12 Gebietsnutzung: WA									
NW	EG	55,0	40,0	36,2	35,5	-	-	Nein	Nein
O	EG	55,0	46,0	48,3	47,8	-	1,8	Nein	Ja
NW	1.OG	55,0	42,0	39,4	38,8	-	-	Nein	Nein
O	1.OG	55,0	47,0	48,5	47,9	-	0,9	Nein	Ja
IP 641 - Ziegelei 15 Gebietsnutzung: WA									
NW	EG	55,0	40,0	40,1	39,4	-	-	Nein	Nein
N	EG	55,0	49,0	51,9	51,5	-	2,5	Nein	Ja
IP 642 - Ziegelei 16 Gebietsnutzung: WA									
NW	EG	55,0	40,0	34,8	34,2	-	-	Nein	Nein
N	EG	55,0	47,0	48,9	48,5	-	1,5	Nein	Ja
	1.OG	55,0	49,0	49,9	49,5	-	0,5	Nein	Ja
NW	1.OG	55,0	42,0	38,5	37,9	-	-	Nein	Nein
IP 643 - Am Schloßgarten 40 Gebietsnutzung: WA									
N	EG	55,0	49,0	51,0	50,7	-	1,7	Nein	Ja
NW	EG	55,0	40,0	37,4	36,8	-	-	Nein	Nein
	1.OG	55,0	41,0	38,6	38,0	-	-	Nein	Nein

Überprüfung auf Überschreitung der Auslösewerte
 Bauphase 6.2

Fass	Stockwerk	Auslösewert		Lr, Bauphase 6.2		dLr		Überschreitung Auslösewert	
		Tag	Nacht	Tag	Nacht	Tag	Nacht	Tag	Nacht
		dB(A)		dB(A)		dB(A)		ja / nein	
IP 644 - Am Schloßgarten 41 Gebietsnutzung: WA									
W	EG	55,0	49,0	36,1	35,7	-	-	Nein	Nein
NW	EG	55,0	43,0	40,2	39,6	-	-	Nein	Nein
	1.OG	55,0	45,0	41,0	40,4	-	-	Nein	Nein
IP 645 - Ziegelei 32 Gebietsnutzung: WA									
NW	EG	55,0	43,0	40,4	39,9	-	-	Nein	Nein
N	EG	55,0	51,0	52,0	51,6	-	0,6	Nein	Ja
NW	1.OG	55,0	44,0	40,7	40,1	-	-	Nein	Nein
N	1.OG	55,0	52,0	53,1	52,7	-	0,7	Nein	Ja
IP 646 - Ziegelei 34 Gebietsnutzung: WA									
NO	EG	55,0	42,0	39,0	38,2	-	-	Nein	Nein
N	EG	55,0	53,0	48,1	47,2	-	-	Nein	Nein
	1.OG	55,0	40,0	49,4	48,5	-	8,5	Nein	Ja
IP 647 - Am Schloßgarten 44 Gebietsnutzung: WA									
W	EG	55,0	53,0	42,2	41,8	-	-	Nein	Nein
IP 648 - Am Schloßgarten 45 Gebietsnutzung: WA									
N	EG	55,0	40,0	50,4	49,8	-	9,8	Nein	Ja
IP 649 - Am Schloßgarten 46 Gebietsnutzung: WA									
N	EG	57,0	40,0	52,9	52,3	-	12,3	Nein	Ja
	1.OG	61,0	40,0	53,2	52,5	-	12,5	Nein	Ja
	2.OG	55,0	40,0	53,6	53,0	-	13,0	Nein	Ja
IP 650 - Am Sportplatz 1 Gebietsnutzung: WA									
N	EG	55,0	46,0	40,8	40,2	-	-	Nein	Nein
	1.OG	55,0	47,0	40,8	40,2	-	-	Nein	Nein
	2.OG	55,0	48,0	40,9	40,3	-	-	Nein	Nein
IP 651 - Am Sportplatz 1a Gebietsnutzung: WA									
N	EG	55,0	45,0	41,2	40,6	-	-	Nein	Nein
	1.OG	55,0	47,0	41,3	40,7	-	-	Nein	Nein
IP 652 - Am Sportplatz 2 Gebietsnutzung: WA									
N	EG	55,0	46,0	40,4	39,8	-	-	Nein	Nein
IP 653 - Am Sportplatz 3 Gebietsnutzung: WA									
N	EG	55,0	46,0	41,5	40,9	-	-	Nein	Nein
	1.OG	55,0	47,0	41,5	40,9	-	-	Nein	Nein
IP 654 - Am Sportplatz 5 Gebietsnutzung: WA									
N	EG	55,0	44,0	40,6	40,0	-	-	Nein	Nein
	1.OG	55,0	46,0	40,6	40,0	-	-	Nein	Nein
IP 655 - Am Sportplatz 7 Gebietsnutzung: WA									
N	EG	55,0	45,0	40,5	39,9	-	-	Nein	Nein
	1.OG	55,0	47,0	40,6	39,9	-	-	Nein	Nein
IP 656 - Am Tröpfelborn 1 Gebietsnutzung: WA									
N	EG	55,0	45,0	39,7	39,0	-	-	Nein	Nein
	1.OG	55,0	48,0	42,0	41,4	-	-	Nein	Nein
	2.OG	55,0	49,0	43,2	42,6	-	-	Nein	Nein
IP 657 - Am Tröpfelborn 2 Gebietsnutzung: WA									
N	EG	55,0	48,0	42,9	42,4	-	-	Nein	Nein
IP 658 - Am Tröpfelborn 3 Gebietsnutzung: WA									
NW	EG	55,0	46,0	41,7	41,1	-	-	Nein	Nein
	1.OG	55,0	47,0	42,8	42,2	-	-	Nein	Nein

Überprüfung auf Überschreitung der Auslösewerte
 Bauphase 6.2

Fass	Stockwerk	Auslösewert		Lr, Bauphase 6.2		dLr		Überschreitung Auslösewert	
		Tag	Nacht	Tag	Nacht	Tag	Nacht	Tag	Nacht
		dB(A)		dB(A)		dB(A)		ja / nein	
IP 659 - Am Tröpfelborn 5 Gebietsnutzung: WA									
NW	EG	55,0	46,0	40,9	40,3	-	-	Nein	Nein
	1.OG	55,0	48,0	42,5	41,9	-	-	Nein	Nein
	2.OG	55,0	48,0	43,3	42,8	-	-	Nein	Nein
IP 660 - Am Tröpfelborn 7 Gebietsnutzung: WA									
NW	EG	55,0	46,0	42,0	41,5	-	-	Nein	Nein
IP 661 - Am Tröpfelborn 9 Gebietsnutzung: WA									
NW	EG	55,0	48,0	36,5	35,8	-	-	Nein	Nein
	1.OG	55,0	49,0	41,3	40,7	-	-	Nein	Nein
IP 662 - Am Wolfsrain 1 Gebietsnutzung: WA									
N	EG	55,0	45,0	35,7	34,7	-	-	Nein	Nein
	1.OG	55,0	47,0	38,3	37,5	-	-	Nein	Nein
IP 663 - Am Wolfsrain 3 Gebietsnutzung: WA									
N	EG	55,0	46,0	38,4	37,7	-	-	Nein	Nein
	1.OG	55,0	47,0	38,7	38,0	-	-	Nein	Nein
IP 664 - Am Wolfsrain 3a Gebietsnutzung: WA									
N	EG	55,0	46,0	36,9	35,9	-	-	Nein	Nein
	1.OG	55,0	47,0	38,9	38,3	-	-	Nein	Nein
IP 665 - Am Wolfsrain 4 Gebietsnutzung: WA									
N	EG	55,0	42,0	34,4	33,7	-	-	Nein	Nein
	1.OG	55,0	46,0	39,3	38,6	-	-	Nein	Nein
IP 666 - Am Wolfsrain 5 Gebietsnutzung: WA									
N	EG	55,0	44,0	40,8	40,3	-	-	Nein	Nein
	1.OG	55,0	47,0	39,3	38,6	-	-	Nein	Nein
	2.OG	55,0	48,0	39,4	38,7	-	-	Nein	Nein
IP 667 - Am Wolfsrain 6 Gebietsnutzung: WA									
N	EG	55,0	43,0	38,6	38,0	-	-	Nein	Nein
IP 668 - Am Wolfsrain 7 Gebietsnutzung: WA									
N	EG	55,0	46,0	37,3	36,6	-	-	Nein	Nein
	1.OG	55,0	47,0	38,6	37,9	-	-	Nein	Nein
	2.OG	55,0	47,0	38,6	38,0	-	-	Nein	Nein
IP 669 - Am Wolfsrain 12 Gebietsnutzung: WA									
N	EG	55,0	42,0	26,6	25,8	-	-	Nein	Nein
	1.OG	55,0	44,0	38,1	37,5	-	-	Nein	Nein
IP 670 - Am Wolfsrain 13 Gebietsnutzung: WA									
N	EG	55,0	42,0	34,6	33,8	-	-	Nein	Nein
	1.OG	55,0	44,0	37,2	36,5	-	-	Nein	Nein
IP 671 - Am Wolfsrain 14 Gebietsnutzung: WA									
N	EG	55,0	41,0	31,0	29,6	-	-	Nein	Nein
	1.OG	55,0	44,0	36,9	36,1	-	-	Nein	Nein
IP 672 - Am Wolfsrain 15 Gebietsnutzung: WA									
O	EG	55,0	44,0	20,7	20,0	-	-	Nein	Nein
IP 673 - Am Wolfsrain 16 Gebietsnutzung: WA									
N	EG	55,0	44,0	35,4	34,6	-	-	Nein	Nein
	1.OG	55,0	45,0	38,4	37,7	-	-	Nein	Nein

Überprüfung auf Überschreitung der Auslösewerte
 Bauphase 6.2

Fass	Stockwerk	Auslösewert		Lr, Bauphase 6.2		dLr		Überschreitung Auslösewert	
		Tag	Nacht	Tag	Nacht	Tag	Nacht	Tag	Nacht
		dB(A)		dB(A)		dB(A)		ja / nein	
IP 674 - Am Wolfsrain 17 Gebietsnutzung: WA									
N	EG	55,0	43,0	33,7	32,6	-	-	Nein	Nein
	1.OG	55,0	45,0	37,2	36,5	-	-	Nein	Nein
IP 675 - Amselweg 4 Gebietsnutzung: WA									
N	EG	55,0	42,0	39,2	38,6	-	-	Nein	Nein
	1.OG	55,0	43,0	40,0	39,4	-	-	Nein	Nein
IP 676 - Auestraße 1 Gebietsnutzung: WA									
NW	EG	55,0	45,0	19,4	18,6	-	-	Nein	Nein
	1.OG	55,0	47,0	24,8	24,0	-	-	Nein	Nein
IP 677 - Auestraße 2 Gebietsnutzung: WA									
NO	EG	55,0	42,0	18,8	18,0	-	-	Nein	Nein
	1.OG	55,0	47,0	24,5	23,7	-	-	Nein	Nein
IP 678 - Auestraße 2a Gebietsnutzung: WA									
NO	EG	55,0	44,0	18,5	17,5	-	-	Nein	Nein
	1.OG	55,0	47,0	21,3	19,9	-	-	Nein	Nein
IP 679 - Auestraße 4 Gebietsnutzung: WA									
NW	EG	55,0	42,0	26,1	25,3	-	-	Nein	Nein
	1.OG	55,0	46,0	29,3	28,6	-	-	Nein	Nein
IP 680 - Auestraße 5 Gebietsnutzung: WA									
NO	EG	55,0	42,0	27,8	27,1	-	-	Nein	Nein
	1.OG	55,0	47,0	23,5	21,6	-	-	Nein	Nein
IP 683 - Auestraße 7 Gebietsnutzung: WA									
NO	EG	55,0	43,0	30,7	29,8	-	-	Nein	Nein
	1.OG	55,0	46,0	32,6	31,5	-	-	Nein	Nein
IP 684 - Auestraße 9 Gebietsnutzung: WA									
NW	EG	55,0	42,0	23,2	22,4	-	-	Nein	Nein
	1.OG	55,0	46,0	26,8	26,0	-	-	Nein	Nein
IP 726 - Bahnstraße 10 Gebietsnutzung: WA									
N	EG	56,0	40,0	53,3	52,6	-	12,6	Nein	Ja
IP 727 - Bleichstraße 1 Gebietsnutzung: WA									
NW	EG	55,0	40,0	22,7	21,0	-	-	Nein	Nein
	1.OG	55,0	51,0	31,9	31,1	-	-	Nein	Nein
IP 728 - Bleichstraße 2 Gebietsnutzung: WA									
N	EG	55,0	47,0	23,3	21,3	-	-	Nein	Nein
	1.OG	55,0	51,0	27,5	25,1	-	-	Nein	Nein
IP 729 - Bleichstraße 3 Gebietsnutzung: WA									
NW	EG	55,0	45,0	22,9	22,0	-	-	Nein	Nein
	1.OG	55,0	51,0	26,0	25,1	-	-	Nein	Nein
	2.OG	55,0	54,0	30,8	29,8	-	-	Nein	Nein
IP 730 - Bleichstraße 4 Gebietsnutzung: WA									
NW	EG	55,0	46,0	23,4	22,6	-	-	Nein	Nein
IP 731 - Bleichstraße 6 Gebietsnutzung: WA									
N	EG	55,0	48,0	31,8	31,0	-	-	Nein	Nein
IP 732 - Bleichstraße 7a Gebietsnutzung: WA									
NO	2.OG	55,0	55,0	33,2	31,2	-	-	Nein	Nein

Überprüfung auf Überschreitung der Auslösewerte
 Bauphase 6.2

Fass	Stockwerk	Auslösewert		Lr, Bauphase 6.2		dLr		Überschreitung Auslösewert	
		Tag	Nacht	Tag	Nacht	Tag	Nacht	Tag	Nacht
		dB(A)		dB(A)		dB(A)		ja / nein	
IP 733 - Bleichstraße 7b Gebietsnutzung: WA									
NO	EG	55,0	48,0	35,0	33,4	-	-	Nein	Nein
	1.OG	55,0	52,0	29,5	23,1	-	-	Nein	Nein
IP 734 - Bleichstraße 8 Gebietsnutzung: WA									
W	EG	55,0	48,0	30,3	29,4	-	-	Nein	Nein
	1.OG	55,0	50,0	34,3	33,4	-	-	Nein	Nein
IP 735 - Bleichstraße 10 Gebietsnutzung: WA									
N	EG	55,0	48,0	34,3	33,6	-	-	Nein	Nein
	1.OG	55,0	50,0	36,8	35,9	-	-	Nein	Nein
	2.OG	55,0	55,0	38,6	37,9	-	-	Nein	Nein
IP 736 - Bleichstraße 11 Gebietsnutzung: WA									
O	EG	55,0	55,0	35,1	34,3	-	-	Nein	Nein
IP 737 - Bleichstraße 11a Gebietsnutzung: WA									
O	EG	55,0	55,0	34,9	34,1	-	-	Nein	Nein
IP 738 - Bleichstraße 12 Gebietsnutzung: WA									
W	EG	55,0	51,0	35,4	35,0	-	-	Nein	Nein
	1.OG	55,0	52,0	37,7	37,1	-	-	Nein	Nein
	2.OG	55,0	55,0	38,5	37,8	-	-	Nein	Nein
IP 739 - Bleichstraße 14 Gebietsnutzung: WA									
O	EG	55,0	48,0	18,7	17,9	-	-	Nein	Nein
	1.OG	55,0	51,0	21,9	21,1	-	-	Nein	Nein
IP 740 - Bleichstraße 16 Gebietsnutzung: WA									
N	EG	55,0	53,0	35,2	34,2	-	-	Nein	Nein
	1.OG	55,0	55,0	38,6	37,8	-	-	Nein	Nein
IP 741 - Bleichstraße 18 Gebietsnutzung: WA									
N	EG	55,0	55,0	37,7	37,0	-	-	Nein	Nein
	1.OG	56,0	40,0	38,1	37,4	-	-	Nein	Nein
	2.OG	58,0	40,0	38,8	38,1	-	-	Nein	Nein
IP 742 - Bleichstraße 20 Gebietsnutzung: WA									
N	EG	58,0	40,0	28,4	27,5	-	-	Nein	Nein
	1.OG	60,0	40,0	34,4	33,5	-	-	Nein	Nein
IP 743 - Bleichstraße 22 Gebietsnutzung: WA									
NW	EG	58,0	40,0	34,1	33,1	-	-	Nein	Nein
IP 744 - Bleichstraße 34 Gebietsnutzung: WA									
N	EG	65,0	40,0	38,5	37,9	-	-	Nein	Nein
	1.OG	55,0	40,0	38,7	38,0	-	-	Nein	Nein
	2.OG	55,0	40,0	38,8	38,1	-	-	Nein	Nein
IP 748 - Bodenbenderstraße 2 Gebietsnutzung: WA									
N	EG	55,0	43,0	33,9	33,2	-	-	Nein	Nein
	1.OG	55,0	46,0	36,7	36,1	-	-	Nein	Nein
IP 769 - Brühlstraße 1 Gebietsnutzung: WA									
NO	EG	55,0	51,0	22,7	21,0	-	-	Nein	Nein
IP 770 - Brühlstraße 2 Gebietsnutzung: WA									
SO	EG	55,0	45,0	20,2	18,9	-	-	Nein	Nein
IP 771 - Brühlstraße 4 Gebietsnutzung: WA									
NW	EG	55,0	47,0	27,3	26,5	-	-	Nein	Nein

Überprüfung auf Überschreitung der Auslösewerte
 Bauphase 6.2

Fass	Stockwerk	Auslösewert		Lr, Bauphase 6.2		dLr		Überschreitung Auslösewert	
		Tag	Nacht	Tag	Nacht	Tag	Nacht	Tag	Nacht
		dB(A)		dB(A)		dB(A)		ja / nein	
IP 772 - Brühlstraße 4b Gebietsnutzung: WA									
N	EG	55,0	51,0	30,6	29,7	-	-	Nein	Nein
	1.OG	55,0	53,0	35,8	35,0	-	-	Nein	Nein
IP 773 - Brühlstraße 5 Gebietsnutzung: WA									
NW	EG	58,0	40,0	23,6	22,6	-	-	Nein	Nein
	1.OG	60,0	40,0	27,4	26,3	-	-	Nein	Nein
IP 774 - Brühlstraße 6 Gebietsnutzung: WA									
NO	EG	55,0	47,0	33,2	32,1	-	-	Nein	Nein
	1.OG	55,0	51,0	38,4	37,7	-	-	Nein	Nein
IP 775 - Brühlstraße 8 Gebietsnutzung: WA									
NW	EG	55,0	52,0	31,8	31,0	-	-	Nein	Nein
	1.OG	55,0	54,0	36,1	35,2	-	-	Nein	Nein
IP 776 - Brühlstraße 12a Gebietsnutzung: WA									
NW	EG	55,0	40,0	28,7	27,1	-	-	Nein	Nein
IP 777 - Brühlstraße 16 Gebietsnutzung: WA									
NW	EG	55,0	40,0	33,6	31,9	-	-	Nein	Nein
	1.OG	57,0	40,0	36,6	35,1	-	-	Nein	Nein
IP 778 - Brühlstraße 16 Gebietsnutzung: WA									
NO	EG	56,0	40,0	28,9	28,5	-	-	Nein	Nein
	1.OG	57,0	40,0	33,6	33,1	-	-	Nein	Nein
IP 779 - Brühlstraße 18 Gebietsnutzung: WA									
NW	EG	61,0	40,0	39,7	39,1	-	-	Nein	Nein
	1.OG	62,0	40,0	40,4	39,7	-	-	Nein	Nein
	2.OG	64,0	40,0	40,5	39,8	-	-	Nein	Nein
IP 780 - Hanauer Landstraße 2 Gebietsnutzung: SOK									
S	EG	50,0	46,0	31,4	30,9	-	-	Nein	Nein
	1.OG	53,0	50,0	46,8	46,3	-	-	Nein	Nein
IP 781 - Tempelstraße 6 Gebietsnutzung: WA									
O	EG	55,0	46,0	47,6	47,1	-	1,1	Nein	Ja
	1.OG	55,0	46,0	47,7	47,2	-	1,2	Nein	Ja
IP 782 - Tempelstraße 12 Gebietsnutzung: WA									
N	EG	55,0	45,0	0,0	0,0	-	-	Nein	Nein
IP 783 - Tempelstraße 5a(1) Gebietsnutzung: WA									
N	EG	55,0	43,0	42,9	42,6	-	-	Nein	Nein
	1.OG	55,0	46,0	46,2	45,8	-	-	Nein	Nein
IP 784 - Hanauer Landstraße 23 Gebietsnutzung: MI									
N	EG	63,0	45,0	43,9	43,4	-	-	Nein	Nein
	1.OG	63,0	45,0	44,5	43,9	-	-	Nein	Nein
	2.OG	63,0	45,0	44,7	44,2	-	-	Nein	Nein
IP 785 - Hanauer Landstraße 31 Gebietsnutzung: MI									
N	EG	60,0	45,0	41,7	41,3	-	-	Nein	Nein
	1.OG	60,0	45,0	43,7	43,1	-	-	Nein	Nein
	2.OG	60,0	45,0	44,9	44,4	-	-	Nein	Nein
IP 786 - Hanauer Landstraße 31, A Gebietsnutzung: MI									
N	EG	60,0	45,0	36,9	36,4	-	-	Nein	Nein
	1.OG	60,0	45,0	40,7	40,1	-	-	Nein	Nein
	2.OG	60,0	45,0	43,3	42,7	-	-	Nein	Nein

Überprüfung auf Überschreitung der Auslösewerte
 Bauphase 6.2

Fass	Stockwerk	Auslösewert		Lr, Bauphase 6.2		dLr		Überschreitung Auslösewert	
		Tag	Nacht	Tag	Nacht	Tag	Nacht	Tag	Nacht
		dB(A)		dB(A)		dB(A)		ja / nein	
IP 787 - Hanauer Landstraße 23 Gebietsnutzung: MI									
W	EG	65,0	45,0	46,3	45,8	-	0,8	Nein	Ja
	1.OG	64,0	45,0	47,0	46,5	-	1,5	Nein	Ja
	2.OG	64,0	45,0	47,1	46,7	-	1,7	Nein	Ja
IP 788 - Hanauer Landstraße 18a, A Gebietsnutzung: MI									
NW	EG	60,0	52,0	47,0	46,6	-	-	Nein	Nein
	1.OG	60,0	53,0	47,3	46,9	-	-	Nein	Nein
IP 789 - Hanauer Landstraße 24, A Gebietsnutzung: MI									
NW	EG	60,0	45,0	40,8	40,2	-	-	Nein	Nein
	1.OG	65,0	45,0	44,5	44,0	-	-	Nein	Nein
IP 791 - Willi-Jamann-Straße 2a Gebietsnutzung: WA									
N	EG	55,0	41,0	30,1	28,7	-	-	Nein	Nein
	1.OG	55,0	44,0	34,8	33,7	-	-	Nein	Nein
	2.OG	55,0	47,0	38,6	38,0	-	-	Nein	Nein
IP 792 - Kleinbahnstraße 2a Gebietsnutzung: WA									
N	EG	55,0	41,0	30,2	28,9	-	-	Nein	Nein
	1.OG	55,0	44,0	34,8	33,8	-	-	Nein	Nein
IP 794 - Heegstraße 13 Gebietsnutzung: WA									
NW	EG	55,0	44,0	37,6	37,0	-	-	Nein	Nein
	1.OG	55,0	48,0	41,7	41,2	-	-	Nein	Nein
IP 796 - Am alten Weiher 1a Gebietsnutzung: WA									
NW	EG	55,0	41,0	29,0	28,6	-	-	Nein	Nein
	1.OG	55,0	45,0	35,1	34,7	-	-	Nein	Nein
IP 797 - Heylstraße 17 Gebietsnutzung: WA									
NO	EG	55,0	42,0	25,4	24,4	-	-	Nein	Nein
	1.OG	55,0	46,0	30,7	29,9	-	-	Nein	Nein
IP 798 - Bleichstraße 6 Gebietsnutzung: WA									
N	EG	55,0	46,0	24,6	23,8	-	-	Nein	Nein
IP 799 - Bleichstraße 6a Gebietsnutzung: WA									
NO	EG	55,0	45,0	19,1	18,0	-	-	Nein	Nein
	1.OG	55,0	48,0	21,5	20,7	-	-	Nein	Nein
	2.OG	55,0	52,0	30,8	29,9	-	-	Nein	Nein
IP 800 - Heylstraße 20 Gebietsnutzung: WA									
NW	EG	55,0	42,0	23,4	22,9	-	-	Nein	Nein
	1.OG	55,0	47,0	28,2	27,7	-	-	Nein	Nein
IP 801 - Heylstraße 15 Gebietsnutzung: WA									
NO	EG	55,0	43,0	26,3	25,7	-	-	Nein	Nein
	1.OG	55,0	47,0	32,6	32,2	-	-	Nein	Nein
IP 802 - Auestraße 15 Gebietsnutzung: WA									
NW	EG	55,0	42,0	22,9	22,1	-	-	Nein	Nein
	1.OG	55,0	46,0	26,9	26,1	-	-	Nein	Nein
IP 804 - Bleichstraße 1a(2) Gebietsnutzung: WA									
O	EG	55,0	46,0	19,9	18,9	-	-	Nein	Nein
	1.OG	55,0	49,0	24,0	23,2	-	-	Nein	Nein
IP 805 - Heylstraße 40 Gebietsnutzung: WA									
W	EG	55,0	42,0	32,1	31,1	-	-	Nein	Nein
	1.OG	55,0	46,0	37,2	36,3	-	-	Nein	Nein

Überprüfung auf Überschreitung der Auslösewerte
 Bauphase 6.2

Fass	Stockwerk	Auslösewert		Lr, Bauphase 6.2		dLr		Überschreitung Auslösewert	
		Tag	Nacht	Tag	Nacht	Tag	Nacht	Tag	Nacht
		dB(A)		dB(A)		dB(A)		ja / nein	
IP 807 - Bleichstraße 2a Gebietsnutzung: WA									
NW	EG	55,0	46,0	24,6	22,9	-	-	Nein	Nein
	1.OG	55,0	50,0	29,2	27,2	-	-	Nein	Nein
	2.OG	55,0	53,0	33,4	32,0	-	-	Nein	Nein
IP 808 - Bleichstraße 8 Gebietsnutzung: WA									
O	EG	55,0	45,0	20,0	19,2	-	-	Nein	Nein
	1.OG	55,0	48,0	28,0	27,2	-	-	Nein	Nein
IP 809 - Heylstraße 54 Gebietsnutzung: WA									
NO	EG	55,0	45,0	30,5	29,8	-	-	Nein	Nein
	1.OG	55,0	51,0	39,0	38,3	-	-	Nein	Nein
IP 810 - Am alten Weiher 9 Gebietsnutzung: WA									
O	EG	55,0	45,0	18,8	18,1	-	-	Nein	Nein
	1.OG	55,0	47,0	24,6	23,8	-	-	Nein	Nein
IP 814 - Heylstraße 34 Gebietsnutzung: WA									
W	EG	55,0	42,0	26,2	25,5	-	-	Nein	Nein
	1.OG	55,0	45,0	30,9	30,2	-	-	Nein	Nein
IP 815 - Bleichstraße 1a(1) Gebietsnutzung: WA									
NO	EG	55,0	46,0	26,4	25,3	-	-	Nein	Nein
	1.OG	55,0	49,0	31,5	30,3	-	-	Nein	Nein
IP 816 - Heylstraße 34 Gebietsnutzung: WA									
N	EG	55,0	43,0	31,7	30,8	-	-	Nein	Nein
	1.OG	55,0	47,0	30,5	29,1	-	-	Nein	Nein
IP 821 - Austraße 1 Gebietsnutzung: WA									
NW	EG	55,0	46,0	26,2	25,2	-	-	Nein	Nein
	1.OG	55,0	49,0	29,8	28,7	-	-	Nein	Nein
IP 822 - Heylstraße 15a Gebietsnutzung: WA									
SO	EG	55,0	43,0	21,1	19,1	-	-	Nein	Nein
	1.OG	55,0	47,0	28,3	27,4	-	-	Nein	Nein
IP 824 - Bleichstraße 5 Gebietsnutzung: WA									
NO	EG	55,0	45,0	23,9	23,4	-	-	Nein	Nein
	1.OG	55,0	50,0	28,2	27,4	-	-	Nein	Nein
IP 825 - Bleichstraße 16a Gebietsnutzung: WA									
N	EG	55,0	46,0	22,8	21,8	-	-	Nein	Nein
IP 826 - Bleichstraße 10 Gebietsnutzung: WA									
N	EG	55,0	44,0	26,3	18,8	-	-	Nein	Nein
	1.OG	55,0	46,0	27,8	22,6	-	-	Nein	Nein
	2.OG	55,0	52,0	32,9	31,1	-	-	Nein	Nein
IP 827 - Heylstraße 14 Gebietsnutzung: WA									
NO	EG	55,0	44,0	25,8	25,1	-	-	Nein	Nein
	1.OG	55,0	47,0	29,9	29,2	-	-	Nein	Nein
	2.OG	55,0	49,0	30,1	28,8	-	-	Nein	Nein
IP 828 - Heylstraße 5 Gebietsnutzung: WA									
NO	EG	55,0	42,0	32,1	31,2	-	-	Nein	Nein
	1.OG	55,0	48,0	36,3	35,4	-	-	Nein	Nein

Überprüfung auf Überschreitung der Auslösewerte
 Bauphase 6.2

Fass	Stockwerk	Auslösewert		Lr, Bauphase 6.2		dLr		Überschreitung Auslösewert	
		Tag	Nacht	Tag	Nacht	Tag	Nacht	Tag	Nacht
		dB(A)		dB(A)		dB(A)		ja / nein	
IP 829 - Heylstraße 4a Gebietsnutzung: WA									
NW	EG	55,0	43,0	23,0	22,2	-	-	Nein	Nein
	1.OG	55,0	47,0	26,3	25,5	-	-	Nein	Nein
	2.OG	55,0	49,0	29,4	28,0	-	-	Nein	Nein
	3.OG	55,0	51,0	34,1	32,9	-	-	Nein	Nein
IP 834 - Heegstraße 12 Gebietsnutzung: WA									
NW	EG	55,0	50,0	36,1	34,1	-	-	Nein	Nein
	1.OG	55,0	51,0	36,6	34,7	-	-	Nein	Nein
IP 835 - Am alten Weiher 1a Gebietsnutzung: WA									
NW	EG	55,0	43,0	28,5	28,0	-	-	Nein	Nein
	1.OG	55,0	45,0	30,9	30,0	-	-	Nein	Nein
IP 836 - Brühlstraße 4a Gebietsnutzung: WA									
N	EG	55,0	51,0	29,4	28,2	-	-	Nein	Nein
	1.OG	55,0	54,0	34,5	33,5	-	-	Nein	Nein
IP 837 - Bleichstraße 7 Gebietsnutzung: WA									
NO	EG	55,0	48,0	33,7	32,8	-	-	Nein	Nein
IP 838 - Heegstraße 9 Gebietsnutzung: WA									
NO	EG	55,0	45,0	21,9	21,0	-	-	Nein	Nein
	1.OG	55,0	49,0	25,7	24,8	-	-	Nein	Nein
IP 840 - Heylstraße 45 Gebietsnutzung: WA									
NW	EG	55,0	44,0	37,7	37,2	-	-	Nein	Nein
	1.OG	55,0	48,0	42,6	42,1	-	-	Nein	Nein
IP 841 - Heylstraße 35 Gebietsnutzung: WA									
NW	EG	55,0	42,0	32,5	31,3	-	-	Nein	Nein
	1.OG	55,0	45,0	40,1	39,4	-	-	Nein	Nein
	2.OG	55,0	51,0	40,7	39,8	-	-	Nein	Nein
IP 842 - Heylstraße 37 Gebietsnutzung: WA									
NO	EG	55,0	43,0	28,8	26,6	-	-	Nein	Nein
	1.OG	55,0	46,0	33,7	33,2	-	-	Nein	Nein
IP 843 - Schützenbornstraße 4a Gebietsnutzung: WA									
SW	EG	55,0	52,0	29,8	28,0	-	-	Nein	Nein
	1.OG	55,0	53,0	36,0	35,0	-	-	Nein	Nein
IP 844 - Schützenbornstraße 5 Gebietsnutzung: WA									
NW	EG	55,0	53,0	35,1	34,1	-	-	Nein	Nein
	1.OG	55,0	55,0	38,1	37,3	-	-	Nein	Nein
IP 845 - Bleichstraße 4 Gebietsnutzung: WA									
NO	EG	55,0	45,0	20,0	19,2	-	-	Nein	Nein
	1.OG	55,0	50,0	26,3	25,3	-	-	Nein	Nein
IP 846 - Bleichstraße 4 Gebietsnutzung: WA									
NO	EG	55,0	44,0	18,8	18,1	-	-	Nein	Nein
	1.OG	55,0	46,0	21,3	20,5	-	-	Nein	Nein
IP 847 - Heegstraße 9 Gebietsnutzung: WA									
NO	EG	55,0	44,0	21,9	21,0	-	-	Nein	Nein
	1.OG	55,0	49,0	26,3	25,4	-	-	Nein	Nein
IP 848 - Bleichstraße 22a Gebietsnutzung: WA									
NW	EG	55,0	52,0	30,7	29,3	-	-	Nein	Nein

Überprüfung auf Überschreitung der Auslösewerte
 Bauphase 6.2

Fass	Stockwerk	Auslösewert		Lr, Bauphase 6.2		dLr		Überschreitung Auslösewert	
		Tag	Nacht	Tag	Nacht	Tag	Nacht	Tag	Nacht
		dB(A)		dB(A)		dB(A)		ja / nein	
IP 850 - Heimatfriedering 14 Gebietsnutzung: WA									
N	EG	55,0	47,0	48,5	48,0	-	1,0	Nein	Ja
	1.OG	55,0	50,0	51,5	51,0	-	1,0	Nein	Ja
IP 851 - Heimatfriedering 16, A Gebietsnutzung: WA									
N	EG	55,0	47,0	46,0	45,4	-	-	Nein	Nein
	1.OG	55,0	49,0	48,1	47,0	-	-	Nein	Nein
IP 852 - Hindenburgallee 22 Gebietsnutzung: WA									
NW	EG	55,0	47,0	43,8	43,2	-	-	Nein	Nein
	1.OG	55,0	50,0	47,0	46,5	-	-	Nein	Nein
	2.OG	55,0	50,0	46,9	46,3	-	-	Nein	Nein
IP 853 - Hindenburgallee 22 Gebietsnutzung: WA									
NO	EG	55,0	46,0	41,7	40,9	-	-	Nein	Nein
	1.OG	55,0	48,0	45,6	44,9	-	-	Nein	Nein
IP 854 - Ladestraße 7 Gebietsnutzung: WA									
O	EG	55,0	52,0	33,3	28,7	-	-	Nein	Nein
	1.OG	55,0	54,0	37,4	30,5	-	-	Nein	Nein
	2.OG	56,0	40,0	44,5	42,1	-	2,1	Nein	Ja
IP 855 - Hindenburgallee 18 Gebietsnutzung: WA									
NW	EG	55,0	48,0	43,1	42,3	-	-	Nein	Nein
	1.OG	55,0	50,0	45,9	45,2	-	-	Nein	Nein
IP 856 - Gelnhäuser Straße 43 Gebietsnutzung: WA									
N	EG	63,0	40,0	43,8	43,2	-	3,2	Nein	Ja
	1.OG	63,0	40,0	44,8	44,2	-	4,2	Nein	Ja
	2.OG	63,0	40,0	45,1	44,4	-	4,4	Nein	Ja
IP 859 - Heimatfriedering 3a Gebietsnutzung: WA									
W	EG	59,0	55,0	47,7	47,4	-	-	Nein	Nein
	1.OG	59,0	55,0	47,9	47,6	-	-	Nein	Nein
IP 860 - Alte Königsberger Straße 6 Gebietsnutzung: WA									
N	EG	55,0	47,0	45,6	45,1	-	-	Nein	Nein
	1.OG	55,0	49,0	47,6	47,1	-	-	Nein	Nein
IP 861 - Alte Königsberger Straße 1a Gebietsnutzung: WA									
O	EG	55,0	47,0	32,1	28,7	-	-	Nein	Nein
IP 866 - Grüner Weg 13 Gebietsnutzung: WA									
N	EG	55,0	41,0	33,1	32,7	-	-	Nein	Nein
	1.OG	55,0	44,0	35,5	34,9	-	-	Nein	Nein
	2.OG	55,0	45,0	35,9	35,3	-	-	Nein	Nein
IP 888 - Tempelstraße 5a(2) Gebietsnutzung: WA									
O	EG	55,0	43,0	40,2	39,1	-	-	Nein	Nein
	1.OG	55,0	47,0	44,3	43,6	-	-	Nein	Nein
IP 889 - Auestraße 3 Gebietsnutzung: WA									
NO	EG	55,0	45,0	18,9	18,0	-	-	Nein	Nein
	1.OG	55,0	47,0	22,5	21,4	-	-	Nein	Nein
IP 890 - Alte Königsberger Straße 29a Gebietsnutzung: WA									
N	EG	55,0	44,0	32,9	31,6	-	-	Nein	Nein
	1.OG	55,0	46,0	38,1	37,0	-	-	Nein	Nein
IP 891 - Alte Königsberger Straße 29a(2) Gebietsnutzung: WA									
N	EG	55,0	44,0	36,5	35,2	-	-	Nein	Nein

Überprüfung auf Überschreitung der Auslösewerte
 Bauphase 6.2

Fass	Stockwerk	Auslösewert		Lr, Bauphase 6.2		dLr		Überschreitung Auslösewert	
		Tag	Nacht	Tag	Nacht	Tag	Nacht	Tag	Nacht
		dB(A)		dB(A)		dB(A)		ja / nein	
IP 895 - Tempelstraße 5a(3) Gebietsnutzung: WA									
NW	EG	55,0	44,0	38,5	37,9	-	-	Nein	Nein
	1.OG	55,0	48,0	45,2	44,6	-	-	Nein	Nein
IP 928 - Eisenbahnstraße 1 Gebietsnutzung: WA									
NW	EG	55,0	51,0	35,4	34,1	-	-	Nein	Nein
	1.OG	55,0	52,0	39,1	37,7	-	-	Nein	Nein
	2.OG	55,0	53,0	43,7	42,9	-	-	Nein	Nein
IP 929 - Eisenbahnstraße 3 Gebietsnutzung: WA									
NW	EG	55,0	49,0	39,4	38,8	-	-	Nein	Nein
	1.OG	55,0	50,0	43,5	43,0	-	-	Nein	Nein
	2.OG	55,0	53,0	44,7	44,0	-	-	Nein	Nein
IP 930 - Eisenbahnstraße 5 Gebietsnutzung: WA									
N	EG	55,0	54,0	42,2	41,7	-	-	Nein	Nein
	1.OG	55,0	54,0	43,9	43,3	-	-	Nein	Nein
IP 931 - Eisenbahnstraße 7 Gebietsnutzung: WA									
N	EG	55,0	54,0	41,4	41,0	-	-	Nein	Nein
	1.OG	55,0	55,0	43,9	43,3	-	-	Nein	Nein
IP 932 - Eisenbahnstraße 9 Gebietsnutzung: WA									
N	EG	55,0	54,0	38,3	36,9	-	-	Nein	Nein
	1.OG	55,0	55,0	42,5	41,3	-	-	Nein	Nein
IP 933 - Eisenbahnstraße 11 Gebietsnutzung: WA									
N	EG	55,0	54,0	38,7	37,4	-	-	Nein	Nein
	1.OG	55,0	55,0	42,6	41,5	-	-	Nein	Nein
IP 934 - Eisenbahnstraße 13 Gebietsnutzung: WA									
N	EG	55,0	52,0	41,7	41,0	-	-	Nein	Nein
	1.OG	55,0	53,0	44,9	44,2	-	-	Nein	Nein
IP 935 - Eisenbahnstraße 15 Gebietsnutzung: WA									
N	EG	55,0	51,0	41,1	40,5	-	-	Nein	Nein
	1.OG	55,0	52,0	44,7	44,1	-	-	Nein	Nein
IP 936 - Eisenbahnstraße 16 Gebietsnutzung: WA									
NW	3.OG	63,0	40,0	44,6	43,8	-	3,8	Nein	Ja
IP 937 - Eisenbahnstraße 17 Gebietsnutzung: WA									
O	EG	55,0	49,0	38,5	38,1	-	-	Nein	Nein
	1.OG	55,0	50,0	42,4	42,0	-	-	Nein	Nein
IP 938 - Eisenbahnstraße 19 Gebietsnutzung: WA									
O	EG	55,0	49,0	39,2	38,8	-	-	Nein	Nein
	1.OG	55,0	50,0	43,1	42,6	-	-	Nein	Nein
IP 939 - Eisenbahnstraße 21 Gebietsnutzung: WA									
W	EG	55,0	44,0	35,4	34,7	-	-	Nein	Nein
	1.OG	55,0	46,0	38,9	38,0	-	-	Nein	Nein
IP 940 - Eisenbahnstraße 23 Gebietsnutzung: WA									
N	EG	58,0	40,0	32,2	31,5	-	-	Nein	Nein
	1.OG	58,0	40,0	37,3	36,7	-	-	Nein	Nein
IP 941 - Eisenbahnstraße 25 Gebietsnutzung: WA									
N	EG	56,0	40,0	46,0	45,1	-	5,1	Nein	Ja
	1.OG	59,0	40,0	46,1	45,2	-	5,2	Nein	Ja
	2.OG	61,0	40,0	46,3	45,3	-	5,3	Nein	Ja

Überprüfung auf Überschreitung der Auslösewerte
 Bauphase 6.2

Fass	Stockwerk	Auslösewert		Lr, Bauphase 6.2		dLr		Überschreitung Auslösewert	
		Tag	Nacht	Tag	Nacht	Tag	Nacht	Tag	Nacht
		dB(A)		dB(A)		dB(A)		ja / nein	
IP 942 - Eisenbahnstraße 27 Gebietsnutzung: WA									
O	EG	55,0	54,0	31,8	29,5	-	-	Nein	Nein
	1.OG	55,0	55,0	34,8	33,1	-	-	Nein	Nein
IP 943 - Eisenbahnstraße 29 Gebietsnutzung: WA									
N	EG	55,0	53,0	28,1	25,6	-	-	Nein	Nein
	1.OG	55,0	55,0	31,2	26,5	-	-	Nein	Nein
	2.OG	57,0	40,0	37,0	31,4	-	-	Nein	Nein
IP 944 - Eisenbahnstraße 31 Gebietsnutzung: WA									
N	EG	55,0	53,0	34,7	34,1	-	-	Nein	Nein
	1.OG	55,0	40,0	39,4	38,7	-	-	Nein	Nein
	2.OG	57,0	40,0	45,1	44,4	-	4,4	Nein	Ja
IP 945 - Eisenbahnstraße 33 Gebietsnutzung: WA									
N	EG	55,0	50,0	42,9	42,4	-	-	Nein	Nein
	1.OG	55,0	52,0	45,1	44,5	-	-	Nein	Nein
	2.OG	55,0	54,0	46,8	46,0	-	-	Nein	Nein
IP 946 - Eisenbahnstraße 35 Gebietsnutzung: WA									
N	EG	55,0	40,0	46,8	45,8	-	5,8	Nein	Ja
	1.OG	58,0	40,0	47,1	46,1	-	6,1	Nein	Ja
	2.OG	61,0	40,0	47,4	46,4	-	6,4	Nein	Ja
IP 947 - Finkenweg 10 Gebietsnutzung: WA									
NW	EG	55,0	45,0	40,9	40,3	-	-	Nein	Nein
	1.OG	55,0	46,0	42,0	41,4	-	-	Nein	Nein
IP 968 - Gelnhäuser Straße 15 Gebietsnutzung: WA									
N	EG	55,0	42,0	21,5	18,1	-	-	Nein	Nein
	1.OG	55,0	46,0	23,5	20,6	-	-	Nein	Nein
	2.OG	55,0	48,0	29,8	28,2	-	-	Nein	Nein
IP 970 - Gelnhäuser Straße 17 Gebietsnutzung: WA									
W	EG	55,0	43,0	32,3	31,6	-	-	Nein	Nein
	1.OG	55,0	45,0	36,3	35,4	-	-	Nein	Nein
	2.OG	55,0	47,0	38,5	37,8	-	-	Nein	Nein
IP 971 - Gelnhäuser Straße 20 Gebietsnutzung: MI									
NO	EG	60,0	45,0	20,0	19,3	-	-	Nein	Nein
	1.OG	60,0	46,0	25,0	24,3	-	-	Nein	Nein
	2.OG	60,0	50,0	39,0	38,3	-	-	Nein	Nein
	3.OG	60,0	51,0	39,2	38,5	-	-	Nein	Nein
IP 972 - Gelnhäuser Straße 28 Gebietsnutzung: MI									
N	EG	60,0	47,0	37,1	36,3	-	-	Nein	Nein
	1.OG	60,0	49,0	40,7	40,0	-	-	Nein	Nein
	2.OG	60,0	51,0	40,9	40,2	-	-	Nein	Nein
IP 973 - Gelnhäuser Straße 30 Gebietsnutzung: MI									
N	EG	60,0	47,0	37,1	35,9	-	-	Nein	Nein
	1.OG	60,0	50,0	40,9	40,2	-	-	Nein	Nein
	2.OG	60,0	51,0	41,2	40,5	-	-	Nein	Nein
IP 974 - Gelnhäuser Straße 34 Gebietsnutzung: MI									
N	EG	60,0	50,0	38,3	37,2	-	-	Nein	Nein
	1.OG	60,0	51,0	31,1	23,1	-	-	Nein	Nein
	2.OG	60,0	52,0	32,3	26,9	-	-	Nein	Nein
IP 975 - Gelnhäuser Straße 37 Gebietsnutzung: WA									
N	EG	65,0	40,0	41,5	40,9	-	0,9	Nein	Ja
	1.OG	65,0	40,0	41,9	41,2	-	1,2	Nein	Ja

Überprüfung auf Überschreitung der Auslösewerte
 Bauphase 6.2

Fass	Stockwerk	Auslösewert		Lr, Bauphase 6.2		dLr		Überschreitung Auslösewert	
		Tag	Nacht	Tag	Nacht	Tag	Nacht	Tag	Nacht
		dB(A)		dB(A)		dB(A)		ja / nein	
IP 976 - Gelnhäuser Straße 39 Gebietsnutzung: WA									
N	EG	65,0	40,0	41,2	40,4	-	0,4	Nein	Ja
	1.OG	65,0	40,0	41,9	41,2	-	1,2	Nein	Ja
	2.OG	64,0	40,0	42,2	41,5	-	1,5	Nein	Ja
IP 977 - Gelnhäuser Straße 41 Gebietsnutzung: WA									
N	EG	64,0	40,0	40,7	39,9	-	-	Nein	Nein
	1.OG	64,0	40,0	41,7	41,0	-	1,0	Nein	Ja
	2.OG	64,0	40,0	42,2	41,5	-	1,5	Nein	Ja
IP 978 - Goethestraße 1 Gebietsnutzung: WA									
N	EG	55,0	44,0	34,7	32,3	-	-	Nein	Nein
IP 979 - Goethestraße 2 Gebietsnutzung: WA									
N	EG	55,0	45,0	40,7	40,3	-	-	Nein	Nein
	1.OG	55,0	47,0	41,5	40,9	-	-	Nein	Nein
IP 980 - Goethestraße 4 Gebietsnutzung: WA									
N	EG	55,0	44,0	38,3	37,3	-	-	Nein	Nein
	1.OG	55,0	46,0	41,1	40,4	-	-	Nein	Nein
IP 981 - Goethestraße 6 Gebietsnutzung: WA									
N	EG	55,0	44,0	39,9	39,2	-	-	Nein	Nein
	1.OG	55,0	46,0	41,7	41,1	-	-	Nein	Nein
	2.OG	55,0	48,0	42,3	41,7	-	-	Nein	Nein
IP 982 - Goethestraße 8b Gebietsnutzung: WA									
N	EG	55,0	44,0	38,1	36,9	-	-	Nein	Nein
	1.OG	55,0	46,0	40,7	39,9	-	-	Nein	Nein
IP 1018 - Grüner Weg 2 Gebietsnutzung: WA									
N	EG	55,0	42,0	29,4	27,7	-	-	Nein	Nein
	1.OG	55,0	45,0	32,8	31,6	-	-	Nein	Nein
IP 1019 - Grüner Weg 4 Gebietsnutzung: WA									
N	EG	55,0	41,0	30,9	29,6	-	-	Nein	Nein
	1.OG	55,0	43,0	32,9	31,8	-	-	Nein	Nein
	2.OG	55,0	46,0	34,7	33,7	-	-	Nein	Nein
IP 1020 - Grüner Weg 8 Gebietsnutzung: WA									
N	EG	55,0	40,0	29,7	28,9	-	-	Nein	Nein
	1.OG	55,0	42,0	31,1	30,1	-	-	Nein	Nein
	2.OG	55,0	45,0	34,8	34,0	-	-	Nein	Nein
IP 1021 - Grüner Weg 12 Gebietsnutzung: WA									
N	EG	55,0	40,0	28,7	27,8	-	-	Nein	Nein
	1.OG	55,0	42,0	29,3	28,1	-	-	Nein	Nein
	2.OG	55,0	44,0	31,8	30,6	-	-	Nein	Nein
IP 1025 - Gustavstraße 2 Gebietsnutzung: WA									
N	EG	64,0	40,0	42,5	41,8	-	1,8	Nein	Ja
	1.OG	64,0	40,0	45,0	44,5	-	4,5	Nein	Ja
	2.OG	64,0	40,0	44,3	43,7	-	3,7	Nein	Ja
IP 1026 - Gustavstraße 4 Gebietsnutzung: WA									
N	EG	57,0	53,0	43,2	42,6	-	-	Nein	Nein
	1.OG	58,0	54,0	44,1	43,5	-	-	Nein	Nein
	2.OG	59,0	55,0	44,3	43,7	-	-	Nein	Nein
IP 1027 - Gustavstraße 5a Gebietsnutzung: WA									
W	EG	55,0	49,0	40,8	40,0	-	-	Nein	Nein
	1.OG	55,0	50,0	43,2	42,4	-	-	Nein	Nein

Überprüfung auf Überschreitung der Auslösewerte
 Bauphase 6.2

Fass	Stockwerk	Auslösewert		Lr, Bauphase 6.2		dLr		Überschreitung Auslösewert	
		Tag	Nacht	Tag	Nacht	Tag	Nacht	Tag	Nacht
		dB(A)		dB(A)		dB(A)		ja / nein	
IP 1028 - Gustavstraße 6 Gebietsnutzung: WA									
W	EG	55,0	50,0	32,8	31,4	-	-	Nein	Nein
	1.OG	55,0	51,0	38,1	37,0	-	-	Nein	Nein
IP 1029 - Gustavstraße 7 Gebietsnutzung: WA									
W	EG	55,0	43,0	34,7	33,6	-	-	Nein	Nein
	1.OG	55,0	47,0	41,0	39,8	-	-	Nein	Nein
	2.OG	55,0	51,0	45,6	45,0	-	-	Nein	Nein
IP 1030 - Gustavstraße 8 Gebietsnutzung: WA									
N	EG	55,0	45,0	41,5	40,9	-	-	Nein	Nein
	1.OG	55,0	47,0	44,1	43,5	-	-	Nein	Nein
	2.OG	55,0	51,0	44,8	44,2	-	-	Nein	Nein
IP 1032 - Hanauer Landstraße 2 Gebietsnutzung: SOK									
N	EG	48,0	48,0	48,9	48,4	0,9	0,4	Ja	Ja
	1.OG	49,0	49,0	49,0	48,5	-	-	Nein	Nein
IP 1033 - Hanauer Landstraße 5 Gebietsnutzung: MI									
N	EG	64,0	45,0	33,9	32,7	-	-	Nein	Nein
	1.OG	64,0	45,0	38,7	37,8	-	-	Nein	Nein
	2.OG	64,0	45,0	44,0	43,4	-	-	Nein	Nein
IP 1034 - Hanauer Landstraße 6 Gebietsnutzung: SOK									
	EG	52,0	48,0	37,1	36,8	-	-	Nein	Nein
	1.OG	54,0	50,0	39,8	39,4	-	-	Nein	Nein
IP 1035 - Hanauer Landstraße 8 Gebietsnutzung: MI									
N	EG	60,0	48,0	37,9	37,2	-	-	Nein	Nein
	1.OG	60,0	47,0	41,7	41,0	-	-	Nein	Nein
	2.OG	60,0	48,0	44,9	44,4	-	-	Nein	Nein
IP 1036 - Hanauer Landstraße 10 Gebietsnutzung: MI									
N	EG	60,0	47,0	33,3	32,4	-	-	Nein	Nein
	1.OG	60,0	47,0	40,9	40,1	-	-	Nein	Nein
	2.OG	60,0	48,0	44,7	44,1	-	-	Nein	Nein
IP 1037 - Hanauer Landstraße 25 Gebietsnutzung: MI									
N	EG	60,0	45,0	42,7	42,3	-	-	Nein	Nein
	1.OG	60,0	45,0	44,1	43,5	-	-	Nein	Nein
	2.OG	60,0	45,0	44,9	44,3	-	-	Nein	Nein
IP 1038 - Hanauer Landstraße 29 Gebietsnutzung: MI									
N	EG	60,0	45,0	37,4	36,4	-	-	Nein	Nein
	1.OG	60,0	45,0	41,5	40,8	-	-	Nein	Nein
	2.OG	60,0	45,0	44,1	43,5	-	-	Nein	Nein
IP 1039 - Hanauer Landstraße 37 Gebietsnutzung: MI									
N	EG	60,0	45,0	42,2	41,8	-	-	Nein	Nein
	1.OG	65,0	45,0	44,0	43,6	-	-	Nein	Nein
	2.OG	65,0	45,0	45,7	45,2	-	0,2	Nein	Ja
IP 1040 - Hanauer Landstraße 40 Gebietsnutzung: MI									
N	EG	60,0	46,0	44,2	43,6	-	-	Nein	Nein
	1.OG	60,0	47,0	45,1	44,5	-	-	Nein	Nein
	2.OG	60,0	48,0	45,3	44,7	-	-	Nein	Nein
IP 1041 - Heegstraße 2 Gebietsnutzung: WA									
NW	EG	63,0	40,0	42,6	41,9	-	1,9	Nein	Ja
	1.OG	64,0	40,0	42,8	42,1	-	2,1	Nein	Ja

Überprüfung auf Überschreitung der Auslösewerte
 Bauphase 6.2

Fass	Stockwerk	Auslösewert		Lr, Bauphase 6.2		dLr		Überschreitung Auslösewert	
		Tag	Nacht	Tag	Nacht	Tag	Nacht	Tag	Nacht
		dB(A)		dB(A)		dB(A)		ja / nein	
IP 1042 - Heegstraße 6 Gebietsnutzung: WA									
NW	EG	56,0	40,0	40,4	39,9	-	-	Nein	Nein
	1.OG	57,0	40,0	41,7	41,1	-	1,1	Nein	Ja
	2.OG	58,0	40,0	42,4	41,7	-	1,7	Nein	Ja
IP 1043 - Heegstraße 8 Gebietsnutzung: WA									
NW	EG	55,0	53,0	41,9	41,1	-	-	Nein	Nein
	1.OG	55,0	54,0	42,6	41,8	-	-	Nein	Nein
IP 1044 - Heegstraße 10 Gebietsnutzung: WA									
NW	EG	55,0	52,0	42,5	41,8	-	-	Nein	Nein
	1.OG	55,0	54,0	43,8	43,3	-	-	Nein	Nein
	2.OG	55,0	40,0	42,4	41,6	-	1,6	Nein	Ja
IP 1045 - Heegstraße 12 Gebietsnutzung: WA									
NW	EG	55,0	48,0	41,6	41,0	-	-	Nein	Nein
	1.OG	55,0	50,0	41,8	41,1	-	-	Nein	Nein
IP 1046 - Heegstraße 14 Gebietsnutzung: WA									
NW	EG	55,0	46,0	41,3	40,7	-	-	Nein	Nein
	1.OG	55,0	50,0	41,4	40,7	-	-	Nein	Nein
IP 1047 - Heegstraße 15 Gebietsnutzung: WA									
NW	EG	55,0	46,0	43,2	42,6	-	-	Nein	Nein
IP 1048 - Heegstraße 16 Gebietsnutzung: WA									
NW	EG	55,0	47,0	38,3	37,6	-	-	Nein	Nein
	1.OG	55,0	49,0	40,9	40,2	-	-	Nein	Nein
	2.OG	55,0	51,0	41,2	40,4	-	-	Nein	Nein
IP 1049 - Heegstraße 19 Gebietsnutzung: WA									
NW	EG	55,0	45,0	40,0	39,3	-	-	Nein	Nein
	1.OG	55,0	48,0	40,7	40,0	-	-	Nein	Nein
IP 1050 - Heegstraße 23 Gebietsnutzung: WA									
NW	EG	55,0	44,0	38,6	37,7	-	-	Nein	Nein
	1.OG	55,0	48,0	39,8	39,0	-	-	Nein	Nein
IP 1051 - Heimatfriedering 1 Gebietsnutzung: WA									
NW	EG	55,0	48,0	41,1	39,8	-	-	Nein	Nein
	1.OG	55,0	51,0	45,2	44,5	-	-	Nein	Nein
IP 1052 - Heimatfriedering 1a Gebietsnutzung: WA									
NO	EG	55,0	50,0	40,7	39,1	-	-	Nein	Nein
	1.OG	55,0	52,0	46,3	45,5	-	-	Nein	Nein
IP 1053 - Heimatfriedering 2 Gebietsnutzung: WA									
N	EG	55,0	47,0	45,1	44,7	-	-	Nein	Nein
	1.OG	55,0	49,0	47,5	46,9	-	-	Nein	Nein
IP 1054 - Heimatfriedering 5 Gebietsnutzung: WA									
N	EG	55,0	47,0	48,3	47,9	-	0,9	Nein	Ja
	1.OG	55,0	50,0	48,9	48,4	-	-	Nein	Nein
IP 1055 - Heimatfriedering 6 Gebietsnutzung: WA									
N	EG	55,0	47,0	45,3	44,7	-	-	Nein	Nein
	1.OG	55,0	49,0	49,2	48,7	-	-	Nein	Nein
IP 1056 - Heimatfriedering 7 Gebietsnutzung: WA									
N	EG	55,0	47,0	41,8	40,7	-	-	Nein	Nein
	1.OG	55,0	50,0	48,2	47,6	-	-	Nein	Nein

Überprüfung auf Überschreitung der Auslösewerte
 Bauphase 6.2

Fass	Stockwerk	Auslösewert		Lr, Bauphase 6.2		dLr		Überschreitung Auslösewert	
		Tag	Nacht	Tag	Nacht	Tag	Nacht	Tag	Nacht
		dB(A)		dB(A)		dB(A)		ja / nein	
IP 1057 - Heimatfriedering 7a Gebietsnutzung: WA									
W	EG	59,0	55,0	49,2	48,8	-	-	Nein	Nein
IP 1058 - Heimatfriedering 7b Gebietsnutzung: WA									
N	EG	57,0	54,0	49,5	49,0	-	-	Nein	Nein
	1.OG	57,0	53,0	49,8	49,3	-	-	Nein	Nein
IP 1059 - Heimatfriedering 8 Gebietsnutzung: WA									
N	EG	55,0	47,0	45,9	45,3	-	-	Nein	Nein
	1.OG	55,0	49,0	48,0	47,4	-	-	Nein	Nein
IP 1060 - Heimatfriedering 9 Gebietsnutzung: WA									
W	EG	55,0	49,0	43,2	42,2	-	-	Nein	Nein
	1.OG	55,0	50,0	49,0	48,5	-	-	Nein	Nein
IP 1061 - Heimatfriedering 10 Gebietsnutzung: WA									
N	EG	55,0	47,0	41,4	40,3	-	-	Nein	Nein
	1.OG	55,0	49,0	45,6	44,6	-	-	Nein	Nein
IP 1062 - Heimatfriedering 11 Gebietsnutzung: WA									
N	EG	55,0	49,0	50,0	49,6	-	0,6	Nein	Ja
	1.OG	55,0	51,0	50,1	49,6	-	-	Nein	Nein
IP 1063 - Heimatfriedering 11a Gebietsnutzung: WA									
N	EG	56,0	53,0	52,0	51,6	-	-	Nein	Nein
	1.OG	57,0	54,0	50,6	50,1	-	-	Nein	Nein
IP 1064 - Heimatfriedering 12 Gebietsnutzung: WA									
N	EG	55,0	48,0	44,4	43,1	-	-	Nein	Nein
	1.OG	55,0	50,0	49,3	48,4	-	-	Nein	Nein
	2.OG	55,0	52,0	51,8	51,1	-	-	Nein	Nein
IP 1065 - Heimatfriedering 12a Gebietsnutzung: WA									
N	EG	55,0	48,0	46,9	46,2	-	-	Nein	Nein
	1.OG	55,0	50,0	49,7	49,0	-	-	Nein	Nein
IP 1066 - Heimatfriedering 13 Gebietsnutzung: WA									
N	EG	55,0	49,0	43,2	41,7	-	-	Nein	Nein
	1.OG	55,0	51,0	50,2	49,7	-	-	Nein	Nein
IP 1067 - Heimatfriedering 15 Gebietsnutzung: WA									
N	EG	57,0	54,0	52,8	52,3	-	-	Nein	Nein
	1.OG	57,0	54,0	53,1	52,6	-	-	Nein	Nein
IP 1068 - Heimatfriedering 15a Gebietsnutzung: WA									
W	EG	55,0	52,0	54,2	53,9	-	1,9	Nein	Ja
	1.OG	56,0	53,0	54,2	53,7	-	0,7	Nein	Ja
IP 1069 - Heimatfriedering 16 Gebietsnutzung: WA									
N	EG	55,0	47,0	43,6	42,5	-	-	Nein	Nein
	1.OG	55,0	49,0	47,7	46,7	-	-	Nein	Nein
IP 1070 - Heimatfriedering 17 Gebietsnutzung: WA									
N	EG	55,0	50,0	47,7	46,3	-	-	Nein	Nein
	1.OG	55,0	53,0	53,2	52,5	-	-	Nein	Nein
IP 1071 - Heimatfriedering 17a Gebietsnutzung: WA									
N	EG	57,0	55,0	53,9	53,3	-	-	Nein	Nein
IP 1072 - Heimatfriedering 18 Gebietsnutzung: WA									
N	EG	55,0	46,0	42,3	41,5	-	-	Nein	Nein
	1.OG	55,0	49,0	46,3	45,5	-	-	Nein	Nein

Überprüfung auf Überschreitung der Auslösewerte
 Bauphase 6.2

Fass	Stockwerk	Auslösewert		Lr, Bauphase 6.2		dLr		Überschreitung Auslösewert	
		Tag	Nacht	Tag	Nacht	Tag	Nacht	Tag	Nacht
		dB(A)		dB(A)		dB(A)		ja / nein	
IP 1073 - Heimatfriedering 19 Gebietsnutzung: WA									
N	EG	58,0	55,0	56,8	56,2	-	1,2	Nein	Ja
IP 1074 - Heimatfriedering 19a Gebietsnutzung: WA									
N	EG	55,0	53,0	53,4	52,4	-	-	Nein	Nein
	1.OG	55,0	54,0	54,0	52,9	-	-	Nein	Nein
IP 1075 - Heimatfriedering 19b Gebietsnutzung: WA									
N	EG	55,0	53,0	53,2	52,3	-	-	Nein	Nein
	1.OG	55,0	54,0	53,9	52,7	-	-	Nein	Nein
IP 1076 - Heimatfriedering 19c Gebietsnutzung: WA									
N	EG	55,0	52,0	53,0	52,0	-	-	Nein	Nein
	1.OG	55,0	54,0	53,6	52,4	-	-	Nein	Nein
IP 1077 - Heimatfriedering 19d Gebietsnutzung: WA									
N	EG	55,0	52,0	52,7	51,7	-	-	Nein	Nein
	1.OG	55,0	54,0	53,3	52,1	-	-	Nein	Nein
IP 1078 - Heimatfriedering 20 Gebietsnutzung: WA									
N	EG	55,0	46,0	44,7	44,3	-	-	Nein	Nein
	1.OG	55,0	48,0	47,8	47,3	-	-	Nein	Nein
IP 1079 - Heimatfriedering 21 Gebietsnutzung: WA									
N	EG	55,0	50,0	45,1	39,9	-	-	Nein	Nein
	1.OG	55,0	52,0	47,4	44,0	-	-	Nein	Nein
IP 1080 - Heimatfriedering 22 Gebietsnutzung: WA									
O	EG	55,0	45,0	38,2	37,6	-	-	Nein	Nein
	1.OG	55,0	48,0	30,9	29,9	-	-	Nein	Nein
	2.OG	55,0	50,0	43,3	42,2	-	-	Nein	Nein
IP 1081 - Heimatfriedering 22a Gebietsnutzung: WA									
N	EG	55,0	46,0	46,0	45,4	-	-	Nein	Nein
	1.OG	55,0	49,0	47,0	46,2	-	-	Nein	Nein
IP 1082 - Heimatfriedering 23 Gebietsnutzung: WA									
N	EG	55,0	50,0	48,4	46,7	-	-	Nein	Nein
	1.OG	55,0	52,0	50,4	49,0	-	-	Nein	Nein
IP 1083 - Heimatfriedering 24 Gebietsnutzung: WA									
N	EG	55,0	45,0	40,7	39,8	-	-	Nein	Nein
	1.OG	55,0	48,0	44,5	43,8	-	-	Nein	Nein
IP 1084 - Heimatfriedering 26 Gebietsnutzung: WA									
N	EG	55,0	46,0	41,4	40,6	-	-	Nein	Nein
	1.OG	55,0	48,0	45,9	45,2	-	-	Nein	Nein
IP 1085 - Heimatfriedering 28 Gebietsnutzung: WA									
W	EG	55,0	45,0	44,9	43,7	-	-	Nein	Nein
IP 1086 - Heimatfriedering 29 Gebietsnutzung: WA									
O	EG	55,0	45,0	29,5	27,9	-	-	Nein	Nein
	1.OG	55,0	47,0	33,0	31,2	-	-	Nein	Nein
IP 1087 - Heimatfriedering 30a Gebietsnutzung: WA									
N	EG	55,0	46,0	46,7	46,2	-	0,2	Nein	Ja
	1.OG	55,0	48,0	47,0	46,4	-	-	Nein	Nein

Überprüfung auf Überschreitung der Auslösewerte
 Bauphase 6.2

Fass	Stockwerk	Auslösewert		Lr, Bauphase 6.2		dLr		Überschreitung Auslösewert	
		Tag	Nacht	Tag	Nacht	Tag	Nacht	Tag	Nacht
		dB(A)		dB(A)		dB(A)		ja / nein	
IP 1088 - Heimatfriedering 31 Gebietsnutzung: WA									
N	EG	55,0	43,0	35,2	34,1	-	-	Nein	Nein
	1.OG	55,0	45,0	42,1	41,4	-	-	Nein	Nein
	2.OG	55,0	48,0	45,6	44,9	-	-	Nein	Nein
IP 1107 - Heylstraße 6 Gebietsnutzung: WA									
NO	EG	55,0	43,0	19,7	17,1	-	-	Nein	Nein
	1.OG	55,0	47,0	23,7	19,6	-	-	Nein	Nein
	2.OG	55,0	51,0	32,6	31,3	-	-	Nein	Nein
IP 1108 - Heylstraße 7 Gebietsnutzung: WA									
NO	EG	55,0	44,0	26,8	25,9	-	-	Nein	Nein
	1.OG	55,0	48,0	31,9	31,1	-	-	Nein	Nein
IP 1109 - Heylstraße 8 Gebietsnutzung: WA									
NW	EG	55,0	41,0	21,6	20,8	-	-	Nein	Nein
	1.OG	55,0	47,0	33,8	32,8	-	-	Nein	Nein
IP 1110 - Heylstraße 9 Gebietsnutzung: WA									
N	EG	55,0	42,0	25,7	24,7	-	-	Nein	Nein
	1.OG	55,0	47,0	30,8	29,9	-	-	Nein	Nein
IP 1111 - Heylstraße 10 Gebietsnutzung: WA									
NW	EG	55,0	41,0	21,6	20,8	-	-	Nein	Nein
	1.OG	55,0	46,0	30,7	29,9	-	-	Nein	Nein
IP 1112 - Heylstraße 11 Gebietsnutzung: WA									
W	EG	55,0	41,0	27,7	26,5	-	-	Nein	Nein
	1.OG	55,0	45,0	33,0	31,8	-	-	Nein	Nein
IP 1113 - Heylstraße 13 Gebietsnutzung: WA									
N	2.OG	55,0	49,0	34,5	33,4	-	-	Nein	Nein
IP 1114 - Heylstraße 15 Gebietsnutzung: WA									
SO	EG	55,0	43,0	28,2	26,5	-	-	Nein	Nein
	1.OG	55,0	47,0	28,4	25,8	-	-	Nein	Nein
IP 1115 - Heylstraße 16 Gebietsnutzung: WA									
SO	EG	55,0	44,0	23,9	23,0	-	-	Nein	Nein
	1.OG	55,0	46,0	29,2	28,5	-	-	Nein	Nein
IP 1116 - Heylstraße 18a Gebietsnutzung: WA									
N	EG	55,0	46,0	19,0	17,9	-	-	Nein	Nein
	1.OG	55,0	49,0	23,3	22,1	-	-	Nein	Nein
IP 1117 - Heylstraße 19 Gebietsnutzung: WA									
NW	EG	55,0	42,0	28,0	27,0	-	-	Nein	Nein
	1.OG	55,0	46,0	35,2	34,7	-	-	Nein	Nein
IP 1118 - Heylstraße 21 Gebietsnutzung: WA									
NO	EG	55,0	42,0	26,5	18,7	-	-	Nein	Nein
	1.OG	55,0	46,0	29,4	21,8	-	-	Nein	Nein
	2.OG	55,0	51,0	37,3	36,3	-	-	Nein	Nein
IP 1119 - Heylstraße 22 Gebietsnutzung: WA									
NW	EG	55,0	45,0	24,4	23,5	-	-	Nein	Nein
	1.OG	55,0	49,0	31,1	30,4	-	-	Nein	Nein
	2.OG	55,0	52,0	38,9	38,2	-	-	Nein	Nein
IP 1120 - Heylstraße 23 Gebietsnutzung: WA									
NO	EG	55,0	44,0	30,4	30,1	-	-	Nein	Nein
	1.OG	55,0	48,0	36,3	35,9	-	-	Nein	Nein

Überprüfung auf Überschreitung der Auslösewerte
 Bauphase 6.2

Fass	Stockwerk	Auslösewert		Lr, Bauphase 6.2		dLr		Überschreitung Auslösewert	
		Tag	Nacht	Tag	Nacht	Tag	Nacht	Tag	Nacht
		dB(A)		dB(A)		dB(A)		ja / nein	
IP 1121 - Heylstraße 24 Gebietsnutzung: WA									
NO	EG	55,0	44,0	20,2	19,4	-	-	Nein	Nein
	1.OG	55,0	49,0	25,3	24,4	-	-	Nein	Nein
IP 1122 - Heylstraße 26 Gebietsnutzung: WA									
N	EG	55,0	46,0	22,6	21,8	-	-	Nein	Nein
	1.OG	55,0	50,0	25,0	24,1	-	-	Nein	Nein
IP 1123 - Heylstraße 27 Gebietsnutzung: MI									
N	EG	60,0	45,0	21,6	20,7	-	-	Nein	Nein
	1.OG	60,0	45,0	29,8	29,1	-	-	Nein	Nein
	2.OG	60,0	50,0	40,1	39,4	-	-	Nein	Nein
IP 1124 - Heylstraße 28 Gebietsnutzung: WA									
NO	EG	55,0	46,0	19,1	18,3	-	-	Nein	Nein
	1.OG	55,0	50,0	23,5	22,7	-	-	Nein	Nein
IP 1125 - Heylstraße 29 Gebietsnutzung: WA									
O	EG	55,0	43,0	36,7	36,2	-	-	Nein	Nein
	1.OG	55,0	46,0	39,1	38,5	-	-	Nein	Nein
IP 1126 - Heylstraße 30 Gebietsnutzung: WA									
N	EG	55,0	45,0	28,1	26,2	-	-	Nein	Nein
IP 1127 - Heylstraße 31 Gebietsnutzung: WA									
N	EG	55,0	43,0	35,1	34,2	-	-	Nein	Nein
	1.OG	55,0	46,0	39,7	38,9	-	-	Nein	Nein
IP 1128 - Heylstraße 32 Gebietsnutzung: WA									
NO	EG	55,0	40,0	28,9	28,5	-	-	Nein	Nein
	1.OG	55,0	48,0	37,4	36,9	-	-	Nein	Nein
IP 1129 - Heylstraße 33 Gebietsnutzung: WA									
NO	EG	55,0	43,0	33,9	33,1	-	-	Nein	Nein
	1.OG	55,0	47,0	36,5	35,7	-	-	Nein	Nein
	2.OG	55,0	51,0	38,6	37,9	-	-	Nein	Nein
IP 1130 - Heylstraße 34 Gebietsnutzung: WA									
O	EG	55,0	43,0	27,6	26,8	-	-	Nein	Nein
	1.OG	55,0	46,0	33,1	32,3	-	-	Nein	Nein
IP 1131 - Heylstraße 38 Gebietsnutzung: WA									
O	EG	55,0	41,0	33,4	32,5	-	-	Nein	Nein
	1.OG	55,0	45,0	38,2	37,4	-	-	Nein	Nein
IP 1132 - Heylstraße 41 Gebietsnutzung: WA									
NO	EG	55,0	45,0	20,8	19,9	-	-	Nein	Nein
	1.OG	55,0	49,0	25,2	24,2	-	-	Nein	Nein
IP 1133 - Heylstraße 43 Gebietsnutzung: WA									
NW	EG	55,0	45,0	21,7	20,1	-	-	Nein	Nein
	1.OG	55,0	49,0	27,4	25,1	-	-	Nein	Nein
IP 1134 - Heylstraße 44 Gebietsnutzung: WA									
NW	EG	55,0	45,0	31,2	30,2	-	-	Nein	Nein
	1.OG	55,0	50,0	37,5	36,7	-	-	Nein	Nein
	2.OG	55,0	55,0	39,9	39,2	-	-	Nein	Nein
IP 1135 - Heylstraße 45 Gebietsnutzung: WA									
NO	EG	55,0	48,0	27,7	27,0	-	-	Nein	Nein

Überprüfung auf Überschreitung der Auslösewerte
 Bauphase 6.2

Fass	Stockwerk	Auslösewert		Lr, Bauphase 6.2		dLr		Überschreitung Auslösewert	
		Tag	Nacht	Tag	Nacht	Tag	Nacht	Tag	Nacht
		dB(A)		dB(A)		dB(A)		ja / nein	
IP 1136 - Heylstraße 46 Gebietsnutzung: WA									
NO	EG	55,0	46,0	24,7	23,9	-	-	Nein	Nein
	1.OG	55,0	54,0	32,3	31,5	-	-	Nein	Nein
IP 1138 - Heylstraße 49 Gebietsnutzung: WA									
NO	EG	55,0	46,0	21,5	20,7	-	-	Nein	Nein
	1.OG	55,0	50,0	27,6	26,8	-	-	Nein	Nein
IP 1139 - Heylstraße 51 Gebietsnutzung: WA									
NW	EG	55,0	47,0	34,3	32,7	-	-	Nein	Nein
	1.OG	55,0	52,0	39,4	38,5	-	-	Nein	Nein
	2.OG	55,0	40,0	40,7	40,0	-	-	Nein	Nein
IP 1140 - Heylstraße 52 Gebietsnutzung: WA									
NO	EG	55,0	50,0	21,3	20,4	-	-	Nein	Nein
	1.OG	55,0	40,0	24,1	23,2	-	-	Nein	Nein
IP 1141 - Heylstraße 54 Gebietsnutzung: WA									
NW	EG	55,0	51,0	34,2	33,4	-	-	Nein	Nein
	1.OG	55,0	40,0	35,1	33,8	-	-	Nein	Nein
IP 1142 - Heylstraße 55 Gebietsnutzung: WA									
NW	EG	55,0	48,0	32,7	30,7	-	-	Nein	Nein
	1.OG	55,0	51,0	38,1	37,0	-	-	Nein	Nein
IP 1143 - Heylstraße 56 Gebietsnutzung: WA									
NO	EG	55,0	54,0	21,4	20,5	-	-	Nein	Nein
	1.OG	58,0	40,0	26,2	25,3	-	-	Nein	Nein
IP 1144 - Heylstraße 57 Gebietsnutzung: WA									
NW	EG	55,0	48,0	34,1	32,1	-	-	Nein	Nein
	1.OG	55,0	51,0	39,1	38,2	-	-	Nein	Nein
IP 1145 - Heylstraße 58 Gebietsnutzung: WA									
NO	EG	55,0	47,0	32,7	32,0	-	-	Nein	Nein
	1.OG	55,0	54,0	23,3	22,0	-	-	Nein	Nein
	2.OG	57,0	40,0	28,1	27,2	-	-	Nein	Nein
IP 1146 - Heylstraße 59 Gebietsnutzung: WA									
NW	EG	55,0	50,0	40,9	40,3	-	-	Nein	Nein
	1.OG	55,0	51,0	41,6	40,9	-	-	Nein	Nein
IP 1147 - Heegstraße 3 Gebietsnutzung: WA									
NW	EG	61,0	40,0	40,3	39,5	-	-	Nein	Nein
	1.OG	62,0	40,0	41,7	41,0	-	1,0	Nein	Ja
IP 1148 - Heylstraße 72 Gebietsnutzung: WA									
SW	EG	55,0	52,0	39,5	39,0	-	-	Nein	Nein
	1.OG	55,0	55,0	41,1	40,4	-	-	Nein	Nein
IP 1149 - Heylstraße 74 Gebietsnutzung: WA									
NW	EG	55,0	50,0	30,2	29,4	-	-	Nein	Nein
	1.OG	55,0	54,0	38,1	37,2	-	-	Nein	Nein
IP 1150 - Hindenburgallee 8 Gebietsnutzung: WA									
W	EG	56,0	53,0	35,0	33,8	-	-	Nein	Nein
IP 1151 - Hindenburgallee 12 Gebietsnutzung: WA									
N	EG	55,0	48,0	40,5	39,7	-	-	Nein	Nein
	1.OG	55,0	51,0	43,0	42,4	-	-	Nein	Nein

Überprüfung auf Überschreitung der Auslösewerte
 Bauphase 6.2

Fass	Stockwerk	Auslösewert		Lr, Bauphase 6.2		dLr		Überschreitung Auslösewert	
		Tag	Nacht	Tag	Nacht	Tag	Nacht	Tag	Nacht
		dB(A)		dB(A)		dB(A)		ja / nein	
IP 1152 - Hindenburgallee 14 Gebietsnutzung: WA									
W	EG	57,0	53,0	41,8	40,7	-	-	Nein	Nein
	1.OG	58,0	55,0	44,4	43,5	-	-	Nein	Nein
IP 1153 - Hindenburgallee 20 Gebietsnutzung: WA									
NW	EG	55,0	46,0	43,5	42,8	-	-	Nein	Nein
	1.OG	55,0	49,0	46,1	45,6	-	-	Nein	Nein
	2.OG	55,0	50,0	46,8	46,2	-	-	Nein	Nein
IP 1154 - Hindenburgallee 22 Gebietsnutzung: WA									
SW	EG	55,0	46,0	39,7	39,3	-	-	Nein	Nein
	1.OG	55,0	48,0	48,2	47,8	-	-	Nein	Nein
IP 1155 - Höhenstraße 2 Gebietsnutzung: WA									
N	EG	55,0	47,0	41,3	40,6	-	-	Nein	Nein
	1.OG	55,0	47,0	40,4	39,8	-	-	Nein	Nein
IP 1156 - Höhenstraße 4 Gebietsnutzung: WA									
N	EG	55,0	45,0	40,2	39,6	-	-	Nein	Nein
IP 1157 - Höhenstraße 6 Gebietsnutzung: WA									
N	EG	55,0	44,0	34,8	33,5	-	-	Nein	Nein
	1.OG	55,0	46,0	38,6	37,9	-	-	Nein	Nein
IP 1158 - Höhenstraße 8 Gebietsnutzung: WA									
N	EG	55,0	42,0	37,0	36,3	-	-	Nein	Nein
	1.OG	55,0	46,0	39,2	38,6	-	-	Nein	Nein
IP 1159 - Höhenstraße 9 Gebietsnutzung: WA									
N	EG	55,0	46,0	38,2	37,1	-	-	Nein	Nein
	1.OG	55,0	46,0	39,7	39,1	-	-	Nein	Nein
IP 1160 - Höhenstraße 10 Gebietsnutzung: WA									
N	EG	55,0	43,0	37,8	37,0	-	-	Nein	Nein
	1.OG	55,0	46,0	38,9	38,2	-	-	Nein	Nein
IP 1161 - Höhenstraße 11 Gebietsnutzung: WA									
N	EG	55,0	45,0	33,1	32,2	-	-	Nein	Nein
	1.OG	55,0	46,0	38,5	37,9	-	-	Nein	Nein
IP 1162 - Höhenstraße 13 Gebietsnutzung: WA									
N	EG	55,0	41,0	38,0	37,2	-	-	Nein	Nein
	1.OG	55,0	45,0	38,1	37,3	-	-	Nein	Nein
IP 1163 - Höhenstraße 14 Gebietsnutzung: WA									
N	EG	55,0	42,0	37,5	36,8	-	-	Nein	Nein
	1.OG	55,0	44,0	38,8	38,1	-	-	Nein	Nein
IP 1164 - Höhenstraße 15 Gebietsnutzung: WA									
N	EG	55,0	44,0	36,3	35,5	-	-	Nein	Nein
	1.OG	55,0	45,0	38,4	37,8	-	-	Nein	Nein
IP 1165 - Höhenstraße 15a Gebietsnutzung: WA									
N	EG	55,0	42,0	38,9	38,1	-	-	Nein	Nein
	1.OG	55,0	45,0	38,3	37,7	-	-	Nein	Nein
IP 1166 - Höhenstraße 17 Gebietsnutzung: WA									
N	EG	55,0	43,0	37,4	36,7	-	-	Nein	Nein
	1.OG	55,0	45,0	38,3	37,7	-	-	Nein	Nein

Überprüfung auf Überschreitung der Auslösewerte
 Bauphase 6.2

Fass	Stockwerk	Auslösewert		Lr, Bauphase 6.2		dLr		Überschreitung Auslösewert	
		Tag	Nacht	Tag	Nacht	Tag	Nacht	Tag	Nacht
		dB(A)		dB(A)		dB(A)		ja / nein	
IP 1180 - Im Höhlchen 3 Gebietsnutzung: WA									
NW	EG	55,0	46,0	47,2	46,6	-	0,6	Nein	Ja
	1.OG	55,0	47,0	47,1	46,6	-	-	Nein	Nein
IP 1181 - Im Kringelgraben 2 Gebietsnutzung: WA									
NW	EG	55,0	42,0	38,0	37,4	-	-	Nein	Nein
	1.OG	55,0	43,0	40,5	40,0	-	-	Nein	Nein
	2.OG	55,0	45,0	41,3	40,7	-	-	Nein	Nein
IP 1182 - Im Kringelgraben 4 Gebietsnutzung: WA									
NW	EG	55,0	42,0	40,2	39,6	-	-	Nein	Nein
	1.OG	55,0	43,0	42,9	42,4	-	-	Nein	Nein
IP 1183 - Im Kringelgraben 6 Gebietsnutzung: WA									
NW	EG	55,0	43,0	38,8	38,0	-	-	Nein	Nein
	1.OG	55,0	44,0	41,3	40,7	-	-	Nein	Nein
	2.OG	55,0	45,0	41,6	41,1	-	-	Nein	Nein
IP 1184 - Im Kringelgraben 9 Gebietsnutzung: WA									
NW	EG	55,0	43,0	37,4	36,3	-	-	Nein	Nein
IP 1239 - Jahnstraße 4 Gebietsnutzung: WA									
N	EG	55,0	41,0	33,8	32,8	-	-	Nein	Nein
	1.OG	55,0	45,0	35,8	34,8	-	-	Nein	Nein
IP 1240 - Jahnstraße 5 Gebietsnutzung: WA									
N	EG	55,0	43,0	29,8	28,9	-	-	Nein	Nein
	1.OG	55,0	45,0	33,4	32,5	-	-	Nein	Nein
	2.OG	55,0	47,0	36,8	36,1	-	-	Nein	Nein
IP 1241 - Jahnstraße 6 Gebietsnutzung: WA									
N	EG	55,0	42,0	33,0	31,7	-	-	Nein	Nein
	1.OG	55,0	46,0	35,4	34,3	-	-	Nein	Nein
IP 1242 - Jahnstraße 9 Gebietsnutzung: WA									
O	EG	55,0	40,0	17,5	16,8	-	-	Nein	Nein
	1.OG	55,0	43,0	18,8	18,1	-	-	Nein	Nein
	2.OG	55,0	46,0	26,6	25,7	-	-	Nein	Nein
IP 1243 - Jahnstraße 10 Gebietsnutzung: WA									
N	EG	55,0	43,0	36,0	35,4	-	-	Nein	Nein
	1.OG	55,0	46,0	37,3	36,6	-	-	Nein	Nein
	2.OG	55,0	47,0	39,3	38,7	-	-	Nein	Nein
IP 1244 - Jahnstraße 12 Gebietsnutzung: WA									
N	EG	55,0	43,0	32,2	31,0	-	-	Nein	Nein
	1.OG	55,0	46,0	38,1	37,2	-	-	Nein	Nein
IP 1245 - Jahnstraße 17 Gebietsnutzung: WA									
N	EG	55,0	44,0	34,9	33,7	-	-	Nein	Nein
	1.OG	55,0	47,0	37,6	36,9	-	-	Nein	Nein
IP 1246 - Jahnstraße 19 Gebietsnutzung: WA									
N	EG	55,0	45,0	34,2	33,1	-	-	Nein	Nein
	1.OG	55,0	47,0	36,5	35,7	-	-	Nein	Nein
	2.OG	55,0	48,0	39,0	38,3	-	-	Nein	Nein
IP 1247 - Jahnstraße 21 Gebietsnutzung: WA									
N	EG	55,0	44,0	35,6	34,8	-	-	Nein	Nein
	1.OG	55,0	47,0	38,6	38,0	-	-	Nein	Nein

Überprüfung auf Überschreitung der Auslösewerte
 Bauphase 6.2

Fass	Stockwerk	Auslösewert		Lr, Bauphase 6.2		dLr		Überschreitung Auslösewert	
		Tag	Nacht	Tag	Nacht	Tag	Nacht	Tag	Nacht
		dB(A)		dB(A)		dB(A)		ja / nein	
IP 1248 - Jahnstraße 23 Gebietsnutzung: WA									
N	EG	55,0	43,0	40,2	39,4	-	-	Nein	Nein
	1.OG	55,0	46,0	38,8	38,1	-	-	Nein	Nein
IP 1249 - Jahnstraße 23a Gebietsnutzung: WA									
N	EG	55,0	44,0	36,5	35,7	-	-	Nein	Nein
	1.OG	55,0	46,0	38,6	37,9	-	-	Nein	Nein
IP 1250 - Kleinbahnstraße 10b Gebietsnutzung: WA									
N	EG	55,0	43,0	30,3	29,1	-	-	Nein	Nein
	1.OG	55,0	45,0	34,0	32,9	-	-	Nein	Nein
IP 1251 - Kleinbahnstraße 10a Gebietsnutzung: WA									
N	EG	55,0	44,0	31,9	30,9	-	-	Nein	Nein
	1.OG	55,0	45,0	36,4	35,9	-	-	Nein	Nein
IP 1267 - Karlstraße 5 Gebietsnutzung: WA									
NO	EG	55,0	42,0	38,6	37,7	-	-	Nein	Nein
	1.OG	55,0	44,0	42,3	41,7	-	-	Nein	Nein
IP 1268 - Karlstraße 5a Gebietsnutzung: WA									
NW	EG	55,0	45,0	43,1	42,5	-	-	Nein	Nein
	1.OG	55,0	46,0	45,5	45,0	-	-	Nein	Nein
IP 1269 - Karlstraße 7 Gebietsnutzung: WA									
NW	EG	55,0	43,0	41,9	41,3	-	-	Nein	Nein
	1.OG	55,0	45,0	44,3	43,7	-	-	Nein	Nein
	2.OG	55,0	47,0	45,1	44,6	-	-	Nein	Nein
IP 1270 - Karlstraße 9 Gebietsnutzung: WA									
NW	EG	55,0	42,0	42,0	41,5	-	-	Nein	Nein
	1.OG	55,0	44,0	44,0	43,5	-	-	Nein	Nein
IP 1271 - Karlstraße 10 Gebietsnutzung: WA									
NW	EG	55,0	42,0	32,7	31,2	-	-	Nein	Nein
	1.OG	55,0	44,0	37,3	36,3	-	-	Nein	Nein
IP 1272 - Karlstraße 12 Gebietsnutzung: WA									
NW	EG	55,0	43,0	34,1	33,5	-	-	Nein	Nein
	1.OG	55,0	44,0	40,7	40,1	-	-	Nein	Nein
	2.OG	55,0	46,0	42,3	41,7	-	-	Nein	Nein
IP 1273 - Karlstraße 13 Gebietsnutzung: WA									
NW	EG	55,0	43,0	32,8	31,6	-	-	Nein	Nein
	1.OG	55,0	44,0	37,5	36,7	-	-	Nein	Nein
IP 1274 - Karlstraße 14 Gebietsnutzung: WA									
NW	EG	55,0	42,0	42,3	41,8	-	-	Nein	Nein
	1.OG	55,0	44,0	43,7	43,3	-	-	Nein	Nein
IP 1275 - Karlstraße 16 Gebietsnutzung: WA									
NW	EG	55,0	42,0	34,7	33,6	-	-	Nein	Nein
	1.OG	55,0	44,0	40,5	39,9	-	-	Nein	Nein
IP 1276 - Karlstraße 17 Gebietsnutzung: WA									
NW	EG	55,0	42,0	42,4	41,9	-	-	Nein	Nein
	1.OG	55,0	44,0	43,3	42,8	-	-	Nein	Nein
IP 1277 - Karlstraße 19 Gebietsnutzung: WA									
NW	EG	55,0	41,0	39,3	38,7	-	-	Nein	Nein
	1.OG	55,0	44,0	43,1	42,5	-	-	Nein	Nein

Überprüfung auf Überschreitung der Auslösewerte
 Bauphase 6.2

Fass	Stockwerk	Auslösewert		Lr, Bauphase 6.2		dLr		Überschreitung Auslösewert	
		Tag	Nacht	Tag	Nacht	Tag	Nacht	Tag	Nacht
		dB(A)		dB(A)		dB(A)		ja / nein	
IP 1278 - Karlstraße 20 Gebietsnutzung: WA									
NW	EG	55,0	42,0	37,2	36,5	-	-	Nein	Nein
	1.OG	55,0	43,0	40,5	39,9	-	-	Nein	Nein
IP 1279 - Karlstraße 22 Gebietsnutzung: WA									
NW	EG	55,0	40,0	37,7	37,3	-	-	Nein	Nein
	1.OG	55,0	42,0	41,0	40,6	-	-	Nein	Nein
IP 1280 - Karlstraße 24 Gebietsnutzung: WA									
NW	EG	55,0	42,0	41,5	41,0	-	-	Nein	Nein
	1.OG	55,0	43,0	41,7	41,2	-	-	Nein	Nein
IP 1281 - Karlstraße 25 Gebietsnutzung: WA									
N	EG	55,0	42,0	40,1	39,4	-	-	Nein	Nein
	1.OG	55,0	44,0	40,6	39,9	-	-	Nein	Nein
	2.OG	55,0	46,0	40,7	40,0	-	-	Nein	Nein
IP 1282 - Karlstraße 26 Gebietsnutzung: WA									
NW	EG	55,0	41,0	41,3	40,7	-	-	Nein	Nein
	1.OG	55,0	43,0	40,1	39,6	-	-	Nein	Nein
IP 1283 - Karlstraße 27 Gebietsnutzung: WA									
NW	EG	55,0	41,0	40,3	39,8	-	-	Nein	Nein
	1.OG	55,0	43,0	39,9	39,4	-	-	Nein	Nein
IP 1284 - Karlstraße 28 Gebietsnutzung: WA									
NW	EG	55,0	41,0	37,6	36,9	-	-	Nein	Nein
	1.OG	55,0	44,0	40,0	39,4	-	-	Nein	Nein
	2.OG	55,0	45,0	40,4	39,8	-	-	Nein	Nein
	3.OG	55,0	45,0	40,7	40,1	-	-	Nein	Nein
IP 1285 - Karlstraße 29 Gebietsnutzung: WA									
N	EG	55,0	41,0	38,7	38,0	-	-	Nein	Nein
	1.OG	55,0	43,0	39,8	39,3	-	-	Nein	Nein
IP 1286 - Karlstraße 30 Gebietsnutzung: WA									
NW	EG	55,0	42,0	29,8	29,1	-	-	Nein	Nein
	1.OG	55,0	43,0	36,3	35,8	-	-	Nein	Nein
IP 1296 - Kastanienweg 3 Gebietsnutzung: WA									
N	EG	55,0	47,0	41,4	40,9	-	-	Nein	Nein
	1.OG	55,0	47,0	41,6	41,0	-	-	Nein	Nein
IP 1297 - Kastanienweg 5 Gebietsnutzung: WA									
N	EG	55,0	47,0	41,5	40,9	-	-	Nein	Nein
	1.OG	55,0	47,0	41,7	41,1	-	-	Nein	Nein
IP 1298 - Kastanienweg 7 Gebietsnutzung: WA									
N	EG	55,0	47,0	41,5	40,9	-	-	Nein	Nein
	1.OG	55,0	47,0	41,7	41,1	-	-	Nein	Nein
IP 1299 - Kastanienweg 10 Gebietsnutzung: WA									
NW	EG	55,0	46,0	41,7	41,1	-	-	Nein	Nein
	1.OG	55,0	47,0	42,6	42,0	-	-	Nein	Nein
IP 1300 - Kastanienweg 12 Gebietsnutzung: WA									
NO	EG	55,0	45,0	42,4	41,7	-	-	Nein	Nein
	1.OG	55,0	47,0	41,7	40,9	-	-	Nein	Nein
IP 1304 - Kirchweg 1a Gebietsnutzung: SOS									
	EG	58,0	54,0	43,9	43,2	-	-	Nein	Nein
	1.OG	60,0	-	44,6	44,0	-	44,0	Nein	Ja

Überprüfung auf Überschreitung der Auslösewerte
 Bauphase 6.2

Fass	Stockwerk	Auslösewert		Lr, Bauphase 6.2		dLr		Überschreitung Auslösewert	
		Tag	Nacht	Tag	Nacht	Tag	Nacht	Tag	Nacht
		dB(A)		dB(A)		dB(A)		ja / nein	
IP 1305 - Kleinbahnstraße 1 Gebietsnutzung: WA									
N	EG	55,0	43,0	26,1	21,1	-	-	Nein	Nein
	1.OG	55,0	44,0	31,7	29,8	-	-	Nein	Nein
IP 1306 - Kleinbahnstraße 2a Gebietsnutzung: WA									
N	EG	55,0	42,0	30,2	28,8	-	-	Nein	Nein
	1.OG	55,0	45,0	35,5	34,6	-	-	Nein	Nein
IP 1307 - Kleinbahnstraße 2a Gebietsnutzung: WA									
N	EG	55,0	41,0	31,3	29,9	-	-	Nein	Nein
	1.OG	55,0	44,0	34,8	33,8	-	-	Nein	Nein
IP 1308 - Kleinbahnstraße 3 Gebietsnutzung: WA									
N	EG	55,0	42,0	33,0	31,9	-	-	Nein	Nein
	1.OG	55,0	44,0	35,9	35,1	-	-	Nein	Nein
IP 1309 - Kleinbahnstraße 5 Gebietsnutzung: WA									
N	EG	55,0	42,0	33,7	32,7	-	-	Nein	Nein
	1.OG	55,0	45,0	36,0	35,2	-	-	Nein	Nein
	2.OG	55,0	47,0	37,8	37,1	-	-	Nein	Nein
IP 1310 - Kleinbahnstraße 6 Gebietsnutzung: WA									
N	EG	55,0	41,0	32,0	31,2	-	-	Nein	Nein
	1.OG	55,0	43,0	35,1	34,4	-	-	Nein	Nein
	2.OG	55,0	46,0	37,1	36,3	-	-	Nein	Nein
IP 1311 - Kleinbahnstraße 7 Gebietsnutzung: WA									
N	EG	55,0	42,0	37,3	36,8	-	-	Nein	Nein
	1.OG	55,0	45,0	36,6	36,0	-	-	Nein	Nein
IP 1312 - Kleinbahnstraße 8 Gebietsnutzung: WA									
N	EG	55,0	41,0	29,1	27,7	-	-	Nein	Nein
	1.OG	55,0	44,0	33,2	31,8	-	-	Nein	Nein
IP 1313 - Kleinbahnstraße 9 Gebietsnutzung: WA									
N	EG	55,0	40,0	35,2	34,2	-	-	Nein	Nein
	1.OG	55,0	45,0	35,2	34,3	-	-	Nein	Nein
	2.OG	55,0	47,0	36,8	36,1	-	-	Nein	Nein
IP 1314 - Klosterstraße 5 Gebietsnutzung: WA									
N	EG	55,0	44,0	36,6	36,0	-	-	Nein	Nein
	1.OG	55,0	46,0	41,0	40,5	-	-	Nein	Nein
IP 1315 - Klosterstraße 6 Gebietsnutzung: WA									
N	EG	55,0	42,0	30,3	29,4	-	-	Nein	Nein
IP 1316 - Klosterstraße 6a Gebietsnutzung: WA									
N	EG	55,0	43,0	34,0	32,9	-	-	Nein	Nein
	1.OG	55,0	46,0	36,7	35,8	-	-	Nein	Nein
IP 1317 - Klosterstraße 8 Gebietsnutzung: WA									
N	EG	55,0	42,0	33,1	32,3	-	-	Nein	Nein
	1.OG	55,0	45,0	36,8	35,9	-	-	Nein	Nein
IP 1318 - Klosterstraße 9 Gebietsnutzung: WA									
N	EG	55,0	41,0	36,4	35,8	-	-	Nein	Nein
	1.OG	55,0	46,0	40,6	40,0	-	-	Nein	Nein
IP 1319 - Klosterstraße 11 Gebietsnutzung: WA									
N	EG	55,0	43,0	33,4	32,3	-	-	Nein	Nein
	1.OG	55,0	45,0	37,6	36,8	-	-	Nein	Nein
	2.OG	55,0	47,0	39,2	38,5	-	-	Nein	Nein

Überprüfung auf Überschreitung der Auslösewerte
 Bauphase 6.2

Fass	Stockwerk	Auslösewert		Lr, Bauphase 6.2		dLr		Überschreitung Auslösewert	
		Tag	Nacht	Tag	Nacht	Tag	Nacht	Tag	Nacht
		dB(A)		dB(A)		dB(A)		ja / nein	
IP 1320 - Klosterstraße 19a Gebietsnutzung: WA									
N	EG	55,0	43,0	28,8	27,7	-	-	Nein	Nein
	1.OG	55,0	46,0	33,0	31,8	-	-	Nein	Nein
IP 1321 - Ladestraße 1 Gebietsnutzung: WA									
N	EG	55,0	40,0	47,1	46,0	-	6,0	Nein	Ja
	1.OG	58,0	40,0	47,9	46,8	-	6,8	Nein	Ja
	2.OG	61,0	40,0	48,1	47,0	-	7,0	Nein	Ja
IP 1322 - Ladestraße 3 Gebietsnutzung: WA									
N	EG	55,0	40,0	48,6	47,5	-	7,5	Nein	Ja
	1.OG	58,0	40,0	48,7	47,6	-	7,6	Nein	Ja
	2.OG	61,0	40,0	48,9	47,7	-	7,7	Nein	Ja
IP 1323 - Ladestraße 5 Gebietsnutzung: WA									
N	EG	55,0	40,0	48,9	47,8	-	7,8	Nein	Ja
	1.OG	58,0	40,0	49,1	47,9	-	7,9	Nein	Ja
	2.OG	61,0	40,0	49,3	48,1	-	8,1	Nein	Ja
IP 1324 - Ladestraße 7 Gebietsnutzung: WA									
N	EG	56,0	40,0	49,7	48,4	-	8,4	Nein	Ja
	1.OG	58,0	40,0	49,9	48,6	-	8,6	Nein	Ja
	2.OG	61,0	40,0	50,2	48,8	-	8,8	Nein	Ja
IP 1325 - Ladestraße 9 Gebietsnutzung: WA									
N	EG	55,0	40,0	46,8	44,4	-	4,4	Nein	Ja
	1.OG	58,0	40,0	51,1	49,5	-	9,5	Nein	Ja
	2.OG	61,0	40,0	51,5	49,7	-	9,7	Nein	Ja
IP 1326 - Ladestraße 11 Gebietsnutzung: WA									
N	EG	55,0	40,0	52,9	51,2	-	11,2	Nein	Ja
	1.OG	58,0	40,0	52,7	50,3	-	10,3	Nein	Ja
IP 1327 - Ladestraße 13 Gebietsnutzung: WA									
N	EG	56,0	40,0	50,1	41,2	-	1,2	Nein	Ja
	1.OG	58,0	40,0	54,4	51,1	-	11,1	Nein	Ja
IP 1328 - Ladestraße 15 Gebietsnutzung: WA									
N	EG	56,0	40,0	55,5	52,3	-	12,3	Nein	Ja
IP 1329 - Ligusterweg 3 Gebietsnutzung: WA									
N	EG	55,0	43,0	37,5	36,8	-	-	Nein	Nein
	1.OG	55,0	46,0	40,4	39,8	-	-	Nein	Nein
IP 1330 - Ligusterweg 4 Gebietsnutzung: WA									
N	EG	55,0	44,0	23,4	22,6	-	-	Nein	Nein
IP 1331 - Ligusterweg 6 Gebietsnutzung: WA									
N	EG	55,0	45,0	32,1	29,7	-	-	Nein	Nein
	1.OG	55,0	47,0	34,4	33,3	-	-	Nein	Nein
IP 1332 - Ligusterweg 8 Gebietsnutzung: WA									
N	EG	55,0	46,0	36,9	35,8	-	-	Nein	Nein
	1.OG	55,0	48,0	39,5	38,7	-	-	Nein	Nein
IP 1333 - Ligusterweg 9 Gebietsnutzung: WA									
N	EG	55,0	43,0	29,4	28,4	-	-	Nein	Nein
	1.OG	55,0	46,0	32,8	31,6	-	-	Nein	Nein
IP 1334 - Ligusterweg 10 Gebietsnutzung: WA									
N	EG	55,0	47,0	34,8	33,7	-	-	Nein	Nein
	1.OG	55,0	48,0	38,6	37,5	-	-	Nein	Nein

Überprüfung auf Überschreitung der Auslösewerte
 Bauphase 6.2

Fass	Stockwerk	Auslösewert		Lr, Bauphase 6.2		dLr		Überschreitung Auslösewert	
		Tag	Nacht	Tag	Nacht	Tag	Nacht	Tag	Nacht
		dB(A)		dB(A)		dB(A)		ja / nein	
IP 1335 - Ligusterweg 8 Gebietsnutzung: WA									
N	EG	55,0	44,0	30,4	28,7	-	-	Nein	Nein
	1.OG	55,0	46,0	34,5	32,9	-	-	Nein	Nein
	2.OG	55,0	48,0	37,7	36,7	-	-	Nein	Nein
IP 1336 - Ligusterweg 12 Gebietsnutzung: WA									
N	EG	55,0	44,0	36,7	35,7	-	-	Nein	Nein
	1.OG	55,0	46,0	39,4	38,6	-	-	Nein	Nein
	2.OG	55,0	50,0	41,2	40,5	-	-	Nein	Nein
IP 1337 - Ligusterweg 13 Gebietsnutzung: WA									
N	EG	55,0	43,0	38,2	37,7	-	-	Nein	Nein
	1.OG	55,0	45,0	40,2	39,7	-	-	Nein	Nein
IP 1338 - Ligusterweg 14 Gebietsnutzung: WA									
N	EG	55,0	46,0	36,2	35,0	-	-	Nein	Nein
	1.OG	55,0	48,0	39,1	38,2	-	-	Nein	Nein
	2.OG	55,0	51,0	41,3	40,5	-	-	Nein	Nein
IP 1339 - Ligusterweg 15 Gebietsnutzung: WA									
N	EG	55,0	44,0	33,2	31,6	-	-	Nein	Nein
	1.OG	55,0	46,0	36,9	35,5	-	-	Nein	Nein
IP 1340 - Mühlrainstraße 8 Gebietsnutzung: WA									
N	EG	55,0	43,0	42,4	41,9	-	-	Nein	Nein
	1.OG	55,0	45,0	45,0	44,4	-	-	Nein	Nein
	2.OG	55,0	46,0	46,5	46,0	-	-	Nein	Nein
IP 1341 - Mühlrainstraße 14 Gebietsnutzung: WA									
N	EG	55,0	45,0	31,2	30,6	-	-	Nein	Nein
	1.OG	55,0	46,0	36,1	35,5	-	-	Nein	Nein
IP 1342 - Mühlrainstraße 16 Gebietsnutzung: WA									
N	EG	55,0	46,0	46,3	45,7	-	-	Nein	Nein
	1.OG	55,0	48,0	47,7	47,1	-	-	Nein	Nein
IP 1343 - Mühlrainstraße 18 Gebietsnutzung: WA									
N	EG	55,0	46,0	47,9	47,5	-	1,5	Nein	Ja
	1.OG	55,0	49,0	49,5	49,0	-	-	Nein	Nein
	2.OG	55,0	53,0	49,9	49,3	-	-	Nein	Nein
IP 1344 - Mühlrainstraße 18a Gebietsnutzung: WA									
N	EG	55,0	51,0	46,9	46,3	-	-	Nein	Nein
	1.OG	55,0	53,0	49,8	49,3	-	-	Nein	Nein
IP 1345 - Mühlrainstraße 20 Gebietsnutzung: MI									
N	EG	60,0	55,0	0,0	0,0	-	-	Nein	Nein
IP 1346 - Heegstraße 1 Gebietsnutzung: WA									
NW	EG	65,0	40,0	42,1	41,3	-	1,3	Nein	Ja
	1.OG	55,0	40,0	42,4	41,6	-	1,6	Nein	Ja
IP 1347 - Oberdorfstraße 2 Gebietsnutzung: WA									
O	EG	55,0	46,0	43,6	43,0	-	-	Nein	Nein
	1.OG	55,0	47,0	45,8	45,2	-	-	Nein	Nein
IP 1354 - Rentkammerweg 11 Gebietsnutzung: WA									
N	EG	55,0	48,0	39,7	39,0	-	-	Nein	Nein
	1.OG	55,0	50,0	42,5	42,0	-	-	Nein	Nein

Überprüfung auf Überschreitung der Auslösewerte
 Bauphase 6.2

Fass	Stockwerk	Auslösewert		Lr, Bauphase 6.2		dLr		Überschreitung Auslösewert	
		Tag	Nacht	Tag	Nacht	Tag	Nacht	Tag	Nacht
		dB(A)		dB(A)		dB(A)		ja / nein	
IP 1357 - Sandweg 6 Gebietsnutzung: WA									
N	EG	55,0	43,0	36,1	34,7	-	-	Nein	Nein
	1.OG	55,0	46,0	38,9	37,8	-	-	Nein	Nein
IP 1358 - Sandweg 8 Gebietsnutzung: WA									
N	EG	55,0	40,0	36,5	36,2	-	-	Nein	Nein
	1.OG	55,0	45,0	38,5	37,8	-	-	Nein	Nein
IP 1359 - Sandweg 10 Gebietsnutzung: WA									
N	EG	55,0	40,0	25,6	24,9	-	-	Nein	Nein
	1.OG	55,0	45,0	32,1	31,6	-	-	Nein	Nein
IP 1360 - Sandweg 11 Gebietsnutzung: WA									
N	EG	55,0	43,0	23,6	22,7	-	-	Nein	Nein
	1.OG	55,0	46,0	33,4	32,3	-	-	Nein	Nein
IP 1361 - Sandweg 16 Gebietsnutzung: WA									
N	EG	55,0	41,0	34,1	33,0	-	-	Nein	Nein
	1.OG	55,0	44,0	38,0	37,3	-	-	Nein	Nein
IP 1362 - Sandweg 17 Gebietsnutzung: WA									
N	EG	55,0	42,0	28,3	26,7	-	-	Nein	Nein
	1.OG	55,0	45,0	33,0	32,0	-	-	Nein	Nein
IP 1363 - Sandweg 20 Gebietsnutzung: WA									
N	EG	55,0	40,0	24,0	18,7	-	-	Nein	Nein
	1.OG	55,0	43,0	26,9	20,8	-	-	Nein	Nein
	2.OG	55,0	46,0	29,0	23,7	-	-	Nein	Nein
IP 1364 - Sandweg 26 Gebietsnutzung: WA									
N	EG	55,0	43,0	33,5	32,4	-	-	Nein	Nein
	1.OG	55,0	45,0	37,5	36,9	-	-	Nein	Nein
IP 1365 - Sandweg 28 Gebietsnutzung: WA									
N	EG	55,0	42,0	27,6	26,6	-	-	Nein	Nein
	1.OG	55,0	45,0	32,2	30,9	-	-	Nein	Nein
IP 1367 - Sandweg 30 Gebietsnutzung: WA									
N	EG	55,0	43,0	30,4	28,7	-	-	Nein	Nein
	1.OG	55,0	45,0	33,1	31,7	-	-	Nein	Nein
	2.OG	55,0	47,0	35,6	34,6	-	-	Nein	Nein
IP 1368 - Sandweg 32 Gebietsnutzung: WA									
N	EG	55,0	43,0	28,6	27,0	-	-	Nein	Nein
	1.OG	55,0	45,0	32,6	31,2	-	-	Nein	Nein
IP 1369 - Sandweg 34 Gebietsnutzung: WA									
N	EG	55,0	40,0	29,5	28,3	-	-	Nein	Nein
	1.OG	55,0	44,0	32,5	31,2	-	-	Nein	Nein
IP 1370 - Sandweg 36 Gebietsnutzung: WA									
N	EG	55,0	43,0	24,4	23,4	-	-	Nein	Nein
	1.OG	55,0	44,0	31,6	30,1	-	-	Nein	Nein
	2.OG	55,0	46,0	34,4	33,4	-	-	Nein	Nein
IP 1371 - Sandweg 38 Gebietsnutzung: WA									
N	EG	55,0	42,0	31,6	30,5	-	-	Nein	Nein
	1.OG	55,0	44,0	34,7	33,9	-	-	Nein	Nein
IP 1378 - Schießhausstraße 2 Gebietsnutzung: WA									
W	EG	55,0	48,0	45,4	44,9	-	-	Nein	Nein
	1.OG	55,0	49,0	46,8	46,3	-	-	Nein	Nein

Überprüfung auf Überschreitung der Auslösewerte
 Bauphase 6.2

Fass	Stockwerk	Auslösewert		Lr, Bauphase 6.2		dLr		Überschreitung Auslösewert	
		Tag	Nacht	Tag	Nacht	Tag	Nacht	Tag	Nacht
		dB(A)		dB(A)		dB(A)		ja / nein	
IP 1379 - Schießhausstraße 3 Gebietsnutzung: WA									
NW	EG	55,0	45,0	43,0	42,5	-	-	Nein	Nein
IP 1380 - Schießhausstraße 4 Gebietsnutzung: WA									
W	EG	55,0	49,0	44,5	43,8	-	-	Nein	Nein
	1.OG	55,0	50,0	46,3	45,7	-	-	Nein	Nein
IP 1381 - Schießhausstraße 5 Gebietsnutzung: WA									
NW	EG	55,0	47,0	41,5	40,8	-	-	Nein	Nein
	1.OG	55,0	48,0	42,6	42,0	-	-	Nein	Nein
IP 1382 - Schießhausstraße 6 Gebietsnutzung: WA									
N	EG	55,0	47,0	42,8	42,2	-	-	Nein	Nein
	1.OG	55,0	49,0	43,5	42,9	-	-	Nein	Nein
IP 1383 - Schießhausstraße 7 Gebietsnutzung: WA									
NO	EG	55,0	46,0	42,7	42,1	-	-	Nein	Nein
IP 1384 - Schießhausstraße 8 Gebietsnutzung: WA									
N	EG	55,0	46,0	42,2	41,6	-	-	Nein	Nein
	1.OG	55,0	47,0	42,3	41,7	-	-	Nein	Nein
	2.OG	55,0	48,0	42,3	41,7	-	-	Nein	Nein
IP 1385 - Schillerstraße 3 Gebietsnutzung: WA									
N	EG	55,0	51,0	34,6	33,9	-	-	Nein	Nein
	1.OG	56,0	52,0	39,4	38,7	-	-	Nein	Nein
	2.OG	56,0	53,0	42,4	41,9	-	-	Nein	Nein
	3.OG	56,0	54,0	43,2	42,6	-	-	Nein	Nein
IP 1386 - Schillerstraße 8 Gebietsnutzung: WA									
N	EG	55,0	43,0	38,7	37,6	-	-	Nein	Nein
	1.OG	55,0	46,0	41,6	40,7	-	-	Nein	Nein
IP 1387 - Schillerstraße 9 Gebietsnutzung: WA									
N	EG	55,0	44,0	31,8	29,9	-	-	Nein	Nein
	1.OG	55,0	46,0	34,9	33,9	-	-	Nein	Nein
IP 1388 - Schillerstraße 10 Gebietsnutzung: WA									
O	EG	55,0	44,0	34,3	34,1	-	-	Nein	Nein
	1.OG	55,0	46,0	24,8	23,8	-	-	Nein	Nein
IP 1389 - Schillerstraße 11 Gebietsnutzung: WA									
N	EG	55,0	43,0	39,9	39,4	-	-	Nein	Nein
	1.OG	55,0	46,0	40,7	40,2	-	-	Nein	Nein
IP 1390 - Schillerstraße 12 Gebietsnutzung: WA									
N	EG	55,0	41,0	39,0	38,2	-	-	Nein	Nein
	1.OG	55,0	44,0	41,5	40,9	-	-	Nein	Nein
	2.OG	55,0	48,0	42,0	41,4	-	-	Nein	Nein
IP 1391 - Schillerstraße 14 Gebietsnutzung: WA									
N	EG	55,0	44,0	30,8	30,1	-	-	Nein	Nein
	1.OG	55,0	46,0	41,2	40,6	-	-	Nein	Nein
IP 1392 - Schützenbornstraße 1 Gebietsnutzung: WA									
NW	EG	55,0	50,0	29,5	27,3	-	-	Nein	Nein
	1.OG	55,0	52,0	34,4	32,7	-	-	Nein	Nein
IP 1393 - Schützenbornstraße 3 Gebietsnutzung: WA									
NO	EG	55,0	52,0	38,4	37,7	-	-	Nein	Nein
	1.OG	55,0	53,0	40,9	40,3	-	-	Nein	Nein

Überprüfung auf Überschreitung der Auslösewerte
 Bauphase 6.2

Fass	Stockwerk	Auslösewert		Lr, Bauphase 6.2		dLr		Überschreitung Auslösewert	
		Tag	Nacht	Tag	Nacht	Tag	Nacht	Tag	Nacht
		dB(A)		dB(A)		dB(A)		ja / nein	
IP 1394 - Schützenbornstraße 4 Gebietsnutzung: WA									
SW	EG	55,0	52,0	37,9	37,3	-	-	Nein	Nein
	1.OG	55,0	54,0	39,2	38,4	-	-	Nein	Nein
IP 1395 - Schützenbornstraße 5 Gebietsnutzung: WA									
NW	EG	55,0	53,0	34,6	33,6	-	-	Nein	Nein
	1.OG	55,0	55,0	37,9	37,0	-	-	Nein	Nein
IP 1396 - Schützenbornstraße 6 Gebietsnutzung: WA									
SW	EG	55,0	54,0	37,2	36,5	-	-	Nein	Nein
	1.OG	55,0	55,0	40,2	39,6	-	-	Nein	Nein
IP 1397 - Schützenbornstraße 8 Gebietsnutzung: WA									
NW	EG	55,0	54,0	36,7	35,8	-	-	Nein	Nein
IP 1398 - Schützenbornstraße 9 Gebietsnutzung: WA									
NO	EG	57,0	40,0	34,0	33,7	-	-	Nein	Nein
	1.OG	58,0	40,0	35,5	35,1	-	-	Nein	Nein
IP 1399 - Schützenbornstraße 10 Gebietsnutzung: WA									
NW	EG	58,0	40,0	38,1	37,3	-	-	Nein	Nein
	1.OG	60,0	40,0	39,8	39,0	-	-	Nein	Nein
IP 1400 - Schützenbornstraße 12 Gebietsnutzung: WA									
NO	EG	55,0	40,0	24,0	22,8	-	-	Nein	Nein
	1.OG	55,0	40,0	38,7	37,9	-	-	Nein	Nein
IP 1401 - Schützenbornstraße 13 Gebietsnutzung: WA									
NW	EG	55,0	40,0	40,2	39,5	-	-	Nein	Nein
	1.OG	55,0	40,0	40,3	39,6	-	-	Nein	Nein
IP 1402 - Schützenbornstraße 19 Gebietsnutzung: WA									
N	EG	65,0	40,0	41,3	40,5	-	0,5	Nein	Ja
	1.OG	55,0	40,0	41,4	40,7	-	0,7	Nein	Ja
IP 1403 - Schützenbornstraße 21 Gebietsnutzung: WA									
N	EG	65,0	40,0	41,6	40,8	-	0,8	Nein	Ja
IP 1404 - Schützenbornstraße 23 Gebietsnutzung: WA									
NW	EG	64,0	40,0	42,4	41,7	-	1,7	Nein	Ja
	1.OG	65,0	40,0	43,3	42,7	-	2,7	Nein	Ja
IP 1405 - Straße der Jugend 1 Gebietsnutzung: WA									
NW	EG	55,0	49,0	39,9	39,5	-	-	Nein	Nein
	1.OG	55,0	50,0	40,2	39,7	-	-	Nein	Nein
IP 1406 - Straße der Jugend 2 Gebietsnutzung: WA									
NW	EG	55,0	44,0	30,4	27,9	-	-	Nein	Nein
	1.OG	55,0	47,0	41,9	41,1	-	-	Nein	Nein
IP 1407 - Straße der Jugend 4 Gebietsnutzung: WA									
NW	EG	55,0	45,0	40,5	39,9	-	-	Nein	Nein
	1.OG	55,0	47,0	43,4	42,8	-	-	Nein	Nein
IP 1408 - Straße der Jugend 4a Gebietsnutzung: WA									
NW	EG	55,0	43,0	40,1	39,2	-	-	Nein	Nein
	1.OG	55,0	46,0	44,8	44,2	-	-	Nein	Nein
IP 1409 - Straße der Jugend 5 Gebietsnutzung: WA									
NO	EG	55,0	47,0	39,8	39,0	-	-	Nein	Nein

Überprüfung auf Überschreitung der Auslösewerte
 Bauphase 6.2

Fass	Stockwerk	Auslösewert		Lr, Bauphase 6.2		dLr		Überschreitung Auslösewert	
		Tag	Nacht	Tag	Nacht	Tag	Nacht	Tag	Nacht
		dB(A)		dB(A)		dB(A)		ja / nein	
IP 1410 - Straße der Jugend 7 Gebietsnutzung: WA									
NW	EG	55,0	44,0	41,3	40,8	-	-	Nein	Nein
	1.OG	55,0	46,0	43,1	42,6	-	-	Nein	Nein
	2.OG	55,0	48,0	43,3	42,8	-	-	Nein	Nein
IP 1411 - Sudetenstraße 1 Gebietsnutzung: WA									
N	EG	55,0	50,0	49,0	48,4	-	-	Nein	Nein
	1.OG	55,0	52,0	49,7	48,9	-	-	Nein	Nein
IP 1412 - Sudetenstraße 2 Gebietsnutzung: WA									
N	EG	55,0	46,0	41,0	40,2	-	-	Nein	Nein
	1.OG	55,0	48,0	45,3	44,5	-	-	Nein	Nein
IP 1413 - Sudetenstraße 2a Gebietsnutzung: WA									
N	EG	55,0	46,0	40,7	40,0	-	-	Nein	Nein
	1.OG	55,0	48,0	45,1	44,4	-	-	Nein	Nein
IP 1414 - Sudetenstraße 2b Gebietsnutzung: WA									
N	EG	55,0	47,0	42,1	40,6	-	-	Nein	Nein
IP 1415 - Sudetenstraße 3 Gebietsnutzung: WA									
N	EG	55,0	49,0	48,4	47,7	-	-	Nein	Nein
	1.OG	55,0	51,0	48,7	48,0	-	-	Nein	Nein
IP 1416 - Sudetenstraße 4 Gebietsnutzung: WA									
N	EG	55,0	45,0	39,7	38,8	-	-	Nein	Nein
	1.OG	55,0	47,0	44,8	44,1	-	-	Nein	Nein
IP 1417 - Sudetenstraße 5a Gebietsnutzung: WA									
N	EG	55,0	49,0	45,6	45,1	-	-	Nein	Nein
IP 1418 - Sudetenstraße 6 Gebietsnutzung: WA									
N	EG	55,0	44,0	40,8	39,8	-	-	Nein	Nein
	1.OG	55,0	46,0	43,5	42,6	-	-	Nein	Nein
IP 1419 - Sudetenstraße 7 Gebietsnutzung: WA									
N	EG	55,0	49,0	45,7	45,2	-	-	Nein	Nein
	1.OG	55,0	51,0	47,1	46,5	-	-	Nein	Nein
	2.OG	55,0	52,0	47,7	47,0	-	-	Nein	Nein
IP 1420 - Sudetenstraße 8 Gebietsnutzung: WA									
N	EG	55,0	44,0	40,7	39,5	-	-	Nein	Nein
	1.OG	55,0	46,0	43,9	42,9	-	-	Nein	Nein
IP 1421 - Sudetenstraße 9a Gebietsnutzung: WA									
W	EG	55,0	45,0	38,0	37,2	-	-	Nein	Nein
	1.OG	55,0	47,0	43,8	43,0	-	-	Nein	Nein
IP 1422 - Sudetenstraße 10 Gebietsnutzung: WA									
N	EG	55,0	44,0	41,3	40,5	-	-	Nein	Nein
IP 1423 - Sudetenstraße 12 Gebietsnutzung: WA									
N	EG	55,0	44,0	39,6	39,0	-	-	Nein	Nein
	1.OG	55,0	46,0	43,0	42,4	-	-	Nein	Nein
IP 1424 - Sudetenstraße 13 Gebietsnutzung: WA									
N	EG	55,0	45,0	40,5	39,5	-	-	Nein	Nein
	1.OG	55,0	47,0	44,3	43,5	-	-	Nein	Nein
IP 1425 - Sudetenstraße 14 Gebietsnutzung: WA									
N	EG	55,0	44,0	37,2	36,0	-	-	Nein	Nein

Überprüfung auf Überschreitung der Auslösewerte
 Bauphase 6.2

Fass	Stockwerk	Auslösewert		Lr, Bauphase 6.2		dLr		Überschreitung Auslösewert	
		Tag	Nacht	Tag	Nacht	Tag	Nacht	Tag	Nacht
		dB(A)		dB(A)		dB(A)		ja / nein	
IP 1426 - Sudetenstraße 14a Gebietsnutzung: WA									
N	EG	55,0	44,0	38,2	37,6	-	-	Nein	Nein
	1.OG	55,0	46,0	41,6	40,8	-	-	Nein	Nein
IP 1427 - Sudetenstraße 15 Gebietsnutzung: WA									
W	EG	55,0	44,0	39,8	39,0	-	-	Nein	Nein
	1.OG	55,0	45,0	44,3	43,5	-	-	Nein	Nein
IP 1428 - Sudetenstraße 17 Gebietsnutzung: WA									
N	EG	55,0	45,0	38,3	36,9	-	-	Nein	Nein
	1.OG	55,0	47,0	41,9	40,9	-	-	Nein	Nein
IP 1429 - Sudetenstraße 18 Gebietsnutzung: WA									
NW	EG	55,0	45,0	38,0	37,4	-	-	Nein	Nein
	1.OG	55,0	46,0	41,7	41,2	-	-	Nein	Nein
IP 1430 - Sudetenstraße 19 Gebietsnutzung: WA									
N	EG	55,0	44,0	41,2	40,7	-	-	Nein	Nein
	1.OG	55,0	45,0	43,5	42,9	-	-	Nein	Nein
	2.OG	55,0	48,0	44,8	44,0	-	-	Nein	Nein
IP 1431 - Sudetenstraße 20 Gebietsnutzung: WA									
NW	EG	55,0	44,0	36,9	36,4	-	-	Nein	Nein
	1.OG	55,0	46,0	40,5	40,1	-	-	Nein	Nein
IP 1432 - Sudetenstraße 21 Gebietsnutzung: WA									
N	EG	55,0	44,0	39,8	39,3	-	-	Nein	Nein
	1.OG	55,0	47,0	43,5	42,8	-	-	Nein	Nein
	2.OG	55,0	52,0	45,7	44,9	-	-	Nein	Nein
IP 1433 - Sudetenstraße 22 Gebietsnutzung: WA									
NW	EG	55,0	44,0	37,0	36,6	-	-	Nein	Nein
	1.OG	55,0	46,0	40,7	40,2	-	-	Nein	Nein
IP 1434 - Sudetenstraße 24 Gebietsnutzung: WA									
N	EG	55,0	43,0	36,4	35,2	-	-	Nein	Nein
	1.OG	55,0	45,0	41,6	40,5	-	-	Nein	Nein
IP 1435 - Sudetenstraße 26 Gebietsnutzung: WA									
N	EG	55,0	44,0	39,6	38,7	-	-	Nein	Nein
	1.OG	55,0	46,0	41,2	40,2	-	-	Nein	Nein
IP 1436 - Sudetenstraße 28 Gebietsnutzung: WA									
N	EG	55,0	43,0	39,6	38,6	-	-	Nein	Nein
	1.OG	55,0	45,0	42,2	41,4	-	-	Nein	Nein
IP 1437 - Sudetenstraße 30 Gebietsnutzung: WA									
N	EG	55,0	43,0	40,4	39,5	-	-	Nein	Nein
	1.OG	55,0	45,0	42,1	41,3	-	-	Nein	Nein
IP 1438 - Sudetenstraße 32 Gebietsnutzung: WA									
N	EG	55,0	43,0	32,7	31,9	-	-	Nein	Nein
	1.OG	55,0	46,0	38,7	37,8	-	-	Nein	Nein
IP 1439 - Sudetenstraße 34 Gebietsnutzung: WA									
N	EG	55,0	43,0	39,5	39,1	-	-	Nein	Nein
	1.OG	55,0	45,0	43,4	42,8	-	-	Nein	Nein
IP 1440 - Sudetenstraße 36 Gebietsnutzung: WA									
NO	EG	55,0	43,0	34,4	34,0	-	-	Nein	Nein
	1.OG	55,0	48,0	38,8	38,4	-	-	Nein	Nein

Überprüfung auf Überschreitung der Auslösewerte
 Bauphase 6.2

Fass	Stockwerk	Auslösewert		Lr, Bauphase 6.2		dLr		Überschreitung Auslösewert	
		Tag	Nacht	Tag	Nacht	Tag	Nacht	Tag	Nacht
		dB(A)		dB(A)		dB(A)		ja / nein	
IP 1441 - Sudetenstraße 38 Gebietsnutzung: WA									
NO	EG	55,0	43,0	29,0	28,0	-	-	Nein	Nein
	1.OG	55,0	47,0	34,2	33,1	-	-	Nein	Nein
IP 1442 - Sudetenstraße 40 Gebietsnutzung: WA									
NW	EG	55,0	44,0	36,9	35,5	-	-	Nein	Nein
	1.OG	55,0	46,0	40,8	39,8	-	-	Nein	Nein
IP 1443 - Sudetenstraße 42 Gebietsnutzung: WA									
NO	EG	55,0	49,0	26,1	25,2	-	-	Nein	Nein
	1.OG	55,0	50,0	31,2	30,3	-	-	Nein	Nein
IP 1444 - Sudetenstraße 44 Gebietsnutzung: WA									
NW	EG	55,0	49,0	33,1	32,2	-	-	Nein	Nein
	1.OG	55,0	50,0	39,1	38,3	-	-	Nein	Nein
IP 1445 - Sudetenstraße 46 Gebietsnutzung: WA									
NO	EG	55,0	49,0	26,7	25,7	-	-	Nein	Nein
	1.OG	55,0	50,0	31,4	30,4	-	-	Nein	Nein
IP 1446 - Sudetenstraße 48 Gebietsnutzung: WA									
NO	EG	55,0	49,0	24,7	23,6	-	-	Nein	Nein
	1.OG	55,0	50,0	28,8	27,8	-	-	Nein	Nein
IP 1447 - Sudetenstraße 50 Gebietsnutzung: WA									
NO	EG	55,0	49,0	24,3	23,4	-	-	Nein	Nein
	1.OG	55,0	50,0	28,2	27,2	-	-	Nein	Nein
IP 1448 - Sudetenstraße 52 Gebietsnutzung: WA									
NO	EG	55,0	44,0	37,5	37,1	-	-	Nein	Nein
	1.OG	55,0	46,0	40,6	40,2	-	-	Nein	Nein
IP 1449 - Sudetenstraße 54 Gebietsnutzung: WA									
NO	EG	55,0	45,0	35,0	34,6	-	-	Nein	Nein
	1.OG	55,0	47,0	39,1	38,6	-	-	Nein	Nein
IP 1450 - Sudetenstraße 58 Gebietsnutzung: WA									
NW	EG	55,0	45,0	36,5	35,4	-	-	Nein	Nein
	1.OG	55,0	47,0	40,4	39,6	-	-	Nein	Nein
IP 1451 - Sudetenstraße 62 Gebietsnutzung: WA									
NW	EG	55,0	49,0	40,2	39,7	-	-	Nein	Nein
	1.OG	55,0	50,0	42,7	42,2	-	-	Nein	Nein
IP 1452 - Sudetenstraße 64 Gebietsnutzung: WA									
NW	EG	55,0	51,0	41,0	40,6	-	-	Nein	Nein
	1.OG	55,0	51,0	43,1	42,6	-	-	Nein	Nein
IP 1453 - Tempelstraße 1 Gebietsnutzung: WA									
N	EG	55,0	46,0	47,4	46,8	-	0,8	Nein	Ja
	1.OG	55,0	47,0	47,5	47,0	-	-	Nein	Nein
IP 1454 - Tempelstraße 1a Gebietsnutzung: WA									
NW	EG	55,0	46,0	46,4	46,0	-	-	Nein	Nein
	1.OG	55,0	48,0	46,3	45,7	-	-	Nein	Nein
IP 1455 - Tempelstraße 1b Gebietsnutzung: WA									
NO	EG	55,0	46,0	47,1	46,6	-	0,6	Nein	Ja
IP 1456 - Tempelstraße 1c Gebietsnutzung: WA									
NW	EG	55,0	46,0	46,1	45,7	-	-	Nein	Nein

Überprüfung auf Überschreitung der Auslösewerte
 Bauphase 6.2

Fass	Stockwerk	Auslösewert		Lr, Bauphase 6.2		dLr		Überschreitung Auslösewert	
		Tag	Nacht	Tag	Nacht	Tag	Nacht	Tag	Nacht
		dB(A)		dB(A)		dB(A)		ja / nein	
IP 1457 - Tempelstraße 2 Gebietsnutzung: WA									
N	EG	55,0	45,0	47,9	47,4	-	2,4	Nein	Ja
	1.OG	55,0	46,0	48,1	47,6	-	1,6	Nein	Ja
IP 1458 - Tempelstraße 3 Gebietsnutzung: WA									
N	EG	55,0	42,0	37,8	36,8	-	-	Nein	Nein
	1.OG	55,0	45,0	43,0	42,3	-	-	Nein	Nein
IP 1459 - Tempelstraße 5 Gebietsnutzung: WA									
N	EG	55,0	43,0	43,4	43,1	-	0,1	Nein	Ja
	1.OG	55,0	46,0	47,3	46,9	-	0,9	Nein	Ja
IP 1460 - Tempelstraße 7 Gebietsnutzung: MI									
N	EG	60,0	45,0	41,4	40,8	-	-	Nein	Nein
	1.OG	60,0	45,0	45,5	44,9	-	-	Nein	Nein
IP 1461 - Tempelstraße 8a Gebietsnutzung: WA									
N	EG	55,0	46,0	47,9	47,4	-	1,4	Nein	Ja
IP 1462 - Tempelstraße 8c Gebietsnutzung: WA									
N	EG	55,0	44,0	44,0	43,4	-	-	Nein	Nein
	1.OG	55,0	46,0	47,3	46,8	-	0,8	Nein	Ja
IP 1463 - Tempelstraße 9 Gebietsnutzung: MI									
N	EG	60,0	45,0	39,2	38,5	-	-	Nein	Nein
	1.OG	60,0	45,0	43,2	42,6	-	-	Nein	Nein
	2.OG	60,0	46,0	45,5	44,9	-	-	Nein	Nein
	3.OG	60,0	48,0	46,3	45,7	-	-	Nein	Nein
IP 1464 - Tempelstraße 10 Gebietsnutzung: WA									
N	EG	55,0	44,0	46,9	46,4	-	2,4	Nein	Ja
	1.OG	55,0	46,0	47,1	46,6	-	0,6	Nein	Ja
	2.OG	55,0	47,0	47,2	46,7	-	-	Nein	Nein
IP 1465 - Tempelstraße 14 Gebietsnutzung: WA									
N	EG	55,0	44,0	44,6	44,1	-	0,1	Nein	Ja
	1.OG	55,0	45,0	46,1	45,6	-	0,6	Nein	Ja
IP 1466 - Tempelstraße 16 Gebietsnutzung: WA									
O	EG	55,0	44,0	45,3	44,8	-	0,8	Nein	Ja
IP 1467 - Tempelstraße 18 Gebietsnutzung: WA									
N	EG	55,0	43,0	42,2	41,6	-	-	Nein	Nein
	1.OG	55,0	45,0	45,5	44,9	-	-	Nein	Nein
IP 1468 - Tempelstraße 22 Gebietsnutzung: WA									
N	EG	55,0	43,0	39,7	39,1	-	-	Nein	Nein
	1.OG	55,0	46,0	43,8	43,2	-	-	Nein	Nein
IP 1489 - Waldstraße 2 Gebietsnutzung: WA									
NW	EG	55,0	45,0	42,1	41,5	-	-	Nein	Nein
	1.OG	55,0	47,0	42,8	42,2	-	-	Nein	Nein
IP 1490 - Waldstraße 3 Gebietsnutzung: WA									
NW	EG	55,0	46,0	41,9	41,4	-	-	Nein	Nein
	1.OG	55,0	47,0	42,0	41,4	-	-	Nein	Nein
	2.OG	55,0	47,0	42,0	41,4	-	-	Nein	Nein
IP 1491 - Waldstraße 4 Gebietsnutzung: WA									
NW	EG	55,0	46,0	41,5	40,7	-	-	Nein	Nein
	1.OG	55,0	48,0	43,0	42,3	-	-	Nein	Nein
	2.OG	55,0	48,0	43,0	42,4	-	-	Nein	Nein

Überprüfung auf Überschreitung der Auslösewerte
 Bauphase 6.2

Fass	Stockwerk	Auslösewert		Lr, Bauphase 6.2		dLr		Überschreitung Auslösewert	
		Tag	Nacht	Tag	Nacht	Tag	Nacht	Tag	Nacht
		dB(A)		dB(A)		dB(A)		ja / nein	
IP 1492 - Waldstraße 5 Gebietsnutzung: WA									
NW	EG	55,0	45,0	41,9	41,3	-	-	Nein	Nein
	1.OG	55,0	46,0	42,0	41,4	-	-	Nein	Nein
IP 1493 - Waldstraße 6 Gebietsnutzung: WA									
NW	EG	55,0	46,0	42,6	42,0	-	-	Nein	Nein
	1.OG	55,0	47,0	42,6	42,1	-	-	Nein	Nein
IP 1494 - Waldstraße 7 Gebietsnutzung: WA									
NW	EG	55,0	44,0	41,5	40,9	-	-	Nein	Nein
	1.OG	55,0	45,0	41,6	41,0	-	-	Nein	Nein
	2.OG	55,0	46,0	41,5	40,9	-	-	Nein	Nein
IP 1495 - Waldstraße 8 Gebietsnutzung: WA									
NO	EG	55,0	43,0	41,9	41,4	-	-	Nein	Nein
	1.OG	55,0	45,0	41,9	41,3	-	-	Nein	Nein
	2.OG	55,0	46,0	42,2	41,6	-	-	Nein	Nein
IP 1496 - Waldstraße 9 Gebietsnutzung: WA									
NW	EG	55,0	46,0	43,7	43,1	-	-	Nein	Nein
	1.OG	55,0	46,0	43,8	43,2	-	-	Nein	Nein
IP 1497 - Waldstraße 11 Gebietsnutzung: WA									
N	EG	55,0	44,0	40,9	40,4	-	-	Nein	Nein
	1.OG	55,0	45,0	41,0	40,5	-	-	Nein	Nein
IP 1498 - Waldstraße 11a Gebietsnutzung: WA									
NO	EG	55,0	40,0	24,5	23,7	-	-	Nein	Nein
	1.OG	55,0	40,0	32,5	31,5	-	-	Nein	Nein
	2.OG	55,0	45,0	40,5	40,0	-	-	Nein	Nein
IP 1499 - Waldstraße 13 Gebietsnutzung: WA									
W	EG	55,0	43,0	37,1	36,3	-	-	Nein	Nein
	1.OG	55,0	44,0	40,2	39,7	-	-	Nein	Nein
IP 1500 - Waldstraße 13a Gebietsnutzung: WA									
N	EG	55,0	44,0	40,3	39,7	-	-	Nein	Nein
	1.OG	55,0	46,0	40,3	39,7	-	-	Nein	Nein
IP 1501 - Waldstraße 14 Gebietsnutzung: WA									
N	EG	55,0	44,0	39,5	38,8	-	-	Nein	Nein
	1.OG	55,0	45,0	40,8	40,2	-	-	Nein	Nein
IP 1503 - Waldstraße 16 Gebietsnutzung: WA									
N	EG	55,0	43,0	38,3	37,6	-	-	Nein	Nein
	1.OG	55,0	44,0	40,3	39,7	-	-	Nein	Nein
	2.OG	55,0	45,0	41,0	40,4	-	-	Nein	Nein
IP 1506 - Waldstraße 18 Gebietsnutzung: WA									
N	EG	55,0	42,0	30,7	29,8	-	-	Nein	Nein
	1.OG	55,0	43,0	37,2	36,4	-	-	Nein	Nein
IP 1514 - Wiesenbornstraße 1 Gebietsnutzung: WA									
N	EG	55,0	47,0	50,7	50,2	-	3,2	Nein	Ja
	1.OG	55,0	48,0	51,0	50,5	-	2,5	Nein	Ja
IP 1515 - Wiesenbornstraße 2 Gebietsnutzung: WA									
O	EG	55,0	47,0	50,5	50,1	-	3,1	Nein	Ja
IP 1516 - Wiesenbornstraße 3 Gebietsnutzung: WA									
N	EG	55,0	47,0	51,2	50,8	-	3,8	Nein	Ja
	1.OG	55,0	48,0	51,8	51,4	-	3,4	Nein	Ja

Überprüfung auf Überschreitung der Auslösewerte
 Bauphase 6.2

Fass	Stockwerk	Auslösewert		Lr, Bauphase 6.2		dLr		Überschreitung Auslösewert	
		Tag	Nacht	Tag	Nacht	Tag	Nacht	Tag	Nacht
		dB(A)		dB(A)		dB(A)		ja / nein	
IP 1517 - Wiesenbornstraße 5 Gebietsnutzung: WA									
N	EG	55,0	47,0	50,8	50,4	-	3,4	Nein	Ja
	1.OG	55,0	48,0	51,5	51,1	-	3,1	Nein	Ja
IP 1518 - Wiesenbornstraße 7 Gebietsnutzung: WA									
N	EG	55,0	46,0	48,3	47,7	-	1,7	Nein	Ja
	1.OG	55,0	48,0	50,1	49,5	-	1,5	Nein	Ja
IP 1519 - Wiesenbornstraße 8 Gebietsnutzung: WA									
N	EG	55,0	46,0	46,9	46,3	-	0,3	Nein	Ja
	1.OG	55,0	48,0	50,0	49,5	-	1,5	Nein	Ja
IP 1520 - Wiesenbornstraße 9 Gebietsnutzung: WA									
N	EG	55,0	45,0	47,6	47,1	-	2,1	Nein	Ja
	1.OG	55,0	46,0	49,5	49,0	-	3,0	Nein	Ja
IP 1521 - Wiesenbornstraße 11 Gebietsnutzung: WA									
N	EG	55,0	45,0	45,8	45,2	-	0,2	Nein	Ja
	1.OG	55,0	47,0	49,4	48,9	-	1,9	Nein	Ja
IP 1522 - Wiesenbornstraße 12 Gebietsnutzung: WA									
N	EG	55,0	46,0	46,2	45,7	-	-	Nein	Nein
	1.OG	55,0	48,0	49,2	48,8	-	0,8	Nein	Ja
IP 1523 - Willi-Jamann-Straße 2 Gebietsnutzung: WA									
N	1.OG	55,0	44,0	36,1	35,1	-	-	Nein	Nein
IP 1524 - Willi-Jamann-Straße 4 Gebietsnutzung: WA									
N	EG	55,0	43,0	33,6	32,6	-	-	Nein	Nein
	1.OG	55,0	44,0	36,3	35,5	-	-	Nein	Nein
IP 1525 - Willi-Jamann-Straße 6 Gebietsnutzung: WA									
N	EG	55,0	42,0	34,7	33,9	-	-	Nein	Nein
	1.OG	55,0	45,0	36,6	35,8	-	-	Nein	Nein
IP 1526 - Willi-Jamann-Straße 8 Gebietsnutzung: WA									
N	EG	55,0	42,0	34,6	33,7	-	-	Nein	Nein
	1.OG	55,0	45,0	36,3	35,5	-	-	Nein	Nein
IP 1532 - Ysenburger Straße 2 Gebietsnutzung: WA									
N	EG	65,0	40,0	41,5	40,9	-	0,9	Nein	Ja
	1.OG	65,0	40,0	41,8	41,2	-	1,2	Nein	Ja
IP 1533 - Ysenburger Straße 5 Gebietsnutzung: WA									
N	EG	55,0	43,0	33,6	32,1	-	-	Nein	Nein
	1.OG	55,0	46,0	38,1	37,0	-	-	Nein	Nein
IP 1534 - Ysenburger Straße 6a Gebietsnutzung: WA									
N	EG	55,0	47,0	30,2	29,4	-	-	Nein	Nein
	1.OG	55,0	50,0	34,9	34,0	-	-	Nein	Nein
IP 1535 - Ysenburger Straße 7 Gebietsnutzung: WA									
N	EG	55,0	44,0	38,2	37,3	-	-	Nein	Nein
	1.OG	55,0	46,0	41,3	40,6	-	-	Nein	Nein
IP 1536 - Ysenburger Straße 10 Gebietsnutzung: WA									
N	EG	55,0	43,0	32,4	31,1	-	-	Nein	Nein
	1.OG	55,0	45,0	38,3	37,3	-	-	Nein	Nein
IP 1537 - Ysenburger Straße 11 Gebietsnutzung: WA									
N	EG	55,0	45,0	40,8	40,1	-	-	Nein	Nein
	1.OG	55,0	46,0	39,5	38,8	-	-	Nein	Nein

Überprüfung auf Überschreitung der Auslösewerte
 Bauphase 6.2

Fass	Stockwerk	Auslösewert		Lr, Bauphase 6.2		dLr		Überschreitung Auslösewert	
		Tag	Nacht	Tag	Nacht	Tag	Nacht	Tag	Nacht
		dB(A)		dB(A)		dB(A)		ja / nein	
IP 1538 - Ysenburger Straße 13 Gebietsnutzung: WA									
N	EG	55,0	43,0	37,9	37,0	-	-	Nein	Nein
		1.OG	55,0	46,0	39,5	38,8	-	-	Nein
IP 1539 - Ysenburger Straße 15 Gebietsnutzung: WA									
N	EG	55,0	44,0	38,8	38,1	-	-	Nein	Nein
IP 1540 - Ysenburger Straße 17 Gebietsnutzung: WA									
W	EG	55,0	43,0	39,4	38,8	-	-	Nein	Nein
IP 1541 - Ysenburger Straße 18 Gebietsnutzung: WA									
N	EG	55,0	46,0	41,3	40,7	-	-	Nein	Nein
		1.OG	55,0	47,0	41,5	40,9	-	-	Nein
IP 1542 - Ysenburger Straße 20 Gebietsnutzung: WA									
N	EG	55,0	40,0	39,9	39,3	-	-	Nein	Nein
		1.OG	55,0	45,0	40,0	39,3	-	-	Nein
IP 1543 - Ysenburger Straße 23 Gebietsnutzung: WA									
N	EG	55,0	45,0	35,6	34,6	-	-	Nein	Nein
		1.OG	55,0	46,0	38,9	38,2	-	-	Nein
IP 1544 - Ysenburger Straße 24 Gebietsnutzung: WA									
N	EG	55,0	45,0	37,7	36,8	-	-	Nein	Nein
		1.OG	55,0	46,0	39,1	38,5	-	-	Nein
IP 1546 - Ysenburger Straße 26 Gebietsnutzung: WA									
N	EG	55,0	44,0	37,5	36,6	-	-	Nein	Nein
		1.OG	55,0	46,0	39,3	38,7	-	-	Nein
IP 1547 - Zeisigweg 2 Gebietsnutzung: WA									
NW	EG	55,0	41,0	38,9	38,4	-	-	Nein	Nein
		1.OG	55,0	43,0	39,7	39,2	-	-	Nein
IP 1548 - Zeisigweg 4 Gebietsnutzung: WA									
NW	EG	55,0	41,0	38,4	37,8	-	-	Nein	Nein
		1.OG	55,0	43,0	39,4	38,9	-	-	Nein
IP 1549 - Zeisigweg 6 Gebietsnutzung: WA									
NW	EG	55,0	41,0	38,4	37,8	-	-	Nein	Nein
IP 1550 - Zeisigweg 8 Gebietsnutzung: WA									
NO	EG	55,0	43,0	40,5	39,9	-	-	Nein	Nein
		1.OG	55,0	44,0	39,3	38,7	-	-	Nein
IP 1551 - Ziegelei 7 Gebietsnutzung: WA									
NW	EG	55,0	42,0	39,9	39,3	-	-	Nein	Nein
		1.OG	55,0	43,0	40,8	40,3	-	-	Nein
IP 1552 - Ziegelei 13 Gebietsnutzung: WA									
NW	EG	55,0	41,0	35,3	34,6	-	-	Nein	Nein
IP 1553 - Ziegelei 19 Gebietsnutzung: WA									
NW	EG	55,0	40,0	38,0	37,5	-	-	Nein	Nein
		1.OG	55,0	42,0	38,9	38,3	-	-	Nein
IP 1554 - Ziegelei 21 Gebietsnutzung: WA									
NW	EG	55,0	42,0	39,6	39,0	-	-	Nein	Nein
		1.OG	55,0	43,0	40,0	39,4	-	-	Nein

Überprüfung auf Überschreitung der Auslösewerte
 Bauphase 6.2

Fass	Stockwerk	Auslösewert		Lr, Bauphase 6.2		dLr		Überschreitung Auslösewert	
		Tag	Nacht	Tag	Nacht	Tag	Nacht	Tag	Nacht
		dB(A)		dB(A)		dB(A)		ja / nein	
IP 1555 - Ziegelei 23 Gebietsnutzung: WA									
NO	EG	55,0	41,0	38,4	37,7	-	-	Nein	Nein
	1.OG	55,0	43,0	39,7	39,2	-	-	Nein	Nein
IP 1556 - Ziegelei 11 Gebietsnutzung: WA									
NW	EG	55,0	41,0	40,2	39,8	-	-	Nein	Nein
IP 1557 - Ziegelei 9 Gebietsnutzung: WA									
NW	EG	55,0	41,0	35,8	35,0	-	-	Nein	Nein
IP 1559 - Ziegelei 10 Gebietsnutzung: WA									
NW	EG	55,0	40,0	37,3	36,7	-	-	Nein	Nein
IP 1560 - Ziegelei 14 Gebietsnutzung: WA									
NW	EG	55,0	41,0	38,3	37,6	-	-	Nein	Nein
IP 1561 - Ziegelei 18 Gebietsnutzung: WA									
NW	EG	55,0	41,0	36,2	35,5	-	-	Nein	Nein
IP 1562 - Ziegelei 20 Gebietsnutzung: WA									
NW	EG	55,0	40,0	36,3	35,8	-	-	Nein	Nein
IP 1563 - Ziegelei 22 Gebietsnutzung: WA									
NW	EG	55,0	41,0	38,8	38,2	-	-	Nein	Nein
IP 1564 - Ziegelei 26 Gebietsnutzung: WA									
NW	EG	55,0	40,0	37,7	37,1	-	-	Nein	Nein
IP 1565 - Ziegelei 28 Gebietsnutzung: WA									
NW	EG	55,0	40,0	39,0	38,4	-	-	Nein	Nein
IP 1567 - Siedlung 2 Gebietsnutzung: WA									
NO	EG	55,0	40,0	37,1	36,5	-	-	Nein	Nein
IP 1573 - Am Hang 2a Gebietsnutzung: WA									
N	EG	55,0	40,0	27,6	26,0	-	-	Nein	Nein
	1.OG	55,0	42,0	30,2	28,8	-	-	Nein	Nein
IP 1574 - Grüner Weg 14 Gebietsnutzung: WA									
N	EG	55,0	40,0	26,9	25,6	-	-	Nein	Nein
	1.OG	55,0	42,0	29,7	28,4	-	-	Nein	Nein
IP 1575 - Grüner Weg 16 Gebietsnutzung: WA									
N	EG	55,0	40,0	26,1	25,0	-	-	Nein	Nein
	1.OG	55,0	42,0	30,1	29,1	-	-	Nein	Nein
IP 1576 - Grüner Weg 17 Gebietsnutzung: WA									
N	1.OG	55,0	44,0	27,1	25,0	-	-	Nein	Nein
IP 1579 - Grüner Weg 10 Gebietsnutzung: WA									
N	EG	55,0	40,0	31,8	31,3	-	-	Nein	Nein
	1.OG	55,0	41,0	33,4	32,7	-	-	Nein	Nein
IP 1580 - Grüner Weg 9-11 Gebietsnutzung: WA									
N	EG	55,0	42,0	33,1	32,0	-	-	Nein	Nein
	1.OG	55,0	44,0	34,3	33,3	-	-	Nein	Nein
	2.OG	55,0	46,0	36,2	35,6	-	-	Nein	Nein
IP 1581 - Grüner Weg 13a Gebietsnutzung: WA									
N	EG	55,0	41,0	28,6	27,5	-	-	Nein	Nein

Überprüfung auf Überschreitung der Auslösewerte
 Bauphase 6.2

Fass	Stockwerk	Auslösewert		Lr, Bauphase 6.2		dLr		Überschreitung Auslösewert	
		Tag	Nacht	Tag	Nacht	Tag	Nacht	Tag	Nacht
		dB(A)		dB(A)		dB(A)		ja / nein	
IP 1582 - Grüner Weg 7 Gebietsnutzung: WA									
N	EG	55,0	42,0	32,1	30,9	-	-	Nein	Nein
	1.OG	55,0	43,0	33,6	32,6	-	-	Nein	Nein
IP 1583 - Grüner Weg 5 Gebietsnutzung: WA									
N	EG	55,0	42,0	32,6	30,9	-	-	Nein	Nein
	1.OG	55,0	44,0	31,3	29,7	-	-	Nein	Nein
IP 1584 - Jahnstraße 13 Gebietsnutzung: WA									
N	EG	55,0	40,0	31,2	29,5	-	-	Nein	Nein
IP 1585 - Kleinbahnstraße 4 Gebietsnutzung: WA									
N	EG	55,0	41,0	0,0	0,0	-	-	Nein	Nein
	1.OG	55,0	44,0	0,0	0,0	-	-	Nein	Nein
IP 1586 - Kleinbahnstraße 10 Gebietsnutzung: MI									
N	EG	60,0	45,0	35,3	34,7	-	-	Nein	Nein
	1.OG	60,0	46,0	37,0	36,3	-	-	Nein	Nein
IP 1587 - Willi-Jamann-Straße 10 Gebietsnutzung: WA									
N	EG	55,0	41,0	34,7	33,8	-	-	Nein	Nein
IP 1588 - Gelnhäuser Straße 21 Gebietsnutzung: MI									
N	EG	60,0	46,0	32,5	31,5	-	-	Nein	Nein
IP 1589 - Wingertstraße 3 Gebietsnutzung: WA									
NW	EG	55,0	43,0	0,0	0,0	-	-	Nein	Nein
	1.OG	55,0	44,0	37,0	36,4	-	-	Nein	Nein
IP 1590 - Wingertstraße 1 Gebietsnutzung: WA									
NW	EG	55,0	44,0	39,2	38,6	-	-	Nein	Nein
	1.OG	55,0	45,0	39,6	39,0	-	-	Nein	Nein
IP 1591 - 71 Gebietsnutzung: WA									
NW	EG	55,0	44,0	39,3	38,7	-	-	Nein	Nein
	1.OG	55,0	45,0	39,7	39,1	-	-	Nein	Nein
IP 1592 - Hanauer Landstraße 69 Gebietsnutzung: WA									
NW	EG	55,0	44,0	39,3	38,7	-	-	Nein	Nein
	1.OG	55,0	45,0	39,8	39,2	-	-	Nein	Nein
IP 1593 - Hanauer Landstraße 65 Gebietsnutzung: WA									
NO	EG	55,0	43,0	38,5	37,8	-	-	Nein	Nein
IP 1594 - Hanauer Landstraße 63 Gebietsnutzung: WA									
NW	EG	55,0	46,0	38,4	37,7	-	-	Nein	Nein
	1.OG	55,0	47,0	39,9	39,3	-	-	Nein	Nein
IP 1595 - Hanauer Landstraße 59 Gebietsnutzung: WA									
NW	EG	56,0	52,0	40,0	39,5	-	-	Nein	Nein
	1.OG	57,0	53,0	40,9	40,4	-	-	Nein	Nein
IP 1596 - Hanauer Landstraße 57 Gebietsnutzung: WA									
NW	EG	60,0	40,0	40,0	39,4	-	-	Nein	Nein
	1.OG	61,0	40,0	41,0	40,4	-	0,4	Nein	Ja
IP 1597 - Hanauer Landstraße 56 Gebietsnutzung: MI									
NW	EG	60,0	46,0	33,7	33,0	-	-	Nein	Nein
	1.OG	60,0	47,0	40,0	39,4	-	-	Nein	Nein
IP 1598 - Hanauer Landstraße 71 Gebietsnutzung: WA									
NO	EG	55,0	40,0	28,7	28,2	-	-	Nein	Nein

Überprüfung auf Überschreitung der Auslösewerte
 Bauphase 6.2

Fass	Stockwerk	Auslösewert		Lr, Bauphase 6.2		dLr		Überschreitung Auslösewert	
		Tag	Nacht	Tag	Nacht	Tag	Nacht	Tag	Nacht
		dB(A)		dB(A)		dB(A)		ja / nein	
IP 1599 - DEHE05970000HzZc Gebietsnutzung: MI									
O	EG	60,0	45,0	39,2	38,5	-	-	Nein	Nein
IP 1600 - Hintergasse 9 Gebietsnutzung: MI									
O	EG	60,0	45,0	32,0	31,1	-	-	Nein	Nein
	1.OG	60,0	45,0	39,5	38,8	-	-	Nein	Nein
IP 1601 - Hintergasse 5 Gebietsnutzung: MI									
O	EG	60,0	45,0	33,1	32,3	-	-	Nein	Nein
	1.OG	60,0	45,0	39,6	38,9	-	-	Nein	Nein
IP 1602 - Hintergasse 7 Gebietsnutzung: MI									
N	EG	60,0	45,0	36,0	35,5	-	-	Nein	Nein
	1.OG	60,0	45,0	39,1	38,5	-	-	Nein	Nein
IP 1603 - Hintergasse 1 Gebietsnutzung: MI									
O	EG	60,0	45,0	32,3	31,6	-	-	Nein	Nein
	1.OG	60,0	45,0	36,7	35,8	-	-	Nein	Nein
IP 1605 - DEHE05970000HzXd Gebietsnutzung: WA									
O	EG	55,0	41,0	33,0	32,6	-	-	Nein	Nein
IP 1606 - Am Lindenbrunnen 27 Gebietsnutzung: WA									
O	EG	55,0	42,0	31,2	30,0	-	-	Nein	Nein
	1.OG	55,0	44,0	36,6	35,2	-	-	Nein	Nein
IP 1607 - Am Lindenbrunnen 17 Gebietsnutzung: MI									
N	EG	60,0	45,0	38,3	37,8	-	-	Nein	Nein
	1.OG	60,0	45,0	42,1	41,7	-	-	Nein	Nein
IP 1608 - 13 Gebietsnutzung: MI									
O	EG	60,0	45,0	35,3	34,5	-	-	Nein	Nein
	1.OG	60,0	45,0	41,0	40,4	-	-	Nein	Nein
IP 1609 - Am Lindenbrunnen 9 Gebietsnutzung: MI									
O	EG	60,0	45,0	31,3	28,9	-	-	Nein	Nein
IP 1610 - Erbsegasse 15 Gebietsnutzung: MI									
W	EG	60,0	45,0	31,7	30,9	-	-	Nein	Nein
IP 1611 - Am Lindenbrunnen 8 Gebietsnutzung: WA									
W	EG	55,0	40,0	35,1	34,8	-	-	Nein	Nein
	1.OG	55,0	42,0	38,0	37,6	-	-	Nein	Nein
IP 1612 - DEHE05970000HAfq Gebietsnutzung: WA									
N	EG	55,0	42,0	35,2	34,7	-	-	Nein	Nein
	1.OG	55,0	44,0	40,3	39,7	-	-	Nein	Nein
IP 1613 - DEHE05970000HAfp Gebietsnutzung: WA									
NO	EG	55,0	42,0	42,6	42,2	-	0,2	Nein	Ja
	1.OG	55,0	44,0	44,0	43,5	-	-	Nein	Nein
IP 1614 - Am Lindenbrunnen 10 Gebietsnutzung: WA									
N	EG	55,0	41,0	39,5	38,8	-	-	Nein	Nein
	1.OG	55,0	44,0	42,1	41,5	-	-	Nein	Nein
IP 1615 - Erbsegasse 20 Gebietsnutzung: WA									
S	EG	55,0	42,0	36,3	35,6	-	-	Nein	Nein
IP 1616 - DEHE05970000HAsR Gebietsnutzung: MI									
N	EG	60,0	45,0	38,4	37,6	-	-	Nein	Nein
	1.OG	60,0	45,0	41,1	40,4	-	-	Nein	Nein

Überprüfung auf Überschreitung der Auslösewerte
 Bauphase 6.2

Fass	Stockwerk	Auslösewert		Lr, Bauphase 6.2		dLr		Überschreitung Auslösewert	
		Tag	Nacht	Tag	Nacht	Tag	Nacht	Tag	Nacht
		dB(A)		dB(A)		dB(A)		ja / nein	
IP 1617 - Am Lindenbrunnen 12 Gebietsnutzung: WA									
N	EG 1.OG	55,0	42,0	39,0	38,4	-	-	Nein	Nein
		55,0	44,0	42,1	41,5	-	-	Nein	Nein
IP 1619 - 29 Gebietsnutzung: WA									
N	EG 1.OG	55,0	42,0	41,8	41,6	-	-	Nein	Nein
		55,0	44,0	41,9	41,6	-	-	Nein	Nein
IP 1620 - Am Lindenbrunnen 14 Gebietsnutzung: WA									
N	EG	55,0	42,0	43,1	42,7	-	0,7	Nein	Ja
IP 1621 - Rhönstraße 5 Gebietsnutzung: WA									
O	EG	55,0	43,0	36,0	35,2	-	-	Nein	Nein
IP 1622 - DEHE059700013Y3o Gebietsnutzung: MI									
NW	1.OG	60,0	48,0	42,1	41,6	-	-	Nein	Nein
IP 1626 - Hanauer Landstraße 3 Gebietsnutzung: MI									
N	EG 1.OG	63,0	45,0	41,8	41,0	-	-	Nein	Nein
		63,0	45,0	44,0	43,4	-	-	Nein	Nein
IP 1627 - 13a Gebietsnutzung: WA									
N	EG	55,0	43,0	31,4	29,1	-	-	Nein	Nein
IP 1628 - Am Wolfsrain 8 Gebietsnutzung: WA									
N	EG	55,0	40,0	38,6	38,0	-	-	Nein	Nein
IP 1629 - Am Wolfsrain 10 Gebietsnutzung: WA									
N	EG	55,0	42,0	38,3	37,6	-	-	Nein	Nein
IP 1630 - Am Wolfsrain 18 Gebietsnutzung: WA									
N	EG	55,0	42,0	36,1	35,3	-	-	Nein	Nein
IP 1631 - Am Wolfsrain 11 Gebietsnutzung: WA									
N	EG	55,0	41,0	38,5	38,0	-	-	Nein	Nein
IP 1632 - Grüner Weg 6 Gebietsnutzung: WA									
N	EG 1.OG	55,0	41,0	30,9	30,0	-	-	Nein	Nein
		55,0	43,0	33,8	33,0	-	-	Nein	Nein
IP 1633 - Grüner Weg 10a Gebietsnutzung: WA									
N	EG 1.OG	55,0	40,0	31,6	30,6	-	-	Nein	Nein
		55,0	41,0	33,0	32,1	-	-	Nein	Nein
IP 1634 - Am Hang 5 Gebietsnutzung: WA									
O	EG	55,0	40,0	23,1	22,0	-	-	Nein	Nein
IP 1635 - Im Nassen Stück 2 Gebietsnutzung: WA									
N	EG	55,0	40,0	25,9	24,1	-	-	Nein	Nein
IP 1643 - Gelnhäuser Straße 15, A Gebietsnutzung: WA									
N	EG	55,0	41,0	21,6	20,7	-	-	Nein	Nein
IP 1644 - Gelnhäuser Straße 24 Gebietsnutzung: MI									
SW	EG 1.OG	60,0	45,0	36,9	36,0	-	-	Nein	Nein
		60,0	46,0	41,0	40,3	-	-	Nein	Nein
IP 1645 - Gelnhäuser Straße 20 Gebietsnutzung: MI									
SW	EG	60,0	45,0	35,5	34,6	-	-	Nein	Nein
	1.OG	60,0	45,0	37,6	36,8	-	-	Nein	Nein
	2.OG	60,0	45,0	38,7	38,0	-	-	Nein	Nein
	3.OG	60,0	45,0	39,0	38,3	-	-	Nein	Nein

Überprüfung auf Überschreitung der Auslösewerte
 Bauphase 6.2

Fass	Stockwerk	Auslösewert		Lr, Bauphase 6.2		dLr		Überschreitung Auslösewert	
		Tag	Nacht	Tag	Nacht	Tag	Nacht	Tag	Nacht
		dB(A)		dB(A)		dB(A)		ja / nein	
IP 1646 - Gelnhäuser Straße 33 Gebietsnutzung: MI									
N	EG	65,0	45,0	39,3	38,8	-	-	Nein	Nein
	1.OG	65,0	45,0	40,7	40,3	-	-	Nein	Nein
IP 1647 - Gelnhäuser Straße 31 Gebietsnutzung: MI									
N	EG	65,0	45,0	31,2	30,0	-	-	Nein	Nein
	1.OG	65,0	45,0	35,2	34,1	-	-	Nein	Nein
IP 1648 - Gelnhäuser Straße 27 Gebietsnutzung: MI									
N	EG	63,0	45,0	31,8	30,7	-	-	Nein	Nein
	1.OG	63,0	45,0	35,6	34,5	-	-	Nein	Nein
	2.OG	63,0	45,0	39,8	39,1	-	-	Nein	Nein
IP 1649 - 25 Gebietsnutzung: MI									
N	EG	60,0	54,0	31,0	30,0	-	-	Nein	Nein
	1.OG	60,0	55,0	34,9	34,0	-	-	Nein	Nein
IP 1651 - DEHE05970000HbK1 Gebietsnutzung: MI									
N	1.OG	60,0	51,0	38,6	38,0	-	-	Nein	Nein
IP 1654 - Sandweg 12 Gebietsnutzung: WA									
W	EG	55,0	40,0	32,9	32,2	-	-	Nein	Nein
	1.OG	55,0	43,0	37,1	36,4	-	-	Nein	Nein
IP 1655 - Sandweg 24 Gebietsnutzung: WA									
W	EG	55,0	42,0	0,0	0,0	-	-	Nein	Nein
IP 1656 - Hanauer Landstraße 18a Gebietsnutzung: MI									
SO	EG	62,0	45,0	42,1	41,6	-	-	Nein	Nein
IP 1657 - DEHE05970000PaDB Gebietsnutzung: WA									
O	EG	55,0	44,0	36,2	35,6	-	-	Nein	Nein
IP 1658 - Hanauer Landstraße 35 Gebietsnutzung: MI									
N	EG	60,0	45,0	44,4	44,1	-	-	Nein	Nein
	1.OG	65,0	45,0	45,6	45,2	-	0,2	Nein	Ja
IP 1659 - Heegstraße 18 Gebietsnutzung: MI									
NW	EG	60,0	46,0	39,0	38,5	-	-	Nein	Nein
	1.OG	60,0	48,0	40,5	39,8	-	-	Nein	Nein
IP 1660 - Ringstraße 11 Gebietsnutzung: WA									
NW	EG	55,0	42,0	34,6	33,8	-	-	Nein	Nein
IP 1661 - Ringstraße 9 Gebietsnutzung: WA									
NW	EG	55,0	40,0	36,2	35,6	-	-	Nein	Nein
IP 1662 - Wingertstraße 17 Gebietsnutzung: WA									
NO	EG	55,0	40,0	31,7	31,0	-	-	Nein	Nein
IP 1663 - DEHE05970000HABw Gebietsnutzung: WA									
NO	EG	55,0	40,0	30,9	30,4	-	-	Nein	Nein
IP 1664 - DEHE05970000HB7K Gebietsnutzung: WA									
NO	EG	55,0	40,0	30,4	29,7	-	-	Nein	Nein
IP 1665 - Ziegelei 17 Gebietsnutzung: WA									
NW	EG	55,0	41,0	35,6	35,0	-	-	Nein	Nein
IP 1667 - Rhönstraße 13 Gebietsnutzung: WA									
NO	EG	55,0	42,0	38,8	38,2	-	-	Nein	Nein

Überprüfung auf Überschreitung der Auslösewerte
 Bauphase 6.2

Fass	Stockwerk	Auslösewert		Lr, Bauphase 6.2		dLr		Überschreitung Auslösewert	
		Tag	Nacht	Tag	Nacht	Tag	Nacht	Tag	Nacht
		dB(A)		dB(A)		dB(A)		ja / nein	
IP 1668 - Rhönstraße 15 Gebietsnutzung: WA									
NW	EG	55,0	41,0	39,3	38,7	-	-	Nein	Nein
IP 1669 - DEHE05970000HAql Gebietsnutzung: WA									
NO	EG	55,0	42,0	35,1	34,1	-	-	Nein	Nein
IP 1671 - Klosterstraße 15 Gebietsnutzung: WA									
N	EG	55,0	40,0	28,3	27,9	-	-	Nein	Nein
	1.OG	55,0	43,0	34,1	33,7	-	-	Nein	Nein
IP 1672 - Klosterstraße 4 Gebietsnutzung: WA									
O	EG	55,0	40,0	20,0	19,2	-	-	Nein	Nein
	1.OG	55,0	43,0	24,0	23,2	-	-	Nein	Nein
IP 1673 - Klosterstraße 4a Gebietsnutzung: WA									
N	EG	55,0	43,0	35,8	34,6	-	-	Nein	Nein
IP 1675 - Am Lindenbrunnen 5 Gebietsnutzung: WA									
N	EG	55,0	43,0	33,1	31,8	-	-	Nein	Nein
IP 1676 - Am Lindenbrunnen 7 Gebietsnutzung: MI									
N	EG	60,0	45,0	36,0	35,3	-	-	Nein	Nein
	1.OG	60,0	45,0	41,4	41,0	-	-	Nein	Nein
IP 1677 - 13a Gebietsnutzung: MI									
N	EG	60,0	45,0	37,9	37,3	-	-	Nein	Nein
	1.OG	60,0	45,0	34,3	33,6	-	-	Nein	Nein
IP 1678 - Oberdorfstraße 11 Gebietsnutzung: WA									
O	EG	55,0	46,0	41,6	41,1	-	-	Nein	Nein
	1.OG	55,0	49,0	46,5	46,0	-	-	Nein	Nein
IP 1679 - Hanauer Landstraße 48 Gebietsnutzung: MI									
NW	EG	60,0	48,0	39,5	38,8	-	-	Nein	Nein
	1.OG	60,0	47,0	43,6	43,0	-	-	Nein	Nein
IP 1680 - Erbsegasse 4 Gebietsnutzung: WA									
N	EG	55,0	43,0	35,2	34,5	-	-	Nein	Nein
	1.OG	55,0	49,0	43,6	42,8	-	-	Nein	Nein
IP 1681 - Erbsegasse 3 Gebietsnutzung: MI									
N	EG	60,0	47,0	35,0	34,3	-	-	Nein	Nein
	1.OG	60,0	49,0	43,0	42,5	-	-	Nein	Nein
IP 1682 - 1 Gebietsnutzung: MI									
NO	EG	62,0	45,0	30,4	29,6	-	-	Nein	Nein
	1.OG	63,0	45,0	35,8	35,1	-	-	Nein	Nein
IP 1683 - Erbsegasse 7 Gebietsnutzung: MI									
N	EG	60,0	45,0	31,4	30,7	-	-	Nein	Nein
	1.OG	60,0	45,0	38,0	37,3	-	-	Nein	Nein
IP 1684 - Erbsegasse 9 Gebietsnutzung: MI									
N	EG	60,0	45,0	35,5	34,6	-	-	Nein	Nein
	1.OG	60,0	45,0	40,8	40,1	-	-	Nein	Nein
IP 1686 - Erbsegasse 16 Gebietsnutzung: WA									
N	EG	55,0	41,0	37,6	36,9	-	-	Nein	Nein
	1.OG	55,0	44,0	42,8	42,2	-	-	Nein	Nein
IP 1687 - DEHE05970000HAfd Gebietsnutzung: MI									
O	EG	60,0	45,0	33,5	32,8	-	-	Nein	Nein

Überprüfung auf Überschreitung der Auslösewerte
 Bauphase 6.2

Fass	Stockwerk	Auslösewert		Lr, Bauphase 6.2		dLr		Überschreitung Auslösewert	
		Tag	Nacht	Tag	Nacht	Tag	Nacht	Tag	Nacht
		dB(A)		dB(A)		dB(A)		ja / nein	
IP 1688 - Erbsegasse 9a									
Gebietsnutzung: MI									
N	EG	60,0	45,0	35,1	34,3	-	-	Nein	Nein
	1.OG	60,0	45,0	40,9	40,4	-	-	Nein	Nein
IP 1689 - Erbsegasse 11a									
Gebietsnutzung: MI									
N	EG	60,0	45,0	32,6	32,0	-	-	Nein	Nein
IP 1690 - Erbsegasse 13									
Gebietsnutzung: MI									
N	EG	60,0	45,0	40,0	39,6	-	-	Nein	Nein
	1.OG	60,0	45,0	43,7	43,3	-	-	Nein	Nein
IP 1691 - Erbsegasse 18a									
Gebietsnutzung: WA									
N	EG	55,0	43,0	34,5	33,8	-	-	Nein	Nein

Überprüfung auf Überschreitung der Auslösewerte
 Bauphase 6.3

Fass	Stockwerk	Auslösewert		Lr, Bauphase 6.3		dLr		Überschreitung Auslösewert	
		Tag	Nacht	Tag	Nacht	Tag	Nacht	Tag	Nacht
		dB(A)		dB(A)		dB(A)		ja / nein	
IP 12 - Karlstraße 2 Gebietsnutzung: WA									
NW	EG	55,0	50,0	28,3	26,4	-	-	Nein	Nein
	1.OG	55,0	51,0	32,7	30,4	-	-	Nein	Nein
	2.OG	56,0	52,0	37,1	34,2	-	-	Nein	Nein
IP 13 - Hintergasse 2 Gebietsnutzung: WA									
O	EG	55,0	41,0	29,7	27,3	-	-	Nein	Nein
	1.OG	55,0	43,0	37,5	34,9	-	-	Nein	Nein
IP 14 - Graf-Gustav-Weg 2 Gebietsnutzung: WA									
N	EG	55,0	48,0	34,9	28,6	-	-	Nein	Nein
	1.OG	55,0	50,0	38,3	32,9	-	-	Nein	Nein
IP 15 - Mühlrainstraße 2 Gebietsnutzung: WA									
W	EG	55,0	44,0	23,4	21,8	-	-	Nein	Nein
	1.OG	55,0	46,0	29,1	27,2	-	-	Nein	Nein
IP 16 - Unterdorfstraße 2 Gebietsnutzung: WA									
W	EG	55,0	43,0	31,6	28,7	-	-	Nein	Nein
	1.OG	55,0	44,0	35,0	32,4	-	-	Nein	Nein
IP 20 - Siedlung 3 Gebietsnutzung: WA									
NW	EG	55,0	40,0	32,1	29,5	-	-	Nein	Nein
	1.OG	55,0	42,0	32,9	30,4	-	-	Nein	Nein
IP 24 - Graf-Gustav-Weg 3 Gebietsnutzung: WA									
W	EG	55,0	47,0	32,1	29,7	-	-	Nein	Nein
	1.OG	55,0	48,0	37,4	35,1	-	-	Nein	Nein
IP 25 - Am Lindenbrunnen 4 Gebietsnutzung: MI									
N	EG	60,0	45,0	29,7	28,2	-	-	Nein	Nein
	1.OG	60,0	45,0	31,9	28,7	-	-	Nein	Nein
	2.OG	60,0	45,0	36,5	34,2	-	-	Nein	Nein
IP 43 - Paulstraße 7 Gebietsnutzung: WA									
NW	EG	55,0	40,0	27,6	21,5	-	-	Nein	Nein
	1.OG	55,0	43,0	32,7	29,0	-	-	Nein	Nein
IP 45 - Siedlung 7 Gebietsnutzung: WA									
NW	EG	55,0	40,0	30,3	27,0	-	-	Nein	Nein
	1.OG	55,0	42,0	31,7	28,6	-	-	Nein	Nein
IP 58 - Graf-Gustav-Weg 10 Gebietsnutzung: WA									
N	EG	55,0	55,0	41,6	39,1	-	-	Nein	Nein
	1.OG	56,0	40,0	42,5	40,5	-	0,5	Nein	Ja
	2.OG	59,0	40,0	42,9	41,0	-	1,0	Nein	Ja
IP 69 - Gräfin-Thekla-Weg 12 Gebietsnutzung: WA									
N	EG	55,0	40,0	41,2	39,4	-	-	Nein	Nein
	1.OG	57,0	40,0	41,6	39,9	-	-	Nein	Nein
IP 72 - Gräfin-Thekla-Weg 13 Gebietsnutzung: WA									
N	EG	55,0	55,0	41,7	39,5	-	-	Nein	Nein
	1.OG	56,0	40,0	42,2	40,3	-	0,3	Nein	Ja
IP 74 - Gräfin-Thekla-Weg 13a Gebietsnutzung: WA									
N	EG	55,0	55,0	40,4	39,5	-	-	Nein	Nein
	1.OG	55,0	40,0	41,3	40,4	-	0,4	Nein	Ja
	2.OG	58,0	40,0	44,2	42,8	-	2,8	Nein	Ja

Überprüfung auf Überschreitung der Auslösewerte
 Bauphase 6.3

Fass	Stockwerk	Auslösewert		Lr, Bauphase 6.3		dLr		Überschreitung Auslösewert	
		Tag	Nacht	Tag	Nacht	Tag	Nacht	Tag	Nacht
		dB(A)		dB(A)		dB(A)		ja / nein	
IP 75 - Gräfin-Thekla-Weg 13b Gebietsnutzung: WA									
N	EG	55,0	40,0	41,6	39,5	-	-	Nein	Nein
	1.OG	57,0	40,0	42,0	40,2	-	0,2	Nein	Ja
	2.OG	59,0	40,0	42,6	40,5	-	0,5	Nein	Ja
IP 78 - Am Lindenbrunnen 14 Gebietsnutzung: WA									
N	EG	55,0	43,0	29,7	24,1	-	-	Nein	Nein
	1.OG	55,0	45,0	37,5	34,4	-	-	Nein	Nein
IP 82 - Am Lindenbrunnen 16 Gebietsnutzung: WA									
N	EG	55,0	43,0	30,7	27,5	-	-	Nein	Nein
	1.OG	55,0	44,0	35,0	31,1	-	-	Nein	Nein
	2.OG	55,0	47,0	37,8	35,3	-	-	Nein	Nein
	3.OG	55,0	49,0	38,8	36,8	-	-	Nein	Nein
IP 83 - Rhönstraße 16 Gebietsnutzung: WA									
N	EG	55,0	41,0	0,0	0,0	-	-	Nein	Nein
	1.OG	55,0	43,0	32,5	28,7	-	-	Nein	Nein
IP 84 - Am Heiligenstock 16 Gebietsnutzung: WA									
W	EG	55,0	40,0	19,1	14,1	-	-	Nein	Nein
	1.OG	55,0	41,0	18,7	16,7	-	-	Nein	Nein
IP 92 - Am Heiligenstock 18 Gebietsnutzung: WA									
N	EG	55,0	42,0	26,6	23,2	-	-	Nein	Nein
	1.OG	55,0	43,0	31,4	28,2	-	-	Nein	Nein
IP 99 - Am Lindenbrunnen 21 Gebietsnutzung: MI									
N	EG	60,0	45,0	28,9	27,0	-	-	Nein	Nein
	1.OG	60,0	45,0	33,9	32,4	-	-	Nein	Nein
IP 101 - Wiesenbornstraße 22 Gebietsnutzung: WA									
N	EG	55,0	47,0	37,0	34,5	-	-	Nein	Nein
IP 103 - Am Heiligenstock 24 Gebietsnutzung: WA									
N	EG	55,0	43,0	28,4	25,2	-	-	Nein	Nein
	1.OG	55,0	44,0	33,3	30,0	-	-	Nein	Nein
IP 105 - Am Lindenbrunnen 25 Gebietsnutzung: WA									
N	EG	55,0	42,0	34,8	31,3	-	-	Nein	Nein
	1.OG	55,0	44,0	36,8	34,3	-	-	Nein	Nein
IP 109 - Am Lindenbrunnen 27 Gebietsnutzung: WA									
N	1.OG	55,0	45,0	33,0	29,6	-	-	Nein	Nein
IP 112 - Oberdorfstraße 28 Gebietsnutzung: WA									
N	1.OG	55,0	46,0	36,9	34,1	-	-	Nein	Nein
IP 133 - Hanauer Landstraße 56 Gebietsnutzung: MI									
NW	EG	60,0	49,0	28,9	25,5	-	-	Nein	Nein
	1.OG	60,0	52,0	34,6	32,0	-	-	Nein	Nein
IP 222 - Am Heiligenstock 1 Gebietsnutzung: WA									
N	EG	55,0	43,0	29,2	26,1	-	-	Nein	Nein
	1.OG	55,0	44,0	32,1	29,1	-	-	Nein	Nein
IP 224 - Am Heiligenstock 3 Gebietsnutzung: WA									
N	EG	55,0	42,0	15,5	13,7	-	-	Nein	Nein
	1.OG	55,0	44,0	17,7	15,7	-	-	Nein	Nein

Überprüfung auf Überschreitung der Auslösewerte
 Bauphase 6.3

Fass	Stockwerk	Auslösewert		Lr, Bauphase 6.3		dLr		Überschreitung Auslösewert	
		Tag	Nacht	Tag	Nacht	Tag	Nacht	Tag	Nacht
		dB(A)		dB(A)		dB(A)		ja / nein	
IP 225 - Am Heiligenstock 4 Gebietsnutzung: WA									
N	EG	55,0	42,0	23,7	21,1	-	-	Nein	Nein
	1.OG	55,0	44,0	28,9	26,1	-	-	Nein	Nein
	2.OG	55,0	45,0	32,8	30,1	-	-	Nein	Nein
IP 226 - Am Heiligenstock 5 Gebietsnutzung: WA									
W	EG	55,0	43,0	27,9	22,8	-	-	Nein	Nein
IP 227 - Am Heiligenstock 6 Gebietsnutzung: WA									
N	EG	55,0	41,0	22,5	20,1	-	-	Nein	Nein
	1.OG	55,0	43,0	28,2	25,7	-	-	Nein	Nein
	2.OG	55,0	44,0	33,0	30,3	-	-	Nein	Nein
IP 228 - Am Heiligenstock 8 Gebietsnutzung: WA									
N	EG	55,0	41,0	32,1	29,2	-	-	Nein	Nein
	1.OG	55,0	43,0	33,2	30,5	-	-	Nein	Nein
IP 229 - Am Heiligenstock 10 Gebietsnutzung: WA									
N	EG	55,0	41,0	34,3	31,9	-	-	Nein	Nein
	1.OG	55,0	43,0	35,6	33,0	-	-	Nein	Nein
	2.OG	55,0	44,0	34,0	31,3	-	-	Nein	Nein
IP 230 - Am Heiligenstock 11 Gebietsnutzung: WA									
N	EG	55,0	43,0	0,0	0,0	-	-	Nein	Nein
	1.OG	55,0	44,0	33,0	29,7	-	-	Nein	Nein
IP 231 - Am Heiligenstock 12 Gebietsnutzung: WA									
N	EG	55,0	41,0	33,2	29,6	-	-	Nein	Nein
	1.OG	55,0	43,0	34,9	31,7	-	-	Nein	Nein
IP 232 - Am Heiligenstock 13 Gebietsnutzung: WA									
N	EG	55,0	43,0	0,0	0,0	-	-	Nein	Nein
	1.OG	55,0	44,0	32,5	29,7	-	-	Nein	Nein
IP 233 - Am Heiligenstock 14 Gebietsnutzung: WA									
N	EG	55,0	42,0	28,4	25,4	-	-	Nein	Nein
	1.OG	55,0	43,0	31,3	28,2	-	-	Nein	Nein
IP 234 - Am Heiligenstock 15 Gebietsnutzung: WA									
N	EG	55,0	43,0	26,6	23,6	-	-	Nein	Nein
	1.OG	55,0	45,0	32,1	28,9	-	-	Nein	Nein
IP 235 - Am Heiligenstock 20 Gebietsnutzung: WA									
N	EG	55,0	41,0	33,9	31,4	-	-	Nein	Nein
	1.OG	55,0	43,0	34,8	32,3	-	-	Nein	Nein
IP 236 - Am Heiligenstock 22 Gebietsnutzung: WA									
N	EG	55,0	42,0	32,7	30,9	-	-	Nein	Nein
	1.OG	55,0	43,0	33,3	30,4	-	-	Nein	Nein
IP 237 - Am Heiligenstock 24 Gebietsnutzung: WA									
N	EG	55,0	43,0	32,0	29,9	-	-	Nein	Nein
	1.OG	55,0	44,0	34,3	31,5	-	-	Nein	Nein
IP 239 - Am Lindenbrunnen 2 Gebietsnutzung: MI									
N	EG	60,0	45,0	30,7	28,4	-	-	Nein	Nein
	1.OG	60,0	45,0	35,3	32,9	-	-	Nein	Nein
	2.OG	60,0	45,0	36,2	34,1	-	-	Nein	Nein
IP 240 - Am Lindenbrunnen 3 Gebietsnutzung: WA									
W	EG	55,0	43,0	32,0	29,7	-	-	Nein	Nein
	1.OG	55,0	43,0	34,2	31,9	-	-	Nein	Nein

Überprüfung auf Überschreitung der Auslösewerte
 Bauphase 6.3

Fass	Stockwerk	Auslösewert		Lr, Bauphase 6.3		dLr		Überschreitung Auslösewert	
		Tag	Nacht	Tag	Nacht	Tag	Nacht	Tag	Nacht
		dB(A)		dB(A)		dB(A)		ja / nein	
IP 241 - Am Lindenbrunnen 18 Gebietsnutzung: WA									
N	EG	55,0	45,0	38,4	36,6	-	-	Nein	Nein
	1.OG	55,0	47,0	39,8	38,1	-	-	Nein	Nein
IP 242 - Am Lindenbrunnen 20 Gebietsnutzung: WA									
N	EG	55,0	45,0	36,0	33,0	-	-	Nein	Nein
	1.OG	55,0	46,0	37,7	35,1	-	-	Nein	Nein
IP 243 - Am Lindenbrunnen 23 Gebietsnutzung: WA									
N	EG	55,0	42,0	33,2	29,8	-	-	Nein	Nein
	1.OG	55,0	44,0	36,6	33,7	-	-	Nein	Nein
IP 244 - Am Lindenbrunnen 25 Gebietsnutzung: WA									
N	EG	55,0	42,0	34,6	31,4	-	-	Nein	Nein
	1.OG	55,0	44,0	36,5	34,2	-	-	Nein	Nein
IP 245 - Am Lindenbrunnen 27 Gebietsnutzung: WA									
W	EG	55,0	43,0	29,5	27,8	-	-	Nein	Nein
IP 246 - Am Lindenbrunnen 29 Gebietsnutzung: WA									
W	1.OG	55,0	45,0	27,5	20,3	-	-	Nein	Nein
IP 247 - Am Lindenbrunnen 31 Gebietsnutzung: WA									
NO	EG	55,0	42,0	26,2	18,6	-	-	Nein	Nein
	1.OG	55,0	45,0	27,8	21,6	-	-	Nein	Nein
IP 251 - Am Viadukt 11a Gebietsnutzung: WA									
NW	EG	55,0	41,0	24,5	21,8	-	-	Nein	Nein
	1.OG	55,0	42,0	28,1	25,1	-	-	Nein	Nein
IP 254 - Borngäßchen 3 Gebietsnutzung: WA									
N	EG	55,0	43,0	31,0	28,9	-	-	Nein	Nein
IP 255 - Borngäßchen 5 Gebietsnutzung: WA									
N	EG	55,0	43,0	32,6	30,0	-	-	Nein	Nein
	1.OG	55,0	45,0	38,2	36,0	-	-	Nein	Nein
IP 256 - Borngäßchen 6 Gebietsnutzung: WA									
N	EG	55,0	43,0	36,0	33,5	-	-	Nein	Nein
IP 257 - Borngäßchen 8 Gebietsnutzung: WA									
N	EG	55,0	43,0	39,4	36,5	-	-	Nein	Nein
	1.OG	55,0	45,0	39,2	36,7	-	-	Nein	Nein
IP 258 - Borngäßchen 9 Gebietsnutzung: WA									
N	EG	55,0	44,0	36,3	33,8	-	-	Nein	Nein
	1.OG	55,0	45,0	39,3	37,4	-	-	Nein	Nein
IP 259 - Borngäßchen 10 Gebietsnutzung: WA									
N	EG	55,0	44,0	38,4	36,2	-	-	Nein	Nein
IP 260 - Borngäßchen 14 Gebietsnutzung: WA									
N	EG	55,0	45,0	37,8	35,0	-	-	Nein	Nein
	1.OG	55,0	46,0	41,5	39,2	-	-	Nein	Nein
	2.OG	55,0	48,0	40,9	38,8	-	-	Nein	Nein
IP 266 - Wiesenbornstraße 32(1) Gebietsnutzung: WA									
W	EG	55,0	51,0	20,4	18,5	-	-	Nein	Nein
	1.OG	55,0	52,0	23,5	21,2	-	-	Nein	Nein

Überprüfung auf Überschreitung der Auslösewerte
 Bauphase 6.3

Fass	Stockwerk	Auslösewert		Lr, Bauphase 6.3		dLr		Überschreitung Auslösewert		
		Tag	Nacht	Tag	Nacht	Tag	Nacht	Tag	Nacht	
		dB(A)		dB(A)		dB(A)		ja / nein		
IP 267 - Wiesenbornstraße 32(2) Gebietsnutzung: WA										
N	EG	55,0	53,0	35,4	33,1	-	-	Nein	Nein	
		1.OG	55,0	54,0	38,6	36,1	-	-	Nein	Nein
IP 268 - Wiesenbornstraße 33 Gebietsnutzung: WA										
W	EG	55,0	46,0	29,3	26,0	-	-	Nein	Nein	
		1.OG	55,0	48,0	35,8	32,7	-	-	Nein	Nein
IP 269 - Paulstraße 4(2) Gebietsnutzung: WA										
NW	EG	55,0	43,0	34,1	31,4	-	-	Nein	Nein	
IP 270 - Oberdorfstraße 26(2) Gebietsnutzung: WA										
W	EG	55,0	41,0	29,2	27,4	-	-	Nein	Nein	
		1.OG	55,0	44,0	32,0	30,1	-	-	Nein	Nein
IP 272 - Oberdorfstraße 30(2) Gebietsnutzung: WA										
N	EG	55,0	44,0	36,8	34,4	-	-	Nein	Nein	
		1.OG	55,0	46,0	38,0	35,7	-	-	Nein	Nein
		2.OG	55,0	47,0	39,1	37,0	-	-	Nein	Nein
IP 273 - Unterdorfstraße 2(2) Gebietsnutzung: WA										
O	EG	55,0	44,0	28,8	25,5	-	-	Nein	Nein	
		1.OG	55,0	45,0	35,6	32,2	-	-	Nein	Nein
IP 274 - Unterdorfstraße 2(3) Gebietsnutzung: WA										
N	EG	55,0	44,0	36,1	32,7	-	-	Nein	Nein	
		1.OG	55,0	46,0	38,1	35,7	-	-	Nein	Nein
IP 275 - Borngäßchen 3(2) Gebietsnutzung: WA										
S	EG	55,0	44,0	31,7	29,6	-	-	Nein	Nein	
IP 276 - Oberdorfstraße 22 Gebietsnutzung: WA										
NW	EG	55,0	42,0	31,6	26,9	-	-	Nein	Nein	
		1.OG	55,0	44,0	33,1	28,8	-	-	Nein	Nein
IP 277 - Oberdorfstraße 24a(2) Gebietsnutzung: WA										
N	EG	55,0	44,0	35,4	32,5	-	-	Nein	Nein	
IP 279 - Siedlung 12(2) Gebietsnutzung: WA										
NW	EG	55,0	42,0	31,2	28,3	-	-	Nein	Nein	
		1.OG	55,0	43,0	32,0	29,3	-	-	Nein	Nein
IP 280 - Ringstraße 24 Gebietsnutzung: WA										
NO	EG	55,0	40,0	26,2	23,9	-	-	Nein	Nein	
		1.OG	55,0	40,0	30,8	28,2	-	-	Nein	Nein
		2.OG	55,0	43,0	34,5	31,5	-	-	Nein	Nein
IP 281 - Mioldesstraße 14 Gebietsnutzung: WA										
W	EG	55,0	41,0	28,0	24,5	-	-	Nein	Nein	
		1.OG	55,0	42,0	30,9	27,4	-	-	Nein	Nein
IP 282 - Hanauer Landstraße 54 Gebietsnutzung: MI										
NW	EG	60,0	45,0	27,0	23,7	-	-	Nein	Nein	
		1.OG	60,0	45,0	32,9	29,9	-	-	Nein	Nein
IP 283 - Erbsegasse 10(2) Gebietsnutzung: WA										
W	EG	55,0	41,0	25,2	19,4	-	-	Nein	Nein	
		1.OG	55,0	43,0	32,4	26,3	-	-	Nein	Nein
IP 284 - Oberdorfstraße 13(2) Gebietsnutzung: WA										
S	EG	55,0	46,0	33,4	29,9	-	-	Nein	Nein	

Überprüfung auf Überschreitung der Auslösewerte
 Bauphase 6.3

Fass	Stockwerk	Auslösewert		Lr, Bauphase 6.3		dLr		Überschreitung Auslösewert	
		Tag	Nacht	Tag	Nacht	Tag	Nacht	Tag	Nacht
		dB(A)		dB(A)		dB(A)		ja / nein	
IP 285 - Mioldstraße 20 Gebietsnutzung: WA									
N	1.OG	55,0	43,0	33,4	30,4	-	-	Nein	Nein
	2.OG	55,0	44,0	34,2	31,7	-	-	Nein	Nein
IP 286 - Am Lindenbrunnen 16 Gebietsnutzung: WA									
N	EG	55,0	43,0	21,7	18,2	-	-	Nein	Nein
IP 288 - Am Heiligenstock 3 Gebietsnutzung: WA									
N	EG	55,0	43,0	32,4	29,3	-	-	Nein	Nein
	1.OG	55,0	44,0	33,5	30,8	-	-	Nein	Nein
IP 289 - DEHE05970000HAXR Gebietsnutzung: WA									
N	1.OG	55,0	44,0	32,7	29,5	-	-	Nein	Nein
IP 290 - Hanauer Landstraße 53(2) Gebietsnutzung: WA									
SW	EG	59,0	55,0	18,3	15,8	-	-	Nein	Nein
	1.OG	59,0	55,0	20,5	17,4	-	-	Nein	Nein
IP 291 - Mioldstraße 18 Gebietsnutzung: WA									
N	EG	55,0	41,0	28,9	26,2	-	-	Nein	Nein
	1.OG	55,0	43,0	32,7	29,9	-	-	Nein	Nein
	2.OG	55,0	44,0	34,4	31,9	-	-	Nein	Nein
IP 297 - Waschbachweg 1(2) Gebietsnutzung: WA									
N	EG	55,0	46,0	32,2	27,8	-	-	Nein	Nein
IP 301 - Am Lindenbrunnen 23(2) Gebietsnutzung: WA									
S	EG	55,0	41,0	26,9	23,4	-	-	Nein	Nein
	1.OG	55,0	43,0	29,1	27,1	-	-	Nein	Nein
IP 302 - Hintergasse 4(2) Gebietsnutzung: WA									
N	EG	55,0	40,0	27,2	24,3	-	-	Nein	Nein
	1.OG	55,0	45,0	33,5	30,7	-	-	Nein	Nein
IP 303 - Hintergasse 4(4) Gebietsnutzung: WA									
O	EG	55,0	42,0	30,2	28,0	-	-	Nein	Nein
IP 304 - Hintergasse 4(3) Gebietsnutzung: WA									
O	EG	55,0	42,0	30,4	27,7	-	-	Nein	Nein
IP 306 - Hintergasse 4(5) Gebietsnutzung: WA									
N	EG	55,0	42,0	28,2	25,7	-	-	Nein	Nein
IP 307 - Hintergasse 2(3) Gebietsnutzung: WA									
W	EG	55,0	40,0	19,7	18,3	-	-	Nein	Nein
	1.OG	55,0	45,0	25,9	24,5	-	-	Nein	Nein
IP 308 - Hintergasse 2(2) Gebietsnutzung: WA									
W	1.OG	55,0	45,0	26,1	24,1	-	-	Nein	Nein
IP 309 - Unterdorfstraße 11 Gebietsnutzung: WA									
O	EG	55,0	43,0	28,0	24,3	-	-	Nein	Nein
	1.OG	55,0	45,0	34,7	32,8	-	-	Nein	Nein
IP 310 - Unterdorfstraße 1(2) Gebietsnutzung: WA									
N	EG	55,0	43,0	34,6	31,3	-	-	Nein	Nein
	1.OG	55,0	46,0	37,8	34,8	-	-	Nein	Nein
IP 311 - Hintergasse 2(2) Gebietsnutzung: WA									
N	EG	55,0	41,0	0,0	0,0	-	-	Nein	Nein
	1.OG	55,0	43,0	35,2	32,7	-	-	Nein	Nein

Überprüfung auf Überschreitung der Auslösewerte
 Bauphase 6.3

Fass	Stockwerk	Auslösewert		Lr, Bauphase 6.3		dLr		Überschreitung Auslösewert	
		Tag	Nacht	Tag	Nacht	Tag	Nacht	Tag	Nacht
		dB(A)		dB(A)		dB(A)		ja / nein	
IP 312 - Mioldstraße 3(2) Gebietsnutzung: WA									
N	EG	55,0	43,0	15,0	13,0	-	-	Nein	Nein
	1.OG	55,0	44,0	19,6	17,4	-	-	Nein	Nein
IP 326 - Erbsegeasse 6 Gebietsnutzung: WA									
N	EG	55,0	44,0	34,4	31,6	-	-	Nein	Nein
	1.OG	55,0	46,0	39,2	36,9	-	-	Nein	Nein
IP 327 - Erbsegeasse 8 Gebietsnutzung: WA									
N	EG	55,0	42,0	33,2	30,3	-	-	Nein	Nein
	1.OG	55,0	44,0	37,2	34,3	-	-	Nein	Nein
IP 328 - Erbsegeasse 11 Gebietsnutzung: MI									
N	EG	60,0	45,0	31,2	28,5	-	-	Nein	Nein
	1.OG	60,0	45,0	36,4	34,2	-	-	Nein	Nein
	2.OG	60,0	45,0	37,3	35,1	-	-	Nein	Nein
IP 341 - Graf-Gustav-Weg 5 Gebietsnutzung: WA									
W	EG	55,0	48,0	22,2	20,4	-	-	Nein	Nein
	1.OG	55,0	49,0	24,2	22,2	-	-	Nein	Nein
	2.OG	55,0	51,0	37,8	34,3	-	-	Nein	Nein
IP 342 - Graf-Gustav-Weg 7 Gebietsnutzung: WA									
N	EG	55,0	48,0	38,4	36,9	-	-	Nein	Nein
	1.OG	55,0	50,0	40,2	38,3	-	-	Nein	Nein
	2.OG	55,0	52,0	41,4	39,4	-	-	Nein	Nein
IP 343 - Graf-Gustav-Weg 9 Gebietsnutzung: WA									
W	EG	55,0	48,0	22,5	20,7	-	-	Nein	Nein
	1.OG	55,0	50,0	24,6	22,6	-	-	Nein	Nein
	2.OG	55,0	53,0	37,8	34,5	-	-	Nein	Nein
IP 344 - Graf-Gustav-Weg 11 Gebietsnutzung: WA									
N	EG	55,0	50,0	33,1	30,2	-	-	Nein	Nein
	1.OG	55,0	51,0	36,8	34,2	-	-	Nein	Nein
IP 345 - Gräfin-Thekla-Weg 1 Gebietsnutzung: WA									
W	EG	55,0	49,0	26,4	18,9	-	-	Nein	Nein
	1.OG	55,0	51,0	28,7	23,8	-	-	Nein	Nein
IP 346 - Gräfin-Thekla-Weg 4 Gebietsnutzung: WA									
N	1.OG	55,0	48,0	35,6	32,5	-	-	Nein	Nein
IP 347 - Gräfin-Thekla-Weg 5 Gebietsnutzung: WA									
N	EG	55,0	51,0	35,0	32,8	-	-	Nein	Nein
IP 348 - Gräfin-Thekla-Weg 6 Gebietsnutzung: WA									
N	EG	55,0	50,0	34,5	29,6	-	-	Nein	Nein
	1.OG	55,0	51,0	36,3	32,8	-	-	Nein	Nein
IP 349 - Gräfin-Thekla-Weg 7 Gebietsnutzung: WA									
W	EG	55,0	52,0	32,2	31,3	-	-	Nein	Nein
	1.OG	55,0	53,0	33,7	32,9	-	-	Nein	Nein
IP 350 - Gräfin-Thekla-Weg 9 Gebietsnutzung: WA									
N	EG	55,0	55,0	40,6	38,9	-	-	Nein	Nein
	1.OG	56,0	40,0	41,0	39,2	-	-	Nein	Nein
IP 351 - Hanauer Landstraße 37 Gebietsnutzung: MI									
N	EG	65,0	45,0	36,6	33,5	-	-	Nein	Nein
	1.OG	65,0	45,0	39,0	36,9	-	-	Nein	Nein
	2.OG	65,0	45,0	39,5	37,2	-	-	Nein	Nein

Überprüfung auf Überschreitung der Auslösewerte
 Bauphase 6.3

Fass	Stockwerk	Auslösewert		Lr, Bauphase 6.3		dLr		Überschreitung Auslösewert	
		Tag	Nacht	Tag	Nacht	Tag	Nacht	Tag	Nacht
		dB(A)		dB(A)		dB(A)		ja / nein	
IP 352 - Hanauer Landstraße 39 Gebietsnutzung: MI									
N	EG	65,0	45,0	33,5	31,5	-	-	Nein	Nein
	1.OG	65,0	45,0	37,1	35,1	-	-	Nein	Nein
	2.OG	65,0	45,0	38,8	36,7	-	-	Nein	Nein
IP 353 - Hanauer Landstraße 40 Gebietsnutzung: MI									
N	EG	60,0	47,0	40,2	37,5	-	-	Nein	Nein
	1.OG	60,0	48,0	41,4	38,9	-	-	Nein	Nein
	2.OG	60,0	51,0	42,5	40,5	-	-	Nein	Nein
IP 354 - Alte Königsberger Straße 1 Gebietsnutzung: WA									
N	EG	55,0	46,0	0,0	0,0	-	-	Nein	Nein
	EG	60,0	47,0	37,8	34,9	-	-	Nein	Nein
	1.OG	60,0	47,0	38,9	36,2	-	-	Nein	Nein
	2.OG	60,0	51,0	40,4	38,4	-	-	Nein	Nein
IP 355 - Hanauer Landstraße 46 Gebietsnutzung: MI									
NW	EG	60,0	46,0	38,1	35,3	-	-	Nein	Nein
	1.OG	60,0	47,0	39,5	37,5	-	-	Nein	Nein
	2.OG	60,0	49,0	39,8	37,8	-	-	Nein	Nein
IP 356 - Hanauer Landstraße 49 Gebietsnutzung: MI									
NW	1.OG	65,0	45,0	34,7	32,1	-	-	Nein	Nein
	2.OG	65,0	45,0	36,7	34,0	-	-	Nein	Nein
IP 357 - Hanauer Landstraße 51 Gebietsnutzung: WA									
N	EG	65,0	40,0	33,2	30,2	-	-	Nein	Nein
	1.OG	65,0	40,0	35,4	32,5	-	-	Nein	Nein
	2.OG	64,0	40,0	36,6	34,0	-	-	Nein	Nein
	3.OG	63,0	40,0	37,8	35,8	-	-	Nein	Nein
IP 358 - Hanauer Landstraße 53 Gebietsnutzung: WA									
NW	EG	55,0	40,0	33,9	31,0	-	-	Nein	Nein
	1.OG	55,0	40,0	35,4	32,6	-	-	Nein	Nein
	2.OG	65,0	40,0	36,3	33,7	-	-	Nein	Nein
IP 359 - Waldstraße 15a Gebietsnutzung: WA									
W NW	EG	55,0	44,0	0,0	0,0	-	-	Nein	Nein
	EG	55,0	40,0	34,1	31,2	-	-	Nein	Nein
	1.OG	65,0	40,0	35,5	32,7	-	-	Nein	Nein
	2.OG	64,0	40,0	36,3	33,8	-	-	Nein	Nein
IP 360 - Hanauer Landstraße 67 Gebietsnutzung: WA									
NW N NW	EG	55,0	45,0	33,8	31,0	-	-	Nein	Nein
	EG	55,0	44,0	0,0	0,0	-	-	Nein	Nein
	1.OG	55,0	46,0	34,6	32,0	-	-	Nein	Nein
	2.OG	55,0	46,0	35,2	32,9	-	-	Nein	Nein
IP 361 - Hintergasse 4 Gebietsnutzung: WA									
W NW W	EG	55,0	41,0	22,8	16,3	-	-	Nein	Nein
	EG	55,0	43,0	0,0	0,0	-	-	Nein	Nein
	1.OG	55,0	43,0	27,1	20,6	-	-	Nein	Nein
IP 363 - Karlstraße 1 Gebietsnutzung: WA									
NW	EG	55,0	48,0	26,5	23,7	-	-	Nein	Nein
	1.OG	55,0	50,0	30,7	27,5	-	-	Nein	Nein
	2.OG	55,0	51,0	36,4	33,6	-	-	Nein	Nein
IP 364 - Karlstraße 2 Gebietsnutzung: WA									
NW	EG	55,0	47,0	31,9	29,8	-	-	Nein	Nein
	1.OG	55,0	50,0	36,1	34,1	-	-	Nein	Nein
	2.OG	55,0	51,0	38,0	35,5	-	-	Nein	Nein

Überprüfung auf Überschreitung der Auslösewerte
 Bauphase 6.3

Fass	Stockwerk	Auslösewert		Lr, Bauphase 6.3		dLr		Überschreitung Auslösewert	
		Tag	Nacht	Tag	Nacht	Tag	Nacht	Tag	Nacht
		dB(A)		dB(A)		dB(A)		ja / nein	
IP 365 - Karlstraße 4 Gebietsnutzung: WA									
NO	EG	55,0	45,0	34,0	31,5	-	-	Nein	Nein
NW	EG	55,0	45,0	0,0	0,0	-	-	Nein	Nein
NO	1.OG	55,0	47,0	37,1	34,4	-	-	Nein	Nein
IP 366 - Schießhausstraße 8, A Gebietsnutzung: WA									
N	EG	55,0	47,0	37,1	34,9	-	-	Nein	Nein
NW	EG	55,0	46,0	29,3	27,3	-	-	Nein	Nein
	1.OG	55,0	47,0	33,2	30,9	-	-	Nein	Nein
IP 367 - Schießhausstraße 20 Gebietsnutzung: WA									
W	EG	55,0	48,0	39,1	36,7	-	-	Nein	Nein
NW	EG	55,0	45,0	37,2	34,9	-	-	Nein	Nein
	1.OG	55,0	47,0	39,5	37,5	-	-	Nein	Nein
IP 368 - Karlstraße 6 Gebietsnutzung: WA									
NO	EG	55,0	44,0	35,1	32,4	-	-	Nein	Nein
N	EG	55,0	46,0	36,8	34,1	-	-	Nein	Nein
NO	1.OG	55,0	45,0	36,8	34,2	-	-	Nein	Nein
	2.OG	55,0	47,0	37,7	35,3	-	-	Nein	Nein
IP 369 - Karlstraße 11 Gebietsnutzung: WA									
NO	EG	55,0	41,0	0,0	0,0	-	-	Nein	Nein
NW	1.OG	55,0	44,0	36,3	33,5	-	-	Nein	Nein
IP 370 - Straße der Jugend 3 Gebietsnutzung: WA									
NW	EG	55,0	47,0	37,2	34,8	-	-	Nein	Nein
	EG	55,0	42,0	19,5	17,1	-	-	Nein	Nein
	1.OG	55,0	44,0	24,7	22,2	-	-	Nein	Nein
	1.OG	55,0	51,0	38,9	36,9	-	-	Nein	Nein
IP 371 - Rentkammerweg 4 Gebietsnutzung: WA									
W	EG	55,0	45,0	32,1	28,9	-	-	Nein	Nein
IP 372 - Hanauer Landstraße 30 Gebietsnutzung: MI									
NO	EG	60,0	45,0	0,0	0,0	-	-	Nein	Nein
	1.OG	60,0	45,0	0,0	0,0	-	-	Nein	Nein
	2.OG	60,0	49,0	0,0	0,0	-	-	Nein	Nein
IP 374 - Hanauer Landstraße 24 Gebietsnutzung: MI									
N	EG	60,0	47,0	39,8	37,2	-	-	Nein	Nein
	1.OG	60,0	47,0	40,7	38,6	-	-	Nein	Nein
IP 375 - Miroldestraße 2 Gebietsnutzung: WA									
NW	EG	55,0	42,0	25,7	22,4	-	-	Nein	Nein
	1.OG	55,0	43,0	29,5	26,3	-	-	Nein	Nein
IP 376 - Miroldestraße 3 Gebietsnutzung: WA									
N	EG	55,0	41,0	19,0	16,8	-	-	Nein	Nein
	1.OG	55,0	43,0	25,3	22,5	-	-	Nein	Nein
IP 377 - Miroldestraße 4 Gebietsnutzung: WA									
NW	EG	55,0	41,0	26,5	22,9	-	-	Nein	Nein
N	EG	55,0	46,0	42,6	40,5	-	-	Nein	Nein
	1.OG	55,0	46,0	42,7	40,7	-	-	Nein	Nein
NW	1.OG	55,0	42,0	30,7	27,7	-	-	Nein	Nein
N	2.OG	55,0	47,0	42,9	40,9	-	-	Nein	Nein
IP 378 - Tempelstraße 8 Gebietsnutzung: WA									
N	EG	55,0	42,0	0,0	0,0	-	-	Nein	Nein
W	EG	55,0	43,0	14,8	13,0	-	-	Nein	Nein
	1.OG	55,0	43,0	18,6	16,5	-	-	Nein	Nein

Überprüfung auf Überschreitung der Auslösewerte
 Bauphase 6.3

Fass	Stockwerk	Auslösewert		Lr, Bauphase 6.3		dLr		Überschreitung Auslösewert	
		Tag	Nacht	Tag	Nacht	Tag	Nacht	Tag	Nacht
		dB(A)		dB(A)		dB(A)		ja / nein	
IP 379 - Tempelstraße 12 Gebietsnutzung: WA									
O	EG	55,0	44,0	41,7	39,4	-	-	Nein	Nein
NW	EG	55,0	41,0	25,7	22,4	-	-	Nein	Nein
O	1.OG	55,0	46,0	41,8	39,6	-	-	Nein	Nein
NW	1.OG	55,0	42,0	30,6	27,4	-	-	Nein	Nein
	2.OG	55,0	43,0	33,2	30,6	-	-	Nein	Nein
IP 380 - Miroldestraße 7 Gebietsnutzung: WA									
N	EG	55,0	42,0	30,1	27,6	-	-	Nein	Nein
	1.OG	55,0	43,0	32,3	29,4	-	-	Nein	Nein
	2.OG	55,0	44,0	33,1	30,3	-	-	Nein	Nein
IP 381 - Hanauer Landstraße 2 Gebietsnutzung: SOK									
N	EG	50,0	48,0	42,7	40,7	-	-	Nein	Nein
NW	EG	55,0	41,0	28,7	26,5	-	-	Nein	Nein
	1.OG	55,0	43,0	34,1	31,7	-	-	Nein	Nein
IP 382 - Miroldestraße 9 Gebietsnutzung: WA									
N	EG	55,0	40,0	26,4	24,5	-	-	Nein	Nein
	EG	47,0	47,0	42,9	40,9	-	-	Nein	Nein
	1.OG	48,0	48,0	43,0	41,0	-	-	Nein	Nein
	1.OG	55,0	42,0	32,2	29,7	-	-	Nein	Nein
IP 383 - Heimatfriedering 3 Gebietsnutzung: WA									
N	EG	55,0	44,0	35,3	32,6	-	-	Nein	Nein
NW	EG	55,0	42,0	30,9	28,9	-	-	Nein	Nein
	1.OG	55,0	44,0	32,6	30,1	-	-	Nein	Nein
IP 384 - Miroldestraße 11 Gebietsnutzung: WA									
N	EG	55,0	41,0	30,4	28,0	-	-	Nein	Nein
	1.OG	55,0	42,0	32,4	29,8	-	-	Nein	Nein
IP 385 - Miroldestraße 12 Gebietsnutzung: WA									
NW	EG	55,0	41,0	25,5	22,8	-	-	Nein	Nein
N	EG	55,0	46,0	37,3	34,0	-	-	Nein	Nein
NW	1.OG	55,0	43,0	30,5	27,3	-	-	Nein	Nein
IP 386 - Miroldestraße 13 Gebietsnutzung: WA									
N	EG	55,0	41,0	30,7	28,2	-	-	Nein	Nein
	1.OG	55,0	43,0	32,6	29,8	-	-	Nein	Nein
IP 387 - Miroldestraße 14 Gebietsnutzung: WA									
N	EG	55,0	42,0	29,1	26,2	-	-	Nein	Nein
	EG	55,0	48,0	0,0	0,0	-	-	Nein	Nein
	1.OG	55,0	43,0	32,7	29,7	-	-	Nein	Nein
IP 388 - Miroldestraße 15 Gebietsnutzung: WA									
N	EG	55,0	41,0	31,8	29,1	-	-	Nein	Nein
	1.OG	55,0	42,0	33,5	30,8	-	-	Nein	Nein
IP 389 - Miroldestraße 17 Gebietsnutzung: WA									
N	EG	55,0	41,0	31,4	28,3	-	-	Nein	Nein
	EG	55,0	44,0	38,3	35,0	-	-	Nein	Nein
	1.OG	55,0	46,0	41,4	39,0	-	-	Nein	Nein
	1.OG	55,0	42,0	33,2	30,1	-	-	Nein	Nein
IP 390 - Miroldestraße 19 Gebietsnutzung: WA									
N	EG	55,0	41,0	32,7	30,6	-	-	Nein	Nein
NO	EG	55,0	50,0	37,0	34,5	-	-	Nein	Nein
	1.OG	55,0	52,0	38,9	37,0	-	-	Nein	Nein
N	1.OG	55,0	42,0	34,0	31,6	-	-	Nein	Nein
	2.OG	55,0	44,0	34,6	32,2	-	-	Nein	Nein

Überprüfung auf Überschreitung der Auslösewerte
 Bauphase 6.3

Fass	Stockwerk	Auslösewert		Lr, Bauphase 6.3		dLr		Überschreitung Auslösewert	
		Tag	Nacht	Tag	Nacht	Tag	Nacht	Tag	Nacht
		dB(A)		dB(A)		dB(A)		ja / nein	
IP 391 - Schießhausstraße 14 Gebietsnutzung: WA									
W	EG	55,0	44,0	0,0	0,0	-	-	Nein	Nein
IP 393 - Bahnstraße 12 Gebietsnutzung: WA									
N	EG	56,0	40,0	51,3	49,3	-	9,3	Nein	Ja
	1.OG	58,0	40,0	52,0	49,8	-	9,8	Nein	Ja
IP 394 - Liebloser Straße 1 Gebietsnutzung: WA									
N	EG	55,0	55,0	51,5	35,6	-	-	Nein	Nein
IP 395 - Heimatfriedering 15a Gebietsnutzung: WA									
W	EG	55,0	51,0	45,8	43,6	-	-	Nein	Nein
	1.OG	55,0	52,0	46,3	43,8	-	-	Nein	Nein
IP 396 - Heimatfriedering 5, A Gebietsnutzung: WA									
N	EG	55,0	50,0	0,0	0,0	-	-	Nein	Nein
IP 398 - Hindenburgallee 22 Gebietsnutzung: WA									
NW	EG	55,0	46,0	0,0	0,0	-	-	Nein	Nein
IP 400 - Heimatfriedering 25 Gebietsnutzung: WA									
N	EG	55,0	50,0	0,0	0,0	-	-	Nein	Nein
	2.OG	55,0	45,0	40,2	37,6	-	-	Nein	Nein
IP 401 - Heimatfriedering 27 Gebietsnutzung: WA									
N	EG	55,0	50,0	32,8	28,3	-	-	Nein	Nein
W	EG	55,0	41,0	25,6	23,5	-	-	Nein	Nein
	1.OG	55,0	43,0	33,0	30,7	-	-	Nein	Nein
IP 402 - Mühlrainstraße 4 Gebietsnutzung: WA									
N	EG	55,0	42,0	31,3	28,7	-	-	Nein	Nein
W	EG	55,0	48,0	0,0	0,0	-	-	Nein	Nein
N	1.OG	55,0	44,0	37,6	35,4	-	-	Nein	Nein
IP 403 - Mühlrainstraße 5 Gebietsnutzung: WA									
N	EG	55,0	43,0	35,2	32,2	-	-	Nein	Nein
	1.OG	55,0	45,0	39,3	36,6	-	-	Nein	Nein
	2.OG	55,0	47,0	42,1	40,1	-	-	Nein	Nein
IP 404 - Heimatfriedering 20 Gebietsnutzung: WA									
W	EG	55,0	46,0	40,8	37,0	-	-	Nein	Nein
	EG	55,0	42,0	30,8	29,8	-	-	Nein	Nein
	1.OG	55,0	44,0	25,1	22,7	-	-	Nein	Nein
IP 405 - Mühlrainstraße 7 Gebietsnutzung: WA									
N	EG	55,0	43,0	35,4	34,2	-	-	Nein	Nein
	EG	55,0	46,0	38,3	35,2	-	-	Nein	Nein
	1.OG	55,0	46,0	39,7	38,1	-	-	Nein	Nein
	1.OG	55,0	48,0	41,8	38,8	-	-	Nein	Nein
	2.OG	55,0	50,0	43,3	40,6	-	-	Nein	Nein
IP 406 - Alte Königsberger Straße 7 Gebietsnutzung: WA									
N	EG	55,0	46,0	40,0	37,4	-	-	Nein	Nein
	EG	55,0	43,0	35,3	32,5	-	-	Nein	Nein
	1.OG	55,0	49,0	40,6	38,0	-	-	Nein	Nein
	1.OG	55,0	45,0	39,3	36,7	-	-	Nein	Nein
	2.OG	55,0	47,0	41,2	38,8	-	-	Nein	Nein

Überprüfung auf Überschreitung der Auslösewerte
 Bauphase 6.3

Fass	Stockwerk	Auslösewert		Lr, Bauphase 6.3		dLr		Überschreitung Auslösewert		
		Tag	Nacht	Tag	Nacht	Tag	Nacht	Tag	Nacht	
		dB(A)		dB(A)		dB(A)		ja / nein		
IP 407 - Mühlrainstraße 9 Gebietsnutzung: WA										
N	EG	55,0	44,0	37,8	36,5	-	-	Nein	Nein	
	EG	55,0	45,0	40,3	38,3	-	-	Nein	Nein	
	1.OG	55,0	49,0	42,4	40,5	-	-	Nein	Nein	
	1.OG	55,0	46,0	40,9	39,2	-	-	Nein	Nein	
IP 408 - Mühlrainstraße 14 Gebietsnutzung: WA										
NW	EG	55,0	47,0	39,2	37,6	-	-	Nein	Nein	
	EG	55,0	44,0	0,0	0,0	-	-	Nein	Nein	
	1.OG	55,0	48,0	41,1	39,7	-	-	Nein	Nein	
IP 409 - Mühlrainstraße 14a Gebietsnutzung: WA										
NO	EG	55,0	47,0	39,1	37,4	-	-	Nein	Nein	
	EG	55,0	45,0	0,0	0,0	-	-	Nein	Nein	
	1.OG	55,0	48,0	41,1	39,4	-	-	Nein	Nein	
IP 410 - Hindenburgallee 12 Gebietsnutzung: WA										
N	EG	55,0	49,0	30,7	23,8	-	-	Nein	Nein	
	1.OG	55,0	51,0	35,0	30,1	-	-	Nein	Nein	
NW	2.OG	55,0	52,0	43,5	41,6	-	-	Nein	Nein	
N	2.OG	55,0	52,0	39,4	36,6	-	-	Nein	Nein	
IP 411 - Hindenburgallee 8 Gebietsnutzung: WA										
N	EG	55,0	49,0	32,3	28,3	-	-	Nein	Nein	
	NO	EG	55,0	49,0	41,2	39,8	-	-	Nein	Nein
	N	1.OG	55,0	51,0	37,8	34,8	-	-	Nein	Nein
	NO	1.OG	55,0	50,0	43,4	41,7	-	-	Nein	Nein
IP 412 - Hindenburgallee 6 Gebietsnutzung: WA										
N	EG	55,0	49,0	0,0	0,0	-	-	Nein	Nein	
	NO	EG	55,0	49,0	40,0	37,8	-	-	Nein	Nein
	1.OG	55,0	51,0	43,9	42,0	-	-	Nein	Nein	
IP 413 - Gelnhäuser Straße 53 Gebietsnutzung: WA										
NW	EG	63,0	40,0	34,8	29,4	-	-	Nein	Nein	
	EG	55,0	49,0	40,1	37,1	-	-	Nein	Nein	
NW	1.OG	55,0	51,0	43,9	42,0	-	-	Nein	Nein	
	1.OG	63,0	40,0	37,7	33,6	-	-	Nein	Nein	
	2.OG	63,0	40,0	39,8	36,9	-	-	Nein	Nein	
IP 414 - Mühlrainstraße 23 Gebietsnutzung: WA										
NW	EG	55,0	51,0	40,8	36,8	-	-	Nein	Nein	
	EG	55,0	50,0	28,6	25,9	-	-	Nein	Nein	
	1.OG	55,0	53,0	43,2	40,4	-	-	Nein	Nein	
	1.OG	55,0	51,0	33,2	30,2	-	-	Nein	Nein	
	2.OG	55,0	54,0	44,7	42,4	-	-	Nein	Nein	
	2.OG	56,0	53,0	38,4	35,4	-	-	Nein	Nein	
IP 415 - Gelnhäuser Straße 49 Gebietsnutzung: WA										
NW	EG	55,0	47,0	30,3	25,0	-	-	Nein	Nein	
	O	EG	55,0	52,0	39,7	34,8	-	-	Nein	Nein
	NW	1.OG	55,0	48,0	34,0	29,8	-	-	Nein	Nein
	O	1.OG	55,0	53,0	42,9	39,4	-	-	Nein	Nein
	NW	2.OG	55,0	50,0	38,1	34,9	-	-	Nein	Nein
	O	2.OG	55,0	40,0	43,7	41,3	-	1,3	Nein	Ja
IP 416 - Mühlrainstraße 27 Gebietsnutzung: WA										
N	EG	55,0	55,0	39,6	36,3	-	-	Nein	Nein	
	NW	EG	55,0	49,0	32,8	24,8	-	-	Nein	Nein
	1.OG	55,0	50,0	35,3	29,1	-	-	Nein	Nein	
	N	1.OG	55,0	40,0	42,8	40,6	-	0,6	Nein	Ja
	NW	2.OG	55,0	51,0	37,8	34,4	-	-	Nein	Nein

Überprüfung auf Überschreitung der Auslösewerte
 Bauphase 6.3

Fass	Stockwerk	Auslösewert		Lr, Bauphase 6.3		dLr		Überschreitung Auslösewert	
		Tag	Nacht	Tag	Nacht	Tag	Nacht	Tag	Nacht
		dB(A)		dB(A)		dB(A)		ja / nein	
IP 417 - Gelnhäuser Straße 45 Gebietsnutzung: WA									
NW	EG	55,0	48,0	38,7	35,7	-	-	Nein	Nein
N	EG	55,0	45,0	35,6	32,4	-	-	Nein	Nein
NW	1.OG	55,0	50,0	39,9	37,1	-	-	Nein	Nein
N	1.OG	55,0	48,0	39,5	36,8	-	-	Nein	Nein
NW	2.OG	55,0	51,0	39,4	37,0	-	-	Nein	Nein
IP 418 - Gustavstraße 3 Gebietsnutzung: WA									
N	EG	56,0	52,0	34,2	26,6	-	-	Nein	Nein
	EG	55,0	41,0	35,8	34,1	-	-	Nein	Nein
	1.OG	58,0	54,0	38,9	34,8	-	-	Nein	Nein
	1.OG	55,0	46,0	41,4	39,1	-	-	Nein	Nein
IP 419 - Oberdorfstraße 4 Gebietsnutzung: WA									
O	EG	55,0	45,0	38,0	36,0	-	-	Nein	Nein
	1.OG	55,0	48,0	41,1	38,9	-	-	Nein	Nein
IP 420 - Gustavstraße 3, A Gebietsnutzung: WA									
N	EG	58,0	54,0	38,9	35,5	-	-	Nein	Nein
	EG	55,0	43,0	32,3	28,8	-	-	Nein	Nein
	1.OG	55,0	45,0	38,0	35,3	-	-	Nein	Nein
IP 421 - Oberdorfstraße 6 Gebietsnutzung: WA									
N	EG	55,0	44,0	30,7	28,2	-	-	Nein	Nein
	EG	55,0	40,0	36,3	33,0	-	-	Nein	Nein
	1.OG	65,0	40,0	38,0	35,1	-	-	Nein	Nein
	1.OG	55,0	47,0	37,7	35,1	-	-	Nein	Nein
	2.OG	65,0	40,0	39,1	36,6	-	-	Nein	Nein
	3.OG	64,0	40,0	39,5	37,0	-	-	Nein	Nein
IP 422 - Schillerstraße 2 Gebietsnutzung: WA									
N	EG	65,0	40,0	34,9	32,0	-	-	Nein	Nein
	EG	55,0	43,0	33,7	31,1	-	-	Nein	Nein
	1.OG	55,0	47,0	38,4	35,7	-	-	Nein	Nein
	1.OG	64,0	40,0	37,2	34,7	-	-	Nein	Nein
	2.OG	64,0	40,0	38,4	36,0	-	-	Nein	Nein
IP 423 - Schillerstraße 2 Gebietsnutzung: WA									
N	EG	65,0	40,0	35,0	31,8	-	-	Nein	Nein
W	EG	55,0	44,0	30,8	28,5	-	-	Nein	Nein
N	1.OG	64,0	40,0	37,3	34,7	-	-	Nein	Nein
IP 424 - Oberdorfstraße 9 Gebietsnutzung: WA									
N	EG	55,0	43,0	34,8	32,2	-	-	Nein	Nein
	EG	65,0	40,0	35,0	31,6	-	-	Nein	Nein
	1.OG	65,0	40,0	37,5	34,8	-	-	Nein	Nein
	1.OG	55,0	45,0	38,0	35,6	-	-	Nein	Nein
	2.OG	55,0	46,0	39,6	37,3	-	-	Nein	Nein
IP 425 - Oberdorfstraße 10 Gebietsnutzung: WA									
N	EG	55,0	43,0	32,6	30,2	-	-	Nein	Nein
	1.OG	55,0	45,0	37,1	34,5	-	-	Nein	Nein
	2.OG	57,0	54,0	36,6	34,0	-	-	Nein	Nein
IP 426 - Oberdorfstraße 12 Gebietsnutzung: WA									
N	EG	55,0	44,0	31,2	27,5	-	-	Nein	Nein
	EG	65,0	40,0	32,7	28,5	-	-	Nein	Nein
	1.OG	65,0	40,0	36,1	32,4	-	-	Nein	Nein
	2.OG	65,0	40,0	37,9	35,1	-	-	Nein	Nein
	3.OG	64,0	40,0	38,7	36,2	-	-	Nein	Nein

Überprüfung auf Überschreitung der Auslösewerte
 Bauphase 6.3

Fass	Stockwerk	Auslösewert		Lr, Bauphase 6.3		dLr		Überschreitung Auslösewert	
		Tag	Nacht	Tag	Nacht	Tag	Nacht	Tag	Nacht
		dB(A)		dB(A)		dB(A)		ja / nein	
IP 427 - Oberdorfstraße 18 Gebietsnutzung: WA									
W	EG	55,0	42,0	21,3	19,3	-	-	Nein	Nein
	1.OG	55,0	44,0	25,9	22,8	-	-	Nein	Nein
IP 428 - Schillerstraße 8 Gebietsnutzung: WA									
N	EG	55,0	45,0	31,0	27,4	-	-	Nein	Nein
	EG	55,0	43,0	33,7	31,4	-	-	Nein	Nein
	1.OG	55,0	47,0	33,6	30,2	-	-	Nein	Nein
	1.OG	55,0	44,0	38,9	36,6	-	-	Nein	Nein
	2.OG	55,0	46,0	39,5	37,5	-	-	Nein	Nein
IP 429 - Schillerstraße 6 Gebietsnutzung: WA									
N	EG	55,0	47,0	0,0	0,0	-	-	Nein	Nein
	EG	55,0	43,0	22,3	20,5	-	-	Nein	Nein
	1.OG	55,0	44,0	27,2	25,0	-	-	Nein	Nein
NW	EG	55,0	43,0	22,3	20,5	-	-	Nein	Nein
	EG	55,0	47,0	0,0	0,0	-	-	Nein	Nein
	1.OG	55,0	43,0	22,3	20,5	-	-	Nein	Nein
	1.OG	55,0	44,0	27,2	25,0	-	-	Nein	Nein
IP 430 - Oberdorfstraße 24 Gebietsnutzung: WA									
N	EG	55,0	43,0	37,4	35,2	-	-	Nein	Nein
	EG	55,0	43,0	32,7	28,8	-	-	Nein	Nein
	1.OG	55,0	45,0	35,0	31,6	-	-	Nein	Nein
	1.OG	55,0	45,0	39,7	37,6	-	-	Nein	Nein
IP 431 - Jahnstraße 8 Gebietsnutzung: WA									
N	EG	55,0	43,0	0,0	0,0	-	-	Nein	Nein
	EG	55,0	44,0	37,3	35,3	-	-	Nein	Nein
	1.OG	55,0	45,0	38,5	36,4	-	-	Nein	Nein
IP 432 - Oberdorfstraße 26 Gebietsnutzung: WA									
N	EG	55,0	43,0	29,0	21,8	-	-	Nein	Nein
	EG	55,0	43,0	25,1	21,3	-	-	Nein	Nein
	1.OG	55,0	45,0	28,6	24,1	-	-	Nein	Nein
	1.OG	55,0	46,0	35,0	32,7	-	-	Nein	Nein
	2.OG	55,0	48,0	33,0	29,0	-	-	Nein	Nein
IP 433 - Ligusterweg 7 Gebietsnutzung: WA									
N	EG	55,0	43,0	26,0	21,2	-	-	Nein	Nein
	EG	55,0	43,0	30,5	26,2	-	-	Nein	Nein
	1.OG	55,0	45,0	38,2	35,6	-	-	Nein	Nein
	1.OG	55,0	46,0	29,5	25,2	-	-	Nein	Nein
IP 434 - Paulstraße 1 Gebietsnutzung: WA									
NW	EG	55,0	40,0	31,4	28,6	-	-	Nein	Nein
	EG	55,0	43,0	25,5	21,1	-	-	Nein	Nein
	1.OG	55,0	43,0	34,0	31,3	-	-	Nein	Nein
	1.OG	55,0	46,0	29,3	24,6	-	-	Nein	Nein
IP 435 - Paulstraße 1a Gebietsnutzung: WA									
NW	EG	55,0	42,0	33,5	31,2	-	-	Nein	Nein
IP 436 - Paulstraße 2 Gebietsnutzung: WA									
NW	EG	55,0	43,0	0,0	0,0	-	-	Nein	Nein
	EG	55,0	44,0	27,0	20,4	-	-	Nein	Nein
	1.OG	55,0	44,0	35,4	32,9	-	-	Nein	Nein
	1.OG	55,0	46,0	31,1	26,4	-	-	Nein	Nein
	2.OG	55,0	48,0	34,3	31,4	-	-	Nein	Nein
	3.OG	55,0	49,0	35,2	32,8	-	-	Nein	Nein
IP 437 - Paulstraße 2a Gebietsnutzung: WA									
NW	EG	55,0	41,0	21,4	19,7	-	-	Nein	Nein
	EG	55,0	41,0	0,0	0,0	-	-	Nein	Nein
	1.OG	55,0	44,0	34,4	31,5	-	-	Nein	Nein
	1.OG	55,0	45,0	0,0	0,0	-	-	Nein	Nein

Überprüfung auf Überschreitung der Auslösewerte
 Bauphase 6.3

Fass	Stockwerk	Auslösewert		Lr, Bauphase 6.3		dLr		Überschreitung Auslösewert	
		Tag	Nacht	Tag	Nacht	Tag	Nacht	Tag	Nacht
		dB(A)		dB(A)		dB(A)		ja / nein	
IP 438 - Paulstraße 3 Gebietsnutzung: WA									
NW	EG	55,0	40,0	33,0	30,2	-	-	Nein	Nein
N	EG	55,0	40,0	0,0	0,0	-	-	Nein	Nein
NW	1.OG	55,0	42,0	35,0	32,5	-	-	Nein	Nein
IP 439 - Klosterstraße 11 Gebietsnutzung: WA									
N	EG	55,0	41,0	32,1	27,5	-	-	Nein	Nein
NW	1.OG	55,0	44,0	37,3	34,5	-	-	Nein	Nein
N	1.OG	55,0	44,0	34,5	30,7	-	-	Nein	Nein
IP 440 - Paulstraße 5 Gebietsnutzung: WA									
NW	EG	55,0	40,0	30,8	28,4	-	-	Nein	Nein
W	EG	55,0	40,0	30,1	26,0	-	-	Nein	Nein
	1.OG	55,0	43,0	32,4	29,2	-	-	Nein	Nein
NW	1.OG	55,0	43,0	34,3	31,8	-	-	Nein	Nein
IP 441 - Sandweg 16, A Gebietsnutzung: WA									
N	EG	55,0	42,0	28,1	23,0	-	-	Nein	Nein
NW	EG	55,0	40,0	29,8	26,6	-	-	Nein	Nein
N	1.OG	55,0	45,0	31,2	26,9	-	-	Nein	Nein
NW	1.OG	55,0	43,0	37,3	34,4	-	-	Nein	Nein
IP 442 - Sandweg 5 Gebietsnutzung: WA									
N	EG	55,0	40,0	31,9	28,6	-	-	Nein	Nein
NW	EG	55,0	43,0	33,2	30,1	-	-	Nein	Nein
N	1.OG	55,0	44,0	34,5	31,5	-	-	Nein	Nein
NW	1.OG	55,0	44,0	34,6	31,7	-	-	Nein	Nein
IP 443 - Rhönstraße 3 Gebietsnutzung: WA									
N	EG	57,0	53,0	28,7	24,8	-	-	Nein	Nein
	1.OG	58,0	54,0	33,2	30,5	-	-	Nein	Nein
IP 444 - Sudetenstraße 11 Gebietsnutzung: WA									
N	EG	55,0	46,0	0,0	0,0	-	-	Nein	Nein
	EG	55,0	45,0	34,3	31,4	-	-	Nein	Nein
	1.OG	55,0	46,0	35,5	32,7	-	-	Nein	Nein
IP 445 - Rhönstraße 9a Gebietsnutzung: WA									
NW	EG	55,0	45,0	33,2	30,3	-	-	Nein	Nein
	EG	55,0	53,0	0,0	0,0	-	-	Nein	Nein
	1.OG	55,0	46,0	35,2	32,3	-	-	Nein	Nein
IP 446 - Rhönstraße 10 Gebietsnutzung: WA									
W	EG	55,0	42,0	17,3	15,5	-	-	Nein	Nein
	1.OG	55,0	43,0	22,3	20,3	-	-	Nein	Nein
IP 447 - Rhönstraße 11 Gebietsnutzung: WA									
N	EG	55,0	43,0	29,9	26,7	-	-	Nein	Nein
	1.OG	55,0	44,0	35,0	32,1	-	-	Nein	Nein
IP 448 - Rhönstraße 14 Gebietsnutzung: WA									
N	EG	55,0	42,0	32,3	28,7	-	-	Nein	Nein
	1.OG	55,0	44,0	34,9	32,0	-	-	Nein	Nein
IP 449 - Rhönstraße 16 Gebietsnutzung: WA									
N	EG	55,0	42,0	31,5	29,5	-	-	Nein	Nein

Überprüfung auf Überschreitung der Auslösewerte
 Bauphase 6.3

Fass	Stockwerk	Auslösewert		Lr, Bauphase 6.3		dLr		Überschreitung Auslösewert	
		Tag	Nacht	Tag	Nacht	Tag	Nacht	Tag	Nacht
		dB(A)		dB(A)		dB(A)		ja / nein	
IP 450 - Ysenburger Straße 6 Gebietsnutzung: WA									
N	EG	55,0	45,0	23,4	18,2	-	-	Nein	Nein
	EG	55,0	42,0	35,3	32,0	-	-	Nein	Nein
	1.OG	55,0	49,0	30,3	23,4	-	-	Nein	Nein
	1.OG	55,0	43,0	36,5	33,7	-	-	Nein	Nein
	2.OG	55,0	52,0	35,2	32,1	-	-	Nein	Nein
IP 451 - Rhönstraße 18 Gebietsnutzung: WA									
N	EG	55,0	41,0	29,2	26,4	-	-	Nein	Nein
	EG	65,0	45,0	0,0	0,0	-	-	Nein	Nein
	1.OG	55,0	43,0	32,8	29,9	-	-	Nein	Nein
	1.OG	65,0	45,0	0,0	0,0	-	-	Nein	Nein
IP 452 - Rhönstraße 19 Gebietsnutzung: WA									
NW	EG	55,0	41,0	31,8	29,9	-	-	Nein	Nein
N	EG	60,0	50,0	26,7	22,9	-	-	Nein	Nein
	1.OG	60,0	52,0	30,5	26,5	-	-	Nein	Nein
NW	1.OG	55,0	43,0	33,9	31,9	-	-	Nein	Nein
N	2.OG	60,0	53,0	33,7	30,5	-	-	Nein	Nein
IP 453 - Rhönstraße 23 Gebietsnutzung: WA									
NW	EG	55,0	41,0	28,6	26,2	-	-	Nein	Nein
	1.OG	55,0	43,0	33,5	30,7	-	-	Nein	Nein
IP 454 - Klosterstraße 2a Gebietsnutzung: WA									
N	EG	55,0	44,0	28,5	25,2	-	-	Nein	Nein
NW	EG	55,0	41,0	32,8	29,6	-	-	Nein	Nein
N	1.OG	55,0	46,0	33,1	29,9	-	-	Nein	Nein
NW	1.OG	55,0	42,0	33,8	31,4	-	-	Nein	Nein
IP 455 - Sandweg 1 Gebietsnutzung: WA									
N	EG	55,0	42,0	21,6	18,4	-	-	Nein	Nein
NW	EG	55,0	41,0	30,9	27,7	-	-	Nein	Nein
N	1.OG	55,0	45,0	28,0	24,5	-	-	Nein	Nein
NW	1.OG	55,0	42,0	32,9	30,0	-	-	Nein	Nein
IP 456 - Rhönstraße 29 Gebietsnutzung: WA									
NW	EG	55,0	40,0	31,3	27,0	-	-	Nein	Nein
	1.OG	55,0	42,0	33,5	30,4	-	-	Nein	Nein
IP 457 - Rhönstraße 31 Gebietsnutzung: WA									
NO	EG	55,0	40,0	31,0	27,4	-	-	Nein	Nein
	1.OG	55,0	40,0	33,1	30,4	-	-	Nein	Nein
IP 459 - Heylstraße 10 Gebietsnutzung: WA									
NO	EG	55,0	40,0	0,0	0,0	-	-	Nein	Nein
IP 464 - Am alten Weiher 1a Gebietsnutzung: WA									
NW	EG	55,0	42,0	0,0	0,0	-	-	Nein	Nein
IP 471 - Heylstraße 60 Gebietsnutzung: WA									
NW	EG	55,0	51,0	0,0	0,0	-	-	Nein	Nein
	1.OG	55,0	53,0	0,0	0,0	-	-	Nein	Nein
IP 472 - Heylstraße 76 Gebietsnutzung: WA									
NW	EG	55,0	52,0	0,0	0,0	-	-	Nein	Nein
	EG	55,0	42,0	27,8	24,6	-	-	Nein	Nein
	1.OG	55,0	43,0	31,3	28,3	-	-	Nein	Nein
IP 473 - Ringstraße 10 Gebietsnutzung: WA									
NW	EG	55,0	41,0	28,0	24,0	-	-	Nein	Nein
	1.OG	55,0	42,0	30,5	27,2	-	-	Nein	Nein

Überprüfung auf Überschreitung der Auslösewerte
 Bauphase 6.3

Fass	Stockwerk	Auslösewert		Lr, Bauphase 6.3		dLr		Überschreitung Auslösewert	
		Tag	Nacht	Tag	Nacht	Tag	Nacht	Tag	Nacht
		dB(A)		dB(A)		dB(A)		ja / nein	
IP 474 - Ringstraße 12 Gebietsnutzung: WA									
NW	EG	55,0	41,0	31,0	28,7	-	-	Nein	Nein
	1.OG	55,0	42,0	31,2	28,1	-	-	Nein	Nein
IP 475 - Ringstraße 13 Gebietsnutzung: WA									
NW	EG	55,0	43,0	26,3	23,3	-	-	Nein	Nein
N	EG	62,0	40,0	34,6	31,8	-	-	Nein	Nein
NW	1.OG	55,0	43,0	31,8	29,0	-	-	Nein	Nein
IP 476 - Schützenbornstraße 17 Gebietsnutzung: WA									
O	EG	55,0	55,0	20,5	18,0	-	-	Nein	Nein
NW	EG	55,0	41,0	28,6	25,1	-	-	Nein	Nein
	1.OG	55,0	42,0	31,6	28,5	-	-	Nein	Nein
	2.OG	55,0	43,0	32,7	29,9	-	-	Nein	Nein
IP 477 - Brühlstraße 3 Gebietsnutzung: WA									
NO	EG	55,0	47,0	0,0	0,0	-	-	Nein	Nein
NW	EG	55,0	40,0	23,8	21,0	-	-	Nein	Nein
	1.OG	55,0	40,0	30,3	27,3	-	-	Nein	Nein
NO	1.OG	55,0	50,0	0,0	0,0	-	-	Nein	Nein
IP 478 - Ringstraße 16 Gebietsnutzung: WA									
NW	EG	55,0	40,0	29,6	26,3	-	-	Nein	Nein
	EG	55,0	50,0	0,0	0,0	-	-	Nein	Nein
	1.OG	55,0	42,0	32,0	28,9	-	-	Nein	Nein
	2.OG	55,0	43,0	32,8	30,0	-	-	Nein	Nein
IP 479 - Ringstraße 18 Gebietsnutzung: WA									
NW	EG	55,0	41,0	29,7	26,4	-	-	Nein	Nein
	1.OG	55,0	42,0	32,1	29,1	-	-	Nein	Nein
	2.OG	55,0	43,0	32,9	30,0	-	-	Nein	Nein
IP 480 - Ringstraße 20 Gebietsnutzung: WA									
NW	EG	55,0	40,0	32,0	29,7	-	-	Nein	Nein
NO	EG	55,0	40,0	16,3	13,7	-	-	Nein	Nein
NW	1.OG	55,0	42,0	33,0	30,5	-	-	Nein	Nein
NO	1.OG	55,0	40,0	21,0	18,6	-	-	Nein	Nein
NW	2.OG	55,0	43,0	33,6	31,2	-	-	Nein	Nein
IP 481 - Brühlstraße 10 Gebietsnutzung: WA									
NW	EG	55,0	50,0	0,0	0,0	-	-	Nein	Nein
	EG	55,0	41,0	29,8	26,1	-	-	Nein	Nein
	1.OG	55,0	41,0	32,1	28,9	-	-	Nein	Nein
	2.OG	55,0	43,0	33,7	31,1	-	-	Nein	Nein
IP 482 - Schützenbornstraße 12 Gebietsnutzung: WA									
NW	EG	55,0	40,0	0,0	0,0	-	-	Nein	Nein
	EG	55,0	41,0	24,9	22,3	-	-	Nein	Nein
	1.OG	55,0	40,0	35,8	33,3	-	-	Nein	Nein
	1.OG	55,0	42,0	30,9	28,2	-	-	Nein	Nein
	2.OG	55,0	43,0	33,8	31,3	-	-	Nein	Nein
	2.OG	55,0	40,0	35,8	33,4	-	-	Nein	Nein
IP 483 - Schulhausstraße 1 Gebietsnutzung: WA									
W	EG	55,0	42,0	32,1	30,2	-	-	Nein	Nein
IP 484 - Schulhausstraße 3 Gebietsnutzung: WA									
N	EG	55,0	42,0	31,4	28,6	-	-	Nein	Nein
	EG	55,0	50,0	0,0	0,0	-	-	Nein	Nein
	1.OG	55,0	43,0	34,2	31,4	-	-	Nein	Nein
	2.OG	55,0	45,0	35,7	33,5	-	-	Nein	Nein

Überprüfung auf Überschreitung der Auslösewerte
 Bauphase 6.3

Fass	Stockwerk	Auslösewert		Lr, Bauphase 6.3		dLr		Überschreitung Auslösewert	
		Tag	Nacht	Tag	Nacht	Tag	Nacht	Tag	Nacht
		dB(A)		dB(A)		dB(A)		ja / nein	
IP 485 - Schulhausstraße 4 Gebietsnutzung: WA									
N	2.OG	55,0	45,0	37,0	34,4	-	-	Nein	Nein
IP 486 - Schulhausstraße 6 Gebietsnutzung: WA									
N	EG	55,0	42,0	35,0	32,3	-	-	Nein	Nein
	1.OG	55,0	44,0	36,8	34,3	-	-	Nein	Nein
	2.OG	55,0	45,0	35,7	33,6	-	-	Nein	Nein
IP 494 - Bleichstraße 32 Gebietsnutzung: WA									
N	EG	64,0	40,0	0,0	0,0	-	-	Nein	Nein
	1.OG	55,0	40,0	0,0	0,0	-	-	Nein	Nein
	2.OG	55,0	40,0	34,3	32,2	-	-	Nein	Nein
IP 496 - Bleichstraße 24 Gebietsnutzung: WA									
NO	EG	61,0	40,0	24,1	12,8	-	-	Nein	Nein
	1.OG	62,0	40,0	18,2	15,4	-	-	Nein	Nein
	2.OG	63,0	40,0	27,0	24,1	-	-	Nein	Nein
IP 508 - Jahnstraße 7a Gebietsnutzung: WA									
	EG	55,0	40,0	14,3	11,7	-	-	Nein	Nein
	1.OG	55,0	40,0	22,3	18,4	-	-	Nein	Nein
	2.OG	55,0	45,0	26,7	21,8	-	-	Nein	Nein
	3.OG	55,0	47,0	30,7	27,6	-	-	Nein	Nein
	4.OG	55,0	48,0	31,6	28,8	-	-	Nein	Nein
IP 516 - Sandweg 38 Gebietsnutzung: WA									
N	EG	55,0	43,0	27,6	23,0	-	-	Nein	Nein
	1.OG	55,0	44,0	29,4	25,6	-	-	Nein	Nein
IP 518 - Am Wolfsrain 9 Gebietsnutzung: WA									
N	EG	55,0	43,0	28,5	22,8	-	-	Nein	Nein
	1.OG	55,0	46,0	31,0	26,7	-	-	Nein	Nein
IP 519 - Am Wolfsrain 12, A Gebietsnutzung: WA									
N	EG	55,0	43,0	31,6	27,9	-	-	Nein	Nein
	1.OG	55,0	44,0	32,7	29,4	-	-	Nein	Nein
IP 520 - Ligusterweg 16 Gebietsnutzung: WA									
N NW	EG	55,0	46,0	0,0	0,0	-	-	Nein	Nein
	EG	55,0	41,0	31,5	28,2	-	-	Nein	Nein
	1.OG	55,0	42,0	32,9	30,1	-	-	Nein	Nein
IP 521 - Jahnstraße 25 Gebietsnutzung: WA									
N NW	EG	55,0	42,0	0,0	0,0	-	-	Nein	Nein
	EG	55,0	41,0	30,3	27,0	-	-	Nein	Nein
	1.OG	55,0	42,0	31,7	28,6	-	-	Nein	Nein
IP 522 - Ysenburger Straße 17a Gebietsnutzung: WA									
N NO	EG	55,0	44,0	31,0	26,4	-	-	Nein	Nein
	1.OG	55,0	44,0	32,7	30,5	-	-	Nein	Nein
IP 523 - Siedlung 8 Gebietsnutzung: WA									
NW N NW N	EG	55,0	40,0	0,0	0,0	-	-	Nein	Nein
	EG	55,0	44,0	33,2	30,4	-	-	Nein	Nein
	1.OG	55,0	42,0	34,0	30,6	-	-	Nein	Nein
	1.OG	55,0	46,0	33,9	31,3	-	-	Nein	Nein
IP 524 - Siedlung 10 Gebietsnutzung: WA									
NW	1.OG	55,0	42,0	33,8	30,6	-	-	Nein	Nein

Überprüfung auf Überschreitung der Auslösewerte
 Bauphase 6.3

Fass	Stockwerk	Auslösewert		Lr, Bauphase 6.3		dLr		Überschreitung Auslösewert	
		Tag	Nacht	Tag	Nacht	Tag	Nacht	Tag	Nacht
		dB(A)		dB(A)		dB(A)		ja / nein	
IP 526 - Unterdorfstraße 1 Gebietsnutzung: WA									
NW	EG	55,0	43,0	31,3	26,8	-	-	Nein	Nein
	1.OG	55,0	46,0	35,7	31,6	-	-	Nein	Nein
IP 527 - Unterdorfstraße 3 Gebietsnutzung: WA									
N	EG	55,0	44,0	24,4	19,4	-	-	Nein	Nein
	1.OG	55,0	46,0	32,6	29,2	-	-	Nein	Nein
IP 528 - Unterdorfstraße 4 Gebietsnutzung: WA									
N	EG	55,0	43,0	29,3	26,0	-	-	Nein	Nein
	1.OG	55,0	45,0	34,8	32,4	-	-	Nein	Nein
IP 529 - Unterdorfstraße 5 Gebietsnutzung: WA									
SW	EG	55,0	43,0	30,9	27,7	-	-	Nein	Nein
IP 530 - Unterdorfstraße 6 Gebietsnutzung: WA									
N	1.OG	55,0	47,0	40,1	38,3	-	-	Nein	Nein
IP 531 - Unterdorfstraße 6b Gebietsnutzung: WA									
N	EG	55,0	44,0	36,8	35,3	-	-	Nein	Nein
	1.OG	55,0	46,0	38,0	36,2	-	-	Nein	Nein
IP 532 - Im Höhlchen 2 Gebietsnutzung: WA									
NO	EG	55,0	46,0	41,3	39,2	-	-	Nein	Nein
NW	EG	55,0	44,0	32,5	29,8	-	-	Nein	Nein
NO	1.OG	55,0	48,0	41,8	39,6	-	-	Nein	Nein
IP 533 - Unterdorfstraße 8 Gebietsnutzung: WA									
NW	EG	55,0	44,0	30,9	27,6	-	-	Nein	Nein
	1.OG	55,0	46,0	22,5	20,4	-	-	Nein	Nein
	2.OG	55,0	47,0	37,4	35,3	-	-	Nein	Nein
IP 534 - Unterdorfstraße 9 Gebietsnutzung: WA									
N	EG	55,0	44,0	27,0	21,7	-	-	Nein	Nein
IP 535 - Unterdorfstraße 11 Gebietsnutzung: WA									
N	EG	55,0	44,0	32,1	28,6	-	-	Nein	Nein
	1.OG	55,0	45,0	34,7	31,8	-	-	Nein	Nein
IP 536 - Bahnstraße 2-4 Gebietsnutzung: MI									
N	EG	60,0	45,0	45,5	43,8	-	-	Nein	Nein
	1.OG	60,0	45,0	45,8	44,1	-	-	Nein	Nein
IP 537 - Unterdorfstraße 13 Gebietsnutzung: WA									
N	EG	55,0	44,0	34,5	33,1	-	-	Nein	Nein
	1.OG	55,0	46,0	35,6	33,5	-	-	Nein	Nein
IP 541 - Ysenburger Straße 4 Gebietsnutzung: WA									
N	EG	55,0	49,0	29,0	25,9	-	-	Nein	Nein
IP 549 - Liebloser Straße 1 Gebietsnutzung: WA									
N	EG	61,0	40,0	57,3	47,7	-	7,7	Nein	Ja
	1.OG	62,0	40,0	57,6	48,3	-	8,3	Nein	Ja
IP 550 - Liebloser Straße 4 Gebietsnutzung: SOK									
W	EG	46,0	47,0	44,7	42,9	-	-	Nein	Nein
	1.OG	46,0	47,0	45,0	43,2	-	-	Nein	Nein
	2.OG	47,0	48,0	45,3	43,5	-	-	Nein	Nein
	3.OG	48,0	49,0	45,9	44,0	-	-	Nein	Nein

Überprüfung auf Überschreitung der Auslösewerte
 Bauphase 6.3

Fass	Stockwerk	Auslösewert		Lr, Bauphase 6.3		dLr		Überschreitung Auslösewert	
		Tag	Nacht	Tag	Nacht	Tag	Nacht	Tag	Nacht
		dB(A)		dB(A)		dB(A)		ja / nein	
IP 551 - Alte Königsberger Straße 2 Gebietsnutzung: WA									
N	EG	55,0	47,0	39,3	36,3	-	-	Nein	Nein
	1.OG	55,0	48,0	40,6	37,7	-	-	Nein	Nein
IP 552 - Alte Königsberger Straße 3 Gebietsnutzung: WA									
N	EG	55,0	48,0	39,5	36,0	-	-	Nein	Nein
IP 553 - Alte Königsberger Straße 4 Gebietsnutzung: WA									
N	EG	55,0	47,0	36,3	31,6	-	-	Nein	Nein
	1.OG	55,0	49,0	40,4	37,4	-	-	Nein	Nein
	2.OG	55,0	50,0	41,0	38,2	-	-	Nein	Nein
IP 554 - Alte Königsberger Straße 5 Gebietsnutzung: WA									
N	EG	55,0	48,0	39,5	35,8	-	-	Nein	Nein
IP 555 - Alte Königsberger Straße 6 Gebietsnutzung: WA									
N	EG	55,0	47,0	40,9	38,9	-	-	Nein	Nein
	1.OG	55,0	48,0	41,8	39,7	-	-	Nein	Nein
	2.OG	55,0	50,0	42,1	40,2	-	-	Nein	Nein
IP 556 - Alte Königsberger Straße 7 Gebietsnutzung: WA									
N	EG	55,0	47,0	38,6	34,5	-	-	Nein	Nein
	1.OG	55,0	49,0	40,7	38,0	-	-	Nein	Nein
	2.OG	55,0	51,0	41,1	38,5	-	-	Nein	Nein
IP 557 - Alte Königsberger Straße 8 Gebietsnutzung: WA									
N	EG	55,0	47,0	37,7	33,4	-	-	Nein	Nein
	1.OG	55,0	49,0	39,9	36,8	-	-	Nein	Nein
	2.OG	55,0	52,0	40,5	37,7	-	-	Nein	Nein
IP 558 - Alte Königsberger Straße 9a Gebietsnutzung: WA									
N	EG	55,0	49,0	39,5	37,3	-	-	Nein	Nein
	1.OG	55,0	50,0	40,1	37,8	-	-	Nein	Nein
	2.OG	55,0	51,0	40,8	38,4	-	-	Nein	Nein
IP 559 - Alte Königsberger Straße 10 Gebietsnutzung: WA									
N	EG	55,0	47,0	32,8	27,8	-	-	Nein	Nein
	1.OG	55,0	49,0	37,2	32,7	-	-	Nein	Nein
IP 560 - Alte Königsberger Straße 11 Gebietsnutzung: WA									
N	EG	55,0	49,0	38,4	36,2	-	-	Nein	Nein
	1.OG	55,0	50,0	39,3	36,6	-	-	Nein	Nein
	2.OG	55,0	52,0	40,5	37,8	-	-	Nein	Nein
IP 561 - Alte Königsberger Straße 13 Gebietsnutzung: WA									
W	EG	55,0	48,0	34,1	24,2	-	-	Nein	Nein
	1.OG	55,0	49,0	36,3	28,7	-	-	Nein	Nein
IP 562 - Alter Kleinbahnweg 2 Gebietsnutzung: WA									
NW	EG	55,0	42,0	34,4	31,7	-	-	Nein	Nein
	1.OG	55,0	43,0	35,7	33,4	-	-	Nein	Nein
IP 563 - Alter Kleinbahnweg 4 Gebietsnutzung: WA									
NW	EG	55,0	42,0	33,4	30,4	-	-	Nein	Nein
	1.OG	55,0	44,0	35,5	32,8	-	-	Nein	Nein
IP 564 - Alter Kleinbahnweg 6 Gebietsnutzung: WA									
NW	EG	55,0	42,0	32,1	28,0	-	-	Nein	Nein
	1.OG	55,0	44,0	35,2	32,2	-	-	Nein	Nein

Überprüfung auf Überschreitung der Auslösewerte
 Bauphase 6.3

Fass	Stockwerk	Auslösewert		Lr, Bauphase 6.3		dLr		Überschreitung Auslösewert	
		Tag	Nacht	Tag	Nacht	Tag	Nacht	Tag	Nacht
		dB(A)		dB(A)		dB(A)		ja / nein	
IP 565 - Alter Kleinbahnweg 8 Gebietsnutzung: WA									
NW	EG	55,0	42,0	32,6	27,5	-	-	Nein	Nein
	1.OG	55,0	44,0	34,8	31,1	-	-	Nein	Nein
IP 566 - Am alten Weiher 1 Gebietsnutzung: WA									
NW	EG	55,0	44,0	18,3	15,9	-	-	Nein	Nein
	1.OG	55,0	46,0	23,9	21,5	-	-	Nein	Nein
IP 567 - Waschbachweg 1 Gebietsnutzung: WA									
N	EG	55,0	43,0	28,7	24,6	-	-	Nein	Nein
	1.OG	55,0	48,0	34,1	31,1	-	-	Nein	Nein
IP 568 - Waschbachweg 2 Gebietsnutzung: WA									
W	EG	55,0	46,0	19,3	17,2	-	-	Nein	Nein
	1.OG	55,0	47,0	24,1	21,8	-	-	Nein	Nein
IP 569 - Waschbachweg 3 Gebietsnutzung: WA									
O	EG	55,0	46,0	32,1	28,8	-	-	Nein	Nein
	EG	55,0	45,0	14,6	12,1	-	-	Nein	Nein
	1.OG	55,0	47,0	20,1	17,5	-	-	Nein	Nein
IP 570 - Waschbachweg 4 Gebietsnutzung: WA									
N	EG	55,0	47,0	29,5	26,5	-	-	Nein	Nein
	1.OG	55,0	49,0	35,0	31,8	-	-	Nein	Nein
IP 571 - Waschbachweg 5 Gebietsnutzung: WA									
N	EG	55,0	49,0	28,5	26,0	-	-	Nein	Nein
IP 572 - Waschbachweg 6 Gebietsnutzung: WA									
N	1.OG	55,0	51,0	38,3	35,9	-	-	Nein	Nein
IP 573 - Waschbachweg 7 Gebietsnutzung: WA									
NO	EG	55,0	54,0	36,4	33,6	-	-	Nein	Nein
	1.OG	55,0	55,0	38,3	36,3	-	-	Nein	Nein
IP 574 - Waschbachweg 8 Gebietsnutzung: WA									
N	EG	55,0	54,0	37,8	35,4	-	-	Nein	Nein
IP 575 - Waschbachweg 9 Gebietsnutzung: WA									
NO	EG	55,0	40,0	38,3	36,4	-	-	Nein	Nein
IP 576 - Waschbachweg 11 Gebietsnutzung: WA									
NO	EG	55,0	40,0	38,2	36,4	-	-	Nein	Nein
IP 577 - Waschbachweg 13 Gebietsnutzung: WA									
N	EG	59,0	40,0	37,9	36,1	-	-	Nein	Nein
	EG	63,0	40,0	38,6	36,5	-	-	Nein	Nein
	1.OG	64,0	40,0	39,0	36,7	-	-	Nein	Nein
	1.OG	64,0	40,0	38,0	36,2	-	-	Nein	Nein
	2.OG	65,0	40,0	39,2	36,7	-	-	Nein	Nein
IP 578 - Waschbachweg 13b Gebietsnutzung: WA									
N	EG	59,0	40,0	30,7	23,2	-	-	Nein	Nein
	EG	63,0	40,0	38,9	36,9	-	-	Nein	Nein
	1.OG	64,0	40,0	39,4	37,1	-	-	Nein	Nein
	1.OG	63,0	40,0	33,8	30,1	-	-	Nein	Nein
	2.OG	65,0	40,0	39,6	37,1	-	-	Nein	Nein

Überprüfung auf Überschreitung der Auslösewerte
 Bauphase 6.3

Fass	Stockwerk	Auslösewert		Lr, Bauphase 6.3		dLr		Überschreitung Auslösewert	
		Tag	Nacht	Tag	Nacht	Tag	Nacht	Tag	Nacht
		dB(A)		dB(A)		dB(A)		ja / nein	
IP 579 - Am Bahnhof 5 Gebietsnutzung: WA									
N	EG	62,0	40,0	38,2	35,4	-	-	Nein	Nein
	EG	58,0	40,0	23,6	19,5	-	-	Nein	Nein
	1.OG	63,0	40,0	29,8	25,7	-	-	Nein	Nein
	1.OG	63,0	40,0	39,2	36,6	-	-	Nein	Nein
	2.OG	55,0	40,0	37,8	35,8	-	-	Nein	Nein
	2.OG	64,0	40,0	39,9	37,3	-	-	Nein	Nein
IP 580 - Am Berg 2 Gebietsnutzung: WA									
W	EG	55,0	42,0	35,4	33,3	-	-	Nein	Nein
N	EG	55,0	46,0	36,7	32,1	-	-	Nein	Nein
W	1.OG	55,0	43,0	35,9	33,9	-	-	Nein	Nein
	2.OG	55,0	45,0	37,6	35,5	-	-	Nein	Nein
IP 581 - Wiesenbornstraße 18 Gebietsnutzung: WA									
N	EG	55,0	46,0	35,0	32,2	-	-	Nein	Nein
	EG	55,0	43,0	35,0	32,2	-	-	Nein	Nein
	1.OG	55,0	45,0	35,4	32,9	-	-	Nein	Nein
	1.OG	55,0	48,0	38,1	35,5	-	-	Nein	Nein
	2.OG	55,0	46,0	36,0	33,9	-	-	Nein	Nein
IP 582 - Am Berg 6 Gebietsnutzung: WA									
N	EG	55,0	44,0	35,4	33,0	-	-	Nein	Nein
	EG	55,0	45,0	37,2	34,4	-	-	Nein	Nein
	1.OG	55,0	45,0	36,1	34,0	-	-	Nein	Nein
	2.OG	55,0	46,0	36,5	34,4	-	-	Nein	Nein
IP 584 - Wiesenbornstraße 21 Gebietsnutzung: WA									
N	EG	55,0	44,0	35,9	33,8	-	-	Nein	Nein
IP 585 - Wiesenbornstraße 23 Gebietsnutzung: WA									
W	EG	55,0	45,0	24,6	22,7	-	-	Nein	Nein
IP 586 - Wiesenbornstraße 25 Gebietsnutzung: WA									
N	EG	55,0	46,0	35,9	32,6	-	-	Nein	Nein
	1.OG	55,0	47,0	39,5	37,0	-	-	Nein	Nein
IP 587 - Wiesenbornstraße 29 Gebietsnutzung: WA									
N	EG	55,0	46,0	36,8	34,2	-	-	Nein	Nein
	1.OG	55,0	48,0	39,1	36,8	-	-	Nein	Nein
IP 588 - Wiesenbornstraße 30 Gebietsnutzung: WA									
N	EG	55,0	50,0	37,9	34,7	-	-	Nein	Nein
	1.OG	55,0	51,0	41,2	38,7	-	-	Nein	Nein
IP 589 - Wiesenbornstraße 30a Gebietsnutzung: WA									
N	EG	55,0	55,0	37,8	34,9	-	-	Nein	Nein
	1.OG	56,0	40,0	39,7	37,7	-	-	Nein	Nein
IP 590 - Wiesenbornstraße 33 Gebietsnutzung: WA									
W	EG	55,0	44,0	32,3	30,1	-	-	Nein	Nein
IP 591 - Wiesenbornstraße 34 Gebietsnutzung: WA									
N	EG	55,0	53,0	39,0	36,3	-	-	Nein	Nein
	1.OG	55,0	54,0	38,3	36,1	-	-	Nein	Nein
IP 592 - Wiesenbornstraße 35 Gebietsnutzung: WA									
N	EG	55,0	47,0	30,2	23,5	-	-	Nein	Nein
	1.OG	55,0	49,0	34,6	29,9	-	-	Nein	Nein

Überprüfung auf Überschreitung der Auslösewerte
 Bauphase 6.3

Fass	Stockwerk	Auslösewert		Lr, Bauphase 6.3		dLr		Überschreitung Auslösewert	
		Tag	Nacht	Tag	Nacht	Tag	Nacht	Tag	Nacht
		dB(A)		dB(A)		dB(A)		ja / nein	
IP 593 - Wiesenbornstraße 35a Gebietsnutzung: WA									
N	EG	55,0	47,0	23,1	18,6	-	-	Nein	Nein
	1.OG	55,0	48,0	28,4	23,8	-	-	Nein	Nein
IP 594 - Wiesenbornstraße 39 Gebietsnutzung: WA									
N	EG	55,0	49,0	34,7	31,7	-	-	Nein	Nein
	1.OG	55,0	51,0	37,5	34,7	-	-	Nein	Nein
IP 595 - Wiesenbornstraße 40 Gebietsnutzung: WA									
NW	EG	55,0	49,0	31,3	29,2	-	-	Nein	Nein
	1.OG	55,0	51,0	38,3	36,0	-	-	Nein	Nein
IP 596 - Wiesenbornstraße 41 Gebietsnutzung: WA									
NW	EG	55,0	48,0	35,1	31,9	-	-	Nein	Nein
	1.OG	55,0	50,0	36,8	34,2	-	-	Nein	Nein
IP 597 - Wiesenbornstraße 42 Gebietsnutzung: WA									
NW	EG	55,0	50,0	30,9	27,7	-	-	Nein	Nein
	1.OG	55,0	51,0	36,2	32,8	-	-	Nein	Nein
IP 598 - Wiesenbornstraße 42a Gebietsnutzung: WA									
NO	EG	55,0	55,0	29,8	28,0	-	-	Nein	Nein
	1.OG	57,0	40,0	32,2	29,9	-	-	Nein	Nein
IP 599 - Wiesenbornstraße 42b Gebietsnutzung: WA									
NW	EG	57,0	40,0	25,8	15,9	-	-	Nein	Nein
	1.OG	62,0	40,0	31,3	23,4	-	-	Nein	Nein
IP 600 - Wiesenbornstraße 44 Gebietsnutzung: WA									
NW	EG	55,0	50,0	31,2	26,1	-	-	Nein	Nein
	1.OG	55,0	51,0	35,4	31,5	-	-	Nein	Nein
IP 601 - Wiesenbornstraße 45 Gebietsnutzung: WA									
NW	EG	55,0	47,0	34,4	31,7	-	-	Nein	Nein
	1.OG	55,0	49,0	36,2	33,7	-	-	Nein	Nein
IP 608 - Am Hang 2 Gebietsnutzung: WA									
N	EG	55,0	40,0	23,2	19,0	-	-	Nein	Nein
	1.OG	55,0	43,0	26,0	21,2	-	-	Nein	Nein
	2.OG	55,0	44,0	29,6	25,8	-	-	Nein	Nein
IP 615 - Am Pfarrgarten 1 Gebietsnutzung: WA									
NW	EG	55,0	44,0	35,8	31,8	-	-	Nein	Nein
	1.OG	55,0	46,0	36,4	33,7	-	-	Nein	Nein
IP 616 - Am Pfarrgarten 3 Gebietsnutzung: WA									
NO	EG	55,0	43,0	37,3	34,3	-	-	Nein	Nein
	1.OG	55,0	45,0	38,4	35,7	-	-	Nein	Nein
IP 617 - Am Pfarrgarten 3a Gebietsnutzung: WA									
NW	EG	55,0	44,0	29,6	25,6	-	-	Nein	Nein
	1.OG	55,0	45,0	36,2	33,2	-	-	Nein	Nein
IP 618 - Am Pfarrgarten 4 Gebietsnutzung: WA									
NW	EG	55,0	45,0	34,0	30,0	-	-	Nein	Nein
IP 619 - Am Pfarrgarten 7 Gebietsnutzung: WA									
NW	EG	55,0	45,0	38,5	36,0	-	-	Nein	Nein
	1.OG	55,0	47,0	39,4	37,4	-	-	Nein	Nein

Überprüfung auf Überschreitung der Auslösewerte
 Bauphase 6.3

Fass	Stockwerk	Auslösewert		Lr, Bauphase 6.3		dLr		Überschreitung Auslösewert	
		Tag	Nacht	Tag	Nacht	Tag	Nacht	Tag	Nacht
		dB(A)		dB(A)		dB(A)		ja / nein	
IP 620 - Am Pfarrgarten 6 Gebietsnutzung: WA									
NW	EG	55,0	45,0	31,9	28,9	-	-	Nein	Nein
NO	EG	55,0	40,0	0,0	0,0	-	-	Nein	Nein
	1.OG	55,0	40,0	28,3	25,3	-	-	Nein	Nein
	2.OG	55,0	42,0	31,4	28,4	-	-	Nein	Nein
IP 621 - Am Schloßgarten 5 Gebietsnutzung: WA									
N	EG	55,0	44,0	34,8	31,7	-	-	Nein	Nein
	1.OG	55,0	45,0	39,0	36,4	-	-	Nein	Nein
IP 622 - Wingertstraße 15 Gebietsnutzung: WA									
NW	EG	55,0	41,0	29,5	27,3	-	-	Nein	Nein
N	EG	55,0	44,0	39,8	37,9	-	-	Nein	Nein
NW	1.OG	55,0	41,0	30,7	28,4	-	-	Nein	Nein
N	1.OG	55,0	45,0	42,5	40,5	-	-	Nein	Nein
NW	2.OG	55,0	43,0	32,1	29,7	-	-	Nein	Nein
IP 623 - Am Schloßgarten 7 Gebietsnutzung: WA									
N	EG	55,0	45,0	36,1	32,4	-	-	Nein	Nein
	1.OG	55,0	46,0	39,7	37,1	-	-	Nein	Nein
	2.OG	55,0	48,0	44,4	41,9	-	-	Nein	Nein
IP 624 - Am Schloßgarten 8 Gebietsnutzung: WA									
N	EG	55,0	44,0	38,0	34,4	-	-	Nein	Nein
NW	EG	55,0	41,0	25,3	22,0	-	-	Nein	Nein
N	1.OG	55,0	45,0	41,4	38,5	-	-	Nein	Nein
NW	1.OG	55,0	42,0	30,4	27,5	-	-	Nein	Nein
IP 625 - Wingertstraße 21a Gebietsnutzung: WA									
NW	EG	55,0	42,0	23,2	20,3	-	-	Nein	Nein
N	EG	55,0	44,0	37,7	34,7	-	-	Nein	Nein
	1.OG	55,0	45,0	40,4	38,1	-	-	Nein	Nein
NW	1.OG	55,0	43,0	28,5	25,4	-	-	Nein	Nein
N	2.OG	55,0	46,0	42,8	40,4	-	-	Nein	Nein
IP 626 - Am Schloßgarten 10 Gebietsnutzung: WA									
N	EG	55,0	43,0	40,3	38,9	-	-	Nein	Nein
NW	EG	55,0	40,0	25,5	21,9	-	-	Nein	Nein
N	1.OG	55,0	45,0	42,5	41,0	-	-	Nein	Nein
NW	1.OG	55,0	42,0	29,2	25,9	-	-	Nein	Nein
IP 627 - Am Schloßgarten 11 Gebietsnutzung: WA									
N	EG	55,0	45,0	43,4	41,8	-	-	Nein	Nein
	1.OG	55,0	46,0	43,7	42,1	-	-	Nein	Nein
IP 628 - Am Schloßgarten 12 Gebietsnutzung: WA									
N	EG	55,0	44,0	39,3	37,5	-	-	Nein	Nein
	1.OG	55,0	46,0	41,5	39,2	-	-	Nein	Nein
IP 629 - Am Schloßgarten 13 Gebietsnutzung: WA									
N	EG	55,0	46,0	43,9	41,9	-	-	Nein	Nein
	1.OG	55,0	46,0	44,1	42,2	-	-	Nein	Nein
IP 630 - Am Schloßgarten 14 Gebietsnutzung: WA									
N	EG	55,0	44,0	34,1	30,7	-	-	Nein	Nein
	1.OG	55,0	46,0	40,5	37,9	-	-	Nein	Nein
IP 631 - Am Schloßgarten 15 Gebietsnutzung: WA									
N	EG	55,0	46,0	44,0	42,0	-	-	Nein	Nein
	1.OG	55,0	47,0	44,2	42,2	-	-	Nein	Nein

Überprüfung auf Überschreitung der Auslösewerte
 Bauphase 6.3

Fass	Stockwerk	Auslösewert		Lr, Bauphase 6.3		dLr		Überschreitung Auslösewert	
		Tag	Nacht	Tag	Nacht	Tag	Nacht	Tag	Nacht
		dB(A)		dB(A)		dB(A)		ja / nein	
IP 632 - Am Schloßgarten 16 Gebietsnutzung: WA									
N	EG	55,0	43,0	37,0	35,0	-	-	Nein	Nein
	1.OG	55,0	44,0	39,7	37,5	-	-	Nein	Nein
IP 633 - Am Schloßgarten 18 Gebietsnutzung: WA									
N	EG	55,0	43,0	36,9	34,8	-	-	Nein	Nein
	1.OG	55,0	44,0	39,8	37,4	-	-	Nein	Nein
IP 634 - Ziegelei 1 Gebietsnutzung: WA									
NW	EG	55,0	41,0	32,4	29,0	-	-	Nein	Nein
N	EG	55,0	42,0	35,3	32,4	-	-	Nein	Nein
	1.OG	55,0	44,0	39,2	36,5	-	-	Nein	Nein
IP 635 - Ziegelei 2 Gebietsnutzung: WA									
NW	EG	55,0	42,0	31,2	27,2	-	-	Nein	Nein
N	EG	55,0	43,0	33,6	30,8	-	-	Nein	Nein
	1.OG	55,0	44,0	38,1	35,4	-	-	Nein	Nein
IP 636 - Ziegelei 3 Gebietsnutzung: WA									
NW	EG	55,0	41,0	33,0	29,4	-	-	Nein	Nein
N	EG	55,0	43,0	33,0	30,4	-	-	Nein	Nein
	1.OG	55,0	44,0	37,6	35,1	-	-	Nein	Nein
IP 637 - Ziegelei 4 Gebietsnutzung: WA									
NW	EG	55,0	42,0	28,3	24,8	-	-	Nein	Nein
N	EG	55,0	43,0	33,0	30,3	-	-	Nein	Nein
NW	1.OG	55,0	43,0	32,7	29,7	-	-	Nein	Nein
N	1.OG	55,0	44,0	37,3	34,6	-	-	Nein	Nein
IP 638 - Ziegelei 6 Gebietsnutzung: WA									
NW	EG	55,0	42,0	33,4	31,0	-	-	Nein	Nein
N	EG	55,0	43,0	35,6	34,2	-	-	Nein	Nein
NW	1.OG	55,0	43,0	34,1	31,7	-	-	Nein	Nein
N	1.OG	55,0	45,0	39,3	37,6	-	-	Nein	Nein
IP 639 - Am Schloßgarten 30 Gebietsnutzung: WA									
N	EG	55,0	45,0	38,6	36,0	-	-	Nein	Nein
NW	EG	55,0	41,0	33,0	30,4	-	-	Nein	Nein
	1.OG	55,0	43,0	33,9	31,4	-	-	Nein	Nein
IP 640 - Ziegelei 12 Gebietsnutzung: WA									
NW	EG	55,0	40,0	30,5	27,0	-	-	Nein	Nein
O	EG	55,0	46,0	43,0	40,9	-	-	Nein	Nein
NW	1.OG	55,0	42,0	33,8	31,3	-	-	Nein	Nein
O	1.OG	55,0	47,0	43,1	41,1	-	-	Nein	Nein
IP 641 - Ziegelei 15 Gebietsnutzung: WA									
NW	EG	55,0	40,0	34,5	31,1	-	-	Nein	Nein
N	EG	55,0	49,0	47,0	45,6	-	-	Nein	Nein
IP 642 - Ziegelei 16 Gebietsnutzung: WA									
NW	EG	55,0	40,0	28,6	25,4	-	-	Nein	Nein
N	EG	55,0	47,0	43,2	41,8	-	-	Nein	Nein
	1.OG	55,0	49,0	44,9	43,4	-	-	Nein	Nein
NW	1.OG	55,0	42,0	32,8	29,8	-	-	Nein	Nein
IP 643 - Am Schloßgarten 40 Gebietsnutzung: WA									
N	EG	55,0	49,0	46,0	44,8	-	-	Nein	Nein
NW	EG	55,0	40,0	31,1	27,7	-	-	Nein	Nein
	1.OG	55,0	41,0	32,9	29,9	-	-	Nein	Nein

Überprüfung auf Überschreitung der Auslösewerte
 Bauphase 6.3

Fass	Stockwerk	Auslösewert		Lr, Bauphase 6.3		dLr		Überschreitung Auslösewert	
		Tag	Nacht	Tag	Nacht	Tag	Nacht	Tag	Nacht
		dB(A)		dB(A)		dB(A)		ja / nein	
IP 644 - Am Schloßgarten 41 Gebietsnutzung: WA									
W	EG	55,0	49,0	31,7	30,5	-	-	Nein	Nein
NW	EG	55,0	43,0	34,5	31,6	-	-	Nein	Nein
	1.OG	55,0	45,0	36,0	33,9	-	-	Nein	Nein
IP 645 - Ziegelei 32 Gebietsnutzung: WA									
NW	EG	55,0	43,0	34,9	32,5	-	-	Nein	Nein
N	EG	55,0	51,0	46,6	45,0	-	-	Nein	Nein
NW	1.OG	55,0	44,0	35,2	32,8	-	-	Nein	Nein
N	1.OG	55,0	52,0	47,9	46,2	-	-	Nein	Nein
IP 646 - Ziegelei 34 Gebietsnutzung: WA									
NO	EG	55,0	42,0	34,1	30,5	-	-	Nein	Nein
N	EG	55,0	53,0	43,1	39,0	-	-	Nein	Nein
	1.OG	55,0	40,0	44,5	40,6	-	0,6	Nein	Ja
IP 647 - Am Schloßgarten 44 Gebietsnutzung: WA									
W	EG	55,0	53,0	37,1	35,6	-	-	Nein	Nein
IP 648 - Am Schloßgarten 45 Gebietsnutzung: WA									
N	EG	55,0	40,0	45,3	42,7	-	2,7	Nein	Ja
IP 649 - Am Schloßgarten 46 Gebietsnutzung: WA									
N	EG	57,0	40,0	48,6	46,8	-	6,8	Nein	Ja
	1.OG	61,0	40,0	49,1	47,2	-	7,2	Nein	Ja
	2.OG	55,0	40,0	49,4	47,4	-	7,4	Nein	Ja
IP 650 - Am Sportplatz 1 Gebietsnutzung: WA									
N	EG	55,0	46,0	35,2	32,4	-	-	Nein	Nein
	1.OG	55,0	47,0	35,4	32,8	-	-	Nein	Nein
	2.OG	55,0	48,0	36,0	33,6	-	-	Nein	Nein
IP 651 - Am Sportplatz 1a Gebietsnutzung: WA									
N	EG	55,0	45,0	35,8	33,3	-	-	Nein	Nein
	1.OG	55,0	47,0	36,3	34,0	-	-	Nein	Nein
IP 652 - Am Sportplatz 2 Gebietsnutzung: WA									
N	EG	55,0	46,0	35,0	32,3	-	-	Nein	Nein
IP 653 - Am Sportplatz 3 Gebietsnutzung: WA									
N	EG	55,0	46,0	36,2	33,9	-	-	Nein	Nein
	1.OG	55,0	47,0	36,6	34,3	-	-	Nein	Nein
IP 654 - Am Sportplatz 5 Gebietsnutzung: WA									
N	EG	55,0	44,0	35,6	33,4	-	-	Nein	Nein
	1.OG	55,0	46,0	35,7	33,4	-	-	Nein	Nein
IP 655 - Am Sportplatz 7 Gebietsnutzung: WA									
N	EG	55,0	45,0	35,5	33,3	-	-	Nein	Nein
	1.OG	55,0	47,0	35,7	33,4	-	-	Nein	Nein
IP 656 - Am Tröpfelborn 1 Gebietsnutzung: WA									
N	EG	55,0	45,0	33,8	30,1	-	-	Nein	Nein
	1.OG	55,0	48,0	35,8	32,2	-	-	Nein	Nein
	2.OG	55,0	49,0	36,8	33,6	-	-	Nein	Nein
IP 657 - Am Tröpfelborn 2 Gebietsnutzung: WA									
N	EG	55,0	48,0	35,8	32,8	-	-	Nein	Nein
IP 658 - Am Tröpfelborn 3 Gebietsnutzung: WA									
NW	EG	55,0	46,0	35,3	31,8	-	-	Nein	Nein
	1.OG	55,0	47,0	36,8	34,0	-	-	Nein	Nein

Überprüfung auf Überschreitung der Auslösewerte
 Bauphase 6.3

Fass	Stockwerk	Auslösewert		Lr, Bauphase 6.3		dLr		Überschreitung Auslösewert	
		Tag	Nacht	Tag	Nacht	Tag	Nacht	Tag	Nacht
		dB(A)		dB(A)		dB(A)		ja / nein	
IP 659 - Am Tröpfelborn 5 Gebietsnutzung: WA									
NW	EG	55,0	46,0	34,8	31,1	-	-	Nein	Nein
	1.OG	55,0	48,0	36,5	33,7	-	-	Nein	Nein
	2.OG	55,0	48,0	38,0	35,9	-	-	Nein	Nein
IP 660 - Am Tröpfelborn 7 Gebietsnutzung: WA									
NW	EG	55,0	46,0	34,9	32,0	-	-	Nein	Nein
IP 661 - Am Tröpfelborn 9 Gebietsnutzung: WA									
NW	EG	55,0	48,0	30,3	26,6	-	-	Nein	Nein
	1.OG	55,0	49,0	35,6	32,4	-	-	Nein	Nein
IP 662 - Am Wolfsrain 1 Gebietsnutzung: WA									
N	EG	55,0	45,0	31,2	27,6	-	-	Nein	Nein
	1.OG	55,0	47,0	33,3	30,3	-	-	Nein	Nein
IP 663 - Am Wolfsrain 3 Gebietsnutzung: WA									
N	EG	55,0	46,0	32,9	30,1	-	-	Nein	Nein
	1.OG	55,0	47,0	33,4	30,8	-	-	Nein	Nein
IP 664 - Am Wolfsrain 3a Gebietsnutzung: WA									
N	EG	55,0	46,0	32,0	28,3	-	-	Nein	Nein
	1.OG	55,0	47,0	33,5	30,8	-	-	Nein	Nein
IP 665 - Am Wolfsrain 4 Gebietsnutzung: WA									
N	EG	55,0	42,0	28,7	25,1	-	-	Nein	Nein
	1.OG	55,0	46,0	33,7	30,5	-	-	Nein	Nein
IP 666 - Am Wolfsrain 5 Gebietsnutzung: WA									
N	EG	55,0	44,0	34,7	32,6	-	-	Nein	Nein
	1.OG	55,0	47,0	34,0	31,5	-	-	Nein	Nein
	2.OG	55,0	48,0	34,3	31,8	-	-	Nein	Nein
IP 667 - Am Wolfsrain 6 Gebietsnutzung: WA									
N	EG	55,0	43,0	32,9	29,6	-	-	Nein	Nein
IP 668 - Am Wolfsrain 7 Gebietsnutzung: WA									
N	EG	55,0	46,0	31,9	28,6	-	-	Nein	Nein
	1.OG	55,0	47,0	33,6	30,9	-	-	Nein	Nein
	2.OG	55,0	47,0	33,1	30,2	-	-	Nein	Nein
IP 669 - Am Wolfsrain 12 Gebietsnutzung: WA									
N	EG	55,0	42,0	22,0	19,1	-	-	Nein	Nein
	1.OG	55,0	44,0	32,3	29,1	-	-	Nein	Nein
IP 670 - Am Wolfsrain 13 Gebietsnutzung: WA									
N	EG	55,0	42,0	29,3	25,6	-	-	Nein	Nein
	1.OG	55,0	44,0	31,5	28,3	-	-	Nein	Nein
IP 671 - Am Wolfsrain 14 Gebietsnutzung: WA									
N	EG	55,0	41,0	27,0	22,0	-	-	Nein	Nein
	1.OG	55,0	44,0	31,6	28,2	-	-	Nein	Nein
IP 672 - Am Wolfsrain 15 Gebietsnutzung: WA									
O	EG	55,0	44,0	16,3	13,7	-	-	Nein	Nein
IP 673 - Am Wolfsrain 16 Gebietsnutzung: WA									
N	EG	55,0	44,0	30,3	26,5	-	-	Nein	Nein
	1.OG	55,0	45,0	32,7	29,5	-	-	Nein	Nein

Überprüfung auf Überschreitung der Auslösewerte
 Bauphase 6.3

Fass	Stockwerk	Auslösewert		Lr, Bauphase 6.3		dLr		Überschreitung Auslösewert	
		Tag	Nacht	Tag	Nacht	Tag	Nacht	Tag	Nacht
		dB(A)		dB(A)		dB(A)		ja / nein	
IP 674 - Am Wolfsrain 17 Gebietsnutzung: WA									
N	EG	55,0	43,0	29,0	24,6	-	-	Nein	Nein
	1.OG	55,0	45,0	31,5	28,2	-	-	Nein	Nein
IP 675 - Amselweg 4 Gebietsnutzung: WA									
N	EG	55,0	42,0	33,4	30,4	-	-	Nein	Nein
	1.OG	55,0	43,0	34,2	31,5	-	-	Nein	Nein
IP 676 - Auestraße 1 Gebietsnutzung: WA									
NW	EG	55,0	45,0	15,3	12,8	-	-	Nein	Nein
	1.OG	55,0	47,0	20,6	18,1	-	-	Nein	Nein
IP 677 - Auestraße 2 Gebietsnutzung: WA									
NO	EG	55,0	42,0	14,6	12,1	-	-	Nein	Nein
	1.OG	55,0	47,0	20,2	17,7	-	-	Nein	Nein
IP 678 - Auestraße 2a Gebietsnutzung: WA									
NO	EG	55,0	44,0	14,9	11,8	-	-	Nein	Nein
	1.OG	55,0	47,0	17,9	13,9	-	-	Nein	Nein
IP 679 - Auestraße 4 Gebietsnutzung: WA									
NW	EG	55,0	42,0	21,3	18,4	-	-	Nein	Nein
	1.OG	55,0	46,0	24,5	21,5	-	-	Nein	Nein
IP 680 - Auestraße 5 Gebietsnutzung: WA									
NO	EG	55,0	42,0	22,1	18,7	-	-	Nein	Nein
	1.OG	55,0	47,0	20,6	15,6	-	-	Nein	Nein
IP 683 - Auestraße 7 Gebietsnutzung: WA									
NO	EG	55,0	43,0	26,0	22,5	-	-	Nein	Nein
	1.OG	55,0	46,0	28,2	23,9	-	-	Nein	Nein
IP 684 - Auestraße 9 Gebietsnutzung: WA									
NW	EG	55,0	42,0	18,6	15,7	-	-	Nein	Nein
	1.OG	55,0	46,0	22,0	18,9	-	-	Nein	Nein
IP 726 - Bahnstraße 10 Gebietsnutzung: WA									
N	EG	56,0	40,0	49,4	47,8	-	7,8	Nein	Ja
IP 727 - Bleichstraße 1 Gebietsnutzung: WA									
NW	EG	55,0	40,0	19,6	15,0	-	-	Nein	Nein
	1.OG	55,0	51,0	26,8	23,5	-	-	Nein	Nein
IP 728 - Bleichstraße 2 Gebietsnutzung: WA									
N	EG	55,0	47,0	20,5	15,4	-	-	Nein	Nein
	1.OG	55,0	51,0	25,0	18,9	-	-	Nein	Nein
IP 729 - Bleichstraße 3 Gebietsnutzung: WA									
NW	EG	55,0	45,0	18,6	15,6	-	-	Nein	Nein
	1.OG	55,0	51,0	21,7	18,6	-	-	Nein	Nein
	2.OG	55,0	54,0	26,5	23,1	-	-	Nein	Nein
IP 730 - Bleichstraße 4 Gebietsnutzung: WA									
NW	EG	55,0	46,0	19,1	16,4	-	-	Nein	Nein
IP 731 - Bleichstraße 6 Gebietsnutzung: WA									
N	EG	55,0	48,0	27,4	24,6	-	-	Nein	Nein
IP 732 - Bleichstraße 7a Gebietsnutzung: WA									
NO	2.OG	55,0	55,0	31,1	26,9	-	-	Nein	Nein

Überprüfung auf Überschreitung der Auslösewerte
 Bauphase 6.3

Fass	Stockwerk	Auslösewert		Lr, Bauphase 6.3		dLr		Überschreitung Auslösewert	
		Tag	Nacht	Tag	Nacht	Tag	Nacht	Tag	Nacht
		dB(A)		dB(A)		dB(A)		ja / nein	
IP 733 - Bleichstraße 7b Gebietsnutzung: WA									
NO	EG	55,0	48,0	32,0	27,6	-	-	Nein	Nein
	1.OG	55,0	52,0	28,7	17,1	-	-	Nein	Nein
IP 734 - Bleichstraße 8 Gebietsnutzung: WA									
W	EG	55,0	48,0	25,9	22,7	-	-	Nein	Nein
	1.OG	55,0	50,0	29,9	26,7	-	-	Nein	Nein
IP 735 - Bleichstraße 10 Gebietsnutzung: WA									
N	EG	55,0	48,0	29,0	26,0	-	-	Nein	Nein
	1.OG	55,0	50,0	31,9	28,3	-	-	Nein	Nein
	2.OG	55,0	55,0	33,8	31,3	-	-	Nein	Nein
IP 736 - Bleichstraße 11 Gebietsnutzung: WA									
O	EG	55,0	55,0	30,5	27,8	-	-	Nein	Nein
IP 737 - Bleichstraße 11a Gebietsnutzung: WA									
O	EG	55,0	55,0	30,7	28,3	-	-	Nein	Nein
IP 738 - Bleichstraße 12 Gebietsnutzung: WA									
W	EG	55,0	51,0	30,1	28,2	-	-	Nein	Nein
	1.OG	55,0	52,0	32,7	30,6	-	-	Nein	Nein
	2.OG	55,0	55,0	33,9	31,4	-	-	Nein	Nein
IP 739 - Bleichstraße 14 Gebietsnutzung: WA									
O	EG	55,0	48,0	14,6	12,2	-	-	Nein	Nein
	1.OG	55,0	51,0	17,7	15,2	-	-	Nein	Nein
IP 740 - Bleichstraße 16 Gebietsnutzung: WA									
N	EG	55,0	53,0	30,9	27,2	-	-	Nein	Nein
	1.OG	55,0	55,0	33,9	30,9	-	-	Nein	Nein
IP 741 - Bleichstraße 18 Gebietsnutzung: WA									
N	EG	55,0	55,0	32,8	30,1	-	-	Nein	Nein
	1.OG	56,0	40,0	33,7	31,3	-	-	Nein	Nein
	2.OG	58,0	40,0	34,5	32,2	-	-	Nein	Nein
IP 742 - Bleichstraße 20 Gebietsnutzung: WA									
N	EG	58,0	40,0	24,2	21,1	-	-	Nein	Nein
	1.OG	60,0	40,0	30,3	27,3	-	-	Nein	Nein
IP 743 - Bleichstraße 22 Gebietsnutzung: WA									
NW	EG	58,0	40,0	28,5	23,1	-	-	Nein	Nein
IP 744 - Bleichstraße 34 Gebietsnutzung: WA									
N	EG	65,0	40,0	33,7	31,3	-	-	Nein	Nein
	1.OG	55,0	40,0	34,3	32,0	-	-	Nein	Nein
	2.OG	55,0	40,0	34,6	32,3	-	-	Nein	Nein
IP 748 - Bodenbenderstraße 2 Gebietsnutzung: WA									
N	EG	55,0	43,0	27,9	23,6	-	-	Nein	Nein
	1.OG	55,0	46,0	30,7	27,6	-	-	Nein	Nein
IP 769 - Brühlstraße 1 Gebietsnutzung: WA									
NO	EG	55,0	51,0	19,6	15,2	-	-	Nein	Nein
IP 770 - Brühlstraße 2 Gebietsnutzung: WA									
SO	EG	55,0	45,0	16,7	13,3	-	-	Nein	Nein
IP 771 - Brühlstraße 4 Gebietsnutzung: WA									
NW	EG	55,0	47,0	22,6	19,5	-	-	Nein	Nein

Überprüfung auf Überschreitung der Auslösewerte
 Bauphase 6.3

Fass	Stockwerk	Auslösewert		Lr, Bauphase 6.3		dLr		Überschreitung Auslösewert	
		Tag	Nacht	Tag	Nacht	Tag	Nacht	Tag	Nacht
		dB(A)		dB(A)		dB(A)		ja / nein	
IP 772 - Brühlstraße 4b Gebietsnutzung: WA									
N	EG	55,0	51,0	27,0	24,4	-	-	Nein	Nein
	1.OG	55,0	53,0	31,1	28,2	-	-	Nein	Nein
IP 773 - Brühlstraße 5 Gebietsnutzung: WA									
NW	EG	58,0	40,0	19,6	16,5	-	-	Nein	Nein
	1.OG	60,0	40,0	23,3	19,8	-	-	Nein	Nein
IP 774 - Brühlstraße 6 Gebietsnutzung: WA									
NO	EG	55,0	47,0	27,9	22,3	-	-	Nein	Nein
	1.OG	55,0	51,0	32,8	29,6	-	-	Nein	Nein
IP 775 - Brühlstraße 8 Gebietsnutzung: WA									
NW	EG	55,0	52,0	27,4	24,5	-	-	Nein	Nein
	1.OG	55,0	54,0	31,5	28,4	-	-	Nein	Nein
IP 776 - Brühlstraße 12a Gebietsnutzung: WA									
NW	EG	55,0	40,0	25,4	20,6	-	-	Nein	Nein
IP 777 - Brühlstraße 16 Gebietsnutzung: WA									
NW	EG	55,0	40,0	30,0	24,1	-	-	Nein	Nein
	1.OG	57,0	40,0	32,8	27,3	-	-	Nein	Nein
IP 778 - Brühlstraße 16 Gebietsnutzung: WA									
NO	EG	56,0	40,0	25,3	24,3	-	-	Nein	Nein
	1.OG	57,0	40,0	27,4	24,5	-	-	Nein	Nein
IP 779 - Brühlstraße 18 Gebietsnutzung: WA									
NW	EG	61,0	40,0	35,1	32,8	-	-	Nein	Nein
	1.OG	62,0	40,0	36,1	33,7	-	-	Nein	Nein
	2.OG	64,0	40,0	36,4	34,0	-	-	Nein	Nein
IP 780 - Hanauer Landstraße 2 Gebietsnutzung: SOK									
S	EG	50,0	46,0	26,6	24,6	-	-	Nein	Nein
	1.OG	53,0	50,0	40,6	37,7	-	-	Nein	Nein
IP 781 - Tempelstraße 6 Gebietsnutzung: WA									
O	EG	55,0	46,0	42,2	40,1	-	-	Nein	Nein
	1.OG	55,0	46,0	42,4	40,3	-	-	Nein	Nein
IP 782 - Tempelstraße 12 Gebietsnutzung: WA									
N	EG	55,0	45,0	0,0	0,0	-	-	Nein	Nein
IP 783 - Tempelstraße 5a(1) Gebietsnutzung: WA									
N	EG	55,0	43,0	35,7	33,5	-	-	Nein	Nein
	1.OG	55,0	46,0	40,2	37,9	-	-	Nein	Nein
IP 784 - Hanauer Landstraße 23 Gebietsnutzung: MI									
N	EG	63,0	45,0	38,0	35,2	-	-	Nein	Nein
	1.OG	63,0	45,0	39,3	37,1	-	-	Nein	Nein
	2.OG	63,0	45,0	39,5	37,3	-	-	Nein	Nein
IP 785 - Hanauer Landstraße 31 Gebietsnutzung: MI									
N	EG	60,0	45,0	35,2	33,0	-	-	Nein	Nein
	1.OG	60,0	45,0	37,9	35,2	-	-	Nein	Nein
	2.OG	60,0	45,0	39,8	37,7	-	-	Nein	Nein
IP 786 - Hanauer Landstraße 31, A Gebietsnutzung: MI									
N	EG	60,0	45,0	30,9	28,3	-	-	Nein	Nein
	1.OG	60,0	45,0	34,7	31,6	-	-	Nein	Nein
	2.OG	60,0	45,0	37,7	34,7	-	-	Nein	Nein

Überprüfung auf Überschreitung der Auslösewerte
 Bauphase 6.3

Fass	Stockwerk	Auslösewert		Lr, Bauphase 6.3		dLr		Überschreitung Auslösewert	
		Tag	Nacht	Tag	Nacht	Tag	Nacht	Tag	Nacht
		dB(A)		dB(A)		dB(A)		ja / nein	
IP 787 - Hanauer Landstraße 23 Gebietsnutzung: MI									
W	EG	65,0	45,0	40,0	37,4	-	-	Nein	Nein
	1.OG	64,0	45,0	41,4	39,5	-	-	Nein	Nein
	2.OG	64,0	45,0	41,6	39,7	-	-	Nein	Nein
IP 788 - Hanauer Landstraße 18a, A Gebietsnutzung: MI									
NW	EG	60,0	52,0	41,1	39,1	-	-	Nein	Nein
	1.OG	60,0	53,0	41,7	39,7	-	-	Nein	Nein
IP 789 - Hanauer Landstraße 24, A Gebietsnutzung: MI									
NW	EG	60,0	45,0	34,9	31,7	-	-	Nein	Nein
	1.OG	65,0	45,0	38,2	35,1	-	-	Nein	Nein
IP 791 - Willi-Jamann-Straße 2a Gebietsnutzung: WA									
N	EG	55,0	41,0	26,3	21,7	-	-	Nein	Nein
	1.OG	55,0	44,0	30,4	26,4	-	-	Nein	Nein
	2.OG	55,0	47,0	33,4	31,0	-	-	Nein	Nein
IP 792 - Kleinbahnstraße 2a Gebietsnutzung: WA									
N	EG	55,0	41,0	26,4	21,8	-	-	Nein	Nein
	1.OG	55,0	44,0	30,0	26,0	-	-	Nein	Nein
IP 794 - Heegstraße 13 Gebietsnutzung: WA									
NW	EG	55,0	44,0	32,1	29,4	-	-	Nein	Nein
	1.OG	55,0	48,0	36,4	34,3	-	-	Nein	Nein
IP 796 - Am alten Weiher 1a Gebietsnutzung: WA									
NW	EG	55,0	41,0	23,6	21,7	-	-	Nein	Nein
	1.OG	55,0	45,0	28,6	26,7	-	-	Nein	Nein
IP 797 - Heylstraße 17 Gebietsnutzung: WA									
NO	EG	55,0	42,0	23,8	22,1	-	-	Nein	Nein
	1.OG	55,0	46,0	28,4	26,8	-	-	Nein	Nein
IP 798 - Bleichstraße 6 Gebietsnutzung: WA									
N	EG	55,0	46,0	20,5	17,9	-	-	Nein	Nein
IP 799 - Bleichstraße 6a Gebietsnutzung: WA									
NO	EG	55,0	45,0	15,6	12,4	-	-	Nein	Nein
	1.OG	55,0	48,0	17,4	14,7	-	-	Nein	Nein
	2.OG	55,0	52,0	26,9	24,3	-	-	Nein	Nein
IP 800 - Heylstraße 20 Gebietsnutzung: WA									
NW	EG	55,0	42,0	16,2	12,5	-	-	Nein	Nein
	1.OG	55,0	47,0	20,1	15,6	-	-	Nein	Nein
IP 801 - Heylstraße 15 Gebietsnutzung: WA									
NO	EG	55,0	43,0	22,6	20,9	-	-	Nein	Nein
	1.OG	55,0	47,0	27,7	26,1	-	-	Nein	Nein
IP 802 - Auestraße 15 Gebietsnutzung: WA									
NW	EG	55,0	42,0	18,2	15,6	-	-	Nein	Nein
	1.OG	55,0	46,0	22,1	19,3	-	-	Nein	Nein
IP 804 - Bleichstraße 1a(2) Gebietsnutzung: WA									
O	EG	55,0	46,0	16,0	13,2	-	-	Nein	Nein
	1.OG	55,0	49,0	19,7	17,0	-	-	Nein	Nein
IP 805 - Heylstraße 40 Gebietsnutzung: WA									
W	EG	55,0	42,0	27,0	22,3	-	-	Nein	Nein
	1.OG	55,0	46,0	31,8	27,3	-	-	Nein	Nein

Überprüfung auf Überschreitung der Auslösewerte
 Bauphase 6.3

Fass	Stockwerk	Auslösewert		Lr, Bauphase 6.3		dLr		Überschreitung Auslösewert	
		Tag	Nacht	Tag	Nacht	Tag	Nacht	Tag	Nacht
		dB(A)		dB(A)		dB(A)		ja / nein	
IP 807 - Bleichstraße 2a Gebietsnutzung: WA									
NW	EG	55,0	46,0	20,7	13,7	-	-	Nein	Nein
	1.OG	55,0	50,0	25,5	17,6	-	-	Nein	Nein
	2.OG	55,0	53,0	29,2	23,5	-	-	Nein	Nein
IP 808 - Bleichstraße 8 Gebietsnutzung: WA									
O	EG	55,0	45,0	15,8	13,4	-	-	Nein	Nein
	1.OG	55,0	48,0	23,7	21,3	-	-	Nein	Nein
IP 809 - Heylstraße 54 Gebietsnutzung: WA									
NO	EG	55,0	45,0	26,1	24,0	-	-	Nein	Nein
	1.OG	55,0	51,0	34,7	32,7	-	-	Nein	Nein
IP 810 - Am alten Weiher 9 Gebietsnutzung: WA									
O	EG	55,0	45,0	14,6	12,1	-	-	Nein	Nein
	1.OG	55,0	47,0	20,4	17,9	-	-	Nein	Nein
IP 814 - Heylstraße 34 Gebietsnutzung: WA									
W	EG	55,0	42,0	21,3	18,8	-	-	Nein	Nein
	1.OG	55,0	45,0	25,8	23,3	-	-	Nein	Nein
IP 815 - Bleichstraße 1a(1) Gebietsnutzung: WA									
NO	EG	55,0	46,0	23,1	20,2	-	-	Nein	Nein
	1.OG	55,0	49,0	27,8	24,5	-	-	Nein	Nein
IP 816 - Heylstraße 34 Gebietsnutzung: WA									
N	EG	55,0	43,0	27,4	24,6	-	-	Nein	Nein
	1.OG	55,0	47,0	26,9	23,0	-	-	Nein	Nein
IP 821 - Austraße 1 Gebietsnutzung: WA									
NW	EG	55,0	46,0	21,7	18,3	-	-	Nein	Nein
	1.OG	55,0	49,0	25,6	21,6	-	-	Nein	Nein
IP 822 - Heylstraße 15a Gebietsnutzung: WA									
SO	EG	55,0	43,0	18,3	13,2	-	-	Nein	Nein
	1.OG	55,0	47,0	24,4	21,7	-	-	Nein	Nein
IP 824 - Bleichstraße 5 Gebietsnutzung: WA									
NO	EG	55,0	45,0	17,3	14,1	-	-	Nein	Nein
	1.OG	55,0	50,0	24,1	21,5	-	-	Nein	Nein
IP 825 - Bleichstraße 16a Gebietsnutzung: WA									
N	EG	55,0	46,0	18,8	15,8	-	-	Nein	Nein
IP 826 - Bleichstraße 10 Gebietsnutzung: WA									
N	EG	55,0	44,0	25,7	12,9	-	-	Nein	Nein
	1.OG	55,0	46,0	26,7	16,3	-	-	Nein	Nein
	2.OG	55,0	52,0	29,6	24,4	-	-	Nein	Nein
IP 827 - Heylstraße 14 Gebietsnutzung: WA									
NO	EG	55,0	44,0	20,8	17,9	-	-	Nein	Nein
	1.OG	55,0	47,0	24,5	21,5	-	-	Nein	Nein
	2.OG	55,0	49,0	27,0	23,4	-	-	Nein	Nein
IP 828 - Heylstraße 5 Gebietsnutzung: WA									
NO	EG	55,0	42,0	27,6	24,3	-	-	Nein	Nein
	1.OG	55,0	48,0	32,5	29,5	-	-	Nein	Nein

Überprüfung auf Überschreitung der Auslösewerte
 Bauphase 6.3

Fass	Stockwerk	Auslösewert		Lr, Bauphase 6.3		dLr		Überschreitung Auslösewert	
		Tag	Nacht	Tag	Nacht	Tag	Nacht	Tag	Nacht
		dB(A)		dB(A)		dB(A)		ja / nein	
IP 829 - Heylstraße 4a Gebietsnutzung: WA									
NW	EG	55,0	43,0	18,6	16,0	-	-	Nein	Nein
	1.OG	55,0	47,0	21,9	19,1	-	-	Nein	Nein
	2.OG	55,0	49,0	25,7	20,9	-	-	Nein	Nein
	3.OG	55,0	51,0	30,3	26,5	-	-	Nein	Nein
IP 834 - Heegstraße 12 Gebietsnutzung: WA									
NW	EG	55,0	50,0	31,9	17,0	-	-	Nein	Nein
	1.OG	55,0	51,0	32,6	21,5	-	-	Nein	Nein
IP 835 - Am alten Weiher 1a Gebietsnutzung: WA									
NW	EG	55,0	43,0	23,8	21,9	-	-	Nein	Nein
	1.OG	55,0	45,0	25,7	22,1	-	-	Nein	Nein
IP 836 - Brühlstraße 4a Gebietsnutzung: WA									
N	EG	55,0	51,0	24,9	20,3	-	-	Nein	Nein
	1.OG	55,0	54,0	29,8	25,7	-	-	Nein	Nein
IP 837 - Bleichstraße 7 Gebietsnutzung: WA									
NO	EG	55,0	48,0	29,2	26,2	-	-	Nein	Nein
IP 838 - Heegstraße 9 Gebietsnutzung: WA									
NO	EG	55,0	45,0	18,0	15,5	-	-	Nein	Nein
	1.OG	55,0	49,0	21,6	18,9	-	-	Nein	Nein
IP 840 - Heylstraße 45 Gebietsnutzung: WA									
NW	EG	55,0	44,0	32,2	30,2	-	-	Nein	Nein
	1.OG	55,0	48,0	37,2	35,1	-	-	Nein	Nein
IP 841 - Heylstraße 35 Gebietsnutzung: WA									
NW	EG	55,0	42,0	28,6	24,8	-	-	Nein	Nein
	1.OG	55,0	45,0	35,1	32,3	-	-	Nein	Nein
	2.OG	55,0	51,0	36,4	33,5	-	-	Nein	Nein
IP 842 - Heylstraße 37 Gebietsnutzung: WA									
NO	EG	55,0	43,0	26,3	21,2	-	-	Nein	Nein
	1.OG	55,0	46,0	26,9	23,7	-	-	Nein	Nein
IP 843 - Schützenbornstraße 4a Gebietsnutzung: WA									
SW	EG	55,0	52,0	26,6	21,7	-	-	Nein	Nein
	1.OG	55,0	53,0	31,9	28,7	-	-	Nein	Nein
IP 844 - Schützenbornstraße 5 Gebietsnutzung: WA									
NW	EG	55,0	53,0	30,9	27,7	-	-	Nein	Nein
	1.OG	55,0	55,0	33,5	30,7	-	-	Nein	Nein
IP 845 - Bleichstraße 4 Gebietsnutzung: WA									
NO	EG	55,0	45,0	15,9	13,3	-	-	Nein	Nein
	1.OG	55,0	50,0	22,4	19,4	-	-	Nein	Nein
IP 846 - Bleichstraße 4 Gebietsnutzung: WA									
NO	EG	55,0	44,0	14,8	12,4	-	-	Nein	Nein
	1.OG	55,0	46,0	17,1	14,5	-	-	Nein	Nein
IP 847 - Heegstraße 9 Gebietsnutzung: WA									
NO	EG	55,0	44,0	18,0	15,4	-	-	Nein	Nein
	1.OG	55,0	49,0	22,2	19,5	-	-	Nein	Nein
IP 848 - Bleichstraße 22a Gebietsnutzung: WA									
NW	EG	55,0	52,0	26,9	22,0	-	-	Nein	Nein

Überprüfung auf Überschreitung der Auslösewerte
 Bauphase 6.3

Fass	Stockwerk	Auslösewert		Lr, Bauphase 6.3		dLr		Überschreitung Auslösewert	
		Tag	Nacht	Tag	Nacht	Tag	Nacht	Tag	Nacht
		dB(A)		dB(A)		dB(A)		ja / nein	
IP 850 - Heimatfriedering 14 Gebietsnutzung: WA									
N	EG	55,0	47,0	42,5	39,8	-	-	Nein	Nein
	1.OG	55,0	50,0	45,6	43,1	-	-	Nein	Nein
IP 851 - Heimatfriedering 16, A Gebietsnutzung: WA									
N	EG	55,0	47,0	41,5	39,2	-	-	Nein	Nein
	1.OG	55,0	49,0	44,7	42,0	-	-	Nein	Nein
IP 852 - Hindenburgallee 22 Gebietsnutzung: WA									
NW	EG	55,0	47,0	38,3	35,9	-	-	Nein	Nein
	1.OG	55,0	50,0	41,2	38,8	-	-	Nein	Nein
	2.OG	55,0	50,0	41,7	39,4	-	-	Nein	Nein
IP 853 - Hindenburgallee 22 Gebietsnutzung: WA									
NO	EG	55,0	46,0	35,3	30,3	-	-	Nein	Nein
	1.OG	55,0	48,0	39,6	35,8	-	-	Nein	Nein
IP 854 - Ladestraße 7 Gebietsnutzung: WA									
O	EG	55,0	52,0	32,0	22,6	-	-	Nein	Nein
	1.OG	55,0	54,0	36,7	24,4	-	-	Nein	Nein
	2.OG	56,0	40,0	42,0	35,7	-	-	Nein	Nein
IP 855 - Hindenburgallee 18 Gebietsnutzung: WA									
NW	EG	55,0	48,0	38,4	35,6	-	-	Nein	Nein
	1.OG	55,0	50,0	41,1	38,8	-	-	Nein	Nein
IP 856 - Gelnhäuser Straße 43 Gebietsnutzung: WA									
N	EG	63,0	40,0	38,1	35,4	-	-	Nein	Nein
	1.OG	63,0	40,0	39,3	36,7	-	-	Nein	Nein
	2.OG	63,0	40,0	39,9	37,4	-	-	Nein	Nein
IP 859 - Heimatfriedering 3a Gebietsnutzung: WA									
W	EG	59,0	55,0	41,3	39,9	-	-	Nein	Nein
	1.OG	59,0	55,0	41,7	40,1	-	-	Nein	Nein
IP 860 - Alte Königsberger Straße 6 Gebietsnutzung: WA									
N	EG	55,0	47,0	40,1	37,7	-	-	Nein	Nein
	1.OG	55,0	49,0	42,0	39,9	-	-	Nein	Nein
IP 861 - Alte Königsberger Straße 1a Gebietsnutzung: WA									
O	EG	55,0	47,0	30,3	22,4	-	-	Nein	Nein
IP 866 - Grüner Weg 13 Gebietsnutzung: WA									
N	EG	55,0	41,0	27,3	25,6	-	-	Nein	Nein
	1.OG	55,0	44,0	29,6	26,3	-	-	Nein	Nein
	2.OG	55,0	45,0	30,2	27,0	-	-	Nein	Nein
IP 888 - Tempelstraße 5a(2) Gebietsnutzung: WA									
O	EG	55,0	43,0	35,3	30,6	-	-	Nein	Nein
	1.OG	55,0	47,0	38,8	35,8	-	-	Nein	Nein
IP 889 - Auestraße 3 Gebietsnutzung: WA									
NO	EG	55,0	45,0	15,0	12,3	-	-	Nein	Nein
	1.OG	55,0	47,0	18,7	15,4	-	-	Nein	Nein
IP 890 - Alte Königsberger Straße 29a Gebietsnutzung: WA									
N	EG	55,0	44,0	29,4	25,3	-	-	Nein	Nein
	1.OG	55,0	46,0	34,0	30,2	-	-	Nein	Nein
IP 891 - Alte Königsberger Straße 29a(2) Gebietsnutzung: WA									
N	EG	55,0	44,0	32,9	29,2	-	-	Nein	Nein

Überprüfung auf Überschreitung der Auslösewerte
 Bauphase 6.3

Fass	Stockwerk	Auslösewert		Lr, Bauphase 6.3		dLr		Überschreitung Auslösewert	
		Tag	Nacht	Tag	Nacht	Tag	Nacht	Tag	Nacht
		dB(A)		dB(A)		dB(A)		ja / nein	
IP 895 - Tempelstraße 5a(3) Gebietsnutzung: WA									
NW	EG	55,0	44,0	32,2	29,1	-	-	Nein	Nein
	1.OG	55,0	48,0	39,4	36,7	-	-	Nein	Nein
IP 928 - Eisenbahnstraße 1 Gebietsnutzung: WA									
NW	EG	55,0	51,0	30,7	24,4	-	-	Nein	Nein
	1.OG	55,0	52,0	34,9	29,5	-	-	Nein	Nein
	2.OG	55,0	53,0	39,0	36,2	-	-	Nein	Nein
IP 929 - Eisenbahnstraße 3 Gebietsnutzung: WA									
NW	EG	55,0	49,0	34,1	31,6	-	-	Nein	Nein
	1.OG	55,0	50,0	38,3	36,0	-	-	Nein	Nein
	2.OG	55,0	53,0	40,0	37,5	-	-	Nein	Nein
IP 930 - Eisenbahnstraße 5 Gebietsnutzung: WA									
N	EG	55,0	54,0	35,6	33,0	-	-	Nein	Nein
	1.OG	55,0	54,0	38,5	35,9	-	-	Nein	Nein
IP 931 - Eisenbahnstraße 7 Gebietsnutzung: WA									
N	EG	55,0	54,0	35,2	32,7	-	-	Nein	Nein
	1.OG	55,0	55,0	38,3	35,7	-	-	Nein	Nein
IP 932 - Eisenbahnstraße 9 Gebietsnutzung: WA									
N	EG	55,0	54,0	35,4	31,8	-	-	Nein	Nein
	1.OG	55,0	55,0	39,1	36,0	-	-	Nein	Nein
IP 933 - Eisenbahnstraße 11 Gebietsnutzung: WA									
N	EG	55,0	54,0	33,9	27,4	-	-	Nein	Nein
	1.OG	55,0	55,0	38,3	34,4	-	-	Nein	Nein
IP 934 - Eisenbahnstraße 13 Gebietsnutzung: WA									
N	EG	55,0	52,0	37,5	35,3	-	-	Nein	Nein
	1.OG	55,0	53,0	40,7	38,6	-	-	Nein	Nein
IP 935 - Eisenbahnstraße 15 Gebietsnutzung: WA									
N	EG	55,0	51,0	36,2	33,9	-	-	Nein	Nein
	1.OG	55,0	52,0	40,0	37,9	-	-	Nein	Nein
IP 936 - Eisenbahnstraße 16 Gebietsnutzung: WA									
NW	3.OG	63,0	40,0	40,5	37,8	-	-	Nein	Nein
IP 937 - Eisenbahnstraße 17 Gebietsnutzung: WA									
O	EG	55,0	49,0	34,7	33,8	-	-	Nein	Nein
	1.OG	55,0	50,0	38,4	37,4	-	-	Nein	Nein
IP 938 - Eisenbahnstraße 19 Gebietsnutzung: WA									
O	EG	55,0	49,0	34,8	33,6	-	-	Nein	Nein
	1.OG	55,0	50,0	38,8	37,3	-	-	Nein	Nein
IP 939 - Eisenbahnstraße 21 Gebietsnutzung: WA									
W	EG	55,0	44,0	29,8	26,4	-	-	Nein	Nein
	1.OG	55,0	46,0	34,7	31,7	-	-	Nein	Nein
IP 940 - Eisenbahnstraße 23 Gebietsnutzung: WA									
N	EG	58,0	40,0	27,9	25,6	-	-	Nein	Nein
	1.OG	58,0	40,0	32,9	30,9	-	-	Nein	Nein
IP 941 - Eisenbahnstraße 25 Gebietsnutzung: WA									
N	EG	56,0	40,0	41,9	39,2	-	-	Nein	Nein
	1.OG	59,0	40,0	42,1	39,3	-	-	Nein	Nein
	2.OG	61,0	40,0	42,2	39,3	-	-	Nein	Nein

Überprüfung auf Überschreitung der Auslösewerte
 Bauphase 6.3

Fass	Stockwerk	Auslösewert		Lr, Bauphase 6.3		dLr		Überschreitung Auslösewert	
		Tag	Nacht	Tag	Nacht	Tag	Nacht	Tag	Nacht
		dB(A)		dB(A)		dB(A)		ja / nein	
IP 942 - Eisenbahnstraße 27 Gebietsnutzung: WA									
O	EG	55,0	54,0	29,4	23,9	-	-	Nein	Nein
	1.OG	55,0	55,0	31,8	27,5	-	-	Nein	Nein
IP 943 - Eisenbahnstraße 29 Gebietsnutzung: WA									
N	EG	55,0	53,0	25,7	19,5	-	-	Nein	Nein
	1.OG	55,0	55,0	29,8	20,3	-	-	Nein	Nein
	2.OG	57,0	40,0	36,0	25,4	-	-	Nein	Nein
IP 944 - Eisenbahnstraße 31 Gebietsnutzung: WA									
N	EG	55,0	53,0	29,8	27,4	-	-	Nein	Nein
	1.OG	55,0	40,0	34,8	32,5	-	-	Nein	Nein
	2.OG	57,0	40,0	40,7	38,2	-	-	Nein	Nein
IP 945 - Eisenbahnstraße 33 Gebietsnutzung: WA									
N	EG	55,0	50,0	37,0	34,7	-	-	Nein	Nein
	1.OG	55,0	52,0	39,9	37,8	-	-	Nein	Nein
	2.OG	55,0	54,0	42,1	39,5	-	-	Nein	Nein
IP 946 - Eisenbahnstraße 35 Gebietsnutzung: WA									
N	EG	55,0	40,0	43,1	40,1	-	0,1	Nein	Ja
	1.OG	58,0	40,0	43,3	40,3	-	0,3	Nein	Ja
	2.OG	61,0	40,0	43,6	40,4	-	0,4	Nein	Ja
IP 947 - Finkenweg 10 Gebietsnutzung: WA									
NW	EG	55,0	45,0	35,3	32,2	-	-	Nein	Nein
	1.OG	55,0	46,0	36,1	33,3	-	-	Nein	Nein
IP 968 - Gelnhäuser Straße 15 Gebietsnutzung: WA									
N	EG	55,0	42,0	19,8	12,5	-	-	Nein	Nein
	1.OG	55,0	46,0	21,4	14,4	-	-	Nein	Nein
	2.OG	55,0	48,0	26,4	21,6	-	-	Nein	Nein
IP 970 - Gelnhäuser Straße 17 Gebietsnutzung: WA									
W	EG	55,0	43,0	27,0	24,3	-	-	Nein	Nein
	1.OG	55,0	45,0	31,3	27,5	-	-	Nein	Nein
	2.OG	55,0	47,0	33,1	30,1	-	-	Nein	Nein
IP 971 - Gelnhäuser Straße 20 Gebietsnutzung: MI									
NO	EG	60,0	45,0	15,4	12,9	-	-	Nein	Nein
	1.OG	60,0	46,0	20,3	17,7	-	-	Nein	Nein
	2.OG	60,0	50,0	34,3	31,8	-	-	Nein	Nein
	3.OG	60,0	51,0	34,8	32,4	-	-	Nein	Nein
IP 972 - Gelnhäuser Straße 28 Gebietsnutzung: MI									
N	EG	60,0	47,0	32,4	29,4	-	-	Nein	Nein
	1.OG	60,0	49,0	35,8	33,2	-	-	Nein	Nein
	2.OG	60,0	51,0	36,4	33,9	-	-	Nein	Nein
IP 973 - Gelnhäuser Straße 30 Gebietsnutzung: MI									
N	EG	60,0	47,0	32,5	27,8	-	-	Nein	Nein
	1.OG	60,0	50,0	35,7	32,5	-	-	Nein	Nein
	2.OG	60,0	51,0	36,5	33,8	-	-	Nein	Nein
IP 974 - Gelnhäuser Straße 34 Gebietsnutzung: MI									
N	EG	60,0	50,0	33,9	29,7	-	-	Nein	Nein
	1.OG	60,0	51,0	30,6	17,8	-	-	Nein	Nein
	2.OG	60,0	52,0	31,3	21,4	-	-	Nein	Nein
IP 975 - Gelnhäuser Straße 37 Gebietsnutzung: WA									
N	EG	65,0	40,0	36,3	34,0	-	-	Nein	Nein
	1.OG	65,0	40,0	36,8	34,3	-	-	Nein	Nein

Überprüfung auf Überschreitung der Auslösewerte
 Bauphase 6.3

Fass	Stockwerk	Auslösewert		Lr, Bauphase 6.3		dLr		Überschreitung Auslösewert	
		Tag	Nacht	Tag	Nacht	Tag	Nacht	Tag	Nacht
		dB(A)		dB(A)		dB(A)		ja / nein	
IP 976 - Gelnhäuser Straße 39 Gebietsnutzung: WA									
N	EG	65,0	40,0	35,6	32,0	-	-	Nein	Nein
	1.OG	65,0	40,0	36,5	33,4	-	-	Nein	Nein
	2.OG	64,0	40,0	37,2	34,4	-	-	Nein	Nein
IP 977 - Gelnhäuser Straße 41 Gebietsnutzung: WA									
N	EG	64,0	40,0	35,8	32,3	-	-	Nein	Nein
	1.OG	64,0	40,0	36,7	33,8	-	-	Nein	Nein
	2.OG	64,0	40,0	37,3	34,6	-	-	Nein	Nein
IP 978 - Goethestraße 1 Gebietsnutzung: WA									
N	EG	55,0	44,0	31,9	24,8	-	-	Nein	Nein
IP 979 - Goethestraße 2 Gebietsnutzung: WA									
N	EG	55,0	45,0	35,6	33,9	-	-	Nein	Nein
	1.OG	55,0	47,0	36,8	34,6	-	-	Nein	Nein
IP 980 - Goethestraße 4 Gebietsnutzung: WA									
N	EG	55,0	44,0	33,4	29,1	-	-	Nein	Nein
	1.OG	55,0	46,0	35,3	31,8	-	-	Nein	Nein
IP 981 - Goethestraße 6 Gebietsnutzung: WA									
N	EG	55,0	44,0	34,4	31,2	-	-	Nein	Nein
	1.OG	55,0	46,0	36,0	33,0	-	-	Nein	Nein
	2.OG	55,0	48,0	36,8	34,2	-	-	Nein	Nein
IP 982 - Goethestraße 8b Gebietsnutzung: WA									
N	EG	55,0	44,0	33,6	29,0	-	-	Nein	Nein
	1.OG	55,0	46,0	35,3	31,8	-	-	Nein	Nein
IP 1018 - Grüner Weg 2 Gebietsnutzung: WA									
N	EG	55,0	42,0	25,8	19,7	-	-	Nein	Nein
	1.OG	55,0	45,0	28,4	23,6	-	-	Nein	Nein
IP 1019 - Grüner Weg 4 Gebietsnutzung: WA									
N	EG	55,0	41,0	26,8	21,8	-	-	Nein	Nein
	1.OG	55,0	43,0	28,4	23,8	-	-	Nein	Nein
	2.OG	55,0	46,0	29,7	25,8	-	-	Nein	Nein
IP 1020 - Grüner Weg 8 Gebietsnutzung: WA									
N	EG	55,0	40,0	24,6	21,3	-	-	Nein	Nein
	1.OG	55,0	42,0	26,3	22,2	-	-	Nein	Nein
	2.OG	55,0	45,0	29,4	25,9	-	-	Nein	Nein
IP 1021 - Grüner Weg 12 Gebietsnutzung: WA									
N	EG	55,0	40,0	24,1	20,6	-	-	Nein	Nein
	1.OG	55,0	42,0	25,3	20,8	-	-	Nein	Nein
	2.OG	55,0	44,0	27,6	23,3	-	-	Nein	Nein
IP 1025 - Gustavstraße 2 Gebietsnutzung: WA									
N	EG	64,0	40,0	37,1	34,2	-	-	Nein	Nein
	1.OG	64,0	40,0	39,5	37,1	-	-	Nein	Nein
	2.OG	64,0	40,0	39,0	36,0	-	-	Nein	Nein
IP 1026 - Gustavstraße 4 Gebietsnutzung: WA									
N	EG	57,0	53,0	37,5	34,6	-	-	Nein	Nein
	1.OG	58,0	54,0	38,5	35,9	-	-	Nein	Nein
	2.OG	59,0	55,0	39,3	37,0	-	-	Nein	Nein
IP 1027 - Gustavstraße 5a Gebietsnutzung: WA									
W	EG	55,0	49,0	36,8	34,2	-	-	Nein	Nein
	1.OG	55,0	50,0	38,7	36,0	-	-	Nein	Nein

Überprüfung auf Überschreitung der Auslösewerte
 Bauphase 6.3

Fass	Stockwerk	Auslösewert		Lr, Bauphase 6.3		dLr		Überschreitung Auslösewert	
		Tag	Nacht	Tag	Nacht	Tag	Nacht	Tag	Nacht
		dB(A)		dB(A)		dB(A)		ja / nein	
IP 1028 - Gustavstraße 6 Gebietsnutzung: WA									
W	EG	55,0	50,0	29,2	24,4	-	-	Nein	Nein
	1.OG	55,0	51,0	33,7	29,7	-	-	Nein	Nein
IP 1029 - Gustavstraße 7 Gebietsnutzung: WA									
W	EG	55,0	43,0	31,0	27,4	-	-	Nein	Nein
	1.OG	55,0	47,0	36,6	32,4	-	-	Nein	Nein
	2.OG	55,0	51,0	40,0	37,3	-	-	Nein	Nein
IP 1030 - Gustavstraße 8 Gebietsnutzung: WA									
N	EG	55,0	45,0	36,1	33,9	-	-	Nein	Nein
	1.OG	55,0	47,0	38,7	36,2	-	-	Nein	Nein
	2.OG	55,0	51,0	39,4	37,0	-	-	Nein	Nein
IP 1032 - Hanauer Landstraße 2 Gebietsnutzung: SOK									
N	EG	48,0	48,0	42,9	40,7	-	-	Nein	Nein
	1.OG	49,0	49,0	43,2	40,9	-	-	Nein	Nein
IP 1033 - Hanauer Landstraße 5 Gebietsnutzung: MI									
N	EG	64,0	45,0	29,6	25,3	-	-	Nein	Nein
	1.OG	64,0	45,0	33,7	29,4	-	-	Nein	Nein
	2.OG	64,0	45,0	37,8	34,6	-	-	Nein	Nein
IP 1034 - Hanauer Landstraße 6 Gebietsnutzung: SOK									
	EG	52,0	48,0	30,8	29,0	-	-	Nein	Nein
	1.OG	54,0	50,0	33,5	31,4	-	-	Nein	Nein
IP 1035 - Hanauer Landstraße 8 Gebietsnutzung: MI									
N	EG	60,0	48,0	32,0	28,9	-	-	Nein	Nein
	1.OG	60,0	47,0	36,2	32,3	-	-	Nein	Nein
	2.OG	60,0	48,0	38,4	34,9	-	-	Nein	Nein
IP 1036 - Hanauer Landstraße 10 Gebietsnutzung: MI									
N	EG	60,0	47,0	28,9	25,7	-	-	Nein	Nein
	1.OG	60,0	47,0	35,6	31,6	-	-	Nein	Nein
	2.OG	60,0	48,0	38,2	34,7	-	-	Nein	Nein
IP 1037 - Hanauer Landstraße 25 Gebietsnutzung: MI									
N	EG	60,0	45,0	35,8	32,6	-	-	Nein	Nein
	1.OG	60,0	45,0	38,1	35,3	-	-	Nein	Nein
	2.OG	60,0	45,0	39,6	37,6	-	-	Nein	Nein
IP 1038 - Hanauer Landstraße 29 Gebietsnutzung: MI									
N	EG	60,0	45,0	32,4	28,0	-	-	Nein	Nein
	1.OG	60,0	45,0	36,0	32,2	-	-	Nein	Nein
	2.OG	60,0	45,0	38,4	35,5	-	-	Nein	Nein
IP 1039 - Hanauer Landstraße 37 Gebietsnutzung: MI									
N	EG	60,0	45,0	36,0	34,1	-	-	Nein	Nein
	1.OG	65,0	45,0	38,0	36,1	-	-	Nein	Nein
	2.OG	65,0	45,0	40,1	38,1	-	-	Nein	Nein
IP 1040 - Hanauer Landstraße 40 Gebietsnutzung: MI									
N	EG	60,0	46,0	38,6	35,5	-	-	Nein	Nein
	1.OG	60,0	47,0	40,1	38,0	-	-	Nein	Nein
	2.OG	60,0	48,0	40,4	38,2	-	-	Nein	Nein
IP 1041 - Heegstraße 2 Gebietsnutzung: WA									
NW	EG	63,0	40,0	38,4	36,2	-	-	Nein	Nein
	1.OG	64,0	40,0	38,7	36,4	-	-	Nein	Nein

Überprüfung auf Überschreitung der Auslösewerte
 Bauphase 6.3

Fass	Stockwerk	Auslösewert		Lr, Bauphase 6.3		dLr		Überschreitung Auslösewert	
		Tag	Nacht	Tag	Nacht	Tag	Nacht	Tag	Nacht
		dB(A)		dB(A)		dB(A)		ja / nein	
IP 1042 - Heegstraße 6 Gebietsnutzung: WA									
NW	EG	56,0	40,0	35,0	32,7	-	-	Nein	Nein
	1.OG	57,0	40,0	36,5	34,3	-	-	Nein	Nein
	2.OG	58,0	40,0	37,7	35,3	-	-	Nein	Nein
IP 1043 - Heegstraße 8 Gebietsnutzung: WA									
NW	EG	55,0	53,0	37,3	34,6	-	-	Nein	Nein
	1.OG	55,0	54,0	38,1	35,4	-	-	Nein	Nein
IP 1044 - Heegstraße 10 Gebietsnutzung: WA									
NW	EG	55,0	52,0	37,4	34,7	-	-	Nein	Nein
	1.OG	55,0	54,0	39,0	36,9	-	-	Nein	Nein
	2.OG	55,0	40,0	38,1	35,6	-	-	Nein	Nein
IP 1045 - Heegstraße 12 Gebietsnutzung: WA									
NW	EG	55,0	48,0	36,8	34,4	-	-	Nein	Nein
	1.OG	55,0	50,0	37,2	34,8	-	-	Nein	Nein
IP 1046 - Heegstraße 14 Gebietsnutzung: WA									
NW	EG	55,0	46,0	36,4	34,0	-	-	Nein	Nein
	1.OG	55,0	50,0	36,8	34,3	-	-	Nein	Nein
IP 1047 - Heegstraße 15 Gebietsnutzung: WA									
NW	EG	55,0	46,0	38,2	36,3	-	-	Nein	Nein
IP 1048 - Heegstraße 16 Gebietsnutzung: WA									
NW	EG	55,0	47,0	33,1	29,7	-	-	Nein	Nein
	1.OG	55,0	49,0	35,9	33,1	-	-	Nein	Nein
	2.OG	55,0	51,0	36,8	34,3	-	-	Nein	Nein
IP 1049 - Heegstraße 19 Gebietsnutzung: WA									
NW	EG	55,0	45,0	34,9	31,8	-	-	Nein	Nein
	1.OG	55,0	48,0	36,1	33,6	-	-	Nein	Nein
IP 1050 - Heegstraße 23 Gebietsnutzung: WA									
NW	EG	55,0	44,0	33,4	29,6	-	-	Nein	Nein
	1.OG	55,0	48,0	34,7	31,5	-	-	Nein	Nein
IP 1051 - Heimatfriedering 1 Gebietsnutzung: WA									
NW	EG	55,0	48,0	36,6	31,3	-	-	Nein	Nein
	1.OG	55,0	51,0	39,3	35,7	-	-	Nein	Nein
IP 1052 - Heimatfriedering 1a Gebietsnutzung: WA									
NO	EG	55,0	50,0	36,8	31,2	-	-	Nein	Nein
	1.OG	55,0	52,0	40,9	36,9	-	-	Nein	Nein
IP 1053 - Heimatfriedering 2 Gebietsnutzung: WA									
N	EG	55,0	47,0	39,0	36,7	-	-	Nein	Nein
	1.OG	55,0	49,0	41,4	38,6	-	-	Nein	Nein
IP 1054 - Heimatfriedering 5 Gebietsnutzung: WA									
N	EG	55,0	47,0	42,3	40,5	-	-	Nein	Nein
	1.OG	55,0	50,0	43,3	41,2	-	-	Nein	Nein
IP 1055 - Heimatfriedering 6 Gebietsnutzung: WA									
N	EG	55,0	47,0	39,0	36,0	-	-	Nein	Nein
	1.OG	55,0	49,0	43,0	40,5	-	-	Nein	Nein
IP 1056 - Heimatfriedering 7 Gebietsnutzung: WA									
N	EG	55,0	47,0	37,3	33,3	-	-	Nein	Nein
	1.OG	55,0	50,0	42,2	39,2	-	-	Nein	Nein

Überprüfung auf Überschreitung der Auslösewerte
 Bauphase 6.3

Fass	Stockwerk	Auslösewert		Lr, Bauphase 6.3		dLr		Überschreitung Auslösewert	
		Tag	Nacht	Tag	Nacht	Tag	Nacht	Tag	Nacht
		dB(A)		dB(A)		dB(A)		ja / nein	
IP 1057 - Heimatfriedering 7a Gebietsnutzung: WA									
W	EG	59,0	55,0	43,4	41,3	-	-	Nein	Nein
IP 1058 - Heimatfriedering 7b Gebietsnutzung: WA									
N	EG	57,0	54,0	43,8	41,7	-	-	Nein	Nein
	1.OG	57,0	53,0	44,1	41,9	-	-	Nein	Nein
IP 1059 - Heimatfriedering 8 Gebietsnutzung: WA									
N	EG	55,0	47,0	41,1	39,1	-	-	Nein	Nein
	1.OG	55,0	49,0	42,9	40,5	-	-	Nein	Nein
IP 1060 - Heimatfriedering 9 Gebietsnutzung: WA									
W	EG	55,0	49,0	38,6	34,4	-	-	Nein	Nein
	1.OG	55,0	50,0	42,9	40,2	-	-	Nein	Nein
IP 1061 - Heimatfriedering 10 Gebietsnutzung: WA									
N	EG	55,0	47,0	37,0	32,3	-	-	Nein	Nein
	1.OG	55,0	49,0	40,8	36,9	-	-	Nein	Nein
IP 1062 - Heimatfriedering 11 Gebietsnutzung: WA									
N	EG	55,0	49,0	43,8	42,0	-	-	Nein	Nein
	1.OG	55,0	51,0	44,3	42,1	-	-	Nein	Nein
IP 1063 - Heimatfriedering 11a Gebietsnutzung: WA									
N	EG	56,0	53,0	46,3	44,5	-	-	Nein	Nein
	1.OG	57,0	54,0	45,1	42,8	-	-	Nein	Nein
IP 1064 - Heimatfriedering 12 Gebietsnutzung: WA									
N	EG	55,0	48,0	40,2	35,6	-	-	Nein	Nein
	1.OG	55,0	50,0	44,3	40,4	-	-	Nein	Nein
	2.OG	55,0	52,0	46,7	44,0	-	-	Nein	Nein
IP 1065 - Heimatfriedering 12a Gebietsnutzung: WA									
N	EG	55,0	48,0	41,1	37,8	-	-	Nein	Nein
	1.OG	55,0	50,0	44,2	41,0	-	-	Nein	Nein
IP 1066 - Heimatfriedering 13 Gebietsnutzung: WA									
N	EG	55,0	49,0	39,5	34,8	-	-	Nein	Nein
	1.OG	55,0	51,0	44,3	41,4	-	-	Nein	Nein
IP 1067 - Heimatfriedering 15 Gebietsnutzung: WA									
N	EG	57,0	54,0	46,7	44,3	-	-	Nein	Nein
	1.OG	57,0	54,0	47,2	44,7	-	-	Nein	Nein
IP 1068 - Heimatfriedering 15a Gebietsnutzung: WA									
W	EG	55,0	52,0	47,8	46,1	-	-	Nein	Nein
	1.OG	56,0	53,0	48,4	46,4	-	-	Nein	Nein
IP 1069 - Heimatfriedering 16 Gebietsnutzung: WA									
N	EG	55,0	47,0	39,7	35,9	-	-	Nein	Nein
	1.OG	55,0	49,0	43,5	39,8	-	-	Nein	Nein
IP 1070 - Heimatfriedering 17 Gebietsnutzung: WA									
N	EG	55,0	50,0	43,3	37,0	-	-	Nein	Nein
	1.OG	55,0	53,0	48,1	45,2	-	-	Nein	Nein
IP 1071 - Heimatfriedering 17a Gebietsnutzung: WA									
N	EG	57,0	55,0	48,4	45,7	-	-	Nein	Nein
IP 1072 - Heimatfriedering 18 Gebietsnutzung: WA									
N	EG	55,0	46,0	36,9	32,5	-	-	Nein	Nein
	1.OG	55,0	49,0	41,1	37,5	-	-	Nein	Nein

Überprüfung auf Überschreitung der Auslösewerte
 Bauphase 6.3

Fass	Stockwerk	Auslösewert		Lr, Bauphase 6.3		dLr		Überschreitung Auslösewert	
		Tag	Nacht	Tag	Nacht	Tag	Nacht	Tag	Nacht
		dB(A)		dB(A)		dB(A)		ja / nein	
IP 1073 - Heimatfriedering 19 Gebietsnutzung: WA									
N	EG	58,0	55,0	51,2	48,5	-	-	Nein	Nein
IP 1074 - Heimatfriedering 19a Gebietsnutzung: WA									
N	EG	55,0	53,0	48,9	45,5	-	-	Nein	Nein
	1.OG	55,0	54,0	49,7	45,9	-	-	Nein	Nein
IP 1075 - Heimatfriedering 19b Gebietsnutzung: WA									
N	EG	55,0	53,0	48,9	45,5	-	-	Nein	Nein
	1.OG	55,0	54,0	49,7	45,9	-	-	Nein	Nein
IP 1076 - Heimatfriedering 19c Gebietsnutzung: WA									
N	EG	55,0	52,0	48,7	45,0	-	-	Nein	Nein
	1.OG	55,0	54,0	49,5	45,4	-	-	Nein	Nein
IP 1077 - Heimatfriedering 19d Gebietsnutzung: WA									
N	EG	55,0	52,0	48,4	44,7	-	-	Nein	Nein
	1.OG	55,0	54,0	49,2	45,1	-	-	Nein	Nein
IP 1078 - Heimatfriedering 20 Gebietsnutzung: WA									
N	EG	55,0	46,0	38,4	36,3	-	-	Nein	Nein
	1.OG	55,0	48,0	41,9	39,2	-	-	Nein	Nein
IP 1079 - Heimatfriedering 21 Gebietsnutzung: WA									
N	EG	55,0	50,0	43,7	30,1	-	-	Nein	Nein
	1.OG	55,0	52,0	45,2	35,0	-	-	Nein	Nein
IP 1080 - Heimatfriedering 22 Gebietsnutzung: WA									
O	EG	55,0	45,0	29,7	22,4	-	-	Nein	Nein
	1.OG	55,0	48,0	26,9	23,7	-	-	Nein	Nein
	2.OG	55,0	50,0	39,1	35,2	-	-	Nein	Nein
IP 1081 - Heimatfriedering 22a Gebietsnutzung: WA									
N	EG	55,0	46,0	39,2	34,7	-	-	Nein	Nein
	1.OG	55,0	49,0	41,2	37,3	-	-	Nein	Nein
IP 1082 - Heimatfriedering 23 Gebietsnutzung: WA									
N	EG	55,0	50,0	46,7	43,9	-	-	Nein	Nein
	1.OG	55,0	52,0	47,5	44,2	-	-	Nein	Nein
IP 1083 - Heimatfriedering 24 Gebietsnutzung: WA									
N	EG	55,0	45,0	36,2	32,7	-	-	Nein	Nein
	1.OG	55,0	48,0	39,3	36,3	-	-	Nein	Nein
IP 1084 - Heimatfriedering 26 Gebietsnutzung: WA									
N	EG	55,0	46,0	36,0	32,8	-	-	Nein	Nein
	1.OG	55,0	48,0	40,2	36,8	-	-	Nein	Nein
IP 1085 - Heimatfriedering 28 Gebietsnutzung: WA									
W	EG	55,0	45,0	40,6	35,9	-	-	Nein	Nein
IP 1086 - Heimatfriedering 29 Gebietsnutzung: WA									
O	EG	55,0	45,0	26,4	22,1	-	-	Nein	Nein
	1.OG	55,0	47,0	30,0	24,8	-	-	Nein	Nein
IP 1087 - Heimatfriedering 30a Gebietsnutzung: WA									
N	EG	55,0	46,0	41,0	38,6	-	-	Nein	Nein
	1.OG	55,0	48,0	41,3	38,5	-	-	Nein	Nein

Überprüfung auf Überschreitung der Auslösewerte
 Bauphase 6.3

Fass	Stockwerk	Auslösewert		Lr, Bauphase 6.3		dLr		Überschreitung Auslösewert	
		Tag	Nacht	Tag	Nacht	Tag	Nacht	Tag	Nacht
		dB(A)		dB(A)		dB(A)		ja / nein	
IP 1088 - Heimatfriedering 31 Gebietsnutzung: WA									
N	EG	55,0	43,0	31,3	27,9	-	-	Nein	Nein
	1.OG	55,0	45,0	36,9	34,0	-	-	Nein	Nein
	2.OG	55,0	48,0	40,8	37,9	-	-	Nein	Nein
IP 1107 - Heylstraße 6 Gebietsnutzung: WA									
NO	EG	55,0	43,0	17,5	11,4	-	-	Nein	Nein
	1.OG	55,0	47,0	22,3	13,7	-	-	Nein	Nein
	2.OG	55,0	51,0	29,7	26,5	-	-	Nein	Nein
IP 1108 - Heylstraße 7 Gebietsnutzung: WA									
NO	EG	55,0	44,0	22,3	18,9	-	-	Nein	Nein
	1.OG	55,0	48,0	27,3	24,6	-	-	Nein	Nein
IP 1109 - Heylstraße 8 Gebietsnutzung: WA									
NW	EG	55,0	41,0	17,3	14,8	-	-	Nein	Nein
	1.OG	55,0	47,0	29,5	25,8	-	-	Nein	Nein
IP 1110 - Heylstraße 9 Gebietsnutzung: WA									
N	EG	55,0	42,0	21,9	18,8	-	-	Nein	Nein
	1.OG	55,0	47,0	26,8	24,0	-	-	Nein	Nein
IP 1111 - Heylstraße 10 Gebietsnutzung: WA									
NW	EG	55,0	41,0	17,5	14,9	-	-	Nein	Nein
	1.OG	55,0	46,0	26,2	23,6	-	-	Nein	Nein
IP 1112 - Heylstraße 11 Gebietsnutzung: WA									
W	EG	55,0	41,0	24,0	20,6	-	-	Nein	Nein
	1.OG	55,0	45,0	29,4	25,7	-	-	Nein	Nein
IP 1113 - Heylstraße 13 Gebietsnutzung: WA									
N	2.OG	55,0	49,0	30,5	26,9	-	-	Nein	Nein
IP 1114 - Heylstraße 15 Gebietsnutzung: WA									
SO	EG	55,0	43,0	24,9	20,4	-	-	Nein	Nein
	1.OG	55,0	47,0	25,9	18,8	-	-	Nein	Nein
IP 1115 - Heylstraße 16 Gebietsnutzung: WA									
SO	EG	55,0	44,0	19,9	16,9	-	-	Nein	Nein
	1.OG	55,0	46,0	24,7	22,2	-	-	Nein	Nein
IP 1116 - Heylstraße 18a Gebietsnutzung: WA									
N	EG	55,0	46,0	15,4	12,3	-	-	Nein	Nein
	1.OG	55,0	49,0	19,5	16,0	-	-	Nein	Nein
IP 1117 - Heylstraße 19 Gebietsnutzung: WA									
NW	EG	55,0	42,0	23,7	19,8	-	-	Nein	Nein
	1.OG	55,0	46,0	29,3	26,8	-	-	Nein	Nein
IP 1118 - Heylstraße 21 Gebietsnutzung: WA									
NO	EG	55,0	42,0	26,0	13,1	-	-	Nein	Nein
	1.OG	55,0	46,0	28,8	15,8	-	-	Nein	Nein
	2.OG	55,0	51,0	33,0	29,8	-	-	Nein	Nein
IP 1119 - Heylstraße 22 Gebietsnutzung: WA									
NW	EG	55,0	45,0	20,1	17,1	-	-	Nein	Nein
	1.OG	55,0	49,0	26,3	23,8	-	-	Nein	Nein
	2.OG	55,0	52,0	34,1	31,7	-	-	Nein	Nein
IP 1120 - Heylstraße 23 Gebietsnutzung: WA									
NO	EG	55,0	44,0	24,6	23,1	-	-	Nein	Nein
	1.OG	55,0	48,0	30,8	28,9	-	-	Nein	Nein

Überprüfung auf Überschreitung der Auslösewerte
 Bauphase 6.3

Fass	Stockwerk	Auslösewert		Lr, Bauphase 6.3		dLr		Überschreitung Auslösewert	
		Tag	Nacht	Tag	Nacht	Tag	Nacht	Tag	Nacht
		dB(A)		dB(A)		dB(A)		ja / nein	
IP 1121 - Heylstraße 24 Gebietsnutzung: WA									
NO	EG	55,0	44,0	15,7	13,0	-	-	Nein	Nein
	1.OG	55,0	49,0	20,6	17,7	-	-	Nein	Nein
IP 1122 - Heylstraße 26 Gebietsnutzung: WA									
N	EG	55,0	46,0	18,3	15,7	-	-	Nein	Nein
	1.OG	55,0	50,0	20,9	17,8	-	-	Nein	Nein
IP 1123 - Heylstraße 27 Gebietsnutzung: MI									
N	EG	60,0	45,0	17,4	14,9	-	-	Nein	Nein
	1.OG	60,0	45,0	25,6	23,1	-	-	Nein	Nein
	2.OG	60,0	50,0	35,6	33,1	-	-	Nein	Nein
IP 1124 - Heylstraße 28 Gebietsnutzung: WA									
NO	EG	55,0	46,0	15,1	12,6	-	-	Nein	Nein
	1.OG	55,0	50,0	19,1	16,5	-	-	Nein	Nein
IP 1125 - Heylstraße 29 Gebietsnutzung: WA									
O	EG	55,0	43,0	31,4	29,4	-	-	Nein	Nein
	1.OG	55,0	46,0	34,4	32,4	-	-	Nein	Nein
IP 1126 - Heylstraße 30 Gebietsnutzung: WA									
N	EG	55,0	45,0	25,2	19,6	-	-	Nein	Nein
IP 1127 - Heylstraße 31 Gebietsnutzung: WA									
N	EG	55,0	43,0	30,0	26,3	-	-	Nein	Nein
	1.OG	55,0	46,0	34,6	31,2	-	-	Nein	Nein
IP 1128 - Heylstraße 32 Gebietsnutzung: WA									
NO	EG	55,0	40,0	24,2	22,8	-	-	Nein	Nein
	1.OG	55,0	48,0	32,0	30,1	-	-	Nein	Nein
IP 1129 - Heylstraße 33 Gebietsnutzung: WA									
NO	EG	55,0	43,0	29,3	26,6	-	-	Nein	Nein
	1.OG	55,0	47,0	31,7	28,8	-	-	Nein	Nein
	2.OG	55,0	51,0	33,8	31,4	-	-	Nein	Nein
IP 1130 - Heylstraße 34 Gebietsnutzung: WA									
O	EG	55,0	43,0	23,1	20,4	-	-	Nein	Nein
	1.OG	55,0	46,0	28,5	25,6	-	-	Nein	Nein
IP 1131 - Heylstraße 38 Gebietsnutzung: WA									
O	EG	55,0	41,0	28,6	25,2	-	-	Nein	Nein
	1.OG	55,0	45,0	32,8	29,6	-	-	Nein	Nein
IP 1132 - Heylstraße 41 Gebietsnutzung: WA									
NO	EG	55,0	45,0	16,9	14,3	-	-	Nein	Nein
	1.OG	55,0	49,0	21,3	18,3	-	-	Nein	Nein
IP 1133 - Heylstraße 43 Gebietsnutzung: WA									
NW	EG	55,0	45,0	18,6	14,2	-	-	Nein	Nein
	1.OG	55,0	49,0	24,8	19,1	-	-	Nein	Nein
IP 1134 - Heylstraße 44 Gebietsnutzung: WA									
NW	EG	55,0	45,0	26,8	23,2	-	-	Nein	Nein
	1.OG	55,0	50,0	32,6	29,3	-	-	Nein	Nein
	2.OG	55,0	55,0	35,3	32,7	-	-	Nein	Nein
IP 1135 - Heylstraße 45 Gebietsnutzung: WA									
NO	EG	55,0	48,0	23,1	20,7	-	-	Nein	Nein

Überprüfung auf Überschreitung der Auslösewerte
 Bauphase 6.3

Fass	Stockwerk	Auslösewert		Lr, Bauphase 6.3		dLr		Überschreitung Auslösewert	
		Tag	Nacht	Tag	Nacht	Tag	Nacht	Tag	Nacht
		dB(A)		dB(A)		dB(A)		ja / nein	
IP 1136 - Heylstraße 46 Gebietsnutzung: WA									
NO	EG	55,0	46,0	20,6	18,1	-	-	Nein	Nein
	1.OG	55,0	54,0	28,0	25,5	-	-	Nein	Nein
IP 1138 - Heylstraße 49 Gebietsnutzung: WA									
NO	EG	55,0	46,0	17,3	14,9	-	-	Nein	Nein
	1.OG	55,0	50,0	23,4	20,8	-	-	Nein	Nein
IP 1139 - Heylstraße 51 Gebietsnutzung: WA									
NW	EG	55,0	47,0	30,5	24,2	-	-	Nein	Nein
	1.OG	55,0	52,0	34,3	29,7	-	-	Nein	Nein
	2.OG	55,0	40,0	36,2	33,5	-	-	Nein	Nein
IP 1140 - Heylstraße 52 Gebietsnutzung: WA									
NO	EG	55,0	50,0	17,5	15,1	-	-	Nein	Nein
	1.OG	55,0	40,0	20,3	17,7	-	-	Nein	Nein
IP 1141 - Heylstraße 54 Gebietsnutzung: WA									
NW	EG	55,0	51,0	29,9	27,0	-	-	Nein	Nein
	1.OG	55,0	40,0	31,3	26,8	-	-	Nein	Nein
IP 1142 - Heylstraße 55 Gebietsnutzung: WA									
NW	EG	55,0	48,0	29,8	24,2	-	-	Nein	Nein
	1.OG	55,0	51,0	34,1	30,7	-	-	Nein	Nein
IP 1143 - Heylstraße 56 Gebietsnutzung: WA									
NO	EG	55,0	54,0	17,5	14,6	-	-	Nein	Nein
	1.OG	58,0	40,0	22,3	19,3	-	-	Nein	Nein
IP 1144 - Heylstraße 57 Gebietsnutzung: WA									
NW	EG	55,0	48,0	31,1	25,4	-	-	Nein	Nein
	1.OG	55,0	51,0	34,9	31,8	-	-	Nein	Nein
IP 1145 - Heylstraße 58 Gebietsnutzung: WA									
NO	EG	55,0	47,0	28,8	26,7	-	-	Nein	Nein
	1.OG	55,0	54,0	19,7	15,8	-	-	Nein	Nein
	2.OG	57,0	40,0	23,8	21,0	-	-	Nein	Nein
IP 1146 - Heylstraße 59 Gebietsnutzung: WA									
NW	EG	55,0	50,0	36,0	33,6	-	-	Nein	Nein
	1.OG	55,0	51,0	37,0	34,6	-	-	Nein	Nein
IP 1147 - Heegstraße 3 Gebietsnutzung: WA									
NW	EG	61,0	40,0	35,2	31,5	-	-	Nein	Nein
	1.OG	62,0	40,0	37,4	34,9	-	-	Nein	Nein
IP 1148 - Heylstraße 72 Gebietsnutzung: WA									
SW	EG	55,0	52,0	35,0	33,5	-	-	Nein	Nein
	1.OG	55,0	55,0	36,6	34,5	-	-	Nein	Nein
IP 1149 - Heylstraße 74 Gebietsnutzung: WA									
NW	EG	55,0	50,0	26,0	23,1	-	-	Nein	Nein
	1.OG	55,0	54,0	33,8	31,0	-	-	Nein	Nein
IP 1150 - Hindenburgallee 8 Gebietsnutzung: WA									
W	EG	56,0	53,0	31,2	27,4	-	-	Nein	Nein
IP 1151 - Hindenburgallee 12 Gebietsnutzung: WA									
N	EG	55,0	48,0	36,1	33,1	-	-	Nein	Nein
	1.OG	55,0	51,0	37,8	35,0	-	-	Nein	Nein

Überprüfung auf Überschreitung der Auslösewerte
 Bauphase 6.3

Fass	Stockwerk	Auslösewert		Lr, Bauphase 6.3		dLr		Überschreitung Auslösewert	
		Tag	Nacht	Tag	Nacht	Tag	Nacht	Tag	Nacht
		dB(A)		dB(A)		dB(A)		ja / nein	
IP 1152 - Hindenburgallee 14 Gebietsnutzung: WA									
W	EG	57,0	53,0	36,3	29,8	-	-	Nein	Nein
	1.OG	58,0	55,0	39,3	35,2	-	-	Nein	Nein
IP 1153 - Hindenburgallee 20 Gebietsnutzung: WA									
NW	EG	55,0	46,0	37,6	33,8	-	-	Nein	Nein
	1.OG	55,0	49,0	40,0	37,0	-	-	Nein	Nein
	2.OG	55,0	50,0	41,6	39,3	-	-	Nein	Nein
IP 1154 - Hindenburgallee 22 Gebietsnutzung: WA									
SW	EG	55,0	46,0	33,7	31,8	-	-	Nein	Nein
	1.OG	55,0	48,0	41,6	39,4	-	-	Nein	Nein
IP 1155 - Höhenstraße 2 Gebietsnutzung: WA									
N	EG	55,0	47,0	36,8	34,7	-	-	Nein	Nein
	1.OG	55,0	47,0	35,6	33,3	-	-	Nein	Nein
IP 1156 - Höhenstraße 4 Gebietsnutzung: WA									
N	EG	55,0	45,0	34,6	31,8	-	-	Nein	Nein
IP 1157 - Höhenstraße 6 Gebietsnutzung: WA									
N	EG	55,0	44,0	30,2	24,7	-	-	Nein	Nein
	1.OG	55,0	46,0	32,9	29,0	-	-	Nein	Nein
IP 1158 - Höhenstraße 8 Gebietsnutzung: WA									
N	EG	55,0	42,0	31,2	27,5	-	-	Nein	Nein
	1.OG	55,0	46,0	33,4	30,4	-	-	Nein	Nein
IP 1159 - Höhenstraße 9 Gebietsnutzung: WA									
N	EG	55,0	46,0	33,3	28,6	-	-	Nein	Nein
	1.OG	55,0	46,0	34,0	31,0	-	-	Nein	Nein
IP 1160 - Höhenstraße 10 Gebietsnutzung: WA									
N	EG	55,0	43,0	32,3	28,2	-	-	Nein	Nein
	1.OG	55,0	46,0	33,5	30,3	-	-	Nein	Nein
IP 1161 - Höhenstraße 11 Gebietsnutzung: WA									
N	EG	55,0	45,0	27,9	24,2	-	-	Nein	Nein
	1.OG	55,0	46,0	32,6	29,6	-	-	Nein	Nein
IP 1162 - Höhenstraße 13 Gebietsnutzung: WA									
N	EG	55,0	41,0	32,8	29,5	-	-	Nein	Nein
	1.OG	55,0	45,0	32,5	28,9	-	-	Nein	Nein
IP 1163 - Höhenstraße 14 Gebietsnutzung: WA									
N	EG	55,0	42,0	31,8	27,9	-	-	Nein	Nein
	1.OG	55,0	44,0	32,9	29,1	-	-	Nein	Nein
IP 1164 - Höhenstraße 15 Gebietsnutzung: WA									
N	EG	55,0	44,0	30,8	27,1	-	-	Nein	Nein
	1.OG	55,0	45,0	32,6	29,7	-	-	Nein	Nein
IP 1165 - Höhenstraße 15a Gebietsnutzung: WA									
N	EG	55,0	42,0	33,5	29,7	-	-	Nein	Nein
	1.OG	55,0	45,0	32,6	29,7	-	-	Nein	Nein
IP 1166 - Höhenstraße 17 Gebietsnutzung: WA									
N	EG	55,0	43,0	31,1	27,2	-	-	Nein	Nein
	1.OG	55,0	45,0	32,5	29,4	-	-	Nein	Nein

Überprüfung auf Überschreitung der Auslösewerte
 Bauphase 6.3

Fass	Stockwerk	Auslösewert		Lr, Bauphase 6.3		dLr		Überschreitung Auslösewert	
		Tag	Nacht	Tag	Nacht	Tag	Nacht	Tag	Nacht
		dB(A)		dB(A)		dB(A)		ja / nein	
IP 1180 - Im Höhlchen 3 Gebietsnutzung: WA									
NW	EG	55,0	46,0	41,7	39,2	-	-	Nein	Nein
	1.OG	55,0	47,0	41,8	39,6	-	-	Nein	Nein
IP 1181 - Im Kringelgraben 2 Gebietsnutzung: WA									
NW	EG	55,0	42,0	32,0	28,5	-	-	Nein	Nein
	1.OG	55,0	43,0	34,7	31,9	-	-	Nein	Nein
	2.OG	55,0	45,0	36,2	34,1	-	-	Nein	Nein
IP 1182 - Im Kringelgraben 4 Gebietsnutzung: WA									
NW	EG	55,0	42,0	34,2	30,7	-	-	Nein	Nein
	1.OG	55,0	43,0	36,7	34,0	-	-	Nein	Nein
IP 1183 - Im Kringelgraben 6 Gebietsnutzung: WA									
NW	EG	55,0	43,0	33,3	29,1	-	-	Nein	Nein
	1.OG	55,0	44,0	35,0	31,8	-	-	Nein	Nein
	2.OG	55,0	45,0	35,9	33,3	-	-	Nein	Nein
IP 1184 - Im Kringelgraben 9 Gebietsnutzung: WA									
NW	EG	55,0	43,0	32,7	28,0	-	-	Nein	Nein
IP 1239 - Jahnstraße 4 Gebietsnutzung: WA									
N	EG	55,0	41,0	29,5	25,8	-	-	Nein	Nein
	1.OG	55,0	45,0	31,4	27,7	-	-	Nein	Nein
IP 1240 - Jahnstraße 5 Gebietsnutzung: WA									
N	EG	55,0	43,0	25,3	21,9	-	-	Nein	Nein
	1.OG	55,0	45,0	28,6	25,1	-	-	Nein	Nein
	2.OG	55,0	47,0	31,5	28,8	-	-	Nein	Nein
IP 1241 - Jahnstraße 6 Gebietsnutzung: WA									
N	EG	55,0	42,0	29,0	24,4	-	-	Nein	Nein
	1.OG	55,0	46,0	31,2	27,0	-	-	Nein	Nein
IP 1242 - Jahnstraße 9 Gebietsnutzung: WA									
O	EG	55,0	40,0	13,3	11,1	-	-	Nein	Nein
	1.OG	55,0	43,0	14,5	12,0	-	-	Nein	Nein
	2.OG	55,0	46,0	22,3	19,5	-	-	Nein	Nein
IP 1243 - Jahnstraße 10 Gebietsnutzung: WA									
N	EG	55,0	43,0	30,6	28,3	-	-	Nein	Nein
	1.OG	55,0	46,0	31,9	28,3	-	-	Nein	Nein
	2.OG	55,0	47,0	33,7	30,6	-	-	Nein	Nein
IP 1244 - Jahnstraße 12 Gebietsnutzung: WA									
N	EG	55,0	43,0	28,0	23,8	-	-	Nein	Nein
	1.OG	55,0	46,0	33,2	29,7	-	-	Nein	Nein
IP 1245 - Jahnstraße 17 Gebietsnutzung: WA									
N	EG	55,0	44,0	30,5	25,9	-	-	Nein	Nein
	1.OG	55,0	47,0	32,1	28,3	-	-	Nein	Nein
IP 1246 - Jahnstraße 19 Gebietsnutzung: WA									
N	EG	55,0	45,0	29,9	25,3	-	-	Nein	Nein
	1.OG	55,0	47,0	31,6	27,8	-	-	Nein	Nein
	2.OG	55,0	48,0	33,5	30,7	-	-	Nein	Nein
IP 1247 - Jahnstraße 21 Gebietsnutzung: WA									
N	EG	55,0	44,0	30,6	27,0	-	-	Nein	Nein
	1.OG	55,0	47,0	33,0	30,1	-	-	Nein	Nein

Überprüfung auf Überschreitung der Auslösewerte
 Bauphase 6.3

Fass	Stockwerk	Auslösewert		Lr, Bauphase 6.3		dLr		Überschreitung Auslösewert	
		Tag	Nacht	Tag	Nacht	Tag	Nacht	Tag	Nacht
		dB(A)		dB(A)		dB(A)		ja / nein	
IP 1248 - Jahnstraße 23 Gebietsnutzung: WA									
N	EG	55,0	43,0	34,8	31,1	-	-	Nein	Nein
	1.OG	55,0	46,0	33,3	30,1	-	-	Nein	Nein
IP 1249 - Jahnstraße 23a Gebietsnutzung: WA									
N	EG	55,0	44,0	31,5	27,8	-	-	Nein	Nein
	1.OG	55,0	46,0	33,3	30,3	-	-	Nein	Nein
IP 1250 - Kleinbahnstraße 10b Gebietsnutzung: WA									
N	EG	55,0	43,0	26,2	22,3	-	-	Nein	Nein
	1.OG	55,0	45,0	29,6	25,6	-	-	Nein	Nein
IP 1251 - Kleinbahnstraße 10a Gebietsnutzung: WA									
N	EG	55,0	44,0	27,3	23,8	-	-	Nein	Nein
	1.OG	55,0	45,0	31,2	29,0	-	-	Nein	Nein
IP 1267 - Karlstraße 5 Gebietsnutzung: WA									
NO	EG	55,0	42,0	33,9	30,4	-	-	Nein	Nein
	1.OG	55,0	44,0	36,8	33,8	-	-	Nein	Nein
IP 1268 - Karlstraße 5a Gebietsnutzung: WA									
NW	EG	55,0	45,0	37,5	34,8	-	-	Nein	Nein
	1.OG	55,0	46,0	39,8	37,2	-	-	Nein	Nein
IP 1269 - Karlstraße 7 Gebietsnutzung: WA									
NW	EG	55,0	43,0	35,8	32,3	-	-	Nein	Nein
	1.OG	55,0	45,0	38,3	35,3	-	-	Nein	Nein
	2.OG	55,0	47,0	39,6	37,3	-	-	Nein	Nein
IP 1270 - Karlstraße 9 Gebietsnutzung: WA									
NW	EG	55,0	42,0	36,0	33,8	-	-	Nein	Nein
	1.OG	55,0	44,0	38,0	35,7	-	-	Nein	Nein
IP 1271 - Karlstraße 10 Gebietsnutzung: WA									
NW	EG	55,0	42,0	28,6	23,2	-	-	Nein	Nein
	1.OG	55,0	44,0	32,2	27,8	-	-	Nein	Nein
IP 1272 - Karlstraße 12 Gebietsnutzung: WA									
NW	EG	55,0	43,0	28,4	25,6	-	-	Nein	Nein
	1.OG	55,0	44,0	35,0	32,1	-	-	Nein	Nein
	2.OG	55,0	46,0	36,6	34,2	-	-	Nein	Nein
IP 1273 - Karlstraße 13 Gebietsnutzung: WA									
NW	EG	55,0	43,0	28,2	23,3	-	-	Nein	Nein
	1.OG	55,0	44,0	32,0	28,1	-	-	Nein	Nein
IP 1274 - Karlstraße 14 Gebietsnutzung: WA									
NW	EG	55,0	42,0	36,3	33,9	-	-	Nein	Nein
	1.OG	55,0	44,0	37,4	35,3	-	-	Nein	Nein
IP 1275 - Karlstraße 16 Gebietsnutzung: WA									
NW	EG	55,0	42,0	30,0	25,4	-	-	Nein	Nein
	1.OG	55,0	44,0	34,9	31,8	-	-	Nein	Nein
IP 1276 - Karlstraße 17 Gebietsnutzung: WA									
NW	EG	55,0	42,0	36,7	34,1	-	-	Nein	Nein
	1.OG	55,0	44,0	37,8	35,5	-	-	Nein	Nein
IP 1277 - Karlstraße 19 Gebietsnutzung: WA									
NW	EG	55,0	41,0	33,2	29,7	-	-	Nein	Nein
	1.OG	55,0	44,0	37,1	34,1	-	-	Nein	Nein

Überprüfung auf Überschreitung der Auslösewerte
 Bauphase 6.3

Fass	Stockwerk	Auslösewert		Lr, Bauphase 6.3		dLr		Überschreitung Auslösewert	
		Tag	Nacht	Tag	Nacht	Tag	Nacht	Tag	Nacht
		dB(A)		dB(A)		dB(A)		ja / nein	
IP 1278 - Karlstraße 20 Gebietsnutzung: WA									
NW	EG	55,0	42,0	31,1	27,8	-	-	Nein	Nein
	1.OG	55,0	43,0	34,8	31,9	-	-	Nein	Nein
IP 1279 - Karlstraße 22 Gebietsnutzung: WA									
NW	EG	55,0	40,0	30,3	27,7	-	-	Nein	Nein
	1.OG	55,0	42,0	34,6	31,9	-	-	Nein	Nein
IP 1280 - Karlstraße 24 Gebietsnutzung: WA									
NW	EG	55,0	42,0	35,2	32,7	-	-	Nein	Nein
	1.OG	55,0	43,0	35,9	33,6	-	-	Nein	Nein
IP 1281 - Karlstraße 25 Gebietsnutzung: WA									
N	EG	55,0	42,0	34,6	31,3	-	-	Nein	Nein
	1.OG	55,0	44,0	35,8	33,3	-	-	Nein	Nein
	2.OG	55,0	46,0	36,0	33,4	-	-	Nein	Nein
IP 1282 - Karlstraße 26 Gebietsnutzung: WA									
NW	EG	55,0	41,0	34,8	31,6	-	-	Nein	Nein
	1.OG	55,0	43,0	34,2	31,4	-	-	Nein	Nein
IP 1283 - Karlstraße 27 Gebietsnutzung: WA									
NW	EG	55,0	41,0	34,7	32,3	-	-	Nein	Nein
	1.OG	55,0	43,0	34,8	32,9	-	-	Nein	Nein
IP 1284 - Karlstraße 28 Gebietsnutzung: WA									
NW	EG	55,0	41,0	31,6	27,9	-	-	Nein	Nein
	1.OG	55,0	44,0	34,2	31,3	-	-	Nein	Nein
	2.OG	55,0	45,0	35,6	33,4	-	-	Nein	Nein
	3.OG	55,0	45,0	35,7	33,6	-	-	Nein	Nein
IP 1285 - Karlstraße 29 Gebietsnutzung: WA									
N	EG	55,0	41,0	33,1	29,6	-	-	Nein	Nein
	1.OG	55,0	43,0	34,8	32,6	-	-	Nein	Nein
IP 1286 - Karlstraße 30 Gebietsnutzung: WA									
NW	EG	55,0	42,0	24,7	21,6	-	-	Nein	Nein
	1.OG	55,0	43,0	30,3	27,9	-	-	Nein	Nein
IP 1296 - Kastanienweg 3 Gebietsnutzung: WA									
N	EG	55,0	47,0	35,9	33,2	-	-	Nein	Nein
	1.OG	55,0	47,0	36,6	34,3	-	-	Nein	Nein
IP 1297 - Kastanienweg 5 Gebietsnutzung: WA									
N	EG	55,0	47,0	36,5	34,2	-	-	Nein	Nein
	1.OG	55,0	47,0	36,7	34,4	-	-	Nein	Nein
IP 1298 - Kastanienweg 7 Gebietsnutzung: WA									
N	EG	55,0	47,0	36,6	34,3	-	-	Nein	Nein
	1.OG	55,0	47,0	36,7	34,5	-	-	Nein	Nein
IP 1299 - Kastanienweg 10 Gebietsnutzung: WA									
NW	EG	55,0	46,0	36,7	34,4	-	-	Nein	Nein
	1.OG	55,0	47,0	37,3	35,0	-	-	Nein	Nein
IP 1300 - Kastanienweg 12 Gebietsnutzung: WA									
NO	EG	55,0	45,0	37,4	34,7	-	-	Nein	Nein
	1.OG	55,0	47,0	37,0	34,4	-	-	Nein	Nein
IP 1304 - Kirchweg 1a Gebietsnutzung: SOS									
	EG	58,0	54,0	37,7	33,8	-	-	Nein	Nein
	1.OG	60,0	-	38,3	34,7	-	34,7	Nein	Ja

Überprüfung auf Überschreitung der Auslösewerte
 Bauphase 6.3

Fass	Stockwerk	Auslösewert		Lr, Bauphase 6.3		dLr		Überschreitung Auslösewert	
		Tag	Nacht	Tag	Nacht	Tag	Nacht	Tag	Nacht
		dB(A)		dB(A)		dB(A)		ja / nein	
IP 1305 - Kleinbahnstraße 1 Gebietsnutzung: WA									
N	EG	55,0	43,0	24,9	14,9	-	-	Nein	Nein
	1.OG	55,0	44,0	28,7	23,3	-	-	Nein	Nein
IP 1306 - Kleinbahnstraße 2a Gebietsnutzung: WA									
N	EG	55,0	42,0	26,3	21,7	-	-	Nein	Nein
	1.OG	55,0	45,0	30,2	26,1	-	-	Nein	Nein
IP 1307 - Kleinbahnstraße 2a Gebietsnutzung: WA									
N	EG	55,0	41,0	27,3	22,4	-	-	Nein	Nein
	1.OG	55,0	44,0	30,1	26,0	-	-	Nein	Nein
IP 1308 - Kleinbahnstraße 3 Gebietsnutzung: WA									
N	EG	55,0	42,0	28,7	24,8	-	-	Nein	Nein
	1.OG	55,0	44,0	30,7	27,2	-	-	Nein	Nein
IP 1309 - Kleinbahnstraße 5 Gebietsnutzung: WA									
N	EG	55,0	42,0	29,3	25,4	-	-	Nein	Nein
	1.OG	55,0	45,0	31,3	28,1	-	-	Nein	Nein
	2.OG	55,0	47,0	32,4	29,6	-	-	Nein	Nein
IP 1310 - Kleinbahnstraße 6 Gebietsnutzung: WA									
N	EG	55,0	41,0	27,2	24,2	-	-	Nein	Nein
	1.OG	55,0	43,0	29,9	26,7	-	-	Nein	Nein
	2.OG	55,0	46,0	31,9	28,8	-	-	Nein	Nein
IP 1311 - Kleinbahnstraße 7 Gebietsnutzung: WA									
N	EG	55,0	42,0	31,3	29,2	-	-	Nein	Nein
	1.OG	55,0	45,0	31,3	28,9	-	-	Nein	Nein
IP 1312 - Kleinbahnstraße 8 Gebietsnutzung: WA									
N	EG	55,0	41,0	25,3	20,8	-	-	Nein	Nein
	1.OG	55,0	44,0	29,3	24,7	-	-	Nein	Nein
IP 1313 - Kleinbahnstraße 9 Gebietsnutzung: WA									
N	EG	55,0	40,0	30,5	26,3	-	-	Nein	Nein
	1.OG	55,0	45,0	30,1	26,4	-	-	Nein	Nein
	2.OG	55,0	47,0	31,4	28,3	-	-	Nein	Nein
IP 1314 - Klosterstraße 5 Gebietsnutzung: WA									
N	EG	55,0	44,0	31,6	29,4	-	-	Nein	Nein
	1.OG	55,0	46,0	35,7	33,8	-	-	Nein	Nein
IP 1315 - Klosterstraße 6 Gebietsnutzung: WA									
N	EG	55,0	42,0	23,9	17,4	-	-	Nein	Nein
IP 1316 - Klosterstraße 6a Gebietsnutzung: WA									
N	EG	55,0	43,0	29,5	25,1	-	-	Nein	Nein
	1.OG	55,0	46,0	31,6	27,5	-	-	Nein	Nein
IP 1317 - Klosterstraße 8 Gebietsnutzung: WA									
N	EG	55,0	42,0	27,9	24,9	-	-	Nein	Nein
	1.OG	55,0	45,0	31,6	27,4	-	-	Nein	Nein
IP 1318 - Klosterstraße 9 Gebietsnutzung: WA									
N	EG	55,0	41,0	31,1	28,8	-	-	Nein	Nein
	1.OG	55,0	46,0	35,1	32,4	-	-	Nein	Nein
IP 1319 - Klosterstraße 11 Gebietsnutzung: WA									
N	EG	55,0	43,0	29,1	25,4	-	-	Nein	Nein
	1.OG	55,0	45,0	32,5	29,1	-	-	Nein	Nein
	2.OG	55,0	47,0	33,8	30,7	-	-	Nein	Nein

Überprüfung auf Überschreitung der Auslösewerte
 Bauphase 6.3

Fass	Stockwerk	Auslösewert		Lr, Bauphase 6.3		dLr		Überschreitung Auslösewert	
		Tag	Nacht	Tag	Nacht	Tag	Nacht	Tag	Nacht
		dB(A)		dB(A)		dB(A)		ja / nein	
IP 1320 - Klosterstraße 19a Gebietsnutzung: WA									
N	EG	55,0	43,0	24,5	20,8	-	-	Nein	Nein
	1.OG	55,0	46,0	29,0	24,6	-	-	Nein	Nein
IP 1321 - Ladestraße 1 Gebietsnutzung: WA									
N	EG	55,0	40,0	43,2	39,5	-	-	Nein	Nein
	1.OG	58,0	40,0	44,2	40,9	-	0,9	Nein	Ja
	2.OG	61,0	40,0	44,4	41,0	-	1,0	Nein	Ja
IP 1322 - Ladestraße 3 Gebietsnutzung: WA									
N	EG	55,0	40,0	44,7	41,4	-	1,4	Nein	Ja
	1.OG	58,0	40,0	45,0	41,6	-	1,6	Nein	Ja
	2.OG	61,0	40,0	45,2	41,6	-	1,6	Nein	Ja
IP 1323 - Ladestraße 5 Gebietsnutzung: WA									
N	EG	55,0	40,0	45,1	41,7	-	1,7	Nein	Ja
	1.OG	58,0	40,0	45,4	41,9	-	1,9	Nein	Ja
	2.OG	61,0	40,0	45,7	41,9	-	1,9	Nein	Ja
IP 1324 - Ladestraße 7 Gebietsnutzung: WA									
N	EG	56,0	40,0	46,0	42,4	-	2,4	Nein	Ja
	1.OG	58,0	40,0	46,4	42,5	-	2,5	Nein	Ja
	2.OG	61,0	40,0	46,8	42,6	-	2,6	Nein	Ja
IP 1325 - Ladestraße 9 Gebietsnutzung: WA									
N	EG	55,0	40,0	44,1	37,5	-	-	Nein	Nein
	1.OG	58,0	40,0	48,0	43,4	-	3,4	Nein	Ja
	2.OG	61,0	40,0	48,6	43,5	-	3,5	Nein	Ja
IP 1326 - Ladestraße 11 Gebietsnutzung: WA									
N	EG	55,0	40,0	49,3	43,8	-	3,8	Nein	Ja
	1.OG	58,0	40,0	50,3	44,1	-	4,1	Nein	Ja
IP 1327 - Ladestraße 13 Gebietsnutzung: WA									
N	EG	56,0	40,0	49,7	33,9	-	-	Nein	Nein
	1.OG	58,0	40,0	52,5	44,8	-	4,8	Nein	Ja
IP 1328 - Ladestraße 15 Gebietsnutzung: WA									
N	EG	56,0	40,0	53,5	45,8	-	5,8	Nein	Ja
IP 1329 - Ligusterweg 3 Gebietsnutzung: WA									
N	EG	55,0	43,0	32,4	29,7	-	-	Nein	Nein
	1.OG	55,0	46,0	35,0	32,4	-	-	Nein	Nein
IP 1330 - Ligusterweg 4 Gebietsnutzung: WA									
N	EG	55,0	44,0	19,1	16,5	-	-	Nein	Nein
IP 1331 - Ligusterweg 6 Gebietsnutzung: WA									
N	EG	55,0	45,0	29,1	20,7	-	-	Nein	Nein
	1.OG	55,0	47,0	30,3	26,9	-	-	Nein	Nein
IP 1332 - Ligusterweg 8 Gebietsnutzung: WA									
N	EG	55,0	46,0	32,2	28,0	-	-	Nein	Nein
	1.OG	55,0	48,0	34,1	30,6	-	-	Nein	Nein
IP 1333 - Ligusterweg 9 Gebietsnutzung: WA									
N	EG	55,0	43,0	25,0	21,2	-	-	Nein	Nein
	1.OG	55,0	46,0	28,6	24,1	-	-	Nein	Nein
IP 1334 - Ligusterweg 10 Gebietsnutzung: WA									
N	EG	55,0	47,0	30,2	25,8	-	-	Nein	Nein
	1.OG	55,0	48,0	34,1	30,0	-	-	Nein	Nein

Überprüfung auf Überschreitung der Auslösewerte
 Bauphase 6.3

Fass	Stockwerk	Auslösewert		Lr, Bauphase 6.3		dLr		Überschreitung Auslösewert	
		Tag	Nacht	Tag	Nacht	Tag	Nacht	Tag	Nacht
		dB(A)		dB(A)		dB(A)		ja / nein	
IP 1335 - Ligusterweg 8 Gebietsnutzung: WA									
N	EG	55,0	44,0	27,0	21,7	-	-	Nein	Nein
	1.OG	55,0	46,0	30,9	25,4	-	-	Nein	Nein
	2.OG	55,0	48,0	33,1	29,1	-	-	Nein	Nein
IP 1336 - Ligusterweg 12 Gebietsnutzung: WA									
N	EG	55,0	44,0	31,9	27,5	-	-	Nein	Nein
	1.OG	55,0	46,0	34,2	30,7	-	-	Nein	Nein
	2.OG	55,0	50,0	35,9	33,1	-	-	Nein	Nein
IP 1337 - Ligusterweg 13 Gebietsnutzung: WA									
N	EG	55,0	43,0	32,4	30,4	-	-	Nein	Nein
	1.OG	55,0	45,0	34,7	32,5	-	-	Nein	Nein
IP 1338 - Ligusterweg 14 Gebietsnutzung: WA									
N	EG	55,0	46,0	32,0	27,8	-	-	Nein	Nein
	1.OG	55,0	48,0	34,4	30,9	-	-	Nein	Nein
	2.OG	55,0	51,0	36,4	33,5	-	-	Nein	Nein
IP 1339 - Ligusterweg 15 Gebietsnutzung: WA									
N	EG	55,0	44,0	29,8	24,5	-	-	Nein	Nein
	1.OG	55,0	46,0	33,1	28,2	-	-	Nein	Nein
IP 1340 - Mühlrainstraße 8 Gebietsnutzung: WA									
N	EG	55,0	43,0	37,3	35,5	-	-	Nein	Nein
	1.OG	55,0	45,0	39,3	36,7	-	-	Nein	Nein
	2.OG	55,0	46,0	41,2	38,8	-	-	Nein	Nein
IP 1341 - Mühlrainstraße 14 Gebietsnutzung: WA									
N	EG	55,0	45,0	26,0	23,7	-	-	Nein	Nein
	1.OG	55,0	46,0	30,8	28,6	-	-	Nein	Nein
IP 1342 - Mühlrainstraße 16 Gebietsnutzung: WA									
N	EG	55,0	46,0	40,1	37,0	-	-	Nein	Nein
	1.OG	55,0	48,0	42,1	39,5	-	-	Nein	Nein
IP 1343 - Mühlrainstraße 18 Gebietsnutzung: WA									
N	EG	55,0	46,0	42,5	40,9	-	-	Nein	Nein
	1.OG	55,0	49,0	43,9	41,8	-	-	Nein	Nein
	2.OG	55,0	53,0	44,9	42,8	-	-	Nein	Nein
IP 1344 - Mühlrainstraße 18a Gebietsnutzung: WA									
N	EG	55,0	51,0	41,7	39,7	-	-	Nein	Nein
	1.OG	55,0	53,0	44,7	42,7	-	-	Nein	Nein
IP 1345 - Mühlrainstraße 20 Gebietsnutzung: MI									
N	EG	60,0	55,0	0,0	0,0	-	-	Nein	Nein
IP 1346 - Heegstraße 1 Gebietsnutzung: WA									
NW	EG	65,0	40,0	38,1	35,7	-	-	Nein	Nein
	1.OG	55,0	40,0	38,3	35,9	-	-	Nein	Nein
IP 1347 - Oberdorfstraße 2 Gebietsnutzung: WA									
O	EG	55,0	46,0	36,8	33,1	-	-	Nein	Nein
	1.OG	55,0	47,0	40,3	37,4	-	-	Nein	Nein
IP 1354 - Rentkammerweg 11 Gebietsnutzung: WA									
N	EG	55,0	48,0	33,9	30,7	-	-	Nein	Nein
	1.OG	55,0	50,0	36,5	33,8	-	-	Nein	Nein

Überprüfung auf Überschreitung der Auslösewerte
 Bauphase 6.3

Fass	Stockwerk	Auslösewert		Lr, Bauphase 6.3		dLr		Überschreitung Auslösewert	
		Tag	Nacht	Tag	Nacht	Tag	Nacht	Tag	Nacht
		dB(A)		dB(A)		dB(A)		ja / nein	
IP 1357 - Sandweg 6 Gebietsnutzung: WA									
N	EG	55,0	43,0	32,5	28,2	-	-	Nein	Nein
	1.OG	55,0	46,0	34,7	31,0	-	-	Nein	Nein
IP 1358 - Sandweg 8 Gebietsnutzung: WA									
N	EG	55,0	40,0	30,4	29,0	-	-	Nein	Nein
	1.OG	55,0	45,0	33,2	30,5	-	-	Nein	Nein
IP 1359 - Sandweg 10 Gebietsnutzung: WA									
N	EG	55,0	40,0	21,1	18,8	-	-	Nein	Nein
	1.OG	55,0	45,0	26,9	25,0	-	-	Nein	Nein
IP 1360 - Sandweg 11 Gebietsnutzung: WA									
N	EG	55,0	43,0	19,3	16,2	-	-	Nein	Nein
	1.OG	55,0	46,0	28,7	24,0	-	-	Nein	Nein
IP 1361 - Sandweg 16 Gebietsnutzung: WA									
N	EG	55,0	41,0	30,0	26,3	-	-	Nein	Nein
	1.OG	55,0	44,0	33,0	30,0	-	-	Nein	Nein
IP 1362 - Sandweg 17 Gebietsnutzung: WA									
N	EG	55,0	42,0	24,7	19,3	-	-	Nein	Nein
	1.OG	55,0	45,0	28,1	23,8	-	-	Nein	Nein
IP 1363 - Sandweg 20 Gebietsnutzung: WA									
N	EG	55,0	40,0	22,9	12,7	-	-	Nein	Nein
	1.OG	55,0	43,0	26,0	14,5	-	-	Nein	Nein
	2.OG	55,0	46,0	27,9	17,0	-	-	Nein	Nein
IP 1364 - Sandweg 26 Gebietsnutzung: WA									
N	EG	55,0	43,0	29,0	25,1	-	-	Nein	Nein
	1.OG	55,0	45,0	31,7	28,8	-	-	Nein	Nein
IP 1365 - Sandweg 28 Gebietsnutzung: WA									
N	EG	55,0	42,0	23,3	19,8	-	-	Nein	Nein
	1.OG	55,0	45,0	28,2	23,9	-	-	Nein	Nein
IP 1367 - Sandweg 30 Gebietsnutzung: WA									
N	EG	55,0	43,0	26,8	21,0	-	-	Nein	Nein
	1.OG	55,0	45,0	28,9	23,9	-	-	Nein	Nein
	2.OG	55,0	47,0	30,8	26,7	-	-	Nein	Nein
IP 1368 - Sandweg 32 Gebietsnutzung: WA									
N	EG	55,0	43,0	25,0	19,6	-	-	Nein	Nein
	1.OG	55,0	45,0	28,6	23,6	-	-	Nein	Nein
IP 1369 - Sandweg 34 Gebietsnutzung: WA									
N	EG	55,0	40,0	25,3	20,6	-	-	Nein	Nein
	1.OG	55,0	44,0	28,2	23,2	-	-	Nein	Nein
IP 1370 - Sandweg 36 Gebietsnutzung: WA									
N	EG	55,0	43,0	20,4	17,0	-	-	Nein	Nein
	1.OG	55,0	44,0	28,0	22,7	-	-	Nein	Nein
	2.OG	55,0	46,0	29,8	25,7	-	-	Nein	Nein
IP 1371 - Sandweg 38 Gebietsnutzung: WA									
N	EG	55,0	42,0	27,0	22,6	-	-	Nein	Nein
	1.OG	55,0	44,0	29,6	25,7	-	-	Nein	Nein
IP 1378 - Schießhausstraße 2 Gebietsnutzung: WA									
W	EG	55,0	48,0	38,6	35,4	-	-	Nein	Nein
	1.OG	55,0	49,0	39,9	37,1	-	-	Nein	Nein

Überprüfung auf Überschreitung der Auslösewerte
 Bauphase 6.3

Fass	Stockwerk	Auslösewert		Lr, Bauphase 6.3		dLr		Überschreitung Auslösewert	
		Tag	Nacht	Tag	Nacht	Tag	Nacht	Tag	Nacht
		dB(A)		dB(A)		dB(A)		ja / nein	
IP 1379 - Schießhausstraße 3 Gebietsnutzung: WA									
NW	EG	55,0	45,0	36,2	33,6	-	-	Nein	Nein
IP 1380 - Schießhausstraße 4 Gebietsnutzung: WA									
W	EG	55,0	49,0	38,3	33,8	-	-	Nein	Nein
	1.OG	55,0	50,0	39,7	36,2	-	-	Nein	Nein
IP 1381 - Schießhausstraße 5 Gebietsnutzung: WA									
NW	EG	55,0	47,0	35,3	31,0	-	-	Nein	Nein
	1.OG	55,0	48,0	36,5	33,4	-	-	Nein	Nein
IP 1382 - Schießhausstraße 6 Gebietsnutzung: WA									
N	EG	55,0	47,0	36,5	32,7	-	-	Nein	Nein
	1.OG	55,0	49,0	37,0	33,6	-	-	Nein	Nein
IP 1383 - Schießhausstraße 7 Gebietsnutzung: WA									
NO	EG	55,0	46,0	36,6	33,5	-	-	Nein	Nein
IP 1384 - Schießhausstraße 8 Gebietsnutzung: WA									
N	EG	55,0	46,0	37,1	34,9	-	-	Nein	Nein
	1.OG	55,0	47,0	37,2	34,9	-	-	Nein	Nein
	2.OG	55,0	48,0	37,3	35,1	-	-	Nein	Nein
IP 1385 - Schillerstraße 3 Gebietsnutzung: WA									
N	EG	55,0	51,0	29,6	26,7	-	-	Nein	Nein
	1.OG	56,0	52,0	34,3	31,3	-	-	Nein	Nein
	2.OG	56,0	53,0	37,0	34,4	-	-	Nein	Nein
	3.OG	56,0	54,0	38,1	35,7	-	-	Nein	Nein
IP 1386 - Schillerstraße 8 Gebietsnutzung: WA									
N	EG	55,0	43,0	34,2	29,9	-	-	Nein	Nein
	1.OG	55,0	46,0	36,6	32,9	-	-	Nein	Nein
IP 1387 - Schillerstraße 9 Gebietsnutzung: WA									
N	EG	55,0	44,0	28,3	21,6	-	-	Nein	Nein
	1.OG	55,0	46,0	30,5	26,8	-	-	Nein	Nein
IP 1388 - Schillerstraße 10 Gebietsnutzung: WA									
O	EG	55,0	44,0	27,3	26,6	-	-	Nein	Nein
	1.OG	55,0	46,0	20,7	17,7	-	-	Nein	Nein
IP 1389 - Schillerstraße 11 Gebietsnutzung: WA									
N	EG	55,0	43,0	33,4	31,3	-	-	Nein	Nein
	1.OG	55,0	46,0	34,8	32,2	-	-	Nein	Nein
IP 1390 - Schillerstraße 12 Gebietsnutzung: WA									
N	EG	55,0	41,0	34,2	31,2	-	-	Nein	Nein
	1.OG	55,0	44,0	36,0	33,3	-	-	Nein	Nein
	2.OG	55,0	48,0	36,8	34,0	-	-	Nein	Nein
IP 1391 - Schillerstraße 14 Gebietsnutzung: WA									
N	EG	55,0	44,0	26,2	23,6	-	-	Nein	Nein
	1.OG	55,0	46,0	35,7	32,9	-	-	Nein	Nein
IP 1392 - Schützenbornstraße 1 Gebietsnutzung: WA									
NW	EG	55,0	50,0	26,8	21,3	-	-	Nein	Nein
	1.OG	55,0	52,0	31,4	26,8	-	-	Nein	Nein
IP 1393 - Schützenbornstraße 3 Gebietsnutzung: WA									
NO	EG	55,0	52,0	33,8	31,5	-	-	Nein	Nein
	1.OG	55,0	53,0	36,3	33,9	-	-	Nein	Nein

Überprüfung auf Überschreitung der Auslösewerte
 Bauphase 6.3

Fass	Stockwerk	Auslösewert		Lr, Bauphase 6.3		dLr		Überschreitung Auslösewert	
		Tag	Nacht	Tag	Nacht	Tag	Nacht	Tag	Nacht
		dB(A)		dB(A)		dB(A)		ja / nein	
IP 1394 - Schützenbornstraße 4 Gebietsnutzung: WA									
SW	EG	55,0	52,0	33,7	31,6	-	-	Nein	Nein
	1.OG	55,0	54,0	34,8	32,6	-	-	Nein	Nein
IP 1395 - Schützenbornstraße 5 Gebietsnutzung: WA									
NW	EG	55,0	53,0	30,5	27,5	-	-	Nein	Nein
	1.OG	55,0	55,0	33,2	29,9	-	-	Nein	Nein
IP 1396 - Schützenbornstraße 6 Gebietsnutzung: WA									
SW	EG	55,0	54,0	33,0	30,7	-	-	Nein	Nein
	1.OG	55,0	55,0	35,6	33,2	-	-	Nein	Nein
IP 1397 - Schützenbornstraße 8 Gebietsnutzung: WA									
NW	EG	55,0	54,0	32,7	30,1	-	-	Nein	Nein
IP 1398 - Schützenbornstraße 9 Gebietsnutzung: WA									
NO	EG	57,0	40,0	24,7	19,7	-	-	Nein	Nein
	1.OG	58,0	40,0	27,1	22,4	-	-	Nein	Nein
IP 1399 - Schützenbornstraße 10 Gebietsnutzung: WA									
NW	EG	58,0	40,0	33,5	30,7	-	-	Nein	Nein
	1.OG	60,0	40,0	35,5	33,1	-	-	Nein	Nein
IP 1400 - Schützenbornstraße 12 Gebietsnutzung: WA									
NO	EG	55,0	40,0	21,2	18,6	-	-	Nein	Nein
	1.OG	55,0	40,0	34,0	30,9	-	-	Nein	Nein
IP 1401 - Schützenbornstraße 13 Gebietsnutzung: WA									
NW	EG	55,0	40,0	36,0	33,6	-	-	Nein	Nein
	1.OG	55,0	40,0	36,1	33,7	-	-	Nein	Nein
IP 1402 - Schützenbornstraße 19 Gebietsnutzung: WA									
N	EG	65,0	40,0	37,2	34,8	-	-	Nein	Nein
	1.OG	55,0	40,0	37,3	34,9	-	-	Nein	Nein
IP 1403 - Schützenbornstraße 21 Gebietsnutzung: WA									
N	EG	65,0	40,0	37,4	35,0	-	-	Nein	Nein
IP 1404 - Schützenbornstraße 23 Gebietsnutzung: WA									
NW	EG	64,0	40,0	37,9	35,4	-	-	Nein	Nein
	1.OG	65,0	40,0	39,1	37,2	-	-	Nein	Nein
IP 1405 - Straße der Jugend 1 Gebietsnutzung: WA									
NW	EG	55,0	49,0	33,5	31,6	-	-	Nein	Nein
	1.OG	55,0	50,0	34,5	32,5	-	-	Nein	Nein
IP 1406 - Straße der Jugend 2 Gebietsnutzung: WA									
NW	EG	55,0	44,0	27,9	21,5	-	-	Nein	Nein
	1.OG	55,0	47,0	36,5	33,0	-	-	Nein	Nein
IP 1407 - Straße der Jugend 4 Gebietsnutzung: WA									
NW	EG	55,0	45,0	34,7	31,5	-	-	Nein	Nein
	1.OG	55,0	47,0	38,0	34,7	-	-	Nein	Nein
IP 1408 - Straße der Jugend 4a Gebietsnutzung: WA									
NW	EG	55,0	43,0	34,9	31,1	-	-	Nein	Nein
	1.OG	55,0	46,0	39,0	35,9	-	-	Nein	Nein
IP 1409 - Straße der Jugend 5 Gebietsnutzung: WA									
NO	EG	55,0	47,0	34,8	31,3	-	-	Nein	Nein

Überprüfung auf Überschreitung der Auslösewerte
 Bauphase 6.3

Fass	Stockwerk	Auslösewert		Lr, Bauphase 6.3		dLr		Überschreitung Auslösewert	
		Tag	Nacht	Tag	Nacht	Tag	Nacht	Tag	Nacht
		dB(A)		dB(A)		dB(A)		ja / nein	
IP 1410 - Straße der Jugend 7 Gebietsnutzung: WA									
NW	EG	55,0	44,0	35,3	32,8	-	-	Nein	Nein
	1.OG	55,0	46,0	38,0	36,0	-	-	Nein	Nein
	2.OG	55,0	48,0	38,2	36,2	-	-	Nein	Nein
IP 1411 - Sudetenstraße 1 Gebietsnutzung: WA									
N	EG	55,0	50,0	43,1	40,0	-	-	Nein	Nein
	1.OG	55,0	52,0	44,6	41,4	-	-	Nein	Nein
IP 1412 - Sudetenstraße 2 Gebietsnutzung: WA									
N	EG	55,0	46,0	36,2	32,9	-	-	Nein	Nein
	1.OG	55,0	48,0	40,2	37,2	-	-	Nein	Nein
IP 1413 - Sudetenstraße 2a Gebietsnutzung: WA									
N	EG	55,0	46,0	35,8	33,3	-	-	Nein	Nein
	1.OG	55,0	48,0	40,2	37,3	-	-	Nein	Nein
IP 1414 - Sudetenstraße 2b Gebietsnutzung: WA									
N	EG	55,0	47,0	38,5	33,9	-	-	Nein	Nein
IP 1415 - Sudetenstraße 3 Gebietsnutzung: WA									
N	EG	55,0	49,0	43,0	39,5	-	-	Nein	Nein
	1.OG	55,0	51,0	43,9	40,9	-	-	Nein	Nein
IP 1416 - Sudetenstraße 4 Gebietsnutzung: WA									
N	EG	55,0	45,0	35,4	32,3	-	-	Nein	Nein
	1.OG	55,0	47,0	40,0	37,1	-	-	Nein	Nein
IP 1417 - Sudetenstraße 5a Gebietsnutzung: WA									
N	EG	55,0	49,0	40,2	38,3	-	-	Nein	Nein
IP 1418 - Sudetenstraße 6 Gebietsnutzung: WA									
N	EG	55,0	44,0	36,2	32,2	-	-	Nein	Nein
	1.OG	55,0	46,0	38,8	35,1	-	-	Nein	Nein
IP 1419 - Sudetenstraße 7 Gebietsnutzung: WA									
N	EG	55,0	49,0	39,9	37,6	-	-	Nein	Nein
	1.OG	55,0	51,0	42,2	40,1	-	-	Nein	Nein
	2.OG	55,0	52,0	43,1	40,5	-	-	Nein	Nein
IP 1420 - Sudetenstraße 8 Gebietsnutzung: WA									
N	EG	55,0	44,0	36,4	31,8	-	-	Nein	Nein
	1.OG	55,0	46,0	38,8	34,8	-	-	Nein	Nein
IP 1421 - Sudetenstraße 9a Gebietsnutzung: WA									
W	EG	55,0	45,0	33,0	29,1	-	-	Nein	Nein
	1.OG	55,0	47,0	38,5	34,6	-	-	Nein	Nein
IP 1422 - Sudetenstraße 10 Gebietsnutzung: WA									
N	EG	55,0	44,0	36,2	32,7	-	-	Nein	Nein
IP 1423 - Sudetenstraße 12 Gebietsnutzung: WA									
N	EG	55,0	44,0	34,4	32,4	-	-	Nein	Nein
	1.OG	55,0	46,0	37,6	34,8	-	-	Nein	Nein
IP 1424 - Sudetenstraße 13 Gebietsnutzung: WA									
N	EG	55,0	45,0	36,4	33,6	-	-	Nein	Nein
	1.OG	55,0	47,0	39,9	37,4	-	-	Nein	Nein
IP 1425 - Sudetenstraße 14 Gebietsnutzung: WA									
N	EG	55,0	44,0	33,1	29,0	-	-	Nein	Nein

Überprüfung auf Überschreitung der Auslösewerte
 Bauphase 6.3

Fass	Stockwerk	Auslösewert		Lr, Bauphase 6.3		dLr		Überschreitung Auslösewert	
		Tag	Nacht	Tag	Nacht	Tag	Nacht	Tag	Nacht
		dB(A)		dB(A)		dB(A)		ja / nein	
IP 1426 - Sudetenstraße 14a Gebietsnutzung: WA									
N	EG	55,0	44,0	33,5	31,0	-	-	Nein	Nein
	1.OG	55,0	46,0	37,0	34,1	-	-	Nein	Nein
IP 1427 - Sudetenstraße 15 Gebietsnutzung: WA									
W	EG	55,0	44,0	35,8	33,3	-	-	Nein	Nein
	1.OG	55,0	45,0	39,6	36,9	-	-	Nein	Nein
IP 1428 - Sudetenstraße 17 Gebietsnutzung: WA									
N	EG	55,0	45,0	33,9	28,0	-	-	Nein	Nein
	1.OG	55,0	47,0	36,9	32,4	-	-	Nein	Nein
IP 1429 - Sudetenstraße 18 Gebietsnutzung: WA									
NW	EG	55,0	45,0	32,9	30,9	-	-	Nein	Nein
	1.OG	55,0	46,0	36,7	34,6	-	-	Nein	Nein
IP 1430 - Sudetenstraße 19 Gebietsnutzung: WA									
N	EG	55,0	44,0	32,8	27,3	-	-	Nein	Nein
	1.OG	55,0	45,0	36,1	31,5	-	-	Nein	Nein
	2.OG	55,0	48,0	39,6	36,1	-	-	Nein	Nein
IP 1431 - Sudetenstraße 20 Gebietsnutzung: WA									
NW	EG	55,0	44,0	32,1	30,6	-	-	Nein	Nein
	1.OG	55,0	46,0	35,7	34,1	-	-	Nein	Nein
IP 1432 - Sudetenstraße 21 Gebietsnutzung: WA									
N	EG	55,0	44,0	34,2	31,5	-	-	Nein	Nein
	1.OG	55,0	47,0	38,0	35,1	-	-	Nein	Nein
	2.OG	55,0	52,0	40,9	37,9	-	-	Nein	Nein
IP 1433 - Sudetenstraße 22 Gebietsnutzung: WA									
NW	EG	55,0	44,0	31,4	29,6	-	-	Nein	Nein
	1.OG	55,0	46,0	35,0	33,0	-	-	Nein	Nein
IP 1434 - Sudetenstraße 24 Gebietsnutzung: WA									
N	EG	55,0	43,0	32,6	28,8	-	-	Nein	Nein
	1.OG	55,0	45,0	37,5	34,1	-	-	Nein	Nein
IP 1435 - Sudetenstraße 26 Gebietsnutzung: WA									
N	EG	55,0	44,0	35,2	32,4	-	-	Nein	Nein
	1.OG	55,0	46,0	36,9	33,6	-	-	Nein	Nein
IP 1436 - Sudetenstraße 28 Gebietsnutzung: WA									
N	EG	55,0	43,0	35,0	30,9	-	-	Nein	Nein
	1.OG	55,0	45,0	37,2	33,4	-	-	Nein	Nein
IP 1437 - Sudetenstraße 30 Gebietsnutzung: WA									
N	EG	55,0	43,0	35,1	30,8	-	-	Nein	Nein
	1.OG	55,0	45,0	37,0	33,3	-	-	Nein	Nein
IP 1438 - Sudetenstraße 32 Gebietsnutzung: WA									
N	EG	55,0	43,0	28,2	25,1	-	-	Nein	Nein
	1.OG	55,0	46,0	34,0	30,4	-	-	Nein	Nein
IP 1439 - Sudetenstraße 34 Gebietsnutzung: WA									
N	EG	55,0	43,0	34,3	32,5	-	-	Nein	Nein
	1.OG	55,0	45,0	38,2	35,9	-	-	Nein	Nein
IP 1440 - Sudetenstraße 36 Gebietsnutzung: WA									
NO	EG	55,0	43,0	29,2	27,9	-	-	Nein	Nein
	1.OG	55,0	48,0	33,7	32,4	-	-	Nein	Nein

Überprüfung auf Überschreitung der Auslösewerte
 Bauphase 6.3

Fass	Stockwerk	Auslösewert		Lr, Bauphase 6.3		dLr		Überschreitung Auslösewert	
		Tag	Nacht	Tag	Nacht	Tag	Nacht	Tag	Nacht
		dB(A)		dB(A)		dB(A)		ja / nein	
IP 1441 - Sudetenstraße 38 Gebietsnutzung: WA									
NO	EG	55,0	43,0	24,1	20,0	-	-	Nein	Nein
	1.OG	55,0	47,0	29,5	25,4	-	-	Nein	Nein
IP 1442 - Sudetenstraße 40 Gebietsnutzung: WA									
NW	EG	55,0	44,0	33,1	28,8	-	-	Nein	Nein
	1.OG	55,0	46,0	36,6	33,2	-	-	Nein	Nein
IP 1443 - Sudetenstraße 42 Gebietsnutzung: WA									
NO	EG	55,0	49,0	22,1	19,4	-	-	Nein	Nein
	1.OG	55,0	50,0	27,0	24,3	-	-	Nein	Nein
IP 1444 - Sudetenstraße 44 Gebietsnutzung: WA									
NW	EG	55,0	49,0	28,6	25,0	-	-	Nein	Nein
	1.OG	55,0	50,0	34,6	31,3	-	-	Nein	Nein
IP 1445 - Sudetenstraße 46 Gebietsnutzung: WA									
NO	EG	55,0	49,0	22,8	19,6	-	-	Nein	Nein
	1.OG	55,0	50,0	27,5	24,2	-	-	Nein	Nein
IP 1446 - Sudetenstraße 48 Gebietsnutzung: WA									
NO	EG	55,0	49,0	20,6	17,4	-	-	Nein	Nein
	1.OG	55,0	50,0	24,7	21,3	-	-	Nein	Nein
IP 1447 - Sudetenstraße 50 Gebietsnutzung: WA									
NO	EG	55,0	49,0	20,4	17,5	-	-	Nein	Nein
	1.OG	55,0	50,0	24,3	21,2	-	-	Nein	Nein
IP 1448 - Sudetenstraße 52 Gebietsnutzung: WA									
NO	EG	55,0	44,0	32,0	30,6	-	-	Nein	Nein
	1.OG	55,0	46,0	35,5	34,0	-	-	Nein	Nein
IP 1449 - Sudetenstraße 54 Gebietsnutzung: WA									
NO	EG	55,0	45,0	27,7	24,7	-	-	Nein	Nein
	1.OG	55,0	47,0	32,6	29,5	-	-	Nein	Nein
IP 1450 - Sudetenstraße 58 Gebietsnutzung: WA									
NW	EG	55,0	45,0	32,1	28,5	-	-	Nein	Nein
	1.OG	55,0	47,0	35,6	32,5	-	-	Nein	Nein
IP 1451 - Sudetenstraße 62 Gebietsnutzung: WA									
NW	EG	55,0	49,0	34,7	32,7	-	-	Nein	Nein
	1.OG	55,0	50,0	37,2	34,9	-	-	Nein	Nein
IP 1452 - Sudetenstraße 64 Gebietsnutzung: WA									
NW	EG	55,0	51,0	34,5	32,4	-	-	Nein	Nein
	1.OG	55,0	51,0	37,2	34,9	-	-	Nein	Nein
IP 1453 - Tempelstraße 1 Gebietsnutzung: WA									
N	EG	55,0	46,0	42,0	39,7	-	-	Nein	Nein
	1.OG	55,0	47,0	42,2	39,9	-	-	Nein	Nein
IP 1454 - Tempelstraße 1a Gebietsnutzung: WA									
NW	EG	55,0	46,0	40,1	37,9	-	-	Nein	Nein
	1.OG	55,0	48,0	40,4	37,4	-	-	Nein	Nein
IP 1455 - Tempelstraße 1b Gebietsnutzung: WA									
NO	EG	55,0	46,0	41,2	39,3	-	-	Nein	Nein
IP 1456 - Tempelstraße 1c Gebietsnutzung: WA									
NW	EG	55,0	46,0	39,3	36,5	-	-	Nein	Nein

Überprüfung auf Überschreitung der Auslösewerte
 Bauphase 6.3

Fass	Stockwerk	Auslösewert		Lr, Bauphase 6.3		dLr		Überschreitung Auslösewert	
		Tag	Nacht	Tag	Nacht	Tag	Nacht	Tag	Nacht
		dB(A)		dB(A)		dB(A)		ja / nein	
IP 1457 - Tempelstraße 2 Gebietsnutzung: WA									
N	EG	55,0	45,0	42,3	40,2	-	-	Nein	Nein
	1.OG	55,0	46,0	42,6	40,5	-	-	Nein	Nein
IP 1458 - Tempelstraße 3 Gebietsnutzung: WA									
N	EG	55,0	42,0	32,9	28,7	-	-	Nein	Nein
	1.OG	55,0	45,0	37,5	34,3	-	-	Nein	Nein
IP 1459 - Tempelstraße 5 Gebietsnutzung: WA									
N	EG	55,0	43,0	37,9	36,8	-	-	Nein	Nein
	1.OG	55,0	46,0	41,7	40,2	-	-	Nein	Nein
IP 1460 - Tempelstraße 7 Gebietsnutzung: MI									
N	EG	60,0	45,0	35,5	33,0	-	-	Nein	Nein
	1.OG	60,0	45,0	39,6	37,0	-	-	Nein	Nein
IP 1461 - Tempelstraße 8a Gebietsnutzung: WA									
N	EG	55,0	46,0	42,7	40,6	-	-	Nein	Nein
IP 1462 - Tempelstraße 8c Gebietsnutzung: WA									
N	EG	55,0	44,0	38,2	35,6	-	-	Nein	Nein
	1.OG	55,0	46,0	42,1	40,1	-	-	Nein	Nein
IP 1463 - Tempelstraße 9 Gebietsnutzung: MI									
N	EG	60,0	45,0	33,3	29,4	-	-	Nein	Nein
	1.OG	60,0	45,0	37,1	34,4	-	-	Nein	Nein
	2.OG	60,0	46,0	39,7	36,9	-	-	Nein	Nein
	3.OG	60,0	48,0	41,1	39,1	-	-	Nein	Nein
IP 1464 - Tempelstraße 10 Gebietsnutzung: WA									
N	EG	55,0	44,0	41,6	39,6	-	-	Nein	Nein
	1.OG	55,0	46,0	41,9	39,8	-	-	Nein	Nein
	2.OG	55,0	47,0	42,0	40,0	-	-	Nein	Nein
IP 1465 - Tempelstraße 14 Gebietsnutzung: WA									
N	EG	55,0	44,0	38,8	36,4	-	-	Nein	Nein
	1.OG	55,0	45,0	40,5	37,8	-	-	Nein	Nein
IP 1466 - Tempelstraße 16 Gebietsnutzung: WA									
O	EG	55,0	44,0	38,8	36,4	-	-	Nein	Nein
IP 1467 - Tempelstraße 18 Gebietsnutzung: WA									
N	EG	55,0	43,0	36,5	33,8	-	-	Nein	Nein
	1.OG	55,0	45,0	40,0	37,5	-	-	Nein	Nein
IP 1468 - Tempelstraße 22 Gebietsnutzung: WA									
N	EG	55,0	43,0	34,3	31,4	-	-	Nein	Nein
	1.OG	55,0	46,0	38,2	35,3	-	-	Nein	Nein
IP 1489 - Waldstraße 2 Gebietsnutzung: WA									
NW	EG	55,0	45,0	35,7	31,9	-	-	Nein	Nein
	1.OG	55,0	47,0	36,9	34,1	-	-	Nein	Nein
IP 1490 - Waldstraße 3 Gebietsnutzung: WA									
NW	EG	55,0	46,0	36,8	34,5	-	-	Nein	Nein
	1.OG	55,0	47,0	37,0	34,8	-	-	Nein	Nein
	2.OG	55,0	47,0	37,1	34,9	-	-	Nein	Nein
IP 1491 - Waldstraße 4 Gebietsnutzung: WA									
NW	EG	55,0	46,0	35,9	31,5	-	-	Nein	Nein
	1.OG	55,0	48,0	37,5	34,6	-	-	Nein	Nein
	2.OG	55,0	48,0	37,9	35,8	-	-	Nein	Nein

Überprüfung auf Überschreitung der Auslösewerte
 Bauphase 6.3

Fass	Stockwerk	Auslösewert		Lr, Bauphase 6.3		dLr		Überschreitung Auslösewert	
		Tag	Nacht	Tag	Nacht	Tag	Nacht	Tag	Nacht
		dB(A)		dB(A)		dB(A)		ja / nein	
IP 1492 - Waldstraße 5 Gebietsnutzung: WA									
NW	EG	55,0	45,0	36,7	34,6	-	-	Nein	Nein
	1.OG	55,0	46,0	36,9	34,7	-	-	Nein	Nein
IP 1493 - Waldstraße 6 Gebietsnutzung: WA									
NW	EG	55,0	46,0	36,7	34,3	-	-	Nein	Nein
	1.OG	55,0	47,0	37,5	35,4	-	-	Nein	Nein
IP 1494 - Waldstraße 7 Gebietsnutzung: WA									
NW	EG	55,0	44,0	36,4	34,4	-	-	Nein	Nein
	1.OG	55,0	45,0	36,5	34,5	-	-	Nein	Nein
	2.OG	55,0	46,0	36,7	34,5	-	-	Nein	Nein
IP 1495 - Waldstraße 8 Gebietsnutzung: WA									
NO	EG	55,0	43,0	36,0	33,7	-	-	Nein	Nein
	1.OG	55,0	45,0	36,9	34,8	-	-	Nein	Nein
	2.OG	55,0	46,0	37,1	35,0	-	-	Nein	Nein
IP 1496 - Waldstraße 9 Gebietsnutzung: WA									
NW	EG	55,0	46,0	38,7	36,5	-	-	Nein	Nein
	1.OG	55,0	46,0	38,7	36,5	-	-	Nein	Nein
IP 1497 - Waldstraße 11 Gebietsnutzung: WA									
N	EG	55,0	44,0	35,7	33,9	-	-	Nein	Nein
	1.OG	55,0	45,0	35,9	33,9	-	-	Nein	Nein
IP 1498 - Waldstraße 11a Gebietsnutzung: WA									
NO	EG	55,0	40,0	19,9	16,6	-	-	Nein	Nein
	1.OG	55,0	40,0	27,6	23,0	-	-	Nein	Nein
	2.OG	55,0	45,0	35,7	33,6	-	-	Nein	Nein
IP 1499 - Waldstraße 13 Gebietsnutzung: WA									
W	EG	55,0	43,0	31,3	26,9	-	-	Nein	Nein
	1.OG	55,0	44,0	34,3	31,4	-	-	Nein	Nein
IP 1500 - Waldstraße 13a Gebietsnutzung: WA									
N	EG	55,0	44,0	34,9	32,4	-	-	Nein	Nein
	1.OG	55,0	46,0	35,5	33,3	-	-	Nein	Nein
IP 1501 - Waldstraße 14 Gebietsnutzung: WA									
N	EG	55,0	44,0	33,9	30,7	-	-	Nein	Nein
	1.OG	55,0	45,0	35,9	33,8	-	-	Nein	Nein
IP 1503 - Waldstraße 16 Gebietsnutzung: WA									
N	EG	55,0	43,0	32,4	28,3	-	-	Nein	Nein
	1.OG	55,0	44,0	35,3	33,2	-	-	Nein	Nein
	2.OG	55,0	45,0	35,9	33,8	-	-	Nein	Nein
IP 1506 - Waldstraße 18 Gebietsnutzung: WA									
N	EG	55,0	42,0	25,6	21,4	-	-	Nein	Nein
	1.OG	55,0	43,0	31,6	27,2	-	-	Nein	Nein
IP 1514 - Wiesenbornstraße 1 Gebietsnutzung: WA									
N	EG	55,0	47,0	45,1	43,0	-	-	Nein	Nein
	1.OG	55,0	48,0	45,3	43,2	-	-	Nein	Nein
IP 1515 - Wiesenbornstraße 2 Gebietsnutzung: WA									
O	EG	55,0	47,0	45,5	43,7	-	-	Nein	Nein
IP 1516 - Wiesenbornstraße 3 Gebietsnutzung: WA									
N	EG	55,0	47,0	45,7	44,0	-	-	Nein	Nein
	1.OG	55,0	48,0	46,5	45,0	-	-	Nein	Nein

Überprüfung auf Überschreitung der Auslösewerte
 Bauphase 6.3

Fass	Stockwerk	Auslösewert		Lr, Bauphase 6.3		dLr		Überschreitung Auslösewert	
		Tag	Nacht	Tag	Nacht	Tag	Nacht	Tag	Nacht
		dB(A)		dB(A)		dB(A)		ja / nein	
IP 1517 - Wiesenbornstraße 5 Gebietsnutzung: WA									
N	EG	55,0	47,0	45,6	44,0	-	-	Nein	Nein
	1.OG	55,0	48,0	46,5	45,0	-	-	Nein	Nein
IP 1518 - Wiesenbornstraße 7 Gebietsnutzung: WA									
N	EG	55,0	46,0	43,9	42,3	-	-	Nein	Nein
	1.OG	55,0	48,0	45,1	42,9	-	-	Nein	Nein
IP 1519 - Wiesenbornstraße 8 Gebietsnutzung: WA									
N	EG	55,0	46,0	41,6	39,2	-	-	Nein	Nein
	1.OG	55,0	48,0	45,0	43,3	-	-	Nein	Nein
IP 1520 - Wiesenbornstraße 9 Gebietsnutzung: WA									
N	EG	55,0	45,0	41,2	39,1	-	-	Nein	Nein
	1.OG	55,0	46,0	44,5	42,7	-	-	Nein	Nein
IP 1521 - Wiesenbornstraße 11 Gebietsnutzung: WA									
N	EG	55,0	45,0	40,3	37,5	-	-	Nein	Nein
	1.OG	55,0	47,0	44,4	42,5	-	-	Nein	Nein
IP 1522 - Wiesenbornstraße 12 Gebietsnutzung: WA									
N	EG	55,0	46,0	38,4	34,3	-	-	Nein	Nein
	1.OG	55,0	48,0	42,0	39,5	-	-	Nein	Nein
IP 1523 - Willi-Jamann-Straße 2 Gebietsnutzung: WA									
N	1.OG	55,0	44,0	31,6	27,7	-	-	Nein	Nein
IP 1524 - Willi-Jamann-Straße 4 Gebietsnutzung: WA									
N	EG	55,0	43,0	28,7	24,8	-	-	Nein	Nein
	1.OG	55,0	44,0	31,0	27,7	-	-	Nein	Nein
IP 1525 - Willi-Jamann-Straße 6 Gebietsnutzung: WA									
N	EG	55,0	42,0	29,5	26,4	-	-	Nein	Nein
	1.OG	55,0	45,0	31,3	28,2	-	-	Nein	Nein
IP 1526 - Willi-Jamann-Straße 8 Gebietsnutzung: WA									
N	EG	55,0	42,0	29,5	25,6	-	-	Nein	Nein
	1.OG	55,0	45,0	31,1	27,6	-	-	Nein	Nein
IP 1532 - Ysenburger Straße 2 Gebietsnutzung: WA									
N	EG	65,0	40,0	36,3	34,2	-	-	Nein	Nein
	1.OG	65,0	40,0	36,8	34,5	-	-	Nein	Nein
IP 1533 - Ysenburger Straße 5 Gebietsnutzung: WA									
N	EG	55,0	43,0	29,8	24,8	-	-	Nein	Nein
	1.OG	55,0	46,0	33,3	28,8	-	-	Nein	Nein
IP 1534 - Ysenburger Straße 6a Gebietsnutzung: WA									
N	EG	55,0	47,0	25,6	22,8	-	-	Nein	Nein
	1.OG	55,0	50,0	30,4	27,3	-	-	Nein	Nein
IP 1535 - Ysenburger Straße 7 Gebietsnutzung: WA									
N	EG	55,0	44,0	33,4	29,8	-	-	Nein	Nein
	1.OG	55,0	46,0	35,7	32,5	-	-	Nein	Nein
IP 1536 - Ysenburger Straße 10 Gebietsnutzung: WA									
N	EG	55,0	43,0	28,6	24,1	-	-	Nein	Nein
	1.OG	55,0	45,0	33,8	29,8	-	-	Nein	Nein
IP 1537 - Ysenburger Straße 11 Gebietsnutzung: WA									
N	EG	55,0	45,0	34,9	31,8	-	-	Nein	Nein
	1.OG	55,0	46,0	33,9	30,8	-	-	Nein	Nein

Überprüfung auf Überschreitung der Auslösewerte
 Bauphase 6.3

Fass	Stockwerk	Auslösewert		Lr, Bauphase 6.3		dLr		Überschreitung Auslösewert	
		Tag	Nacht	Tag	Nacht	Tag	Nacht	Tag	Nacht
		dB(A)		dB(A)		dB(A)		ja / nein	
IP 1538 - Ysenburger Straße 13 Gebietsnutzung: WA									
N	EG	55,0	43,0	32,7	29,0	-	-	Nein	Nein
		1.OG	55,0	46,0	33,8	30,7	-	-	Nein
IP 1539 - Ysenburger Straße 15 Gebietsnutzung: WA									
N	EG	55,0	44,0	32,9	29,5	-	-	Nein	Nein
		1.OG	55,0	44,0	32,9	29,5	-	-	Nein
IP 1540 - Ysenburger Straße 17 Gebietsnutzung: WA									
W	EG	55,0	43,0	33,7	30,8	-	-	Nein	Nein
		1.OG	55,0	43,0	33,7	30,8	-	-	Nein
IP 1541 - Ysenburger Straße 18 Gebietsnutzung: WA									
N	EG	55,0	46,0	35,5	33,0	-	-	Nein	Nein
		1.OG	55,0	47,0	36,0	33,6	-	-	Nein
IP 1542 - Ysenburger Straße 20 Gebietsnutzung: WA									
N	EG	55,0	40,0	34,2	31,5	-	-	Nein	Nein
		1.OG	55,0	45,0	34,7	32,1	-	-	Nein
IP 1543 - Ysenburger Straße 23 Gebietsnutzung: WA									
N	EG	55,0	45,0	30,5	26,3	-	-	Nein	Nein
		1.OG	55,0	46,0	33,2	30,0	-	-	Nein
IP 1544 - Ysenburger Straße 24 Gebietsnutzung: WA									
N	EG	55,0	45,0	32,4	28,2	-	-	Nein	Nein
		1.OG	55,0	46,0	33,4	30,0	-	-	Nein
IP 1546 - Ysenburger Straße 26 Gebietsnutzung: WA									
N	EG	55,0	44,0	32,1	27,6	-	-	Nein	Nein
		1.OG	55,0	46,0	33,6	30,5	-	-	Nein
IP 1547 - Zeisigweg 2 Gebietsnutzung: WA									
NW	EG	55,0	41,0	33,1	30,9	-	-	Nein	Nein
		1.OG	55,0	43,0	34,5	32,7	-	-	Nein
IP 1548 - Zeisigweg 4 Gebietsnutzung: WA									
NW	EG	55,0	41,0	32,5	29,7	-	-	Nein	Nein
		1.OG	55,0	43,0	34,4	32,5	-	-	Nein
IP 1549 - Zeisigweg 6 Gebietsnutzung: WA									
NW	EG	55,0	41,0	32,5	29,7	-	-	Nein	Nein
		1.OG	55,0	41,0	32,5	29,7	-	-	Nein
IP 1550 - Zeisigweg 8 Gebietsnutzung: WA									
NO	EG	55,0	43,0	34,5	31,3	-	-	Nein	Nein
		1.OG	55,0	44,0	34,5	32,3	-	-	Nein
IP 1551 - Ziegelei 7 Gebietsnutzung: WA									
NW	EG	55,0	42,0	34,1	31,2	-	-	Nein	Nein
		1.OG	55,0	43,0	35,1	32,4	-	-	Nein
IP 1552 - Ziegelei 13 Gebietsnutzung: WA									
NW	EG	55,0	41,0	28,7	24,1	-	-	Nein	Nein
		1.OG	55,0	41,0	28,7	24,1	-	-	Nein
IP 1553 - Ziegelei 19 Gebietsnutzung: WA									
NW	EG	55,0	40,0	31,6	28,8	-	-	Nein	Nein
		1.OG	55,0	42,0	33,2	30,2	-	-	Nein
IP 1554 - Ziegelei 21 Gebietsnutzung: WA									
NW	EG	55,0	42,0	33,7	31,1	-	-	Nein	Nein
		1.OG	55,0	43,0	35,0	32,9	-	-	Nein

Überprüfung auf Überschreitung der Auslösewerte
 Bauphase 6.3

Fass	Stockwerk	Auslösewert		Lr, Bauphase 6.3		dLr		Überschreitung Auslösewert	
		Tag	Nacht	Tag	Nacht	Tag	Nacht	Tag	Nacht
		dB(A)		dB(A)		dB(A)		ja / nein	
IP 1555 - Ziegelei 23									
Gebietsnutzung: WA									
NO	EG	55,0	41,0	32,6	29,6	-	-	Nein	Nein
	1.OG	55,0	43,0	33,9	31,0	-	-	Nein	Nein
IP 1556 - Ziegelei 11									
Gebietsnutzung: WA									
NW	EG	55,0	41,0	34,3	32,3	-	-	Nein	Nein
IP 1557 - Ziegelei 9									
Gebietsnutzung: WA									
NW	EG	55,0	41,0	30,2	26,7	-	-	Nein	Nein
IP 1559 - Ziegelei 10									
Gebietsnutzung: WA									
NW	EG	55,0	40,0	30,9	27,2	-	-	Nein	Nein
IP 1560 - Ziegelei 14									
Gebietsnutzung: WA									
NW	EG	55,0	41,0	32,4	28,8	-	-	Nein	Nein
IP 1561 - Ziegelei 18									
Gebietsnutzung: WA									
NW	EG	55,0	41,0	30,4	27,2	-	-	Nein	Nein
IP 1562 - Ziegelei 20									
Gebietsnutzung: WA									
NW	EG	55,0	40,0	29,6	25,7	-	-	Nein	Nein
IP 1563 - Ziegelei 22									
Gebietsnutzung: WA									
NW	EG	55,0	41,0	32,8	29,2	-	-	Nein	Nein
IP 1564 - Ziegelei 26									
Gebietsnutzung: WA									
NW	EG	55,0	40,0	31,5	28,2	-	-	Nein	Nein
IP 1565 - Ziegelei 28									
Gebietsnutzung: WA									
NW	EG	55,0	40,0	32,9	30,1	-	-	Nein	Nein
IP 1567 - Siedlung 2									
Gebietsnutzung: WA									
NO	EG	55,0	40,0	31,3	28,7	-	-	Nein	Nein
IP 1573 - Am Hang 2a									
Gebietsnutzung: WA									
N	EG	55,0	40,0	24,0	18,7	-	-	Nein	Nein
	1.OG	55,0	42,0	26,3	21,3	-	-	Nein	Nein
IP 1574 - Grüner Weg 14									
Gebietsnutzung: WA									
N	EG	55,0	40,0	23,0	18,4	-	-	Nein	Nein
	1.OG	55,0	42,0	25,7	20,9	-	-	Nein	Nein
IP 1575 - Grüner Weg 16									
Gebietsnutzung: WA									
N	EG	55,0	40,0	21,8	17,9	-	-	Nein	Nein
	1.OG	55,0	42,0	25,4	21,5	-	-	Nein	Nein
IP 1576 - Grüner Weg 17									
Gebietsnutzung: WA									
N	1.OG	55,0	44,0	24,3	18,0	-	-	Nein	Nein
IP 1579 - Grüner Weg 10									
Gebietsnutzung: WA									
N	EG	55,0	40,0	25,2	22,0	-	-	Nein	Nein
	1.OG	55,0	41,0	27,5	23,7	-	-	Nein	Nein
IP 1580 - Grüner Weg 9-11									
Gebietsnutzung: WA									
N	EG	55,0	42,0	28,5	24,3	-	-	Nein	Nein
	1.OG	55,0	44,0	29,5	25,6	-	-	Nein	Nein
	2.OG	55,0	46,0	30,5	27,1	-	-	Nein	Nein
IP 1581 - Grüner Weg 13a									
Gebietsnutzung: WA									
N	EG	55,0	41,0	24,0	19,7	-	-	Nein	Nein

Überprüfung auf Überschreitung der Auslösewerte
 Bauphase 6.3

Fass	Stockwerk	Auslösewert		Lr, Bauphase 6.3		dLr		Überschreitung Auslösewert	
		Tag	Nacht	Tag	Nacht	Tag	Nacht	Tag	Nacht
		dB(A)		dB(A)		dB(A)		ja / nein	
IP 1582 - Grüner Weg 7 Gebietsnutzung: WA									
N	EG	55,0	42,0	27,8	23,1	-	-	Nein	Nein
	1.OG	55,0	43,0	29,0	24,6	-	-	Nein	Nein
IP 1583 - Grüner Weg 5 Gebietsnutzung: WA									
N	EG	55,0	42,0	29,0	23,3	-	-	Nein	Nein
	1.OG	55,0	44,0	27,6	22,1	-	-	Nein	Nein
IP 1584 - Jahnstraße 13 Gebietsnutzung: WA									
N	EG	55,0	40,0	27,7	22,1	-	-	Nein	Nein
IP 1585 - Kleinbahnstraße 4 Gebietsnutzung: WA									
N	EG	55,0	41,0	0,0	0,0	-	-	Nein	Nein
	1.OG	55,0	44,0	0,0	0,0	-	-	Nein	Nein
IP 1586 - Kleinbahnstraße 10 Gebietsnutzung: MI									
N	EG	60,0	45,0	29,7	26,6	-	-	Nein	Nein
	1.OG	60,0	46,0	32,0	29,2	-	-	Nein	Nein
IP 1587 - Willi-Jamann-Straße 10 Gebietsnutzung: WA									
N	EG	55,0	41,0	29,3	24,8	-	-	Nein	Nein
IP 1588 - Gelnhäuser Straße 21 Gebietsnutzung: MI									
N	EG	60,0	46,0	27,9	24,2	-	-	Nein	Nein
IP 1589 - Wingertstraße 3 Gebietsnutzung: WA									
NW	EG	55,0	43,0	0,0	0,0	-	-	Nein	Nein
	1.OG	55,0	44,0	31,7	28,9	-	-	Nein	Nein
IP 1590 - Wingertstraße 1 Gebietsnutzung: WA									
NW	EG	55,0	44,0	33,8	31,2	-	-	Nein	Nein
	1.OG	55,0	45,0	34,4	32,0	-	-	Nein	Nein
IP 1591 - 71 Gebietsnutzung: WA									
NW	EG	55,0	44,0	33,8	31,1	-	-	Nein	Nein
	1.OG	55,0	45,0	34,4	31,9	-	-	Nein	Nein
IP 1592 - Hanauer Landstraße 69 Gebietsnutzung: WA									
NW	EG	55,0	44,0	33,9	31,2	-	-	Nein	Nein
	1.OG	55,0	45,0	34,5	32,1	-	-	Nein	Nein
IP 1593 - Hanauer Landstraße 65 Gebietsnutzung: WA									
NO	EG	55,0	43,0	33,2	29,8	-	-	Nein	Nein
IP 1594 - Hanauer Landstraße 63 Gebietsnutzung: WA									
NW	EG	55,0	46,0	32,8	29,7	-	-	Nein	Nein
	1.OG	55,0	47,0	34,4	31,6	-	-	Nein	Nein
IP 1595 - Hanauer Landstraße 59 Gebietsnutzung: WA									
NW	EG	56,0	52,0	33,9	31,8	-	-	Nein	Nein
	1.OG	57,0	53,0	35,3	33,0	-	-	Nein	Nein
IP 1596 - Hanauer Landstraße 57 Gebietsnutzung: WA									
NW	EG	60,0	40,0	34,1	31,2	-	-	Nein	Nein
	1.OG	61,0	40,0	35,3	32,7	-	-	Nein	Nein
IP 1597 - Hanauer Landstraße 56 Gebietsnutzung: MI									
NW	EG	60,0	46,0	28,6	25,7	-	-	Nein	Nein
	1.OG	60,0	47,0	34,5	31,7	-	-	Nein	Nein
IP 1598 - Hanauer Landstraße 71 Gebietsnutzung: WA									
NO	EG	55,0	40,0	24,1	22,5	-	-	Nein	Nein

Überprüfung auf Überschreitung der Auslösewerte
 Bauphase 6.3

Fass	Stockwerk	Auslösewert		Lr, Bauphase 6.3		dLr		Überschreitung Auslösewert	
		Tag	Nacht	Tag	Nacht	Tag	Nacht	Tag	Nacht
		dB(A)		dB(A)		dB(A)		ja / nein	
IP 1599 - DEHE05970000HzZc Gebietsnutzung: MI									
O	EG	60,0	45,0	34,0	31,2	-	-	Nein	Nein
IP 1600 - Hintergasse 9 Gebietsnutzung: MI									
O	EG	60,0	45,0	27,6	24,3	-	-	Nein	Nein
	1.OG	60,0	45,0	34,1	30,8	-	-	Nein	Nein
IP 1601 - Hintergasse 5 Gebietsnutzung: MI									
O	EG	60,0	45,0	28,2	24,9	-	-	Nein	Nein
	1.OG	60,0	45,0	34,1	31,0	-	-	Nein	Nein
IP 1602 - Hintergasse 7 Gebietsnutzung: MI									
N	EG	60,0	45,0	29,9	27,5	-	-	Nein	Nein
	1.OG	60,0	45,0	33,9	31,3	-	-	Nein	Nein
IP 1603 - Hintergasse 1 Gebietsnutzung: MI									
O	EG	60,0	45,0	25,4	20,6	-	-	Nein	Nein
	1.OG	60,0	45,0	30,4	24,3	-	-	Nein	Nein
IP 1605 - DEHE05970000HzXd Gebietsnutzung: WA									
O	EG	55,0	41,0	27,9	26,4	-	-	Nein	Nein
IP 1606 - Am Lindenbrunnen 27 Gebietsnutzung: WA									
O	EG	55,0	42,0	26,8	22,3	-	-	Nein	Nein
	1.OG	55,0	44,0	32,4	27,0	-	-	Nein	Nein
IP 1607 - Am Lindenbrunnen 17 Gebietsnutzung: MI									
N	EG	60,0	45,0	32,8	30,8	-	-	Nein	Nein
	1.OG	60,0	45,0	36,2	34,4	-	-	Nein	Nein
IP 1608 - 13 Gebietsnutzung: MI									
O	EG	60,0	45,0	30,7	27,7	-	-	Nein	Nein
	1.OG	60,0	45,0	35,9	33,3	-	-	Nein	Nein
IP 1609 - Am Lindenbrunnen 9 Gebietsnutzung: MI									
O	EG	60,0	45,0	28,6	22,2	-	-	Nein	Nein
IP 1610 - Erbsegasse 15 Gebietsnutzung: MI									
W	EG	60,0	45,0	26,8	23,9	-	-	Nein	Nein
IP 1611 - Am Lindenbrunnen 8 Gebietsnutzung: WA									
W	EG	55,0	40,0	28,3	26,5	-	-	Nein	Nein
	1.OG	55,0	42,0	31,0	28,9	-	-	Nein	Nein
IP 1612 - DEHE05970000HAfq Gebietsnutzung: WA									
N	EG	55,0	42,0	29,1	26,2	-	-	Nein	Nein
	1.OG	55,0	44,0	34,4	31,6	-	-	Nein	Nein
IP 1613 - DEHE05970000HAfp Gebietsnutzung: WA									
NO	EG	55,0	42,0	36,7	34,7	-	-	Nein	Nein
	1.OG	55,0	44,0	38,6	36,6	-	-	Nein	Nein
IP 1614 - Am Lindenbrunnen 10 Gebietsnutzung: WA									
N	EG	55,0	41,0	34,2	31,0	-	-	Nein	Nein
	1.OG	55,0	44,0	36,5	33,9	-	-	Nein	Nein
IP 1615 - Erbsegasse 20 Gebietsnutzung: WA									
S	EG	55,0	42,0	31,4	28,8	-	-	Nein	Nein
IP 1616 - DEHE05970000HASR Gebietsnutzung: MI									
N	EG	60,0	45,0	33,7	30,9	-	-	Nein	Nein
	1.OG	60,0	45,0	35,7	33,0	-	-	Nein	Nein

Überprüfung auf Überschreitung der Auslösewerte
 Bauphase 6.3

Fass	Stockwerk	Auslösewert		Lr, Bauphase 6.3		dLr		Überschreitung Auslösewert	
		Tag	Nacht	Tag	Nacht	Tag	Nacht	Tag	Nacht
		dB(A)		dB(A)		dB(A)		ja / nein	
IP 1617 - Am Lindenbrunnen 12 Gebietsnutzung: WA									
N	EG	55,0	42,0	33,4	30,9	-	-	Nein	Nein
	1.OG	55,0	44,0	36,7	34,3	-	-	Nein	Nein
IP 1619 - 29 Gebietsnutzung: WA									
N	EG	55,0	42,0	37,4	36,8	-	-	Nein	Nein
	1.OG	55,0	44,0	37,1	35,9	-	-	Nein	Nein
IP 1620 - Am Lindenbrunnen 14 Gebietsnutzung: WA									
N	EG	55,0	42,0	37,7	36,3	-	-	Nein	Nein
IP 1621 - Rhönstraße 5 Gebietsnutzung: WA									
O	EG	55,0	43,0	30,9	27,4	-	-	Nein	Nein
IP 1622 - DEHE059700013Y3o Gebietsnutzung: MI									
NW	1.OG	60,0	48,0	36,0	33,2	-	-	Nein	Nein
IP 1626 - Hanauer Landstraße 3 Gebietsnutzung: MI									
N	EG	63,0	45,0	36,0	31,8	-	-	Nein	Nein
	1.OG	63,0	45,0	37,4	33,7	-	-	Nein	Nein
IP 1627 - 13a Gebietsnutzung: WA									
N	EG	55,0	43,0	28,6	21,9	-	-	Nein	Nein
IP 1628 - Am Wolfsrain 8 Gebietsnutzung: WA									
N	EG	55,0	40,0	33,0	30,0	-	-	Nein	Nein
IP 1629 - Am Wolfsrain 10 Gebietsnutzung: WA									
N	EG	55,0	42,0	32,6	29,6	-	-	Nein	Nein
IP 1630 - Am Wolfsrain 18 Gebietsnutzung: WA									
N	EG	55,0	42,0	30,8	27,2	-	-	Nein	Nein
IP 1631 - Am Wolfsrain 11 Gebietsnutzung: WA									
N	EG	55,0	41,0	32,5	30,3	-	-	Nein	Nein
IP 1632 - Grüner Weg 6 Gebietsnutzung: WA									
N	EG	55,0	41,0	26,3	22,4	-	-	Nein	Nein
	1.OG	55,0	43,0	28,4	25,0	-	-	Nein	Nein
IP 1633 - Grüner Weg 10a Gebietsnutzung: WA									
N	EG	55,0	40,0	26,9	22,7	-	-	Nein	Nein
	1.OG	55,0	41,0	28,1	24,2	-	-	Nein	Nein
IP 1634 - Am Hang 5 Gebietsnutzung: WA									
O	EG	55,0	40,0	18,9	15,4	-	-	Nein	Nein
IP 1635 - Im Nassen Stück 2 Gebietsnutzung: WA									
N	EG	55,0	40,0	22,5	17,0	-	-	Nein	Nein
IP 1643 - Gelnhäuser Straße 15, A Gebietsnutzung: WA									
N	EG	55,0	41,0	17,6	14,7	-	-	Nein	Nein
IP 1644 - Gelnhäuser Straße 24 Gebietsnutzung: MI									
SW	EG	60,0	45,0	32,3	29,1	-	-	Nein	Nein
	1.OG	60,0	46,0	36,0	33,5	-	-	Nein	Nein
IP 1645 - Gelnhäuser Straße 20 Gebietsnutzung: MI									
SW	EG	60,0	45,0	30,7	26,7	-	-	Nein	Nein
	1.OG	60,0	45,0	32,4	29,1	-	-	Nein	Nein
	2.OG	60,0	45,0	33,6	30,8	-	-	Nein	Nein
	3.OG	60,0	45,0	34,3	31,7	-	-	Nein	Nein

Überprüfung auf Überschreitung der Auslösewerte
 Bauphase 6.3

Fass	Stockwerk	Auslösewert		Lr, Bauphase 6.3		dLr		Überschreitung Auslösewert	
		Tag	Nacht	Tag	Nacht	Tag	Nacht	Tag	Nacht
		dB(A)		dB(A)		dB(A)		ja / nein	
IP 1646 - Gelnhäuser Straße 33 Gebietsnutzung: MI									
N	EG	65,0	45,0	33,0	30,8	-	-	Nein	Nein
	1.OG	65,0	45,0	34,8	32,7	-	-	Nein	Nein
IP 1647 - Gelnhäuser Straße 31 Gebietsnutzung: MI									
N	EG	65,0	45,0	27,3	23,3	-	-	Nein	Nein
	1.OG	65,0	45,0	31,2	27,4	-	-	Nein	Nein
IP 1648 - Gelnhäuser Straße 27 Gebietsnutzung: MI									
N	EG	63,0	45,0	27,2	22,3	-	-	Nein	Nein
	1.OG	63,0	45,0	30,7	25,0	-	-	Nein	Nein
	2.OG	63,0	45,0	34,1	30,5	-	-	Nein	Nein
IP 1649 - 25 Gebietsnutzung: MI									
N	EG	60,0	54,0	26,6	22,9	-	-	Nein	Nein
	1.OG	60,0	55,0	30,3	26,6	-	-	Nein	Nein
IP 1651 - DEHE05970000HbK1 Gebietsnutzung: MI									
N	1.OG	60,0	51,0	33,1	30,4	-	-	Nein	Nein
IP 1654 - Sandweg 12 Gebietsnutzung: WA									
W	EG	55,0	40,0	27,9	25,3	-	-	Nein	Nein
	1.OG	55,0	43,0	31,9	28,9	-	-	Nein	Nein
IP 1655 - Sandweg 24 Gebietsnutzung: WA									
W	EG	55,0	42,0	0,0	0,0	-	-	Nein	Nein
IP 1656 - Hanauer Landstraße 18a Gebietsnutzung: MI									
SO	EG	62,0	45,0	35,8	32,8	-	-	Nein	Nein
IP 1657 - DEHE05970000PaDB Gebietsnutzung: WA									
O	EG	55,0	44,0	29,9	27,2	-	-	Nein	Nein
IP 1658 - Hanauer Landstraße 35 Gebietsnutzung: MI									
N	EG	60,0	45,0	38,2	36,6	-	-	Nein	Nein
	1.OG	65,0	45,0	39,6	37,9	-	-	Nein	Nein
IP 1659 - Heegstraße 18 Gebietsnutzung: MI									
NW	EG	60,0	46,0	34,5	32,6	-	-	Nein	Nein
	1.OG	60,0	48,0	35,7	33,4	-	-	Nein	Nein
IP 1660 - Ringstraße 11 Gebietsnutzung: WA									
NW	EG	55,0	42,0	29,2	25,8	-	-	Nein	Nein
IP 1661 - Ringstraße 9 Gebietsnutzung: WA									
NW	EG	55,0	40,0	30,7	28,3	-	-	Nein	Nein
IP 1662 - Wingertstraße 17 Gebietsnutzung: WA									
NO	EG	55,0	40,0	25,9	23,0	-	-	Nein	Nein
IP 1663 - DEHE05970000HABw Gebietsnutzung: WA									
NO	EG	55,0	40,0	25,0	22,6	-	-	Nein	Nein
IP 1664 - DEHE05970000HB7K Gebietsnutzung: WA									
NO	EG	55,0	40,0	24,9	21,9	-	-	Nein	Nein
IP 1665 - Ziegelei 17 Gebietsnutzung: WA									
NW	EG	55,0	41,0	29,4	26,3	-	-	Nein	Nein
IP 1667 - Rhönstraße 13 Gebietsnutzung: WA									
NO	EG	55,0	42,0	33,4	30,8	-	-	Nein	Nein

Überprüfung auf Überschreitung der Auslösewerte
 Bauphase 6.3

Fass	Stockwerk	Auslösewert		Lr, Bauphase 6.3		dLr		Überschreitung Auslösewert	
		Tag	Nacht	Tag	Nacht	Tag	Nacht	Tag	Nacht
		dB(A)		dB(A)		dB(A)		ja / nein	
IP 1668 - Rhönstraße 15 Gebietsnutzung: WA									
NW	EG	55,0	41,0	33,5	30,6	-	-	Nein	Nein
IP 1669 - DEHE05970000HAql Gebietsnutzung: WA									
NO	EG	55,0	42,0	30,1	26,0	-	-	Nein	Nein
IP 1671 - Klosterstraße 15 Gebietsnutzung: WA									
N	EG	55,0	40,0	23,9	22,5	-	-	Nein	Nein
	1.OG	55,0	43,0	30,1	29,0	-	-	Nein	Nein
IP 1672 - Klosterstraße 4 Gebietsnutzung: WA									
O	EG	55,0	40,0	15,8	13,5	-	-	Nein	Nein
	1.OG	55,0	43,0	19,7	17,0	-	-	Nein	Nein
IP 1673 - Klosterstraße 4a Gebietsnutzung: WA									
N	EG	55,0	43,0	31,4	27,0	-	-	Nein	Nein
IP 1675 - Am Lindenbrunnen 5 Gebietsnutzung: WA									
N	EG	55,0	43,0	29,2	24,7	-	-	Nein	Nein
IP 1676 - Am Lindenbrunnen 7 Gebietsnutzung: MI									
N	EG	60,0	45,0	31,0	28,5	-	-	Nein	Nein
	1.OG	60,0	45,0	35,6	33,7	-	-	Nein	Nein
IP 1677 - 13a Gebietsnutzung: MI									
N	EG	60,0	45,0	32,5	30,0	-	-	Nein	Nein
	1.OG	60,0	45,0	29,2	26,4	-	-	Nein	Nein
IP 1678 - Oberdorfstraße 11 Gebietsnutzung: WA									
O	EG	55,0	46,0	35,9	33,4	-	-	Nein	Nein
	1.OG	55,0	49,0	40,7	38,3	-	-	Nein	Nein
IP 1679 - Hanauer Landstraße 48 Gebietsnutzung: MI									
NW	EG	60,0	48,0	34,4	31,5	-	-	Nein	Nein
	1.OG	60,0	47,0	38,4	35,9	-	-	Nein	Nein
IP 1680 - Erbsegasse 4 Gebietsnutzung: WA									
N	EG	55,0	43,0	30,6	27,9	-	-	Nein	Nein
	1.OG	55,0	49,0	38,8	35,9	-	-	Nein	Nein
IP 1681 - Erbsegasse 3 Gebietsnutzung: MI									
N	EG	60,0	47,0	30,2	27,5	-	-	Nein	Nein
	1.OG	60,0	49,0	37,4	35,1	-	-	Nein	Nein
IP 1682 - 1 Gebietsnutzung: MI									
NO	EG	62,0	45,0	25,7	22,7	-	-	Nein	Nein
	1.OG	63,0	45,0	30,7	28,0	-	-	Nein	Nein
IP 1683 - Erbsegasse 7 Gebietsnutzung: MI									
N	EG	60,0	45,0	26,3	23,9	-	-	Nein	Nein
	1.OG	60,0	45,0	33,1	30,1	-	-	Nein	Nein
IP 1684 - Erbsegasse 9 Gebietsnutzung: MI									
N	EG	60,0	45,0	31,2	27,8	-	-	Nein	Nein
	1.OG	60,0	45,0	35,7	32,8	-	-	Nein	Nein
IP 1686 - Erbsegasse 16 Gebietsnutzung: WA									
N	EG	55,0	41,0	33,2	31,0	-	-	Nein	Nein
	1.OG	55,0	44,0	37,7	35,6	-	-	Nein	Nein
IP 1687 - DEHE05970000HAfd Gebietsnutzung: MI									
O	EG	60,0	45,0	28,2	25,5	-	-	Nein	Nein

Überprüfung auf Überschreitung der Auslösewerte
 Bauphase 6.3

Fass	Stockwerk	Auslösewert		Lr, Bauphase 6.3		dLr		Überschreitung Auslösewert	
		Tag	Nacht	Tag	Nacht	Tag	Nacht	Tag	Nacht
		dB(A)		dB(A)		dB(A)		ja / nein	
IP 1688 - Erbsegasse 9a									
Gebietsnutzung: MI									
N	EG	60,0	45,0	30,0	26,9	-	-	Nein	Nein
	1.OG	60,0	45,0	35,0	32,5	-	-	Nein	Nein
IP 1689 - Erbsegasse 11a									
Gebietsnutzung: MI									
N	EG	60,0	45,0	27,7	25,4	-	-	Nein	Nein
IP 1690 - Erbsegasse 13									
Gebietsnutzung: MI									
N	EG	60,0	45,0	33,4	31,4	-	-	Nein	Nein
	1.OG	60,0	45,0	37,9	36,0	-	-	Nein	Nein
IP 1691 - Erbsegasse 18a									
Gebietsnutzung: WA									
N	EG	55,0	43,0	29,6	26,9	-	-	Nein	Nein

Überprüfung auf Überschreitung der Auslösewerte
 Bauphase 6.4

Fass	Stockwerk	Auslösewert Tag dB(A)	Lr, Bauphase 6.4 Tag dB(A)	dLr Tag dB(A)	Überschreitung Auslösewert Tag ja / nein
IP 12 - Karlstraße 2 Gebietsnutzung: WA					
NW	EG	55,0	19,5	-	Nein
	1.OG	55,0	21,7	-	Nein
	2.OG	56,0	26,9	-	Nein
IP 13 - Hintergasse 2 Gebietsnutzung: WA					
O	EG	55,0	21,7	-	Nein
	1.OG	55,0	27,4	-	Nein
IP 14 - Graf-Gustav-Weg 2 Gebietsnutzung: WA					
N	EG	55,0	20,5	-	Nein
	1.OG	55,0	25,9	-	Nein
IP 15 - Mühlrainstraße 2 Gebietsnutzung: WA					
W	EG	55,0	18,9	-	Nein
	1.OG	55,0	21,4	-	Nein
IP 16 - Unterdorfstraße 2 Gebietsnutzung: WA					
W	EG	55,0	20,3	-	Nein
	1.OG	55,0	21,6	-	Nein
IP 20 - Siedlung 3 Gebietsnutzung: WA					
NW	EG	55,0	21,9	-	Nein
	1.OG	55,0	24,6	-	Nein
IP 24 - Graf-Gustav-Weg 3 Gebietsnutzung: WA					
W	EG	55,0	26,4	-	Nein
	1.OG	55,0	26,6	-	Nein
IP 25 - Am Lindenbrunnen 4 Gebietsnutzung: MI					
N	EG	60,0	20,0	-	Nein
	1.OG	60,0	22,6	-	Nein
	2.OG	60,0	24,7	-	Nein
IP 43 - Paulstraße 7 Gebietsnutzung: WA					
NW	EG	55,0	23,8	-	Nein
	1.OG	55,0	25,7	-	Nein
IP 45 - Siedlung 7 Gebietsnutzung: WA					
NW	EG	55,0	18,5	-	Nein
	1.OG	55,0	21,5	-	Nein
IP 58 - Graf-Gustav-Weg 10 Gebietsnutzung: WA					
N	EG	55,0	27,9	-	Nein
	1.OG	56,0	29,5	-	Nein
	2.OG	59,0	28,1	-	Nein
IP 69 - Gräfin-Thekla-Weg 12 Gebietsnutzung: WA					
N	EG	55,0	23,8	-	Nein
	1.OG	57,0	25,5	-	Nein
IP 72 - Gräfin-Thekla-Weg 13 Gebietsnutzung: WA					
N	EG	55,0	25,4	-	Nein
	1.OG	56,0	27,3	-	Nein
IP 74 - Gräfin-Thekla-Weg 13a Gebietsnutzung: WA					
N	EG	55,0	25,5	-	Nein
	1.OG	55,0	25,8	-	Nein
	2.OG	58,0	30,9	-	Nein

Überprüfung auf Überschreitung der Auslösewerte
 Bauphase 6.4

Fass	Stockwerk	Auslösewert Tag dB(A)	Lr, Bauphase 6.4 Tag dB(A)	dLr Tag dB(A)	Überschreitung Auslösewert Tag ja / nein
IP 75 - Gräfin-Thekla-Weg 13b Gebietsnutzung: WA					
N	EG	55,0	24,2	-	Nein
	1.OG	57,0	24,6	-	Nein
	2.OG	59,0	27,9	-	Nein
IP 78 - Am Lindenbrunnen 14 Gebietsnutzung: WA					
N	EG	55,0	22,9	-	Nein
	1.OG	55,0	26,8	-	Nein
IP 82 - Am Lindenbrunnen 16 Gebietsnutzung: WA					
N	EG	55,0	25,1	-	Nein
	1.OG	55,0	28,4	-	Nein
	2.OG	55,0	28,2	-	Nein
	3.OG	55,0	28,6	-	Nein
IP 83 - Rhönstraße 16 Gebietsnutzung: WA					
N	EG	55,0	0,0	-	Nein
	1.OG	55,0	23,2	-	Nein
IP 84 - Am Heiligenstock 16 Gebietsnutzung: WA					
W	EG	55,0	21,0	-	Nein
	1.OG	55,0	20,6	-	Nein
IP 92 - Am Heiligenstock 18 Gebietsnutzung: WA					
N	EG	55,0	22,3	-	Nein
	1.OG	55,0	24,2	-	Nein
IP 99 - Am Lindenbrunnen 21 Gebietsnutzung: MI					
N	EG	60,0	21,5	-	Nein
	1.OG	60,0	22,2	-	Nein
IP 101 - Wiesenbornstraße 22 Gebietsnutzung: WA					
N	EG	55,0	25,7	-	Nein
IP 103 - Am Heiligenstock 24 Gebietsnutzung: WA					
N	EG	55,0	23,3	-	Nein
	1.OG	55,0	25,2	-	Nein
IP 105 - Am Lindenbrunnen 25 Gebietsnutzung: WA					
N	EG	55,0	26,0	-	Nein
	1.OG	55,0	26,5	-	Nein
IP 109 - Am Lindenbrunnen 27 Gebietsnutzung: WA					
N	1.OG	55,0	24,4	-	Nein
IP 112 - Oberdorfstraße 28 Gebietsnutzung: WA					
N	1.OG	55,0	25,2	-	Nein
IP 133 - Hanauer Landstraße 56 Gebietsnutzung: MI					
NW	EG	60,0	23,5	-	Nein
	1.OG	60,0	26,5	-	Nein
IP 222 - Am Heiligenstock 1 Gebietsnutzung: WA					
N	EG	55,0	18,1	-	Nein
	1.OG	55,0	21,7	-	Nein
IP 224 - Am Heiligenstock 3 Gebietsnutzung: WA					
N	EG	55,0	13,8	-	Nein
	1.OG	55,0	14,5	-	Nein

Überprüfung auf Überschreitung der Auslösewerte
 Bauphase 6.4

Fass	Stockwerk	Auslösewert Tag dB(A)	Lr, Bauphase 6.4 Tag dB(A)	dLr Tag dB(A)	Überschreitung Auslösewert Tag ja / nein
IP 225 - Am Heiligenstock 4 Gebietsnutzung: WA					
N	EG	55,0	19,8	-	Nein
	1.OG	55,0	21,3	-	Nein
	2.OG	55,0	24,4	-	Nein
IP 226 - Am Heiligenstock 5 Gebietsnutzung: WA					
W	EG	55,0	18,2	-	Nein
IP 227 - Am Heiligenstock 6 Gebietsnutzung: WA					
N	EG	55,0	19,8	-	Nein
	1.OG	55,0	21,4	-	Nein
	2.OG	55,0	24,6	-	Nein
IP 228 - Am Heiligenstock 8 Gebietsnutzung: WA					
N	EG	55,0	23,4	-	Nein
	1.OG	55,0	24,4	-	Nein
IP 229 - Am Heiligenstock 10 Gebietsnutzung: WA					
N	EG	55,0	20,9	-	Nein
	1.OG	55,0	22,3	-	Nein
	2.OG	55,0	24,9	-	Nein
IP 230 - Am Heiligenstock 11 Gebietsnutzung: WA					
N	EG	55,0	0,0	-	Nein
	1.OG	55,0	24,9	-	Nein
IP 231 - Am Heiligenstock 12 Gebietsnutzung: WA					
N	EG	55,0	22,1	-	Nein
	1.OG	55,0	23,5	-	Nein
IP 232 - Am Heiligenstock 13 Gebietsnutzung: WA					
N	EG	55,0	0,0	-	Nein
	1.OG	55,0	22,5	-	Nein
IP 233 - Am Heiligenstock 14 Gebietsnutzung: WA					
N	EG	55,0	22,7	-	Nein
	1.OG	55,0	24,4	-	Nein
IP 234 - Am Heiligenstock 15 Gebietsnutzung: WA					
N	EG	55,0	23,3	-	Nein
	1.OG	55,0	24,8	-	Nein
IP 235 - Am Heiligenstock 20 Gebietsnutzung: WA					
N	EG	55,0	22,8	-	Nein
	1.OG	55,0	24,2	-	Nein
IP 236 - Am Heiligenstock 22 Gebietsnutzung: WA					
N	EG	55,0	21,2	-	Nein
	1.OG	55,0	23,2	-	Nein
IP 237 - Am Heiligenstock 24 Gebietsnutzung: WA					
N	EG	55,0	23,6	-	Nein
	1.OG	55,0	25,1	-	Nein
IP 239 - Am Lindenbrunnen 2 Gebietsnutzung: MI					
N	EG	60,0	23,0	-	Nein
	1.OG	60,0	23,2	-	Nein
	2.OG	60,0	25,9	-	Nein
IP 240 - Am Lindenbrunnen 3 Gebietsnutzung: WA					
W	EG	55,0	15,8	-	Nein
	1.OG	55,0	19,8	-	Nein

Überprüfung auf Überschreitung der Auslösewerte
 Bauphase 6.4

Fass	Stockwerk	Auslösewert Tag dB(A)	Lr, Bauphase 6.4 Tag dB(A)	dLr Tag dB(A)	Überschreitung Auslösewert Tag ja / nein
IP 241 - Am Lindenbrunnen 18 Gebietsnutzung: WA					
N	EG	55,0	22,9	-	Nein
	1.OG	55,0	24,1	-	Nein
IP 242 - Am Lindenbrunnen 20 Gebietsnutzung: WA					
N	EG	55,0	27,5	-	Nein
	1.OG	55,0	28,0	-	Nein
IP 243 - Am Lindenbrunnen 23 Gebietsnutzung: WA					
N	EG	55,0	24,5	-	Nein
	1.OG	55,0	26,0	-	Nein
IP 244 - Am Lindenbrunnen 25 Gebietsnutzung: WA					
N	EG	55,0	26,1	-	Nein
	1.OG	55,0	26,4	-	Nein
IP 245 - Am Lindenbrunnen 27 Gebietsnutzung: WA					
W	EG	55,0	18,8	-	Nein
IP 246 - Am Lindenbrunnen 29 Gebietsnutzung: WA					
W	1.OG	55,0	16,4	-	Nein
IP 247 - Am Lindenbrunnen 31 Gebietsnutzung: WA					
NO	EG	55,0	23,1	-	Nein
	1.OG	55,0	25,4	-	Nein
IP 251 - Am Viadukt 11a Gebietsnutzung: WA					
NW	EG	55,0	16,0	-	Nein
	1.OG	55,0	18,2	-	Nein
IP 254 - Borngäßchen 3 Gebietsnutzung: WA					
N	EG	55,0	22,2	-	Nein
IP 255 - Borngäßchen 5 Gebietsnutzung: WA					
N	EG	55,0	25,7	-	Nein
	1.OG	55,0	26,8	-	Nein
IP 256 - Borngäßchen 6 Gebietsnutzung: WA					
N	EG	55,0	25,2	-	Nein
IP 257 - Borngäßchen 8 Gebietsnutzung: WA					
N	EG	55,0	26,3	-	Nein
	1.OG	55,0	27,3	-	Nein
IP 258 - Borngäßchen 9 Gebietsnutzung: WA					
N	EG	55,0	27,0	-	Nein
	1.OG	55,0	28,2	-	Nein
IP 259 - Borngäßchen 10 Gebietsnutzung: WA					
N	EG	55,0	24,8	-	Nein
IP 260 - Borngäßchen 14 Gebietsnutzung: WA					
N	EG	55,0	27,6	-	Nein
	1.OG	55,0	28,2	-	Nein
	2.OG	55,0	29,0	-	Nein
IP 266 - Wiesenbornstraße 32(1) Gebietsnutzung: WA					
W	EG	55,0	15,7	-	Nein
	1.OG	55,0	16,8	-	Nein

Überprüfung auf Überschreitung der Auslösewerte
 Bauphase 6.4

Fass	Stockwerk	Auslösewert Taq dB(A)	Lr, Bauphase 6.4 Taq dB(A)	dLr Taq dB(A)	Überschreitung Auslösewert Taq ja / nein
IP 267 - Wiesenbornstraße 32(2) Gebietsnutzung: WA					
N	EG	55,0	23,5	-	Nein
	1.OG	55,0	25,0	-	Nein
IP 268 - Wiesenbornstraße 33 Gebietsnutzung: WA					
W	EG	55,0	23,9	-	Nein
	1.OG	55,0	28,2	-	Nein
IP 269 - Paulstraße 4(2) Gebietsnutzung: WA					
NW	EG	55,0	23,3	-	Nein
IP 270 - Oberdorfstraße 26(2) Gebietsnutzung: WA					
W	EG	55,0	17,8	-	Nein
	1.OG	55,0	21,8	-	Nein
IP 272 - Oberdorfstraße 30(2) Gebietsnutzung: WA					
N	EG	55,0	29,0	-	Nein
	1.OG	55,0	29,6	-	Nein
	2.OG	55,0	28,4	-	Nein
IP 273 - Unterdorfstraße 2(2) Gebietsnutzung: WA					
O	EG	55,0	23,3	-	Nein
	1.OG	55,0	26,4	-	Nein
IP 274 - Unterdorfstraße 2(3) Gebietsnutzung: WA					
N	EG	55,0	26,8	-	Nein
	1.OG	55,0	27,2	-	Nein
IP 275 - Borngäßchen 3(2) Gebietsnutzung: WA					
S	EG	55,0	22,3	-	Nein
IP 276 - Oberdorfstraße 22 Gebietsnutzung: WA					
NW	EG	55,0	22,1	-	Nein
	1.OG	55,0	22,4	-	Nein
IP 277 - Oberdorfstraße 24a(2) Gebietsnutzung: WA					
N	EG	55,0	26,8	-	Nein
IP 279 - Siedlung 12(2) Gebietsnutzung: WA					
NW	EG	55,0	18,8	-	Nein
	1.OG	55,0	20,9	-	Nein
IP 280 - Ringstraße 24 Gebietsnutzung: WA					
NO	EG	55,0	23,0	-	Nein
	1.OG	55,0	26,1	-	Nein
	2.OG	55,0	28,9	-	Nein
IP 281 - Mioldesstraße 14 Gebietsnutzung: WA					
W	EG	55,0	18,3	-	Nein
	1.OG	55,0	19,7	-	Nein
IP 282 - Hanauer Landstraße 54 Gebietsnutzung: MI					
NW	EG	60,0	22,7	-	Nein
	1.OG	60,0	23,2	-	Nein
IP 283 - Erbsegasse 10(2) Gebietsnutzung: WA					
W	EG	55,0	18,7	-	Nein
	1.OG	55,0	24,5	-	Nein
IP 284 - Oberdorfstraße 13(2) Gebietsnutzung: WA					
S	EG	55,0	24,6	-	Nein

Überprüfung auf Überschreitung der Auslösewerte
 Bauphase 6.4

Fass	Stockwerk	Auslösewert Tag dB(A)	Lr, Bauphase 6.4 Tag dB(A)	dLr Tag dB(A)	Überschreitung Auslösewert Tag ja / nein
IP 285 - Miroidstraße 20 Gebietsnutzung: WA					
N	1.OG	55,0	27,3	-	Nein
	2.OG	55,0	29,7	-	Nein
IP 286 - Am Lindenbrunnen 16 Gebietsnutzung: WA					
N	EG	55,0	21,0	-	Nein
IP 288 - Am Heiligenstock 3 Gebietsnutzung: WA					
N	EG	55,0	20,9	-	Nein
	1.OG	55,0	23,6	-	Nein
IP 289 - DEHE05970000HAXR Gebietsnutzung: WA					
N	1.OG	55,0	22,6	-	Nein
IP 290 - Hanauer Landstraße 53(2) Gebietsnutzung: WA					
SW	EG	59,0	16,1	-	Nein
	1.OG	59,0	16,6	-	Nein
IP 291 - Miroidstraße 18 Gebietsnutzung: WA					
N	EG	55,0	22,5	-	Nein
	1.OG	55,0	24,3	-	Nein
	2.OG	55,0	26,9	-	Nein
IP 297 - Waschbachweg 1(2) Gebietsnutzung: WA					
N	EG	55,0	19,9	-	Nein
IP 301 - Am Lindenbrunnen 23(2) Gebietsnutzung: WA					
S	EG	55,0	17,9	-	Nein
	1.OG	55,0	17,2	-	Nein
IP 302 - Hintergasse 4(2) Gebietsnutzung: WA					
N	EG	55,0	20,5	-	Nein
	1.OG	55,0	23,6	-	Nein
IP 303 - Hintergasse 4(4) Gebietsnutzung: WA					
O	EG	55,0	19,2	-	Nein
IP 304 - Hintergasse 4(3) Gebietsnutzung: WA					
O	EG	55,0	20,6	-	Nein
IP 306 - Hintergasse 4(5) Gebietsnutzung: WA					
N	EG	55,0	20,8	-	Nein
IP 307 - Hintergasse 2(3) Gebietsnutzung: WA					
W	EG	55,0	19,1	-	Nein
	1.OG	55,0	22,8	-	Nein
IP 308 - Hintergasse 2(2) Gebietsnutzung: WA					
W	1.OG	55,0	24,6	-	Nein
IP 309 - Unterdorfstraße 11 Gebietsnutzung: WA					
O	EG	55,0	21,4	-	Nein
	1.OG	55,0	25,0	-	Nein
IP 310 - Unterdorfstraße 1(2) Gebietsnutzung: WA					
N	EG	55,0	22,1	-	Nein
	1.OG	55,0	24,7	-	Nein
IP 311 - Hintergasse 2(2) Gebietsnutzung: WA					
N	EG	55,0	0,0	-	Nein
	1.OG	55,0	25,4	-	Nein

Überprüfung auf Überschreitung der Auslösewerte
 Bauphase 6.4

Fass	Stockwerk	Auslösewert Tag dB(A)	Lr, Bauphase 6.4 Tag dB(A)	dLr Tag dB(A)	Überschreitung Auslösewert Tag ja / nein
IP 312 - Miroidstraße 3(2) Gebietsnutzung: WA					
N	EG	55,0	13,3	-	Nein
	1.OG	55,0	15,4	-	Nein
IP 326 - Erbsegeasse 6 Gebietsnutzung: WA					
N	EG	55,0	23,4	-	Nein
	1.OG	55,0	27,1	-	Nein
IP 327 - Erbsegeasse 8 Gebietsnutzung: WA					
N	EG	55,0	25,8	-	Nein
	1.OG	55,0	29,0	-	Nein
IP 328 - Erbsegeasse 11 Gebietsnutzung: MI					
N	EG	60,0	24,6	-	Nein
	1.OG	60,0	26,6	-	Nein
	2.OG	60,0	25,9	-	Nein
IP 341 - Graf-Gustav-Weg 5 Gebietsnutzung: WA					
W	EG	55,0	23,9	-	Nein
	1.OG	55,0	27,0	-	Nein
	2.OG	55,0	27,2	-	Nein
IP 342 - Graf-Gustav-Weg 7 Gebietsnutzung: WA					
N	EG	55,0	23,2	-	Nein
	1.OG	55,0	25,6	-	Nein
	2.OG	55,0	28,0	-	Nein
IP 343 - Graf-Gustav-Weg 9 Gebietsnutzung: WA					
W	EG	55,0	17,0	-	Nein
	1.OG	55,0	17,6	-	Nein
	2.OG	55,0	27,5	-	Nein
IP 344 - Graf-Gustav-Weg 11 Gebietsnutzung: WA					
N	EG	55,0	25,9	-	Nein
	1.OG	55,0	28,2	-	Nein
IP 345 - Gräfin-Thekla-Weg 1 Gebietsnutzung: WA					
W	EG	55,0	24,3	-	Nein
	1.OG	55,0	26,1	-	Nein
IP 346 - Gräfin-Thekla-Weg 4 Gebietsnutzung: WA					
N	1.OG	55,0	28,6	-	Nein
IP 347 - Gräfin-Thekla-Weg 5 Gebietsnutzung: WA					
N	EG	55,0	25,1	-	Nein
IP 348 - Gräfin-Thekla-Weg 6 Gebietsnutzung: WA					
N	EG	55,0	20,7	-	Nein
	1.OG	55,0	24,3	-	Nein
IP 349 - Gräfin-Thekla-Weg 7 Gebietsnutzung: WA					
W	EG	55,0	24,1	-	Nein
	1.OG	55,0	23,0	-	Nein
IP 350 - Gräfin-Thekla-Weg 9 Gebietsnutzung: WA					
N	EG	55,0	22,5	-	Nein
	1.OG	56,0	26,1	-	Nein
IP 351 - Hanauer Landstraße 37 Gebietsnutzung: MI					
N	EG	65,0	24,3	-	Nein
	1.OG	65,0	25,9	-	Nein
	2.OG	65,0	27,4	-	Nein

Überprüfung auf Überschreitung der Auslösewerte
 Bauphase 6.4

Fass	Stockwerk	Auslösewert Tag dB(A)	Lr, Bauphase 6.4 Tag dB(A)	dLr Tag dB(A)	Überschreitung Auslösewert Tag ja / nein
IP 352 - Hanauer Landstraße 39 Gebietsnutzung: MI					
N	EG	65,0	24,4	-	Nein
	1.OG	65,0	25,8	-	Nein
	2.OG	65,0	27,2	-	Nein
IP 353 - Hanauer Landstraße 40 Gebietsnutzung: MI					
N	EG	60,0	26,5	-	Nein
	1.OG	60,0	28,8	-	Nein
	2.OG	60,0	29,6	-	Nein
IP 354 - Alte Königsberger Straße 1 Gebietsnutzung: WA					
N	EG	55,0	0,0	-	Nein
	EG	60,0	29,1	-	Nein
	1.OG	60,0	28,4	-	Nein
	2.OG	60,0	29,4	-	Nein
IP 355 - Hanauer Landstraße 46 Gebietsnutzung: MI					
NW	EG	60,0	27,1	-	Nein
	1.OG	60,0	27,8	-	Nein
	2.OG	60,0	27,8	-	Nein
IP 356 - Hanauer Landstraße 49 Gebietsnutzung: MI					
NW	1.OG	65,0	23,5	-	Nein
	2.OG	65,0	26,0	-	Nein
IP 357 - Hanauer Landstraße 51 Gebietsnutzung: WA					
N	EG	65,0	24,5	-	Nein
	1.OG	65,0	26,2	-	Nein
	2.OG	64,0	28,6	-	Nein
	3.OG	63,0	29,1	-	Nein
IP 358 - Hanauer Landstraße 53 Gebietsnutzung: WA					
NW	EG	55,0	23,5	-	Nein
	1.OG	55,0	23,8	-	Nein
	2.OG	65,0	23,8	-	Nein
IP 359 - Waldstraße 15a Gebietsnutzung: WA					
W	EG	55,0	0,0	-	Nein
NW	EG	55,0	22,7	-	Nein
	1.OG	65,0	24,2	-	Nein
	2.OG	64,0	24,4	-	Nein
IP 360 - Hanauer Landstraße 67 Gebietsnutzung: WA					
NW	EG	55,0	22,0	-	Nein
N	EG	55,0	0,0	-	Nein
NW	1.OG	55,0	23,3	-	Nein
	2.OG	55,0	24,9	-	Nein
IP 361 - Hintergasse 4 Gebietsnutzung: WA					
W	EG	55,0	19,2	-	Nein
NW	EG	55,0	0,0	-	Nein
W	1.OG	55,0	16,8	-	Nein
IP 363 - Karlstraße 1 Gebietsnutzung: WA					
NW	EG	55,0	23,7	-	Nein
	1.OG	55,0	27,0	-	Nein
	2.OG	55,0	29,0	-	Nein
IP 364 - Karlstraße 2 Gebietsnutzung: WA					
NW	EG	55,0	19,4	-	Nein
	1.OG	55,0	23,5	-	Nein
	2.OG	55,0	26,8	-	Nein

Überprüfung auf Überschreitung der Auslösewerte
 Bauphase 6.4

Fass	Stockwerk	Auslösewert Tag dB(A)	Lr, Bauphase 6.4 Tag dB(A)	dLr Tag dB(A)	Überschreitung Auslösewert Tag ja / nein
IP 365 - Alter Kleinbahnweg 7 Gebietsnutzung: WA					
NW	EG	55,0	0,0	-	Nein
NO	EG	55,0	25,3	-	Nein
	1.OG	55,0	27,5	-	Nein
IP 366 - Schießhausstraße 8, A Gebietsnutzung: WA					
N	EG	55,0	38,4	-	Nein
NW	EG	55,0	19,6	-	Nein
	1.OG	55,0	22,6	-	Nein
IP 367 - Schießhausstraße 20 Gebietsnutzung: WA					
W	EG	55,0	43,8	-	Nein
NW	EG	55,0	27,5	-	Nein
	1.OG	55,0	29,0	-	Nein
IP 368 - Schießhausstraße 12 Gebietsnutzung: WA					
N	EG	55,0	35,4	-	Nein
NO	EG	55,0	26,2	-	Nein
	1.OG	55,0	28,1	-	Nein
	2.OG	55,0	30,0	-	Nein
IP 369 - Karlstraße 11 Gebietsnutzung: WA					
NO	EG	55,0	0,0	-	Nein
NW	1.OG	55,0	24,8	-	Nein
IP 370 - Straße der Jugend 3 Gebietsnutzung: WA					
NW	EG	55,0	26,7	-	Nein
	EG	55,0	18,2	-	Nein
	1.OG	55,0	27,9	-	Nein
	1.OG	55,0	21,1	-	Nein
IP 371 - Rentkammerweg 4 Gebietsnutzung: WA					
W	EG	55,0	27,4	-	Nein
IP 372 - Hanauer Landstraße 30 Gebietsnutzung: MI					
NO	EG	60,0	0,0	-	Nein
	1.OG	60,0	0,0	-	Nein
	2.OG	60,0	0,0	-	Nein
IP 374 - Hanauer Landstraße 24 Gebietsnutzung: MI					
N	EG	60,0	29,7	-	Nein
	1.OG	60,0	31,3	-	Nein
IP 375 - Miroldestraße 2 Gebietsnutzung: WA					
NW	EG	55,0	19,9	-	Nein
	1.OG	55,0	21,2	-	Nein
IP 376 - Miroldestraße 3 Gebietsnutzung: WA					
N	EG	55,0	14,2	-	Nein
	1.OG	55,0	17,5	-	Nein
IP 377 - Miroldestraße 4 Gebietsnutzung: WA					
NW	EG	55,0	19,6	-	Nein
N	EG	55,0	30,5	-	Nein
	1.OG	55,0	31,1	-	Nein
NW	1.OG	55,0	21,6	-	Nein
N	2.OG	55,0	32,1	-	Nein
IP 378 - Miroldestraße 5 Gebietsnutzung: WA					
W	EG	55,0	13,4	-	Nein
N	EG	55,0	0,0	-	Nein
W	1.OG	55,0	14,9	-	Nein

Überprüfung auf Überschreitung der Auslösewerte
 Bauphase 6.4

Fass	Stockwerk	Auslösewert Tag dB(A)	Lr, Bauphase 6.4 Tag dB(A)	dLr Tag dB(A)	Überschreitung Auslösewert Tag ja / nein
IP 379 - Tempelstraße 12		Gebietsnutzung: WA			
O	EG	55,0	28,3	-	Nein
NW	EG	55,0	19,3	-	Nein
	1.OG	55,0	21,3	-	Nein
O	1.OG	55,0	29,6	-	Nein
NW	2.OG	55,0	24,1	-	Nein
IP 380 - Miroldestraße 7		Gebietsnutzung: WA			
N	EG	55,0	22,2	-	Nein
	1.OG	55,0	23,5	-	Nein
	2.OG	55,0	24,5	-	Nein
IP 381 - Hanauer Landstraße 2		Gebietsnutzung: SOK			
N	EG	50,0	47,4	-	Nein
NW	EG	55,0	23,5	-	Nein
	1.OG	55,0	24,4	-	Nein
IP 382 - Hanauer Landstraße 6a		Gebietsnutzung: SOK			
N	EG	47,0	33,5	-	Nein
	EG	55,0	22,9	-	Nein
	1.OG	55,0	25,5	-	Nein
	1.OG	48,0	35,7	-	Nein
IP 383 - Miroldestraße 10		Gebietsnutzung: WA			
NW	EG	55,0	22,6	-	Nein
N	EG	55,0	45,2	-	Nein
NW	1.OG	55,0	24,9	-	Nein
IP 384 - Miroldestraße 11		Gebietsnutzung: WA			
N	EG	55,0	23,0	-	Nein
	1.OG	55,0	24,9	-	Nein
IP 385 - Heimatfriedering 30		Gebietsnutzung: WA			
N	EG	55,0	36,3	-	Nein
NW	EG	55,0	23,2	-	Nein
	1.OG	55,0	24,5	-	Nein
IP 386 - Miroldestraße 13		Gebietsnutzung: WA			
N	EG	55,0	23,4	-	Nein
	1.OG	55,0	24,3	-	Nein
IP 387 - Heimatfriedering 14		Gebietsnutzung: WA			
N	EG	55,0	0,0	-	Nein
	EG	55,0	21,7	-	Nein
	1.OG	55,0	23,5	-	Nein
IP 388 - Miroldestraße 15		Gebietsnutzung: WA			
N	EG	55,0	21,8	-	Nein
	1.OG	55,0	23,2	-	Nein
IP 389 - Mühlrainstraße 12		Gebietsnutzung: WA			
N	EG	55,0	27,5	-	Nein
	EG	55,0	22,0	-	Nein
	1.OG	55,0	23,5	-	Nein
	1.OG	55,0	29,1	-	Nein
IP 390 - Miroldestraße 19		Gebietsnutzung: WA			
N	EG	55,0	22,0	-	Nein
NO	EG	55,0	25,6	-	Nein
N	1.OG	55,0	23,6	-	Nein
NO	1.OG	55,0	28,2	-	Nein
N	2.OG	55,0	26,3	-	Nein

Überprüfung auf Überschreitung der Auslösewerte
 Bauphase 6.4

Fass	Stockwerk	Auslösewert Tag dB(A)	Lr, Bauphase 6.4 Tag dB(A)	dLr Tag dB(A)	Überschreitung Auslösewert Tag ja / nein
IP 391 - Schießhausstraße 14 Gebietsnutzung: WA					
W	EG	55,0	0,0	-	Nein
IP 393 - Bahnstraße 12 Gebietsnutzung: WA					
N	EG	56,0	30,2	-	Nein
	1.OG	58,0	30,6	-	Nein
IP 394 - Liebloser Straße 1 Gebietsnutzung: WA					
N	EG	55,0	48,8	-	Nein
IP 395 - Heimatfriedering 15a Gebietsnutzung: WA					
W	EG	55,0	47,4	-	Nein
	1.OG	55,0	49,5	-	Nein
IP 396 - Heimatfriedering 5, A Gebietsnutzung: WA					
N	EG	55,0	0,0	-	Nein
IP 398 - Hindenburgallee 22 Gebietsnutzung: WA					
NW	EG	55,0	0,0	-	Nein
IP 400 - Heimatfriedering 25 Gebietsnutzung: WA					
N	EG	55,0	0,0	-	Nein
	2.OG	55,0	28,3	-	Nein
IP 401 - Mühlrainstraße 3 Gebietsnutzung: WA					
W	EG	55,0	19,0	-	Nein
N	EG	55,0	30,1	-	Nein
W	1.OG	55,0	23,8	-	Nein
IP 402 - Sudetenstraße 5 Gebietsnutzung: WA					
W	EG	55,0	0,0	-	Nein
N	EG	55,0	30,3	-	Nein
	1.OG	55,0	31,2	-	Nein
IP 403 - Mühlrainstraße 5 Gebietsnutzung: WA					
N	EG	55,0	28,5	-	Nein
	1.OG	55,0	29,7	-	Nein
	2.OG	55,0	30,4	-	Nein
IP 404 - Heimatfriedering 20 Gebietsnutzung: WA					
W	EG	55,0	36,7	-	Nein
	EG	55,0	19,0	-	Nein
	1.OG	55,0	21,4	-	Nein
IP 405 - Heimatfriedering 22 Gebietsnutzung: WA					
N	EG	55,0	32,7	-	Nein
	EG	55,0	26,5	-	Nein
	1.OG	55,0	32,9	-	Nein
	1.OG	55,0	28,9	-	Nein
	2.OG	55,0	38,1	-	Nein
IP 406 - Mühlrainstraße 8 Gebietsnutzung: WA					
N	EG	55,0	29,1	-	Nein
	EG	55,0	37,7	-	Nein
	1.OG	55,0	29,8	-	Nein
	1.OG	55,0	39,4	-	Nein
	2.OG	55,0	31,9	-	Nein

Überprüfung auf Überschreitung der Auslösewerte
 Bauphase 6.4

Fass	Stockwerk	Auslösewert Tag dB(A)	Lr, Bauphase 6.4 Tag dB(A)	dLr Tag dB(A)	Überschreitung Auslösewert Tag ja / nein
IP 407 - Mühlrainstraße 9 Gebietsnutzung: WA					
N	EG	55,0	27,5	-	Nein
	EG	55,0	37,6	-	Nein
	1.OG	55,0	29,7	-	Nein
	1.OG	55,0	39,2	-	Nein
IP 408 - Sudetenstraße 56 Gebietsnutzung: WA					
NW	EG	55,0	0,0	-	Nein
	EG	55,0	29,0	-	Nein
	1.OG	55,0	30,1	-	Nein
IP 409 - Mühlrainstraße 14a Gebietsnutzung: WA					
NO	EG	55,0	27,4	-	Nein
	EG	55,0	0,0	-	Nein
	1.OG	55,0	28,6	-	Nein
IP 410 - Hindenburgallee 12 Gebietsnutzung: WA					
N	EG	55,0	37,5	-	Nein
	1.OG	55,0	37,9	-	Nein
	2.OG	55,0	40,2	-	Nein
NW	2.OG	55,0	29,7	-	Nein
IP 411 - Hindenburgallee 8 Gebietsnutzung: WA					
N	EG	55,0	32,0	-	Nein
NO	EG	55,0	30,0	-	Nein
N	1.OG	55,0	37,2	-	Nein
NO	1.OG	55,0	31,2	-	Nein
IP 412 - Mühlrainstraße 19 Gebietsnutzung: WA					
NO	EG	55,0	25,5	-	Nein
N	EG	55,0	0,0	-	Nein
NO	1.OG	55,0	28,3	-	Nein
IP 413 - Gelnhäuser Straße 53 Gebietsnutzung: WA					
NW	EG	63,0	46,1	-	Nein
NO	EG	55,0	25,8	-	Nein
NW	1.OG	63,0	46,8	-	Nein
NO	1.OG	55,0	28,4	-	Nein
NW	2.OG	63,0	47,5	-	Nein
IP 414 - Mühlrainstraße 23 Gebietsnutzung: WA					
NW	EG	55,0	25,8	-	Nein
	EG	55,0	45,9	-	Nein
	1.OG	55,0	46,5	-	Nein
	1.OG	55,0	26,3	-	Nein
	2.OG	56,0	47,3	-	Nein
	2.OG	55,0	29,0	-	Nein
IP 415 - Gelnhäuser Straße 49 Gebietsnutzung: WA					
NW	EG	55,0	35,9	-	Nein
O	EG	55,0	28,9	-	Nein
NW	1.OG	55,0	39,3	-	Nein
O	1.OG	55,0	31,5	-	Nein
	2.OG	55,0	32,1	-	Nein
NW	2.OG	55,0	44,8	-	Nein
IP 416 - Mühlrainstraße 27 Gebietsnutzung: WA					
N	EG	55,0	26,9	-	Nein
NW	EG	55,0	38,8	-	Nein
	1.OG	55,0	40,1	-	Nein
N	1.OG	55,0	28,7	-	Nein
NW	2.OG	55,0	42,4	-	Nein

Überprüfung auf Überschreitung der Auslösewerte
 Bauphase 6.4

Fass	Stockwerk	Auslösewert Taq dB(A)	Lr, Bauphase 6.4 Taq dB(A)	dLr Taq dB(A)	Überschreitung Auslösewert Taq ja / nein
IP 417 - Gelnhäuser Straße 45 Gebietsnutzung: WA					
NW	EG	55,0	36,0	-	Nein
N	EG	55,0	28,3	-	Nein
NW	1.OG	55,0	37,5	-	Nein
N	1.OG	55,0	30,2	-	Nein
NW	2.OG	55,0	39,7	-	Nein
IP 418 - Oberdorfstraße 2 Gebietsnutzung: WA					
N	EG	55,0	25,0	-	Nein
	EG	56,0	30,3	-	Nein
	1.OG	58,0	33,0	-	Nein
	1.OG	55,0	29,0	-	Nein
IP 419 - Oberdorfstraße 4 Gebietsnutzung: WA					
O	EG	55,0	24,0	-	Nein
	1.OG	55,0	25,5	-	Nein
IP 420 - Oberdorfstraße 5 Gebietsnutzung: WA					
N	EG	55,0	25,9	-	Nein
	EG	58,0	32,1	-	Nein
	1.OG	55,0	27,7	-	Nein
IP 421 - Gustavstraße 1 Gebietsnutzung: WA					
N	EG	55,0	36,2	-	Nein
	EG	55,0	24,0	-	Nein
	1.OG	55,0	27,3	-	Nein
	1.OG	65,0	37,3	-	Nein
	2.OG	65,0	38,6	-	Nein
	3.OG	64,0	39,7	-	Nein
IP 422 - Schillerstraße 2 Gebietsnutzung: WA					
N	EG	65,0	29,9	-	Nein
	EG	55,0	25,5	-	Nein
	1.OG	55,0	27,6	-	Nein
	1.OG	64,0	31,5	-	Nein
	2.OG	64,0	33,6	-	Nein
IP 423 - Oberdorfstraße 8 Gebietsnutzung: WA					
W	EG	55,0	23,2	-	Nein
N	EG	65,0	29,9	-	Nein
	1.OG	64,0	31,6	-	Nein
IP 424 - Schillerstraße 2a Gebietsnutzung: WA					
N	EG	65,0	30,3	-	Nein
	EG	55,0	25,6	-	Nein
	1.OG	65,0	32,0	-	Nein
	1.OG	55,0	27,1	-	Nein
	2.OG	55,0	28,3	-	Nein
IP 425 - Oberdorfstraße 10 Gebietsnutzung: WA					
N	EG	55,0	25,1	-	Nein
	1.OG	55,0	27,7	-	Nein
	2.OG	57,0	29,8	-	Nein
IP 426 - Gelnhäuserstraße 41a Gebietsnutzung: WA					
N	EG	65,0	31,3	-	Nein
	EG	55,0	23,4	-	Nein
	1.OG	65,0	32,7	-	Nein
	2.OG	65,0	34,6	-	Nein
	3.OG	64,0	35,9	-	Nein

Überprüfung auf Überschreitung der Auslösewerte
 Bauphase 6.4

Fass	Stockwerk	Auslösewert Taq dB(A)	Lr, Bauphase 6.4 Taq dB(A)	dLr Taq dB(A)	Überschreitung Auslösewert Taq ja / nein
IP 427 - Oberdorfstraße 18 Gebietsnutzung: WA					
W	EG	55,0	23,6	-	Nein
	1.OG	55,0	26,0	-	Nein
IP 428 - Schillerstraße 8 Gebietsnutzung: WA					
N	EG	55,0	30,6	-	Nein
	EG	55,0	25,3	-	Nein
	1.OG	55,0	29,1	-	Nein
	1.OG	55,0	31,5	-	Nein
	2.OG	55,0	28,9	-	Nein
IP 429 - Schillerstraße 6 Gebietsnutzung: WA					
N	EG	55,0	0,0	-	Nein
NW	EG	55,0	24,0	-	Nein
	1.OG	55,0	18,4	-	Nein
IP 430 - Oberdorfstraße 24 Gebietsnutzung: WA					
N	EG	55,0	24,9	-	Nein
	EG	55,0	26,4	-	Nein
	1.OG	55,0	27,1	-	Nein
	1.OG	55,0	28,3	-	Nein
IP 431 - Oberdorfstraße 24a Gebietsnutzung: WA					
N	EG	55,0	27,0	-	Nein
	EG	55,0	0,0	-	Nein
	1.OG	55,0	28,6	-	Nein
IP 432 - Oberdorfstraße 26 Gebietsnutzung: WA					
N	EG	55,0	17,4	-	Nein
	EG	55,0	25,4	-	Nein
	1.OG	55,0	26,9	-	Nein
	1.OG	55,0	24,6	-	Nein
	2.OG	55,0	28,6	-	Nein
IP 433 - Ligusterweg 7 Gebietsnutzung: WA					
N	EG	55,0	25,8	-	Nein
	EG	55,0	25,4	-	Nein
	1.OG	55,0	27,4	-	Nein
	1.OG	55,0	28,4	-	Nein
IP 434 - Ligusterweg 5 Gebietsnutzung: WA					
N	EG	55,0	25,3	-	Nein
NW	EG	55,0	23,6	-	Nein
	1.OG	55,0	25,9	-	Nein
N	1.OG	55,0	27,0	-	Nein
IP 435 - Paulstraße 1a Gebietsnutzung: WA					
NW	EG	55,0	26,2	-	Nein
IP 436 - Klosterstraße 2 Gebietsnutzung: WA					
N	EG	55,0	23,2	-	Nein
NW	EG	55,0	0,0	-	Nein
	1.OG	55,0	27,9	-	Nein
N	1.OG	55,0	25,5	-	Nein
	2.OG	55,0	28,1	-	Nein
	3.OG	55,0	30,6	-	Nein
IP 437 - Paulstraße 2a Gebietsnutzung: WA					
NW	EG	55,0	18,7	-	Nein
N	EG	55,0	0,0	-	Nein
	1.OG	55,0	0,0	-	Nein
NW	1.OG	55,0	26,9	-	Nein

Überprüfung auf Überschreitung der Auslösewerte
 Bauphase 6.4

Fass	Stockwerk	Auslösewert Taq dB(A)	Lr, Bauphase 6.4 Taq dB(A)	dLr Taq dB(A)	Überschreitung Auslösewert Taq ja / nein
IP 438 - Sandweg 18 Gebietsnutzung: WA					
N	EG	55,0	0,0	-	Nein
NW	EG	55,0	22,2	-	Nein
	1.OG	55,0	24,3	-	Nein
IP 439 - Klosterstraße 11 Gebietsnutzung: WA					
N	EG	55,0	22,2	-	Nein
	1.OG	55,0	24,9	-	Nein
NW	1.OG	55,0	28,1	-	Nein
IP 440 - Paulstraße 5 Gebietsnutzung: WA					
NW	EG	55,0	22,0	-	Nein
W	EG	55,0	20,8	-	Nein
	1.OG	55,0	23,0	-	Nein
NW	1.OG	55,0	24,0	-	Nein
IP 441 - Sandweg 16, A Gebietsnutzung: WA					
N	EG	55,0	24,7	-	Nein
NW	EG	55,0	24,3	-	Nein
N	1.OG	55,0	26,7	-	Nein
NW	1.OG	55,0	27,7	-	Nein
IP 442 - Paulstraße 8 Gebietsnutzung: WA					
NW	EG	55,0	25,4	-	Nein
N	EG	55,0	23,7	-	Nein
	1.OG	55,0	25,7	-	Nein
NW	1.OG	55,0	23,8	-	Nein
IP 443 - Rhönstraße 3 Gebietsnutzung: WA					
N	EG	57,0	25,2	-	Nein
	1.OG	58,0	26,7	-	Nein
IP 444 - Rhönstraße 9 Gebietsnutzung: WA					
N	EG	55,0	22,2	-	Nein
	EG	55,0	0,0	-	Nein
	1.OG	55,0	24,8	-	Nein
IP 445 - Eisenbahnstraße 14 Gebietsnutzung: WA					
NW	EG	55,0	0,0	-	Nein
	EG	55,0	23,3	-	Nein
	1.OG	55,0	24,8	-	Nein
IP 446 - Rhönstraße 10 Gebietsnutzung: WA					
W	EG	55,0	15,9	-	Nein
	1.OG	55,0	18,2	-	Nein
IP 447 - Rhönstraße 11 Gebietsnutzung: WA					
N	EG	55,0	23,9	-	Nein
	1.OG	55,0	25,6	-	Nein
IP 448 - Rhönstraße 14 Gebietsnutzung: WA					
N	EG	55,0	24,8	-	Nein
	1.OG	55,0	25,8	-	Nein
IP 449 - Rhönstraße 16 Gebietsnutzung: WA					
N	EG	55,0	19,5	-	Nein

Überprüfung auf Überschreitung der Auslösewerte
 Bauphase 6.4

Fass	Stockwerk	Auslösewert Tag dB(A)	Lr, Bauphase 6.4 Tag dB(A)	dLr Tag dB(A)	Überschreitung Auslösewert Tag ja / nein
IP 450 - Rhönstraße 17 Gebietsnutzung: WA					
N	EG	55,0	24,3	-	Nein
	EG	55,0	21,2	-	Nein
	1.OG	55,0	24,6	-	Nein
	1.OG	55,0	25,0	-	Nein
	2.OG	55,0	28,1	-	Nein
IP 451 - Rhönstraße 18 Gebietsnutzung: WA					
N	EG	55,0	22,9	-	Nein
	EG	65,0	0,0	-	Nein
	1.OG	55,0	24,7	-	Nein
	1.OG	65,0	0,0	-	Nein
IP 452 - Gelnhäuser Straße 23 Gebietsnutzung: MI					
N	EG	60,0	27,3	-	Nein
NW	EG	55,0	21,9	-	Nein
	1.OG	55,0	23,8	-	Nein
N	1.OG	60,0	28,6	-	Nein
	2.OG	60,0	30,1	-	Nein
IP 453 - Rhönstraße 23 Gebietsnutzung: WA					
NW	EG	55,0	23,5	-	Nein
	1.OG	55,0	25,3	-	Nein
IP 454 - Klosterstraße 2a Gebietsnutzung: WA					
N	EG	55,0	24,7	-	Nein
NW	EG	55,0	24,4	-	Nein
N	1.OG	55,0	26,9	-	Nein
NW	1.OG	55,0	25,5	-	Nein
IP 455 - Rhönstraße 25 Gebietsnutzung: WA					
NW	EG	55,0	21,9	-	Nein
N	EG	55,0	22,5	-	Nein
NW	1.OG	55,0	24,4	-	Nein
N	1.OG	55,0	23,5	-	Nein
IP 456 - Rhönstraße 29 Gebietsnutzung: WA					
NW	EG	55,0	24,3	-	Nein
	1.OG	55,0	26,7	-	Nein
IP 457 - Rhönstraße 31 Gebietsnutzung: WA					
NO	EG	55,0	25,2	-	Nein
	1.OG	55,0	26,8	-	Nein
IP 459 - Heylstraße 10 Gebietsnutzung: WA					
NO	EG	55,0	0,0	-	Nein
IP 464 - Am alten Weiher 1a Gebietsnutzung: WA					
NW	EG	55,0	0,0	-	Nein
IP 471 - Heylstraße 60 Gebietsnutzung: WA					
NW	EG	55,0	0,0	-	Nein
	1.OG	55,0	0,0	-	Nein
IP 472 - Ringstraße 8 Gebietsnutzung: WA					
NW	EG	55,0	20,2	-	Nein
	EG	55,0	0,0	-	Nein
	1.OG	55,0	21,6	-	Nein
IP 473 - Ringstraße 10 Gebietsnutzung: WA					
NW	EG	55,0	19,9	-	Nein
	1.OG	55,0	21,4	-	Nein

Überprüfung auf Überschreitung der Auslösewerte
 Bauphase 6.4

Fass	Stockwerk	Auslösewert Tag dB(A)	Lr, Bauphase 6.4 Tag dB(A)	dLr Tag dB(A)	Überschreitung Auslösewert Tag ja / nein
IP 474 - Ringstraße 12 Gebietsnutzung: WA					
NW	EG	55,0	20,5	-	Nein
	1.OG	55,0	21,2	-	Nein
IP 475 - Ringstraße 13 Gebietsnutzung: WA					
NW	EG	55,0	19,1	-	Nein
N	EG	62,0	24,7	-	Nein
NW	1.OG	55,0	21,4	-	Nein
IP 476 - Ringstraße 14 Gebietsnutzung: WA					
NW	EG	55,0	20,5	-	Nein
O	EG	55,0	22,6	-	Nein
NW	1.OG	55,0	21,5	-	Nein
	2.OG	55,0	24,1	-	Nein
IP 477 - Ringstraße 15 Gebietsnutzung: WA					
NW	EG	55,0	20,2	-	Nein
NO	EG	55,0	0,0	-	Nein
	1.OG	55,0	0,0	-	Nein
NW	1.OG	55,0	22,2	-	Nein
IP 478 - Ringstraße 16 Gebietsnutzung: WA					
NW	EG	55,0	19,8	-	Nein
	EG	55,0	0,0	-	Nein
	1.OG	55,0	21,3	-	Nein
	2.OG	55,0	24,1	-	Nein
IP 479 - Ringstraße 18 Gebietsnutzung: WA					
NW	EG	55,0	20,0	-	Nein
	1.OG	55,0	21,5	-	Nein
	2.OG	55,0	24,2	-	Nein
IP 480 - Ringstraße 20 Gebietsnutzung: WA					
NW	EG	55,0	20,0	-	Nein
NO	EG	55,0	16,3	-	Nein
NW	1.OG	55,0	21,8	-	Nein
NO	1.OG	55,0	19,2	-	Nein
NW	2.OG	55,0	24,8	-	Nein
IP 481 - Ringstraße 22 Gebietsnutzung: WA					
NW	EG	55,0	19,6	-	Nein
	EG	55,0	0,0	-	Nein
	1.OG	55,0	21,6	-	Nein
	2.OG	55,0	24,7	-	Nein
IP 482 - Schützenbornstraße 12 Gebietsnutzung: WA					
NW	EG	55,0	0,0	-	Nein
	EG	55,0	20,7	-	Nein
	1.OG	55,0	28,9	-	Nein
	1.OG	55,0	22,9	-	Nein
	2.OG	55,0	26,2	-	Nein
	2.OG	55,0	30,5	-	Nein
IP 483 - Schulhausstraße 1 Gebietsnutzung: WA					
W	EG	55,0	19,4	-	Nein
IP 484 - Schulhausstraße 3 Gebietsnutzung: WA					
N	EG	55,0	22,0	-	Nein
	EG	55,0	0,0	-	Nein
	1.OG	55,0	23,6	-	Nein
	2.OG	55,0	25,8	-	Nein

Überprüfung auf Überschreitung der Auslösewerte
 Bauphase 6.4

Fass	Stockwerk	Auslösewert Tag dB(A)	Lr, Bauphase 6.4 Tag dB(A)	dLr Tag dB(A)	Überschreitung Auslösewert Tag ja / nein
IP 485 - Schulhausstraße 4 Gebietsnutzung: WA					
N	2.OG	55,0	25,7	-	Nein
IP 486 - Schulhausstraße 6 Gebietsnutzung: WA					
N	EG	55,0	25,1	-	Nein
	1.OG	55,0	26,9	-	Nein
	2.OG	55,0	26,1	-	Nein
IP 494 - Bleichstraße 32 Gebietsnutzung: WA					
N	EG	64,0	0,0	-	Nein
	1.OG	55,0	0,0	-	Nein
	2.OG	55,0	23,0	-	Nein
IP 496 - Bleichstraße 24 Gebietsnutzung: WA					
NO	EG	61,0	16,5	-	Nein
	1.OG	62,0	15,0	-	Nein
	2.OG	63,0	21,0	-	Nein
IP 508 - Jahnstraße 7a Gebietsnutzung: WA					
	EG	55,0	15,0	-	Nein
	1.OG	55,0	22,9	-	Nein
	2.OG	55,0	24,5	-	Nein
	3.OG	55,0	25,8	-	Nein
	4.OG	55,0	27,2	-	Nein
IP 516 - Sandweg 38 Gebietsnutzung: WA					
N	EG	55,0	23,5	-	Nein
	1.OG	55,0	25,4	-	Nein
IP 518 - Am Wolfsrain 9 Gebietsnutzung: WA					
N	EG	55,0	23,1	-	Nein
	1.OG	55,0	25,5	-	Nein
IP 519 - Am Wolfsrain 12, A Gebietsnutzung: WA					
N	EG	55,0	33,3	-	Nein
	1.OG	55,0	33,7	-	Nein
IP 520 - Siedlung 1a Gebietsnutzung: WA					
NW	EG	55,0	23,7	-	Nein
N	EG	55,0	0,0	-	Nein
NW	1.OG	55,0	25,2	-	Nein
IP 521 - Jahnstraße 25 Gebietsnutzung: WA					
N	EG	55,0	0,0	-	Nein
NW	EG	55,0	18,4	-	Nein
	1.OG	55,0	21,5	-	Nein
IP 522 - Ysenburger Straße 17a Gebietsnutzung: WA					
N	EG	55,0	33,2	-	Nein
NO	1.OG	55,0	21,3	-	Nein
IP 523 - Siedlung 8 Gebietsnutzung: WA					
NW	EG	55,0	0,0	-	Nein
N	EG	55,0	33,7	-	Nein
NW	1.OG	55,0	20,9	-	Nein
N	1.OG	55,0	34,6	-	Nein
IP 524 - Siedlung 10 Gebietsnutzung: WA					
NW	1.OG	55,0	20,9	-	Nein

Überprüfung auf Überschreitung der Auslösewerte
 Bauphase 6.4

Fass	Stockwerk	Auslösewert Tag dB(A)	Lr, Bauphase 6.4 Tag dB(A)	dLr Tag dB(A)	Überschreitung Auslösewert Tag ja / nein
IP 526 - Unterdorfstraße 1 Gebietsnutzung: WA					
NW	EG	55,0	19,0	-	Nein
	1.OG	55,0	23,6	-	Nein
IP 527 - Unterdorfstraße 3 Gebietsnutzung: WA					
N	EG	55,0	15,9	-	Nein
	1.OG	55,0	23,4	-	Nein
IP 528 - Unterdorfstraße 4 Gebietsnutzung: WA					
N	EG	55,0	23,4	-	Nein
	1.OG	55,0	27,1	-	Nein
IP 529 - Unterdorfstraße 5 Gebietsnutzung: WA					
SW	EG	55,0	19,9	-	Nein
IP 530 - Unterdorfstraße 6 Gebietsnutzung: WA					
N	1.OG	55,0	27,6	-	Nein
IP 531 - Unterdorfstraße 6b Gebietsnutzung: WA					
N	EG	55,0	25,5	-	Nein
	1.OG	55,0	25,8	-	Nein
IP 532 - Unterdorfstraße 7 Gebietsnutzung: WA					
NW	EG	55,0	21,2	-	Nein
NO	EG	55,0	28,7	-	Nein
	1.OG	55,0	32,2	-	Nein
IP 533 - Unterdorfstraße 8 Gebietsnutzung: WA					
NW	EG	55,0	19,8	-	Nein
	1.OG	55,0	14,7	-	Nein
	2.OG	55,0	22,2	-	Nein
IP 534 - Unterdorfstraße 9 Gebietsnutzung: WA					
N	EG	55,0	24,4	-	Nein
IP 535 - Unterdorfstraße 11 Gebietsnutzung: WA					
N	EG	55,0	22,6	-	Nein
	1.OG	55,0	24,5	-	Nein
IP 536 - Bahnstraße 2-4 Gebietsnutzung: MI					
N	EG	60,0	27,0	-	Nein
	1.OG	60,0	28,8	-	Nein
IP 537 - Unterdorfstraße 13 Gebietsnutzung: WA					
N	EG	55,0	23,5	-	Nein
	1.OG	55,0	24,5	-	Nein
IP 541 - Ysenburger Straße 4 Gebietsnutzung: WA					
N	EG	55,0	26,2	-	Nein
IP 549 - Liebloser Straße 1 Gebietsnutzung: WA					
N	EG	61,0	50,4	-	Nein
	1.OG	62,0	51,9	-	Nein
IP 550 - Liebloser Straße 4 Gebietsnutzung: SOK					
W	EG	46,0	36,5	-	Nein
	1.OG	46,0	36,6	-	Nein
	2.OG	47,0	36,8	-	Nein
	3.OG	48,0	41,5	-	Nein

Überprüfung auf Überschreitung der Auslösewerte
 Bauphase 6.4

Fass	Stockwerk	Auslösewert Tag dB(A)	Lr, Bauphase 6.4 Tag dB(A)	dLr Tag dB(A)	Überschreitung Auslösewert Tag ja / nein
IP 551 - Alte Königsberger Straße 2 Gebietsnutzung: WA					
N	EG	55,0	39,7	-	Nein
	1.OG	55,0	41,5	-	Nein
IP 552 - Alte Königsberger Straße 3 Gebietsnutzung: WA					
N	EG	55,0	40,0	-	Nein
IP 553 - Alte Königsberger Straße 4 Gebietsnutzung: WA					
N	EG	55,0	37,4	-	Nein
	1.OG	55,0	40,0	-	Nein
	2.OG	55,0	41,5	-	Nein
IP 554 - Alte Königsberger Straße 5 Gebietsnutzung: WA					
N	EG	55,0	39,2	-	Nein
IP 555 - Alte Königsberger Straße 6 Gebietsnutzung: WA					
N	EG	55,0	34,2	-	Nein
	1.OG	55,0	37,0	-	Nein
	2.OG	55,0	39,2	-	Nein
IP 556 - Alte Königsberger Straße 7 Gebietsnutzung: WA					
N	EG	55,0	39,0	-	Nein
	1.OG	55,0	40,7	-	Nein
	2.OG	55,0	41,6	-	Nein
IP 557 - Alte Königsberger Straße 8 Gebietsnutzung: WA					
N	EG	55,0	36,3	-	Nein
	1.OG	55,0	39,3	-	Nein
	2.OG	55,0	40,4	-	Nein
IP 558 - Alte Königsberger Straße 9a Gebietsnutzung: WA					
N	EG	55,0	31,5	-	Nein
	1.OG	55,0	35,2	-	Nein
	2.OG	55,0	37,0	-	Nein
IP 559 - Alte Königsberger Straße 10 Gebietsnutzung: WA					
N	EG	55,0	34,1	-	Nein
	1.OG	55,0	36,5	-	Nein
IP 560 - Alte Königsberger Straße 11 Gebietsnutzung: WA					
N	EG	55,0	31,7	-	Nein
	1.OG	55,0	34,0	-	Nein
	2.OG	55,0	35,9	-	Nein
IP 561 - Alte Königsberger Straße 13 Gebietsnutzung: WA					
W	EG	55,0	32,1	-	Nein
	1.OG	55,0	34,7	-	Nein
IP 562 - Alter Kleinbahnweg 2 Gebietsnutzung: WA					
NW	EG	55,0	27,5	-	Nein
	1.OG	55,0	29,2	-	Nein
IP 563 - Alter Kleinbahnweg 4 Gebietsnutzung: WA					
NW	EG	55,0	27,0	-	Nein
	1.OG	55,0	28,9	-	Nein
IP 564 - Alter Kleinbahnweg 6 Gebietsnutzung: WA					
NW	EG	55,0	27,7	-	Nein
	1.OG	55,0	29,3	-	Nein

Überprüfung auf Überschreitung der Auslösewerte
 Bauphase 6.4

Fass	Stockwerk	Auslösewert Taq dB(A)	Lr, Bauphase 6.4 Taq dB(A)	dLr Taq dB(A)	Überschreitung Auslösewert Taq ja / nein
IP 565 - Alter Kleinbahnweg 8 Gebietsnutzung: WA					
NW	EG	55,0	27,4	-	Nein
	1.OG	55,0	29,6	-	Nein
IP 566 - Am alten Weiher 1 Gebietsnutzung: WA					
NW	EG	55,0	18,4	-	Nein
	1.OG	55,0	21,8	-	Nein
IP 567 - Waschbachweg 1 Gebietsnutzung: WA					
N	EG	55,0	25,3	-	Nein
	1.OG	55,0	26,9	-	Nein
IP 568 - Waschbachweg 2 Gebietsnutzung: WA					
W	EG	55,0	21,7	-	Nein
	1.OG	55,0	23,8	-	Nein
IP 569 - Waschbachweg 3 Gebietsnutzung: WA					
O	EG	55,0	17,8	-	Nein
	EG	55,0	14,7	-	Nein
	1.OG	55,0	18,6	-	Nein
IP 570 - Waschbachweg 4 Gebietsnutzung: WA					
N	EG	55,0	21,8	-	Nein
	1.OG	55,0	23,6	-	Nein
IP 571 - Waschbachweg 5 Gebietsnutzung: WA					
N	EG	55,0	21,9	-	Nein
IP 572 - Waschbachweg 6 Gebietsnutzung: WA					
N	1.OG	55,0	24,7	-	Nein
IP 573 - Waschbachweg 7 Gebietsnutzung: WA					
NO	EG	55,0	23,1	-	Nein
	1.OG	55,0	24,9	-	Nein
IP 574 - Waschbachweg 8 Gebietsnutzung: WA					
N	EG	55,0	22,0	-	Nein
IP 575 - Waschbachweg 9 Gebietsnutzung: WA					
NO	EG	55,0	24,7	-	Nein
IP 576 - Waschbachweg 11 Gebietsnutzung: WA					
NO	EG	55,0	24,7	-	Nein
IP 577 - Waschbachweg 13 Gebietsnutzung: WA					
N	EG	59,0	21,3	-	Nein
	EG	63,0	28,2	-	Nein
	1.OG	64,0	28,4	-	Nein
	1.OG	64,0	22,1	-	Nein
	2.OG	65,0	29,3	-	Nein
IP 578 - Am Bahnhof 3 Gebietsnutzung: WA					
N	EG	63,0	29,2	-	Nein
	EG	59,0	14,7	-	Nein
	1.OG	63,0	16,6	-	Nein
	1.OG	64,0	30,0	-	Nein
	2.OG	65,0	31,4	-	Nein

Überprüfung auf Überschreitung der Auslösewerte
 Bauphase 6.4

Fass	Stockwerk	Auslösewert Tag dB(A)	Lr, Bauphase 6.4 Tag dB(A)	dLr Tag dB(A)	Überschreitung Auslösewert Tag ja / nein
IP 579 - Am Bahnhof 5 Gebietsnutzung: WA					
N	EG	62,0	28,3	-	Nein
	EG	58,0	14,0	-	Nein
	1.OG	63,0	15,3	-	Nein
	1.OG	63,0	29,9	-	Nein
	2.OG	64,0	31,7	-	Nein
	2.OG	55,0	23,1	-	Nein
IP 580 - Am Berg 2 Gebietsnutzung: WA					
W	EG	55,0	27,7	-	Nein
N	EG	55,0	28,4	-	Nein
W	1.OG	55,0	29,8	-	Nein
	2.OG	55,0	32,9	-	Nein
IP 581 - Wiesenbornstraße 18 Gebietsnutzung: WA					
N	EG	55,0	26,7	-	Nein
	EG	55,0	29,4	-	Nein
	1.OG	55,0	27,9	-	Nein
	1.OG	55,0	31,2	-	Nein
	2.OG	55,0	32,5	-	Nein
IP 582 - Am Berg 6 Gebietsnutzung: WA					
N	EG	55,0	27,2	-	Nein
	EG	55,0	27,6	-	Nein
	1.OG	55,0	29,1	-	Nein
	2.OG	55,0	31,8	-	Nein
IP 584 - Wiesenbornstraße 21 Gebietsnutzung: WA					
N	EG	55,0	26,3	-	Nein
IP 585 - Wiesenbornstraße 23 Gebietsnutzung: WA					
W	EG	55,0	25,7	-	Nein
IP 586 - Wiesenbornstraße 25 Gebietsnutzung: WA					
N	EG	55,0	26,8	-	Nein
	1.OG	55,0	29,0	-	Nein
IP 587 - Wiesenbornstraße 29 Gebietsnutzung: WA					
N	EG	55,0	25,0	-	Nein
	1.OG	55,0	26,6	-	Nein
IP 588 - Wiesenbornstraße 30 Gebietsnutzung: WA					
N	EG	55,0	25,6	-	Nein
	1.OG	55,0	28,0	-	Nein
IP 589 - Wiesenbornstraße 30a Gebietsnutzung: WA					
N	EG	55,0	20,1	-	Nein
	1.OG	56,0	25,5	-	Nein
IP 590 - Wiesenbornstraße 33 Gebietsnutzung: WA					
W	EG	55,0	25,8	-	Nein
IP 591 - Wiesenbornstraße 34 Gebietsnutzung: WA					
N	EG	55,0	21,1	-	Nein
	1.OG	55,0	24,4	-	Nein
IP 592 - Wiesenbornstraße 35 Gebietsnutzung: WA					
N	EG	55,0	20,3	-	Nein
	1.OG	55,0	24,4	-	Nein

Überprüfung auf Überschreitung der Auslösewerte
 Bauphase 6.4

Fass	Stockwerk	Auslösewert Tag dB(A)	Lr, Bauphase 6.4 Tag dB(A)	dLr Tag dB(A)	Überschreitung Auslösewert Tag ja / nein
IP 593 - Wiesenbornstraße 35a Gebietsnutzung: WA					
N	EG	55,0	15,6	-	Nein
	1.OG	55,0	18,4	-	Nein
IP 594 - Wiesenbornstraße 39 Gebietsnutzung: WA					
N	EG	55,0	24,2	-	Nein
	1.OG	55,0	25,6	-	Nein
IP 595 - Wiesenbornstraße 40 Gebietsnutzung: WA					
NW	EG	55,0	19,1	-	Nein
	1.OG	55,0	25,0	-	Nein
IP 596 - Wiesenbornstraße 41 Gebietsnutzung: WA					
NW	EG	55,0	21,8	-	Nein
	1.OG	55,0	23,4	-	Nein
IP 597 - Wiesenbornstraße 42 Gebietsnutzung: WA					
NW	EG	55,0	13,9	-	Nein
	1.OG	55,0	18,5	-	Nein
IP 598 - Wiesenbornstraße 42a Gebietsnutzung: WA					
NO	EG	55,0	20,2	-	Nein
	1.OG	57,0	24,7	-	Nein
IP 599 - Wiesenbornstraße 42b Gebietsnutzung: WA					
NW	EG	57,0	13,1	-	Nein
	1.OG	62,0	15,0	-	Nein
IP 600 - Wiesenbornstraße 44 Gebietsnutzung: WA					
NW	EG	55,0	20,5	-	Nein
	1.OG	55,0	23,1	-	Nein
IP 601 - Wiesenbornstraße 45 Gebietsnutzung: WA					
NW	EG	55,0	24,0	-	Nein
	1.OG	55,0	25,1	-	Nein
IP 608 - Am Hang 2 Gebietsnutzung: WA					
N	EG	55,0	19,0	-	Nein
	1.OG	55,0	21,5	-	Nein
	2.OG	55,0	24,3	-	Nein
IP 615 - Am Pfarrgarten 1 Gebietsnutzung: WA					
NW	EG	55,0	29,4	-	Nein
	1.OG	55,0	30,4	-	Nein
IP 616 - Am Pfarrgarten 3 Gebietsnutzung: WA					
NO	EG	55,0	28,0	-	Nein
	1.OG	55,0	30,6	-	Nein
IP 617 - Am Pfarrgarten 3a Gebietsnutzung: WA					
NW	EG	55,0	28,1	-	Nein
	1.OG	55,0	30,5	-	Nein
IP 618 - Am Pfarrgarten 4 Gebietsnutzung: WA					
NW	EG	55,0	28,4	-	Nein
IP 619 - Am Pfarrgarten 7 Gebietsnutzung: WA					
NW	EG	55,0	28,0	-	Nein
	1.OG	55,0	29,8	-	Nein

Überprüfung auf Überschreitung der Auslösewerte
 Bauphase 6.4

Fass	Stockwerk	Auslösewert Tag dB(A)	Lr, Bauphase 6.4 Tag dB(A)	dLr Tag dB(A)	Überschreitung Auslösewert Tag ja / nein
IP 620 - Am Pfarrgarten 6		Gebietsnutzung: WA			
NW	EG	55,0	27,2	-	Nein
NO	EG	55,0	0,0	-	Nein
	1.OG	55,0	21,3	-	Nein
	2.OG	55,0	22,8	-	Nein
IP 621 - Am Schloßgarten 5		Gebietsnutzung: WA			
N	EG	55,0	29,5	-	Nein
	1.OG	55,0	30,1	-	Nein
IP 622 - Am Schloßgarten 6		Gebietsnutzung: WA			
N	EG	55,0	27,6	-	Nein
NW	EG	55,0	19,1	-	Nein
N	1.OG	55,0	29,3	-	Nein
NW	1.OG	55,0	20,5	-	Nein
	2.OG	55,0	21,7	-	Nein
IP 623 - Am Schloßgarten 7		Gebietsnutzung: WA			
N	EG	55,0	30,0	-	Nein
	1.OG	55,0	30,6	-	Nein
	2.OG	55,0	32,8	-	Nein
IP 624 - Am Schloßgarten 8		Gebietsnutzung: WA			
N	EG	55,0	27,7	-	Nein
NW	EG	55,0	19,8	-	Nein
N	1.OG	55,0	29,3	-	Nein
NW	1.OG	55,0	21,1	-	Nein
IP 625 - Am Schloßgarten 9		Gebietsnutzung: WA			
N	EG	55,0	29,5	-	Nein
NW	EG	55,0	18,3	-	Nein
N	1.OG	55,0	29,9	-	Nein
NW	1.OG	55,0	21,6	-	Nein
N	2.OG	55,0	30,9	-	Nein
IP 626 - Am Schloßgarten 10		Gebietsnutzung: WA			
N	EG	55,0	27,7	-	Nein
NW	EG	55,0	22,3	-	Nein
N	1.OG	55,0	29,2	-	Nein
NW	1.OG	55,0	23,3	-	Nein
IP 627 - Am Schloßgarten 11		Gebietsnutzung: WA			
N	EG	55,0	30,0	-	Nein
	1.OG	55,0	30,7	-	Nein
IP 628 - Am Schloßgarten 12		Gebietsnutzung: WA			
N	EG	55,0	28,4	-	Nein
	1.OG	55,0	29,5	-	Nein
IP 629 - Am Schloßgarten 13		Gebietsnutzung: WA			
N	EG	55,0	30,4	-	Nein
	1.OG	55,0	31,4	-	Nein
IP 630 - Am Schloßgarten 14		Gebietsnutzung: WA			
N	EG	55,0	29,7	-	Nein
	1.OG	55,0	30,6	-	Nein
IP 631 - Am Schloßgarten 15		Gebietsnutzung: WA			
N	EG	55,0	31,9	-	Nein
	1.OG	55,0	32,5	-	Nein

Überprüfung auf Überschreitung der Auslösewerte
 Bauphase 6.4

Fass	Stockwerk	Auslösewert Tag dB(A)	Lr, Bauphase 6.4 Tag dB(A)	dLr Tag dB(A)	Überschreitung Auslösewert Tag ja / nein
IP 632 - Am Schloßgarten 16		Gebietsnutzung: WA			
N	EG	55,0	28,8	-	Nein
	1.OG	55,0	29,8	-	Nein
IP 633 - Am Schloßgarten 18		Gebietsnutzung: WA			
N	EG	55,0	28,3	-	Nein
	1.OG	55,0	29,8	-	Nein
IP 634 - Ziegelei 1		Gebietsnutzung: WA			
NW	EG	55,0	25,9	-	Nein
N	EG	55,0	28,0	-	Nein
	1.OG	55,0	29,9	-	Nein
IP 635 - Am Schloßgarten 22		Gebietsnutzung: WA			
N	EG	55,0	27,7	-	Nein
NW	EG	55,0	27,3	-	Nein
N	1.OG	55,0	30,1	-	Nein
IP 636 - Am Schloßgarten 24		Gebietsnutzung: WA			
N	EG	55,0	28,0	-	Nein
NW	EG	55,0	26,0	-	Nein
N	1.OG	55,0	30,3	-	Nein
IP 637 - Ziegelei 4		Gebietsnutzung: WA			
NW	EG	55,0	24,7	-	Nein
N	EG	55,0	28,2	-	Nein
NW	1.OG	55,0	27,4	-	Nein
N	1.OG	55,0	30,5	-	Nein
IP 638 - Ziegelei 6		Gebietsnutzung: WA			
NW	EG	55,0	24,6	-	Nein
N	EG	55,0	28,9	-	Nein
	1.OG	55,0	31,2	-	Nein
NW	1.OG	55,0	27,1	-	Nein
IP 639 - Am Schloßgarten 30		Gebietsnutzung: WA			
N	EG	55,0	31,5	-	Nein
NW	EG	55,0	19,2	-	Nein
	1.OG	55,0	22,6	-	Nein
IP 640 - Ziegelei 12		Gebietsnutzung: WA			
NW	EG	55,0	24,1	-	Nein
O	EG	55,0	31,0	-	Nein
NW	1.OG	55,0	26,4	-	Nein
O	1.OG	55,0	31,7	-	Nein
IP 641 - Ziegelei 15		Gebietsnutzung: WA			
NW	EG	55,0	23,2	-	Nein
N	EG	55,0	31,2	-	Nein
IP 642 - Am Schloßgarten 39		Gebietsnutzung: WA			
N	EG	55,0	27,4	-	Nein
NW	EG	55,0	23,8	-	Nein
N	1.OG	55,0	28,1	-	Nein
NW	1.OG	55,0	26,3	-	Nein
IP 643 - Ziegelei 24		Gebietsnutzung: WA			
NW	EG	55,0	24,3	-	Nein
N	EG	55,0	30,1	-	Nein
NW	1.OG	55,0	23,5	-	Nein

Überprüfung auf Überschreitung der Auslösewerte
 Bauphase 6.4

Fass	Stockwerk	Auslösewert Tag dB(A)	Lr, Bauphase 6.4 Tag dB(A)	dLr Tag dB(A)	Überschreitung Auslösewert Tag ja / nein
IP 644 - Am Schloßgarten 41 Gebietsnutzung: WA					
W	EG	55,0	21,1	-	Nein
NW	EG	55,0	26,1	-	Nein
	1.OG	55,0	29,5	-	Nein
IP 645 - Am Schloßgarten 42 Gebietsnutzung: WA					
N	EG	55,0	29,9	-	Nein
NW	EG	55,0	26,1	-	Nein
	1.OG	55,0	28,3	-	Nein
N	1.OG	55,0	30,2	-	Nein
IP 646 - Ziegelei 34 Gebietsnutzung: WA					
NO	EG	55,0	26,8	-	Nein
N	EG	55,0	30,1	-	Nein
	1.OG	55,0	30,0	-	Nein
IP 647 - Am Schloßgarten 44 Gebietsnutzung: WA					
W	EG	55,0	29,5	-	Nein
IP 648 - Am Schloßgarten 45 Gebietsnutzung: WA					
N	EG	55,0	26,4	-	Nein
IP 649 - Am Schloßgarten 46 Gebietsnutzung: WA					
N	EG	57,0	28,7	-	Nein
	1.OG	61,0	29,0	-	Nein
	2.OG	55,0	31,8	-	Nein
IP 650 - Am Sportplatz 1 Gebietsnutzung: WA					
N	EG	55,0	38,1	-	Nein
	1.OG	55,0	38,4	-	Nein
	2.OG	55,0	38,7	-	Nein
IP 651 - Am Sportplatz 1a Gebietsnutzung: WA					
N	EG	55,0	38,5	-	Nein
	1.OG	55,0	39,0	-	Nein
IP 652 - Am Sportplatz 2 Gebietsnutzung: WA					
N	EG	55,0	37,4	-	Nein
IP 653 - Am Sportplatz 3 Gebietsnutzung: WA					
N	EG	55,0	39,2	-	Nein
	1.OG	55,0	39,6	-	Nein
IP 654 - Am Sportplatz 5 Gebietsnutzung: WA					
N	EG	55,0	34,5	-	Nein
	1.OG	55,0	37,9	-	Nein
IP 655 - Am Sportplatz 7 Gebietsnutzung: WA					
N	EG	55,0	36,4	-	Nein
	1.OG	55,0	37,8	-	Nein
IP 656 - Am Tröpfelborn 1 Gebietsnutzung: WA					
N	EG	55,0	31,4	-	Nein
	1.OG	55,0	36,1	-	Nein
	2.OG	55,0	38,0	-	Nein
IP 657 - Am Tröpfelborn 2 Gebietsnutzung: WA					
N	EG	55,0	39,7	-	Nein
IP 658 - Am Tröpfelborn 3 Gebietsnutzung: WA					
NW	EG	55,0	31,5	-	Nein
	1.OG	55,0	33,5	-	Nein

Überprüfung auf Überschreitung der Auslösewerte
 Bauphase 6.4

Fass	Stockwerk	Auslösewert Tag dB(A)	Lr, Bauphase 6.4 Tag dB(A)	dLr Tag dB(A)	Überschreitung Auslösewert Tag ja / nein
IP 659 - Am Tröpfelborn 5 Gebietsnutzung: WA					
NW	EG	55,0	30,3	-	Nein
	1.OG	55,0	32,1	-	Nein
	2.OG	55,0	34,4	-	Nein
IP 660 - Am Tröpfelborn 7 Gebietsnutzung: WA					
NW	EG	55,0	29,4	-	Nein
IP 661 - Am Tröpfelborn 9 Gebietsnutzung: WA					
NW	EG	55,0	29,8	-	Nein
	1.OG	55,0	32,1	-	Nein
IP 662 - Am Wolfsrain 1 Gebietsnutzung: WA					
N	EG	55,0	23,8	-	Nein
	1.OG	55,0	25,6	-	Nein
IP 663 - Am Wolfsrain 3 Gebietsnutzung: WA					
N	EG	55,0	26,6	-	Nein
	1.OG	55,0	31,5	-	Nein
IP 664 - Am Wolfsrain 3a Gebietsnutzung: WA					
N	EG	55,0	31,4	-	Nein
	1.OG	55,0	32,1	-	Nein
IP 665 - Am Wolfsrain 4 Gebietsnutzung: WA					
N	EG	55,0	28,1	-	Nein
	1.OG	55,0	29,7	-	Nein
IP 666 - Am Wolfsrain 5 Gebietsnutzung: WA					
N	EG	55,0	31,1	-	Nein
	1.OG	55,0	32,0	-	Nein
	2.OG	55,0	33,3	-	Nein
IP 667 - Am Wolfsrain 6 Gebietsnutzung: WA					
N	EG	55,0	29,1	-	Nein
IP 668 - Am Wolfsrain 7 Gebietsnutzung: WA					
N	EG	55,0	23,9	-	Nein
	1.OG	55,0	26,5	-	Nein
	2.OG	55,0	28,6	-	Nein
IP 669 - Am Wolfsrain 12 Gebietsnutzung: WA					
N	EG	55,0	21,9	-	Nein
	1.OG	55,0	30,3	-	Nein
IP 670 - Am Wolfsrain 13 Gebietsnutzung: WA					
N	EG	55,0	28,1	-	Nein
	1.OG	55,0	30,5	-	Nein
IP 671 - Am Wolfsrain 14 Gebietsnutzung: WA					
N	EG	55,0	30,6	-	Nein
	1.OG	55,0	32,9	-	Nein
IP 672 - Am Wolfsrain 15 Gebietsnutzung: WA					
O	EG	55,0	17,7	-	Nein
IP 673 - Am Wolfsrain 16 Gebietsnutzung: WA					
N	EG	55,0	31,6	-	Nein
	1.OG	55,0	34,0	-	Nein

Überprüfung auf Überschreitung der Auslösewerte
 Bauphase 6.4

Fass	Stockwerk	Auslösewert Tag dB(A)	Lr, Bauphase 6.4 Tag dB(A)	dLr Tag dB(A)	Überschreitung Auslösewert Tag ja / nein
IP 674 - Am Wolfsrain 17 Gebietsnutzung: WA					
N	EG	55,0	26,1	-	Nein
	1.OG	55,0	31,1	-	Nein
IP 675 - Amselweg 4 Gebietsnutzung: WA					
N	EG	55,0	25,7	-	Nein
	1.OG	55,0	28,0	-	Nein
IP 676 - Auestraße 1 Gebietsnutzung: WA					
NW	EG	55,0	15,6	-	Nein
	1.OG	55,0	19,3	-	Nein
IP 677 - Auestraße 2 Gebietsnutzung: WA					
NO	EG	55,0	14,7	-	Nein
	1.OG	55,0	17,5	-	Nein
IP 678 - Auestraße 2a Gebietsnutzung: WA					
NO	EG	55,0	15,1	-	Nein
	1.OG	55,0	15,9	-	Nein
IP 679 - Auestraße 4 Gebietsnutzung: WA					
NW	EG	55,0	23,4	-	Nein
	1.OG	55,0	20,0	-	Nein
IP 680 - Auestraße 5 Gebietsnutzung: WA					
NO	EG	55,0	17,9	-	Nein
	1.OG	55,0	17,4	-	Nein
IP 683 - Auestraße 7 Gebietsnutzung: WA					
NO	EG	55,0	21,0	-	Nein
	1.OG	55,0	23,8	-	Nein
IP 684 - Auestraße 9 Gebietsnutzung: WA					
NW	EG	55,0	16,1	-	Nein
	1.OG	55,0	18,7	-	Nein
IP 726 - Bahnstraße 10 Gebietsnutzung: WA					
N	EG	56,0	30,0	-	Nein
IP 727 - Bleichstraße 1 Gebietsnutzung: WA					
NW	EG	55,0	18,0	-	Nein
	1.OG	55,0	23,0	-	Nein
IP 728 - Bleichstraße 2 Gebietsnutzung: WA					
N	EG	55,0	19,2	-	Nein
	1.OG	55,0	17,8	-	Nein
IP 729 - Bleichstraße 3 Gebietsnutzung: WA					
NW	EG	55,0	19,4	-	Nein
	1.OG	55,0	22,2	-	Nein
	2.OG	55,0	25,3	-	Nein
IP 730 - Bleichstraße 4 Gebietsnutzung: WA					
NW	EG	55,0	16,9	-	Nein
IP 731 - Bleichstraße 6 Gebietsnutzung: WA					
N	EG	55,0	20,0	-	Nein
IP 732 - Bleichstraße 7a Gebietsnutzung: WA					
NO	2.OG	55,0	24,6	-	Nein

Überprüfung auf Überschreitung der Auslösewerte
 Bauphase 6.4

Fass	Stockwerk	Auslösewert Taq dB(A)	Lr, Bauphase 6.4 Taq dB(A)	dLr Taq dB(A)	Überschreitung Auslösewert Taq ja / nein
IP 733 - Bleichstraße 7b Gebietsnutzung: WA					
NO	EG	55,0	18,7	-	Nein
	1.OG	55,0	17,9	-	Nein
IP 734 - Bleichstraße 8 Gebietsnutzung: WA					
W	EG	55,0	23,1	-	Nein
	1.OG	55,0	26,3	-	Nein
IP 735 - Bleichstraße 10 Gebietsnutzung: WA					
N	EG	55,0	18,9	-	Nein
	1.OG	55,0	20,6	-	Nein
	2.OG	55,0	24,9	-	Nein
IP 736 - Bleichstraße 11 Gebietsnutzung: WA					
O	EG	55,0	19,0	-	Nein
IP 737 - Bleichstraße 11a Gebietsnutzung: WA					
O	EG	55,0	19,4	-	Nein
IP 738 - Bleichstraße 12 Gebietsnutzung: WA					
W	EG	55,0	23,2	-	Nein
	1.OG	55,0	26,5	-	Nein
	2.OG	55,0	29,0	-	Nein
IP 739 - Bleichstraße 14 Gebietsnutzung: WA					
O	EG	55,0	14,8	-	Nein
	1.OG	55,0	16,2	-	Nein
IP 740 - Bleichstraße 16 Gebietsnutzung: WA					
N	EG	55,0	17,6	-	Nein
	1.OG	55,0	21,8	-	Nein
IP 741 - Bleichstraße 18 Gebietsnutzung: WA					
N	EG	55,0	19,9	-	Nein
	1.OG	56,0	21,3	-	Nein
	2.OG	58,0	23,8	-	Nein
IP 742 - Bleichstraße 20 Gebietsnutzung: WA					
N	EG	58,0	16,0	-	Nein
	1.OG	60,0	20,6	-	Nein
IP 743 - Bleichstraße 22 Gebietsnutzung: WA					
NW	EG	58,0	23,2	-	Nein
IP 744 - Bleichstraße 34 Gebietsnutzung: WA					
N	EG	65,0	22,7	-	Nein
	1.OG	55,0	24,8	-	Nein
	2.OG	55,0	25,9	-	Nein
IP 748 - Bodenbenderstraße 2 Gebietsnutzung: WA					
N	EG	55,0	16,6	-	Nein
	1.OG	55,0	19,1	-	Nein
IP 769 - Brühlstraße 1 Gebietsnutzung: WA					
NO	EG	55,0	17,3	-	Nein
IP 770 - Brühlstraße 2 Gebietsnutzung: WA					
SO	EG	55,0	16,2	-	Nein
IP 771 - Brühlstraße 4 Gebietsnutzung: WA					
NW	EG	55,0	18,6	-	Nein

Überprüfung auf Überschreitung der Auslösewerte
 Bauphase 6.4

Fass	Stockwerk	Auslösewert Tag dB(A)	Lr, Bauphase 6.4 Tag dB(A)	dLr Tag dB(A)	Überschreitung Auslösewert Tag ja / nein
IP 772 - Brühlstraße 4b Gebietsnutzung: WA					
N	EG	55,0	17,5	-	Nein
	1.OG	55,0	21,7	-	Nein
IP 773 - Brühlstraße 5 Gebietsnutzung: WA					
NW	EG	58,0	18,7	-	Nein
	1.OG	60,0	22,1	-	Nein
IP 774 - Brühlstraße 6 Gebietsnutzung: WA					
NO	EG	55,0	22,1	-	Nein
	1.OG	55,0	26,4	-	Nein
IP 775 - Brühlstraße 8 Gebietsnutzung: WA					
NW	EG	55,0	23,2	-	Nein
	1.OG	55,0	26,0	-	Nein
IP 776 - Brühlstraße 12a Gebietsnutzung: WA					
NW	EG	55,0	21,1	-	Nein
IP 777 - Brühlstraße 16 Gebietsnutzung: WA					
NW	EG	55,0	23,3	-	Nein
	1.OG	57,0	25,8	-	Nein
IP 778 - Brühlstraße 16 Gebietsnutzung: WA					
NO	EG	56,0	24,4	-	Nein
	1.OG	57,0	23,5	-	Nein
IP 779 - Brühlstraße 18 Gebietsnutzung: WA					
NW	EG	61,0	27,2	-	Nein
	1.OG	62,0	27,2	-	Nein
	2.OG	64,0	26,7	-	Nein
IP 780 - Hanauer Landstraße 2 Gebietsnutzung: SOK					
S	EG	50,0	43,7	-	Nein
	1.OG	53,0	47,2	-	Nein
IP 781 - Tempelstraße 6 Gebietsnutzung: WA					
O	EG	55,0	30,6	-	Nein
	1.OG	55,0	31,2	-	Nein
IP 782 - Tempelstraße 12 Gebietsnutzung: WA					
N	EG	55,0	0,0	-	Nein
IP 783 - Tempelstraße 5a(1) Gebietsnutzung: WA					
N	EG	55,0	27,5	-	Nein
	1.OG	55,0	29,6	-	Nein
IP 784 - Hanauer Landstraße 23 Gebietsnutzung: MI					
N	EG	63,0	23,3	-	Nein
	1.OG	63,0	24,9	-	Nein
	2.OG	63,0	27,0	-	Nein
IP 785 - Hanauer Landstraße 31 Gebietsnutzung: MI					
N	EG	60,0	27,3	-	Nein
	1.OG	60,0	29,7	-	Nein
	2.OG	60,0	31,0	-	Nein
IP 786 - Hanauer Landstraße 31, A Gebietsnutzung: MI					
N	EG	60,0	26,0	-	Nein
	1.OG	60,0	28,5	-	Nein
	2.OG	60,0	30,7	-	Nein

Überprüfung auf Überschreitung der Auslösewerte
 Bauphase 6.4

Fass	Stockwerk	Auslösewert Tag dB(A)	Lr, Bauphase 6.4 Tag dB(A)	dLr Tag dB(A)	Überschreitung Auslösewert Tag ja / nein
IP 787 - Hanauer Landstraße 23 Gebietsnutzung: MI					
W	EG	65,0	25,6	-	Nein
	1.OG	64,0	27,1	-	Nein
	2.OG	64,0	27,7	-	Nein
IP 788 - Hanauer Landstraße 18a, A Gebietsnutzung: MI					
NW	EG	60,0	27,3	-	Nein
	1.OG	60,0	28,6	-	Nein
IP 789 - Hanauer Landstraße 24, A Gebietsnutzung: MI					
NW	EG	60,0	22,3	-	Nein
	1.OG	65,0	25,1	-	Nein
IP 791 - Willi-Jamann-Straße 2a Gebietsnutzung: WA					
N	EG	55,0	21,1	-	Nein
	1.OG	55,0	24,0	-	Nein
	2.OG	55,0	27,1	-	Nein
IP 792 - Kleinbahnstraße 2a Gebietsnutzung: WA					
N	EG	55,0	25,9	-	Nein
	1.OG	55,0	27,1	-	Nein
IP 794 - Heegstraße 13 Gebietsnutzung: WA					
NW	EG	55,0	30,8	-	Nein
	1.OG	55,0	32,7	-	Nein
IP 796 - Am alten Weiher 1a Gebietsnutzung: WA					
NW	EG	55,0	16,2	-	Nein
	1.OG	55,0	19,4	-	Nein
IP 797 - Heylstraße 17 Gebietsnutzung: WA					
NO	EG	55,0	16,2	-	Nein
	1.OG	55,0	18,1	-	Nein
IP 798 - Bleichstraße 6 Gebietsnutzung: WA					
N	EG	55,0	23,0	-	Nein
IP 799 - Bleichstraße 6a Gebietsnutzung: WA					
NO	EG	55,0	15,0	-	Nein
	1.OG	55,0	16,0	-	Nein
	2.OG	55,0	22,9	-	Nein
IP 800 - Heylstraße 20 Gebietsnutzung: WA					
NW	EG	55,0	16,8	-	Nein
	1.OG	55,0	19,0	-	Nein
IP 801 - Heylstraße 15 Gebietsnutzung: WA					
NO	EG	55,0	19,4	-	Nein
	1.OG	55,0	21,8	-	Nein
IP 802 - Auestraße 15 Gebietsnutzung: WA					
NW	EG	55,0	18,2	-	Nein
	1.OG	55,0	19,9	-	Nein
IP 804 - Bleichstraße 1a(2) Gebietsnutzung: WA					
O	EG	55,0	20,5	-	Nein
	1.OG	55,0	18,9	-	Nein
IP 805 - Heylstraße 40 Gebietsnutzung: WA					
W	EG	55,0	22,8	-	Nein
	1.OG	55,0	24,2	-	Nein

Überprüfung auf Überschreitung der Auslösewerte
 Bauphase 6.4

Fass	Stockwerk	Auslösewert Taq dB(A)	Lr, Bauphase 6.4 Taq dB(A)	dLr Taq dB(A)	Überschreitung Auslösewert Taq ja / nein
IP 807 - Bleichstraße 2a Gebietsnutzung: WA					
NW	EG	55,0	21,2	-	Nein
	1.OG	55,0	18,0	-	Nein
	2.OG	55,0	23,6	-	Nein
IP 808 - Bleichstraße 8 Gebietsnutzung: WA					
O	EG	55,0	16,5	-	Nein
	1.OG	55,0	22,4	-	Nein
IP 809 - Heylstraße 54 Gebietsnutzung: WA					
NO	EG	55,0	22,5	-	Nein
	1.OG	55,0	26,0	-	Nein
IP 810 - Am alten Weiher 9 Gebietsnutzung: WA					
O	EG	55,0	14,7	-	Nein
	1.OG	55,0	18,9	-	Nein
IP 814 - Heylstraße 34 Gebietsnutzung: WA					
W	EG	55,0	22,3	-	Nein
	1.OG	55,0	27,9	-	Nein
IP 815 - Bleichstraße 1a(1) Gebietsnutzung: WA					
NO	EG	55,0	22,3	-	Nein
	1.OG	55,0	18,9	-	Nein
IP 816 - Heylstraße 34 Gebietsnutzung: WA					
N	EG	55,0	21,6	-	Nein
	1.OG	55,0	21,8	-	Nein
IP 821 - Auestraße 1 Gebietsnutzung: WA					
NW	EG	55,0	21,4	-	Nein
	1.OG	55,0	24,1	-	Nein
IP 822 - Heylstraße 15a Gebietsnutzung: WA					
SO	EG	55,0	19,0	-	Nein
	1.OG	55,0	20,6	-	Nein
IP 824 - Bleichstraße 5 Gebietsnutzung: WA					
NO	EG	55,0	16,0	-	Nein
	1.OG	55,0	20,5	-	Nein
IP 825 - Bleichstraße 16a Gebietsnutzung: WA					
N	EG	55,0	16,0	-	Nein
IP 826 - Bleichstraße 10 Gebietsnutzung: WA					
N	EG	55,0	22,7	-	Nein
	1.OG	55,0	24,8	-	Nein
	2.OG	55,0	24,5	-	Nein
IP 827 - Heylstraße 14 Gebietsnutzung: WA					
NO	EG	55,0	15,6	-	Nein
	1.OG	55,0	16,4	-	Nein
	2.OG	55,0	20,8	-	Nein
IP 828 - Heylstraße 5 Gebietsnutzung: WA					
NO	EG	55,0	19,8	-	Nein
	1.OG	55,0	20,2	-	Nein

Überprüfung auf Überschreitung der Auslösewerte
 Bauphase 6.4

Fass	Stockwerk	Auslösewert Tag dB(A)	Lr, Bauphase 6.4 Tag dB(A)	dLr Tag dB(A)	Überschreitung Auslösewert Tag ja / nein
IP 829 - Heylstraße 4a		Gebietsnutzung: WA			
NW	EG	55,0	15,6	-	Nein
	1.OG	55,0	17,5	-	Nein
	2.OG	55,0	20,0	-	Nein
	3.OG	55,0	22,0	-	Nein
IP 834 - Heegstraße 12		Gebietsnutzung: WA			
NW	EG	55,0	23,7	-	Nein
	1.OG	55,0	25,8	-	Nein
IP 835 - Am alten Weiher 1a		Gebietsnutzung: WA			
NW	EG	55,0	22,0	-	Nein
	1.OG	55,0	22,1	-	Nein
IP 836 - Brühlstraße 4a		Gebietsnutzung: WA			
N	EG	55,0	20,3	-	Nein
	1.OG	55,0	23,4	-	Nein
IP 837 - Bleichstraße 7		Gebietsnutzung: WA			
NO	EG	55,0	20,4	-	Nein
IP 838 - Heegstraße 9		Gebietsnutzung: WA			
NO	EG	55,0	18,3	-	Nein
	1.OG	55,0	20,3	-	Nein
IP 840 - Heylstraße 45		Gebietsnutzung: WA			
NW	EG	55,0	27,3	-	Nein
	1.OG	55,0	32,4	-	Nein
IP 841 - Heylstraße 35		Gebietsnutzung: WA			
NW	EG	55,0	25,5	-	Nein
	1.OG	55,0	29,5	-	Nein
	2.OG	55,0	32,2	-	Nein
IP 842 - Heylstraße 37		Gebietsnutzung: WA			
NO	EG	55,0	22,4	-	Nein
	1.OG	55,0	25,3	-	Nein
IP 843 - Schützenbornstraße 4a		Gebietsnutzung: WA			
SW	EG	55,0	25,1	-	Nein
	1.OG	55,0	28,8	-	Nein
IP 844 - Schützenbornstraße 5		Gebietsnutzung: WA			
NW	EG	55,0	26,1	-	Nein
	1.OG	55,0	27,8	-	Nein
IP 845 - Bleichstraße 4		Gebietsnutzung: WA			
NO	EG	55,0	25,0	-	Nein
	1.OG	55,0	20,3	-	Nein
IP 846 - Bleichstraße 4		Gebietsnutzung: WA			
NO	EG	55,0	18,4	-	Nein
	1.OG	55,0	23,8	-	Nein
IP 847 - Heegstraße 9		Gebietsnutzung: WA			
NO	EG	55,0	24,6	-	Nein
	1.OG	55,0	28,7	-	Nein
IP 848 - Bleichstraße 22a		Gebietsnutzung: WA			
NW	EG	55,0	22,6	-	Nein

Überprüfung auf Überschreitung der Auslösewerte
 Bauphase 6.4

Fass	Stockwerk	Auslösewert Tag dB(A)	Lr, Bauphase 6.4 Tag dB(A)	dLr Tag dB(A)	Überschreitung Auslösewert Tag ja / nein
IP 850 - Heimatfriedering 14 Gebietsnutzung: WA					
N	EG	55,0	33,5	-	Nein
	1.OG	55,0	36,5	-	Nein
IP 851 - Heimatfriedering 16, A Gebietsnutzung: WA					
N	EG	55,0	34,4	-	Nein
	1.OG	55,0	36,1	-	Nein
IP 852 - Hindenburgallee 22 Gebietsnutzung: WA					
NW	EG	55,0	43,0	-	Nein
	1.OG	55,0	45,4	-	Nein
	2.OG	55,0	50,1	-	Nein
IP 853 - Hindenburgallee 22 Gebietsnutzung: WA					
NO	EG	55,0	39,5	-	Nein
	1.OG	55,0	43,3	-	Nein
IP 854 - Ladestraße 7 Gebietsnutzung: WA					
O	EG	55,0	27,7	-	Nein
	1.OG	55,0	29,3	-	Nein
	2.OG	56,0	36,0	-	Nein
IP 855 - Hindenburgallee 18 Gebietsnutzung: WA					
NW	EG	55,0	35,9	-	Nein
	1.OG	55,0	39,5	-	Nein
IP 856 - Gelnhäuser Straße 43 Gebietsnutzung: WA					
N	EG	63,0	40,6	-	Nein
	1.OG	63,0	41,4	-	Nein
	2.OG	63,0	42,5	-	Nein
IP 859 - Heimatfriedering 3a Gebietsnutzung: WA					
W	EG	59,0	67,5	8,5	Ja
	1.OG	59,0	67,6	8,6	Ja
IP 860 - Alte Königsberger Straße 6 Gebietsnutzung: WA					
N	EG	55,0	35,3	-	Nein
	1.OG	55,0	37,9	-	Nein
IP 861 - Alte Königsberger Straße 1a Gebietsnutzung: WA					
O	EG	55,0	30,7	-	Nein
IP 866 - Grüner Weg 13 Gebietsnutzung: WA					
N	EG	55,0	22,4	-	Nein
	1.OG	55,0	23,6	-	Nein
	2.OG	55,0	24,6	-	Nein
IP 888 - Tempelstraße 5a(2) Gebietsnutzung: WA					
O	EG	55,0	26,3	-	Nein
	1.OG	55,0	28,4	-	Nein
IP 889 - Auestraße 3 Gebietsnutzung: WA					
NO	EG	55,0	15,1	-	Nein
	1.OG	55,0	17,1	-	Nein
IP 890 - Alte Königsberger Straße 29a Gebietsnutzung: WA					
N	EG	55,0	29,4	-	Nein
	1.OG	55,0	31,1	-	Nein
IP 891 - Alte Königsberger Straße 29a(2) Gebietsnutzung: WA					
N	EG	55,0	31,5	-	Nein

Überprüfung auf Überschreitung der Auslösewerte
 Bauphase 6.4

Fass	Stockwerk	Auslösewert Tag dB(A)	Lr, Bauphase 6.4 Tag dB(A)	dLr Tag dB(A)	Überschreitung Auslösewert Tag ja / nein
IP 895 - Tempelstraße 5a(3)		Gebietsnutzung: WA			
NW	EG	55,0	28,1	-	Nein
	1.OG	55,0	30,3	-	Nein
IP 928 - Eisenbahnstraße 1		Gebietsnutzung: WA			
NW	EG	55,0	23,7	-	Nein
	1.OG	55,0	25,8	-	Nein
	2.OG	55,0	28,4	-	Nein
IP 929 - Eisenbahnstraße 3		Gebietsnutzung: WA			
NW	EG	55,0	24,4	-	Nein
	1.OG	55,0	26,3	-	Nein
	2.OG	55,0	30,6	-	Nein
IP 930 - Eisenbahnstraße 5		Gebietsnutzung: WA			
N	EG	55,0	23,8	-	Nein
	1.OG	55,0	26,2	-	Nein
IP 931 - Eisenbahnstraße 7		Gebietsnutzung: WA			
N	EG	55,0	24,6	-	Nein
	1.OG	55,0	27,2	-	Nein
IP 932 - Eisenbahnstraße 9		Gebietsnutzung: WA			
N	EG	55,0	24,0	-	Nein
	1.OG	55,0	26,5	-	Nein
IP 933 - Eisenbahnstraße 11		Gebietsnutzung: WA			
N	EG	55,0	24,0	-	Nein
	1.OG	55,0	26,5	-	Nein
IP 934 - Eisenbahnstraße 13		Gebietsnutzung: WA			
N	EG	55,0	27,0	-	Nein
	1.OG	55,0	30,5	-	Nein
IP 935 - Eisenbahnstraße 15		Gebietsnutzung: WA			
N	EG	55,0	25,5	-	Nein
	1.OG	55,0	28,9	-	Nein
IP 936 - Eisenbahnstraße 16		Gebietsnutzung: WA			
NW	3.OG	63,0	31,1	-	Nein
IP 937 - Eisenbahnstraße 17		Gebietsnutzung: WA			
O	EG	55,0	24,8	-	Nein
	1.OG	55,0	28,4	-	Nein
IP 938 - Eisenbahnstraße 19		Gebietsnutzung: WA			
O	EG	55,0	25,2	-	Nein
	1.OG	55,0	29,0	-	Nein
IP 939 - Eisenbahnstraße 21		Gebietsnutzung: WA			
W	EG	55,0	28,4	-	Nein
	1.OG	55,0	30,4	-	Nein
IP 940 - Eisenbahnstraße 23		Gebietsnutzung: WA			
N	EG	58,0	27,1	-	Nein
	1.OG	58,0	29,3	-	Nein
IP 941 - Eisenbahnstraße 25		Gebietsnutzung: WA			
N	EG	56,0	32,0	-	Nein
	1.OG	59,0	32,4	-	Nein
	2.OG	61,0	33,2	-	Nein

Überprüfung auf Überschreitung der Auslösewerte
 Bauphase 6.4

Fass	Stockwerk	Auslösewert Tag dB(A)	Lr, Bauphase 6.4 Tag dB(A)	dLr Tag dB(A)	Überschreitung Auslösewert Tag ja / nein
IP 942 - Eisenbahnstraße 27 Gebietsnutzung: WA					
O	EG	55,0	27,4	-	Nein
	1.OG	55,0	29,4	-	Nein
IP 943 - Eisenbahnstraße 29 Gebietsnutzung: WA					
N	EG	55,0	23,0	-	Nein
	1.OG	55,0	23,4	-	Nein
	2.OG	57,0	27,2	-	Nein
IP 944 - Eisenbahnstraße 31 Gebietsnutzung: WA					
N	EG	55,0	24,5	-	Nein
	1.OG	55,0	26,5	-	Nein
	2.OG	57,0	30,4	-	Nein
IP 945 - Eisenbahnstraße 33 Gebietsnutzung: WA					
N	EG	55,0	26,4	-	Nein
	1.OG	55,0	27,9	-	Nein
	2.OG	55,0	31,5	-	Nein
IP 946 - Eisenbahnstraße 35 Gebietsnutzung: WA					
N	EG	55,0	34,0	-	Nein
	1.OG	58,0	34,3	-	Nein
	2.OG	61,0	35,1	-	Nein
IP 947 - Finkenweg 10 Gebietsnutzung: WA					
NW	EG	55,0	32,8	-	Nein
	1.OG	55,0	34,7	-	Nein
IP 968 - Gelnhäuser Straße 15 Gebietsnutzung: WA					
N	EG	55,0	16,0	-	Nein
	1.OG	55,0	16,4	-	Nein
	2.OG	55,0	20,4	-	Nein
IP 970 - Gelnhäuser Straße 17 Gebietsnutzung: WA					
W	EG	55,0	22,6	-	Nein
	1.OG	55,0	27,1	-	Nein
	2.OG	55,0	28,3	-	Nein
IP 971 - Gelnhäuser Straße 20 Gebietsnutzung: MI					
NO	EG	60,0	16,1	-	Nein
	1.OG	60,0	16,5	-	Nein
	2.OG	60,0	22,9	-	Nein
	3.OG	60,0	24,2	-	Nein
IP 972 - Gelnhäuser Straße 28 Gebietsnutzung: MI					
N	EG	60,0	25,6	-	Nein
	1.OG	60,0	29,0	-	Nein
	2.OG	60,0	30,2	-	Nein
IP 973 - Gelnhäuser Straße 30 Gebietsnutzung: MI					
N	EG	60,0	26,3	-	Nein
	1.OG	60,0	30,7	-	Nein
	2.OG	60,0	31,7	-	Nein
IP 974 - Gelnhäuser Straße 34 Gebietsnutzung: MI					
N	EG	60,0	22,4	-	Nein
	1.OG	60,0	22,9	-	Nein
	2.OG	60,0	25,1	-	Nein
IP 975 - Gelnhäuser Straße 37 Gebietsnutzung: WA					
N	EG	65,0	28,6	-	Nein
	1.OG	65,0	30,0	-	Nein

Überprüfung auf Überschreitung der Auslösewerte
 Bauphase 6.4

Fass	Stockwerk	Auslösewert Tag dB(A)	Lr, Bauphase 6.4 Tag dB(A)	dLr Tag dB(A)	Überschreitung Auslösewert Tag ja / nein
IP 976 - Gelnhäuser Straße 39 Gebietsnutzung: WA					
N	EG	65,0	26,4	-	Nein
	1.OG	65,0	27,6	-	Nein
	2.OG	64,0	29,5	-	Nein
IP 977 - Gelnhäuser Straße 41 Gebietsnutzung: WA					
N	EG	64,0	27,9	-	Nein
	1.OG	64,0	29,3	-	Nein
	2.OG	64,0	31,6	-	Nein
IP 978 - Goethestraße 1 Gebietsnutzung: WA					
N	EG	55,0	31,5	-	Nein
IP 979 - Goethestraße 2 Gebietsnutzung: WA					
N	EG	55,0	33,2	-	Nein
	1.OG	55,0	35,4	-	Nein
IP 980 - Goethestraße 4 Gebietsnutzung: WA					
N	EG	55,0	32,9	-	Nein
	1.OG	55,0	35,0	-	Nein
IP 981 - Goethestraße 6 Gebietsnutzung: WA					
N	EG	55,0	33,6	-	Nein
	1.OG	55,0	35,7	-	Nein
	2.OG	55,0	36,4	-	Nein
IP 982 - Goethestraße 8b Gebietsnutzung: WA					
N	EG	55,0	31,6	-	Nein
	1.OG	55,0	33,3	-	Nein
IP 1018 - Grüner Weg 2 Gebietsnutzung: WA					
N	EG	55,0	20,8	-	Nein
	1.OG	55,0	23,1	-	Nein
IP 1019 - Grüner Weg 4 Gebietsnutzung: WA					
N	EG	55,0	20,7	-	Nein
	1.OG	55,0	22,8	-	Nein
	2.OG	55,0	24,0	-	Nein
IP 1020 - Grüner Weg 8 Gebietsnutzung: WA					
N	EG	55,0	22,2	-	Nein
	1.OG	55,0	19,3	-	Nein
	2.OG	55,0	23,2	-	Nein
IP 1021 - Grüner Weg 12 Gebietsnutzung: WA					
N	EG	55,0	21,7	-	Nein
	1.OG	55,0	22,0	-	Nein
	2.OG	55,0	23,2	-	Nein
IP 1025 - Gustavstraße 2 Gebietsnutzung: WA					
N	EG	64,0	38,7	-	Nein
	1.OG	64,0	39,7	-	Nein
	2.OG	64,0	41,2	-	Nein
IP 1026 - Gustavstraße 4 Gebietsnutzung: WA					
N	EG	57,0	32,8	-	Nein
	1.OG	58,0	34,6	-	Nein
	2.OG	59,0	37,0	-	Nein
IP 1027 - Gustavstraße 5a Gebietsnutzung: WA					
W	EG	55,0	33,3	-	Nein
	1.OG	55,0	35,0	-	Nein

Überprüfung auf Überschreitung der Auslösewerte
 Bauphase 6.4

Fass	Stockwerk	Auslösewert Tag dB(A)	Lr, Bauphase 6.4 Tag dB(A)	dLr Tag dB(A)	Überschreitung Auslösewert Tag ja / nein
IP 1028 - Gustavstraße 6		Gebietsnutzung: WA			
W	EG	55,0	37,6	-	Nein
	1.OG	55,0	38,8	-	Nein
IP 1029 - Gustavstraße 7		Gebietsnutzung: WA			
W	EG	55,0	31,4	-	Nein
	1.OG	55,0	34,2	-	Nein
	2.OG	55,0	38,4	-	Nein
IP 1030 - Gustavstraße 8		Gebietsnutzung: WA			
N	EG	55,0	35,4	-	Nein
	1.OG	55,0	36,7	-	Nein
	2.OG	55,0	40,0	-	Nein
IP 1032 - Hanauer Landstraße 2		Gebietsnutzung: SOK			
N	EG	48,0	36,9	-	Nein
	1.OG	49,0	37,9	-	Nein
IP 1033 - Hanauer Landstraße 5		Gebietsnutzung: MI			
N	EG	64,0	40,5	-	Nein
	1.OG	64,0	41,2	-	Nein
	2.OG	64,0	41,3	-	Nein
IP 1034 - Hanauer Landstraße 6		Gebietsnutzung: SOK			
	EG	52,0	35,7	-	Nein
	1.OG	54,0	38,7	-	Nein
IP 1035 - Hanauer Landstraße 8		Gebietsnutzung: MI			
N	EG	60,0	38,8	-	Nein
	1.OG	60,0	42,4	-	Nein
	2.OG	60,0	41,9	-	Nein
IP 1036 - Hanauer Landstraße 10		Gebietsnutzung: MI			
N	EG	60,0	36,8	-	Nein
	1.OG	60,0	42,4	-	Nein
	2.OG	60,0	41,8	-	Nein
IP 1037 - Hanauer Landstraße 25		Gebietsnutzung: MI			
N	EG	60,0	29,8	-	Nein
	1.OG	60,0	29,2	-	Nein
	2.OG	60,0	29,3	-	Nein
IP 1038 - Hanauer Landstraße 29		Gebietsnutzung: MI			
N	EG	60,0	26,4	-	Nein
	1.OG	60,0	28,5	-	Nein
	2.OG	60,0	31,0	-	Nein
IP 1039 - Hanauer Landstraße 37		Gebietsnutzung: MI			
N	EG	60,0	24,7	-	Nein
	1.OG	65,0	26,5	-	Nein
	2.OG	65,0	27,8	-	Nein
IP 1040 - Hanauer Landstraße 40		Gebietsnutzung: MI			
N	EG	60,0	27,2	-	Nein
	1.OG	60,0	27,7	-	Nein
	2.OG	60,0	29,2	-	Nein
IP 1041 - Heegstraße 2		Gebietsnutzung: WA			
NW	EG	63,0	28,6	-	Nein
	1.OG	64,0	28,3	-	Nein

Überprüfung auf Überschreitung der Auslösewerte
 Bauphase 6.4

Fass	Stockwerk	Auslösewert Taq dB(A)	Lr, Bauphase 6.4 Taq dB(A)	dLr Taq dB(A)	Überschreitung Auslösewert Taq ja / nein
IP 1042 - Heegstraße 6		Gebietsnutzung: WA			
NW	EG	56,0	26,7	-	Nein
	1.OG	57,0	28,1	-	Nein
	2.OG	58,0	27,6	-	Nein
IP 1043 - Heegstraße 8		Gebietsnutzung: WA			
NW	EG	55,0	31,1	-	Nein
	1.OG	55,0	32,7	-	Nein
IP 1044 - Heegstraße 10		Gebietsnutzung: WA			
NW	EG	55,0	31,4	-	Nein
	1.OG	55,0	32,9	-	Nein
	2.OG	55,0	33,5	-	Nein
IP 1045 - Heegstraße 12		Gebietsnutzung: WA			
NW	EG	55,0	31,6	-	Nein
	1.OG	55,0	32,9	-	Nein
IP 1046 - Heegstraße 14		Gebietsnutzung: WA			
NW	EG	55,0	28,6	-	Nein
	1.OG	55,0	30,1	-	Nein
IP 1047 - Heegstraße 15		Gebietsnutzung: WA			
NW	EG	55,0	30,2	-	Nein
IP 1048 - Heegstraße 16		Gebietsnutzung: WA			
NW	EG	55,0	25,1	-	Nein
	1.OG	55,0	29,0	-	Nein
	2.OG	55,0	33,2	-	Nein
IP 1049 - Heegstraße 19		Gebietsnutzung: WA			
NW	EG	55,0	31,8	-	Nein
	1.OG	55,0	31,8	-	Nein
IP 1050 - Heegstraße 23		Gebietsnutzung: WA			
NW	EG	55,0	30,9	-	Nein
	1.OG	55,0	32,0	-	Nein
IP 1051 - Heimatfriedering 1		Gebietsnutzung: WA			
NW	EG	55,0	53,0	-	Nein
	1.OG	55,0	56,7	1,7	Ja
IP 1052 - Heimatfriedering 1a		Gebietsnutzung: WA			
NO	EG	55,0	51,6	-	Nein
	1.OG	55,0	55,1	0,1	Ja
IP 1053 - Heimatfriedering 2		Gebietsnutzung: WA			
N	EG	55,0	46,2	-	Nein
	1.OG	55,0	48,3	-	Nein
IP 1054 - Heimatfriedering 5		Gebietsnutzung: WA			
N	EG	55,0	47,4	-	Nein
	1.OG	55,0	53,5	-	Nein
IP 1055 - Heimatfriedering 6		Gebietsnutzung: WA			
N	EG	55,0	48,0	-	Nein
	1.OG	55,0	50,1	-	Nein
IP 1056 - Heimatfriedering 7		Gebietsnutzung: WA			
N	EG	55,0	52,6	-	Nein
	1.OG	55,0	55,2	0,2	Ja

Überprüfung auf Überschreitung der Auslösewerte
 Bauphase 6.4

Fass	Stockwerk	Auslösewert Taq dB(A)	Lr, Bauphase 6.4 Taq dB(A)	dLr Taq dB(A)	Überschreitung Auslösewert Taq ja / nein
IP 1057 - Heimatfriedering 7a Gebietsnutzung: WA					
W	EG	59,0	67,9	8,9	Ja
IP 1058 - Heimatfriedering 7b Gebietsnutzung: WA					
N	EG	57,0	65,5	8,5	Ja
	1.OG	57,0	65,5	8,5	Ja
IP 1059 - Heimatfriedering 8 Gebietsnutzung: WA					
N	EG	55,0	44,1	-	Nein
	1.OG	55,0	45,3	-	Nein
IP 1060 - Heimatfriedering 9 Gebietsnutzung: WA					
W	EG	55,0	56,2	1,2	Ja
	1.OG	55,0	58,1	3,1	Ja
IP 1061 - Heimatfriedering 10 Gebietsnutzung: WA					
N	EG	55,0	33,6	-	Nein
	1.OG	55,0	40,2	-	Nein
IP 1062 - Heimatfriedering 11 Gebietsnutzung: WA					
N	EG	55,0	45,9	-	Nein
	1.OG	55,0	49,6	-	Nein
IP 1063 - Heimatfriedering 11a Gebietsnutzung: WA					
N	EG	56,0	52,7	-	Nein
	1.OG	57,0	56,9	-	Nein
IP 1064 - Heimatfriedering 12 Gebietsnutzung: WA					
N	EG	55,0	34,0	-	Nein
	1.OG	55,0	36,7	-	Nein
	2.OG	55,0	40,6	-	Nein
IP 1065 - Heimatfriedering 12a Gebietsnutzung: WA					
N	EG	55,0	33,9	-	Nein
	1.OG	55,0	38,4	-	Nein
IP 1066 - Heimatfriedering 13 Gebietsnutzung: WA					
N	EG	55,0	38,7	-	Nein
	1.OG	55,0	40,9	-	Nein
IP 1067 - Heimatfriedering 15 Gebietsnutzung: WA					
N	EG	57,0	39,1	-	Nein
	1.OG	57,0	46,2	-	Nein
IP 1068 - Heimatfriedering 15a Gebietsnutzung: WA					
W	EG	55,0	43,8	-	Nein
	1.OG	56,0	47,5	-	Nein
IP 1069 - Heimatfriedering 16 Gebietsnutzung: WA					
N	EG	55,0	34,3	-	Nein
	1.OG	55,0	37,7	-	Nein
IP 1070 - Heimatfriedering 17 Gebietsnutzung: WA					
N	EG	55,0	37,8	-	Nein
	1.OG	55,0	39,7	-	Nein
IP 1071 - Heimatfriedering 17a Gebietsnutzung: WA					
N	EG	57,0	38,6	-	Nein
IP 1072 - Heimatfriedering 18 Gebietsnutzung: WA					
N	EG	55,0	32,6	-	Nein
	1.OG	55,0	34,3	-	Nein

Überprüfung auf Überschreitung der Auslösewerte
 Bauphase 6.4

Fass	Stockwerk	Auslösewert Tag dB(A)	Lr, Bauphase 6.4 Tag dB(A)	dLr Tag dB(A)	Überschreitung Auslösewert Tag ja / nein
IP 1073 - Heimatfriedering 19 Gebietsnutzung: WA					
N	EG	58,0	44,2	-	Nein
IP 1074 - Heimatfriedering 19a Gebietsnutzung: WA					
N	EG	55,0	42,0	-	Nein
	1.OG	55,0	43,4	-	Nein
IP 1075 - Heimatfriedering 19b Gebietsnutzung: WA					
N	EG	55,0	42,0	-	Nein
	1.OG	55,0	43,4	-	Nein
IP 1076 - Heimatfriedering 19c Gebietsnutzung: WA					
N	EG	55,0	42,1	-	Nein
	1.OG	55,0	43,4	-	Nein
IP 1077 - Heimatfriedering 19d Gebietsnutzung: WA					
N	EG	55,0	41,9	-	Nein
	1.OG	55,0	43,2	-	Nein
IP 1078 - Heimatfriedering 20 Gebietsnutzung: WA					
N	EG	55,0	32,4	-	Nein
	1.OG	55,0	34,3	-	Nein
IP 1079 - Heimatfriedering 21 Gebietsnutzung: WA					
N	EG	55,0	40,2	-	Nein
	1.OG	55,0	41,6	-	Nein
IP 1080 - Heimatfriedering 22 Gebietsnutzung: WA					
O	EG	55,0	32,0	-	Nein
	1.OG	55,0	31,5	-	Nein
	2.OG	55,0	38,7	-	Nein
IP 1081 - Heimatfriedering 22a Gebietsnutzung: WA					
N	EG	55,0	37,2	-	Nein
	1.OG	55,0	40,5	-	Nein
IP 1082 - Heimatfriedering 23 Gebietsnutzung: WA					
N	EG	55,0	39,6	-	Nein
	1.OG	55,0	41,0	-	Nein
IP 1083 - Heimatfriedering 24 Gebietsnutzung: WA					
N	EG	55,0	31,8	-	Nein
	1.OG	55,0	36,2	-	Nein
IP 1084 - Heimatfriedering 26 Gebietsnutzung: WA					
N	EG	55,0	34,6	-	Nein
	1.OG	55,0	37,8	-	Nein
IP 1085 - Heimatfriedering 28 Gebietsnutzung: WA					
W	EG	55,0	40,5	-	Nein
IP 1086 - Heimatfriedering 29 Gebietsnutzung: WA					
O	EG	55,0	27,9	-	Nein
	1.OG	55,0	29,6	-	Nein
IP 1087 - Heimatfriedering 30a Gebietsnutzung: WA					
N	EG	55,0	42,8	-	Nein
	1.OG	55,0	44,9	-	Nein

Überprüfung auf Überschreitung der Auslösewerte
 Bauphase 6.4

Fass	Stockwerk	Auslösewert Tag dB(A)	Lr, Bauphase 6.4 Tag dB(A)	dLr Tag dB(A)	Überschreitung Auslösewert Tag ja / nein
IP 1088 - Heimatfriedering 31 Gebietsnutzung: WA					
N	EG	55,0	30,2	-	Nein
	1.OG	55,0	30,2	-	Nein
	2.OG	55,0	34,1	-	Nein
IP 1107 - Heylstraße 6 Gebietsnutzung: WA					
NO	EG	55,0	18,2	-	Nein
	1.OG	55,0	17,3	-	Nein
	2.OG	55,0	21,3	-	Nein
IP 1108 - Heylstraße 7 Gebietsnutzung: WA					
NO	EG	55,0	17,3	-	Nein
	1.OG	55,0	19,5	-	Nein
IP 1109 - Heylstraße 8 Gebietsnutzung: WA					
NW	EG	55,0	19,9	-	Nein
	1.OG	55,0	22,6	-	Nein
IP 1110 - Heylstraße 9 Gebietsnutzung: WA					
N	EG	55,0	15,8	-	Nein
	1.OG	55,0	17,4	-	Nein
IP 1111 - Heylstraße 10 Gebietsnutzung: WA					
NW	EG	55,0	15,3	-	Nein
	1.OG	55,0	19,7	-	Nein
IP 1112 - Heylstraße 11 Gebietsnutzung: WA					
W	EG	55,0	17,8	-	Nein
	1.OG	55,0	19,7	-	Nein
IP 1113 - Heylstraße 13 Gebietsnutzung: WA					
N	2.OG	55,0	21,4	-	Nein
IP 1114 - Heylstraße 15 Gebietsnutzung: WA					
SO	EG	55,0	16,7	-	Nein
	1.OG	55,0	20,9	-	Nein
IP 1115 - Heylstraße 16 Gebietsnutzung: WA					
SO	EG	55,0	18,7	-	Nein
	1.OG	55,0	21,2	-	Nein
IP 1116 - Heylstraße 18a Gebietsnutzung: WA					
N	EG	55,0	18,2	-	Nein
	1.OG	55,0	16,6	-	Nein
IP 1117 - Heylstraße 19 Gebietsnutzung: WA					
NW	EG	55,0	21,2	-	Nein
	1.OG	55,0	24,0	-	Nein
IP 1118 - Heylstraße 21 Gebietsnutzung: WA					
NO	EG	55,0	18,3	-	Nein
	1.OG	55,0	20,0	-	Nein
	2.OG	55,0	26,5	-	Nein
IP 1119 - Heylstraße 22 Gebietsnutzung: WA					
NW	EG	55,0	21,2	-	Nein
	1.OG	55,0	25,1	-	Nein
	2.OG	55,0	28,5	-	Nein
IP 1120 - Heylstraße 23 Gebietsnutzung: WA					
NO	EG	55,0	21,2	-	Nein
	1.OG	55,0	25,6	-	Nein

Überprüfung auf Überschreitung der Auslösewerte
 Bauphase 6.4

Fass	Stockwerk	Auslösewert Tag dB(A)	Lr, Bauphase 6.4 Tag dB(A)	dLr Tag dB(A)	Überschreitung Auslösewert Tag ja / nein
IP 1121 - Heylstraße 24 Gebietsnutzung: WA					
NO	EG	55,0	16,1	-	Nein
	1.OG	55,0	18,2	-	Nein
IP 1122 - Heylstraße 26 Gebietsnutzung: WA					
N	EG	55,0	15,9	-	Nein
	1.OG	55,0	18,2	-	Nein
IP 1123 - Heylstraße 27 Gebietsnutzung: MI					
N	EG	60,0	21,6	-	Nein
	1.OG	60,0	28,4	-	Nein
	2.OG	60,0	30,9	-	Nein
IP 1124 - Heylstraße 28 Gebietsnutzung: WA					
NO	EG	55,0	19,5	-	Nein
	1.OG	55,0	17,5	-	Nein
IP 1125 - Heylstraße 29 Gebietsnutzung: WA					
O	EG	55,0	25,0	-	Nein
	1.OG	55,0	24,6	-	Nein
IP 1126 - Heylstraße 30 Gebietsnutzung: WA					
N	EG	55,0	18,3	-	Nein
IP 1127 - Heylstraße 31 Gebietsnutzung: WA					
N	EG	55,0	22,3	-	Nein
	1.OG	55,0	26,0	-	Nein
IP 1128 - Heylstraße 32 Gebietsnutzung: WA					
NO	EG	55,0	21,4	-	Nein
	1.OG	55,0	20,3	-	Nein
IP 1129 - Heylstraße 33 Gebietsnutzung: WA					
NO	EG	55,0	20,4	-	Nein
	1.OG	55,0	21,6	-	Nein
	2.OG	55,0	25,3	-	Nein
IP 1130 - Heylstraße 34 Gebietsnutzung: WA					
O	EG	55,0	22,9	-	Nein
	1.OG	55,0	25,8	-	Nein
IP 1131 - Heylstraße 38 Gebietsnutzung: WA					
O	EG	55,0	20,1	-	Nein
	1.OG	55,0	22,6	-	Nein
IP 1132 - Heylstraße 41 Gebietsnutzung: WA					
NO	EG	55,0	17,4	-	Nein
	1.OG	55,0	19,9	-	Nein
IP 1133 - Heylstraße 43 Gebietsnutzung: WA					
NW	EG	55,0	17,4	-	Nein
	1.OG	55,0	20,4	-	Nein
IP 1134 - Heylstraße 44 Gebietsnutzung: WA					
NW	EG	55,0	27,9	-	Nein
	1.OG	55,0	29,8	-	Nein
	2.OG	55,0	32,0	-	Nein
IP 1135 - Heylstraße 45 Gebietsnutzung: WA					
NO	EG	55,0	22,0	-	Nein

Überprüfung auf Überschreitung der Auslösewerte
 Bauphase 6.4

Fass	Stockwerk	Auslösewert Tag dB(A)	Lr, Bauphase 6.4 Tag dB(A)	dLr Tag dB(A)	Überschreitung Auslösewert Tag ja / nein
IP 1136 - Heylstraße 46 Gebietsnutzung: WA					
NO	EG	55,0	22,3	-	Nein
	1.OG	55,0	23,9	-	Nein
IP 1138 - Heylstraße 49 Gebietsnutzung: WA					
NO	EG	55,0	17,5	-	Nein
	1.OG	55,0	21,8	-	Nein
IP 1139 - Heylstraße 51 Gebietsnutzung: WA					
NW	EG	55,0	26,0	-	Nein
	1.OG	55,0	29,7	-	Nein
	2.OG	55,0	31,9	-	Nein
IP 1140 - Heylstraße 52 Gebietsnutzung: WA					
NO	EG	55,0	17,4	-	Nein
	1.OG	55,0	18,8	-	Nein
IP 1141 - Heylstraße 54 Gebietsnutzung: WA					
NW	EG	55,0	26,1	-	Nein
	1.OG	55,0	29,6	-	Nein
IP 1142 - Heylstraße 55 Gebietsnutzung: WA					
NW	EG	55,0	23,3	-	Nein
	1.OG	55,0	27,5	-	Nein
IP 1143 - Heylstraße 56 Gebietsnutzung: WA					
NO	EG	55,0	17,1	-	Nein
	1.OG	58,0	19,4	-	Nein
IP 1144 - Heylstraße 57 Gebietsnutzung: WA					
NW	EG	55,0	24,1	-	Nein
	1.OG	55,0	28,1	-	Nein
IP 1145 - Heylstraße 58 Gebietsnutzung: WA					
NO	EG	55,0	18,6	-	Nein
	1.OG	55,0	17,6	-	Nein
	2.OG	57,0	20,6	-	Nein
IP 1146 - Heylstraße 59 Gebietsnutzung: WA					
NW	EG	55,0	24,1	-	Nein
	1.OG	55,0	27,0	-	Nein
IP 1147 - Heegstraße 3 Gebietsnutzung: WA					
NW	EG	61,0	26,3	-	Nein
	1.OG	62,0	30,1	-	Nein
IP 1148 - Heylstraße 72 Gebietsnutzung: WA					
SW	EG	55,0	29,8	-	Nein
	1.OG	55,0	32,3	-	Nein
IP 1149 - Heylstraße 74 Gebietsnutzung: WA					
NW	EG	55,0	26,7	-	Nein
	1.OG	55,0	30,0	-	Nein
IP 1150 - Hindenburgallee 8 Gebietsnutzung: WA					
W	EG	56,0	29,7	-	Nein
IP 1151 - Hindenburgallee 12 Gebietsnutzung: WA					
N	EG	55,0	31,4	-	Nein
	1.OG	55,0	35,0	-	Nein

Überprüfung auf Überschreitung der Auslösewerte
 Bauphase 6.4

Fass	Stockwerk	Auslösewert Tag dB(A)	Lr, Bauphase 6.4 Tag dB(A)	dLr Tag dB(A)	Überschreitung Auslösewert Tag ja / nein
IP 1152 - Hindenburgallee 14		Gebietsnutzung: WA			
W	EG	57,0	41,4	-	Nein
	1.OG	58,0	42,3	-	Nein
IP 1153 - Hindenburgallee 20		Gebietsnutzung: WA			
NW	EG	55,0	41,9	-	Nein
	1.OG	55,0	43,9	-	Nein
	2.OG	55,0	46,2	-	Nein
IP 1154 - Hindenburgallee 22		Gebietsnutzung: WA			
SW	EG	55,0	46,0	-	Nein
	1.OG	55,0	51,3	-	Nein
IP 1155 - Höhenstraße 2		Gebietsnutzung: WA			
N	EG	55,0	40,1	-	Nein
	1.OG	55,0	38,5	-	Nein
IP 1156 - Höhenstraße 4		Gebietsnutzung: WA			
N	EG	55,0	35,7	-	Nein
IP 1157 - Höhenstraße 6		Gebietsnutzung: WA			
N	EG	55,0	27,6	-	Nein
	1.OG	55,0	31,8	-	Nein
IP 1158 - Höhenstraße 8		Gebietsnutzung: WA			
N	EG	55,0	32,2	-	Nein
	1.OG	55,0	34,3	-	Nein
IP 1159 - Höhenstraße 9		Gebietsnutzung: WA			
N	EG	55,0	35,9	-	Nein
	1.OG	55,0	36,5	-	Nein
IP 1160 - Höhenstraße 10		Gebietsnutzung: WA			
N	EG	55,0	26,4	-	Nein
	1.OG	55,0	30,1	-	Nein
IP 1161 - Höhenstraße 11		Gebietsnutzung: WA			
N	EG	55,0	32,2	-	Nein
	1.OG	55,0	33,7	-	Nein
IP 1162 - Höhenstraße 13		Gebietsnutzung: WA			
N	EG	55,0	28,2	-	Nein
	1.OG	55,0	32,0	-	Nein
IP 1163 - Höhenstraße 14		Gebietsnutzung: WA			
N	EG	55,0	27,6	-	Nein
	1.OG	55,0	30,6	-	Nein
IP 1164 - Höhenstraße 15		Gebietsnutzung: WA			
N	EG	55,0	29,7	-	Nein
	1.OG	55,0	32,3	-	Nein
IP 1165 - Höhenstraße 15a		Gebietsnutzung: WA			
N	EG	55,0	32,1	-	Nein
	1.OG	55,0	31,9	-	Nein
IP 1166 - Höhenstraße 17		Gebietsnutzung: WA			
N	EG	55,0	30,5	-	Nein
	1.OG	55,0	31,9	-	Nein

Überprüfung auf Überschreitung der Auslösewerte
 Bauphase 6.4

Fass	Stockwerk	Auslösewert Tag dB(A)	Lr, Bauphase 6.4 Tag dB(A)	dLr Tag dB(A)	Überschreitung Auslösewert Tag ja / nein
IP 1180 - Im Höhlchen 3 Gebietsnutzung: WA					
NW	EG	55,0	30,1	-	Nein
	1.OG	55,0	30,1	-	Nein
IP 1181 - Im Kringelgraben 2 Gebietsnutzung: WA					
NW	EG	55,0	27,7	-	Nein
	1.OG	55,0	30,1	-	Nein
	2.OG	55,0	32,0	-	Nein
IP 1182 - Im Kringelgraben 4 Gebietsnutzung: WA					
NW	EG	55,0	28,8	-	Nein
	1.OG	55,0	30,4	-	Nein
IP 1183 - Im Kringelgraben 6 Gebietsnutzung: WA					
NW	EG	55,0	31,1	-	Nein
	1.OG	55,0	31,9	-	Nein
	2.OG	55,0	32,9	-	Nein
IP 1184 - Im Kringelgraben 9 Gebietsnutzung: WA					
NW	EG	55,0	28,0	-	Nein
IP 1239 - Jahnstraße 4 Gebietsnutzung: WA					
N	EG	55,0	24,9	-	Nein
	1.OG	55,0	26,8	-	Nein
IP 1240 - Jahnstraße 5 Gebietsnutzung: WA					
N	EG	55,0	22,0	-	Nein
	1.OG	55,0	23,3	-	Nein
	2.OG	55,0	26,4	-	Nein
IP 1241 - Jahnstraße 6 Gebietsnutzung: WA					
N	EG	55,0	22,8	-	Nein
	1.OG	55,0	25,2	-	Nein
IP 1242 - Jahnstraße 9 Gebietsnutzung: WA					
O	EG	55,0	14,9	-	Nein
	1.OG	55,0	15,1	-	Nein
	2.OG	55,0	19,6	-	Nein
IP 1243 - Jahnstraße 10 Gebietsnutzung: WA					
N	EG	55,0	26,1	-	Nein
	1.OG	55,0	27,1	-	Nein
	2.OG	55,0	28,4	-	Nein
IP 1244 - Jahnstraße 12 Gebietsnutzung: WA					
N	EG	55,0	26,5	-	Nein
	1.OG	55,0	28,4	-	Nein
IP 1245 - Jahnstraße 17 Gebietsnutzung: WA					
N	EG	55,0	26,4	-	Nein
	1.OG	55,0	28,0	-	Nein
IP 1246 - Jahnstraße 19 Gebietsnutzung: WA					
N	EG	55,0	27,1	-	Nein
	1.OG	55,0	28,4	-	Nein
	2.OG	55,0	30,2	-	Nein
IP 1247 - Jahnstraße 21 Gebietsnutzung: WA					
N	EG	55,0	27,3	-	Nein
	1.OG	55,0	28,5	-	Nein

Überprüfung auf Überschreitung der Auslösewerte
 Bauphase 6.4

Fass	Stockwerk	Auslösewert Taq dB(A)	Lr, Bauphase 6.4 Taq dB(A)	dLr Taq dB(A)	Überschreitung Auslösewert Taq ja / nein
IP 1248 - Jahnstraße 23 Gebietsnutzung: WA					
N	EG	55,0	26,5	-	Nein
	1.OG	55,0	26,5	-	Nein
IP 1249 - Jahnstraße 23a Gebietsnutzung: WA					
N	EG	55,0	27,7	-	Nein
	1.OG	55,0	29,0	-	Nein
IP 1250 - Kleinbahnstraße 10b Gebietsnutzung: WA					
N	EG	55,0	23,7	-	Nein
	1.OG	55,0	25,3	-	Nein
IP 1251 - Kleinbahnstraße 10a Gebietsnutzung: WA					
N	EG	55,0	25,4	-	Nein
	1.OG	55,0	26,5	-	Nein
IP 1267 - Karlstraße 5 Gebietsnutzung: WA					
NO	EG	55,0	27,0	-	Nein
	1.OG	55,0	28,5	-	Nein
IP 1268 - Karlstraße 5a Gebietsnutzung: WA					
NW	EG	55,0	28,6	-	Nein
	1.OG	55,0	30,0	-	Nein
IP 1269 - Karlstraße 7 Gebietsnutzung: WA					
NW	EG	55,0	26,2	-	Nein
	1.OG	55,0	27,5	-	Nein
	2.OG	55,0	28,5	-	Nein
IP 1270 - Karlstraße 9 Gebietsnutzung: WA					
NW	EG	55,0	25,4	-	Nein
	1.OG	55,0	27,0	-	Nein
IP 1271 - Karlstraße 10 Gebietsnutzung: WA					
NW	EG	55,0	27,3	-	Nein
	1.OG	55,0	28,8	-	Nein
IP 1272 - Karlstraße 12 Gebietsnutzung: WA					
NW	EG	55,0	25,6	-	Nein
	1.OG	55,0	27,2	-	Nein
	2.OG	55,0	28,8	-	Nein
IP 1273 - Karlstraße 13 Gebietsnutzung: WA					
NW	EG	55,0	28,0	-	Nein
	1.OG	55,0	29,3	-	Nein
IP 1274 - Karlstraße 14 Gebietsnutzung: WA					
NW	EG	55,0	24,4	-	Nein
	1.OG	55,0	27,1	-	Nein
IP 1275 - Karlstraße 16 Gebietsnutzung: WA					
NW	EG	55,0	26,9	-	Nein
	1.OG	55,0	28,7	-	Nein
IP 1276 - Karlstraße 17 Gebietsnutzung: WA					
NW	EG	55,0	27,3	-	Nein
	1.OG	55,0	30,2	-	Nein
IP 1277 - Karlstraße 19 Gebietsnutzung: WA					
NW	EG	55,0	26,8	-	Nein
	1.OG	55,0	28,5	-	Nein

Überprüfung auf Überschreitung der Auslösewerte
 Bauphase 6.4

Fass	Stockwerk	Auslösewert Tag dB(A)	Lr, Bauphase 6.4 Tag dB(A)	dLr Tag dB(A)	Überschreitung Auslösewert Tag ja / nein
IP 1278 - Karlstraße 20 Gebietsnutzung: WA					
NW	EG	55,0	26,0	-	Nein
	1.OG	55,0	27,6	-	Nein
IP 1279 - Karlstraße 22 Gebietsnutzung: WA					
NW	EG	55,0	23,6	-	Nein
	1.OG	55,0	25,8	-	Nein
IP 1280 - Karlstraße 24 Gebietsnutzung: WA					
NW	EG	55,0	24,0	-	Nein
	1.OG	55,0	26,1	-	Nein
IP 1281 - Karlstraße 25 Gebietsnutzung: WA					
N	EG	55,0	28,5	-	Nein
	1.OG	55,0	30,5	-	Nein
	2.OG	55,0	34,1	-	Nein
IP 1282 - Karlstraße 26 Gebietsnutzung: WA					
NW	EG	55,0	24,4	-	Nein
	1.OG	55,0	26,5	-	Nein
IP 1283 - Karlstraße 27 Gebietsnutzung: WA					
NW	EG	55,0	23,8	-	Nein
	1.OG	55,0	27,7	-	Nein
IP 1284 - Karlstraße 28 Gebietsnutzung: WA					
NW	EG	55,0	26,7	-	Nein
	1.OG	55,0	29,6	-	Nein
	2.OG	55,0	31,0	-	Nein
	3.OG	55,0	31,9	-	Nein
IP 1285 - Karlstraße 29 Gebietsnutzung: WA					
N	EG	55,0	27,1	-	Nein
	1.OG	55,0	28,4	-	Nein
IP 1286 - Karlstraße 30 Gebietsnutzung: WA					
NW	EG	55,0	29,1	-	Nein
	1.OG	55,0	30,7	-	Nein
IP 1296 - Kastanienweg 3 Gebietsnutzung: WA					
N	EG	55,0	40,3	-	Nein
	1.OG	55,0	40,6	-	Nein
IP 1297 - Kastanienweg 5 Gebietsnutzung: WA					
N	EG	55,0	38,5	-	Nein
	1.OG	55,0	40,2	-	Nein
IP 1298 - Kastanienweg 7 Gebietsnutzung: WA					
N	EG	55,0	38,8	-	Nein
	1.OG	55,0	39,4	-	Nein
IP 1299 - Kastanienweg 10 Gebietsnutzung: WA					
NW	EG	55,0	36,9	-	Nein
	1.OG	55,0	37,9	-	Nein
IP 1300 - Kastanienweg 12 Gebietsnutzung: WA					
NO	EG	55,0	36,3	-	Nein
	1.OG	55,0	37,6	-	Nein
IP 1304 - Kirchweg 1a Gebietsnutzung: SOS					
	EG	58,0	50,1	-	Nein
	1.OG	60,0	51,0	-	Nein

Überprüfung auf Überschreitung der Auslösewerte
 Bauphase 6.4

Fass	Stockwerk	Auslösewert Taq dB(A)	Lr, Bauphase 6.4 Taq dB(A)	dLr Taq dB(A)	Überschreitung Auslösewert Taq ja / nein
IP 1305 - Kleinbahnstraße 1 Gebietsnutzung: WA					
N	EG	55,0	18,7	-	Nein
	1.OG	55,0	22,4	-	Nein
IP 1306 - Kleinbahnstraße 2a Gebietsnutzung: WA					
N	EG	55,0	23,9	-	Nein
	1.OG	55,0	25,1	-	Nein
IP 1307 - Kleinbahnstraße 2a Gebietsnutzung: WA					
N	EG	55,0	26,2	-	Nein
	1.OG	55,0	27,4	-	Nein
IP 1308 - Kleinbahnstraße 3 Gebietsnutzung: WA					
N	EG	55,0	22,2	-	Nein
	1.OG	55,0	23,6	-	Nein
IP 1309 - Kleinbahnstraße 5 Gebietsnutzung: WA					
N	EG	55,0	20,7	-	Nein
	1.OG	55,0	22,6	-	Nein
	2.OG	55,0	26,9	-	Nein
IP 1310 - Kleinbahnstraße 6 Gebietsnutzung: WA					
N	EG	55,0	22,9	-	Nein
	1.OG	55,0	24,8	-	Nein
	2.OG	55,0	27,2	-	Nein
IP 1311 - Kleinbahnstraße 7 Gebietsnutzung: WA					
N	EG	55,0	25,4	-	Nein
	1.OG	55,0	24,6	-	Nein
IP 1312 - Kleinbahnstraße 8 Gebietsnutzung: WA					
N	EG	55,0	22,9	-	Nein
	1.OG	55,0	25,0	-	Nein
IP 1313 - Kleinbahnstraße 9 Gebietsnutzung: WA					
N	EG	55,0	25,1	-	Nein
	1.OG	55,0	24,8	-	Nein
	2.OG	55,0	26,6	-	Nein
IP 1314 - Klosterstraße 5 Gebietsnutzung: WA					
N	EG	55,0	26,3	-	Nein
	1.OG	55,0	28,8	-	Nein
IP 1315 - Klosterstraße 6 Gebietsnutzung: WA					
N	EG	55,0	24,9	-	Nein
IP 1316 - Klosterstraße 6a Gebietsnutzung: WA					
N	EG	55,0	25,0	-	Nein
	1.OG	55,0	26,6	-	Nein
IP 1317 - Klosterstraße 8 Gebietsnutzung: WA					
N	EG	55,0	23,1	-	Nein
	1.OG	55,0	26,4	-	Nein
IP 1318 - Klosterstraße 9 Gebietsnutzung: WA					
N	EG	55,0	21,4	-	Nein
	1.OG	55,0	25,4	-	Nein
IP 1319 - Klosterstraße 11 Gebietsnutzung: WA					
N	EG	55,0	25,2	-	Nein
	1.OG	55,0	26,3	-	Nein
	2.OG	55,0	26,9	-	Nein

Überprüfung auf Überschreitung der Auslösewerte
 Bauphase 6.4

Fass	Stockwerk	Auslösewert Tag dB(A)	Lr, Bauphase 6.4 Tag dB(A)	dLr Tag dB(A)	Überschreitung Auslösewert Tag ja / nein
IP 1320 - Klosterstraße 19a		Gebietsnutzung: WA			
N	EG	55,0	25,1	-	Nein
	1.OG	55,0	26,6	-	Nein
IP 1321 - Ladestraße 1		Gebietsnutzung: WA			
N	EG	55,0	34,9	-	Nein
	1.OG	58,0	35,5	-	Nein
	2.OG	61,0	36,4	-	Nein
IP 1322 - Ladestraße 3		Gebietsnutzung: WA			
N	EG	55,0	36,7	-	Nein
	1.OG	58,0	37,1	-	Nein
	2.OG	61,0	37,7	-	Nein
IP 1323 - Ladestraße 5		Gebietsnutzung: WA			
N	EG	55,0	37,5	-	Nein
	1.OG	58,0	37,9	-	Nein
	2.OG	61,0	38,5	-	Nein
IP 1324 - Ladestraße 7		Gebietsnutzung: WA			
N	EG	56,0	39,3	-	Nein
	1.OG	58,0	39,9	-	Nein
	2.OG	61,0	40,8	-	Nein
IP 1325 - Ladestraße 9		Gebietsnutzung: WA			
N	EG	55,0	39,6	-	Nein
	1.OG	58,0	43,1	-	Nein
	2.OG	61,0	44,0	-	Nein
IP 1326 - Ladestraße 11		Gebietsnutzung: WA			
N	EG	55,0	46,2	-	Nein
	1.OG	58,0	47,5	-	Nein
IP 1327 - Ladestraße 13		Gebietsnutzung: WA			
N	EG	56,0	49,4	-	Nein
	1.OG	58,0	50,5	-	Nein
IP 1328 - Ladestraße 15		Gebietsnutzung: WA			
N	EG	56,0	51,7	-	Nein
IP 1329 - Ligusterweg 3		Gebietsnutzung: WA			
N	EG	55,0	23,4	-	Nein
	1.OG	55,0	25,6	-	Nein
IP 1330 - Ligusterweg 4		Gebietsnutzung: WA			
N	EG	55,0	24,1	-	Nein
IP 1331 - Ligusterweg 6		Gebietsnutzung: WA			
N	EG	55,0	25,0	-	Nein
	1.OG	55,0	26,1	-	Nein
IP 1332 - Ligusterweg 8		Gebietsnutzung: WA			
N	EG	55,0	24,1	-	Nein
	1.OG	55,0	26,4	-	Nein
IP 1333 - Ligusterweg 9		Gebietsnutzung: WA			
N	EG	55,0	25,8	-	Nein
	1.OG	55,0	27,4	-	Nein
IP 1334 - Ligusterweg 10		Gebietsnutzung: WA			
N	EG	55,0	22,8	-	Nein
	1.OG	55,0	25,5	-	Nein

Überprüfung auf Überschreitung der Auslösewerte
 Bauphase 6.4

Fass	Stockwerk	Auslösewert Tag dB(A)	Lr, Bauphase 6.4 Tag dB(A)	dLr Tag dB(A)	Überschreitung Auslösewert Tag ja / nein
IP 1335 - Ligusterweg 8		Gebietsnutzung: WA			
N	EG	55,0	26,6	-	Nein
	1.OG	55,0	28,2	-	Nein
	2.OG	55,0	29,6	-	Nein
IP 1336 - Ligusterweg 12		Gebietsnutzung: WA			
N	EG	55,0	23,3	-	Nein
	1.OG	55,0	25,1	-	Nein
	2.OG	55,0	27,4	-	Nein
IP 1337 - Ligusterweg 13		Gebietsnutzung: WA			
N	EG	55,0	27,1	-	Nein
	1.OG	55,0	29,1	-	Nein
IP 1338 - Ligusterweg 14		Gebietsnutzung: WA			
N	EG	55,0	26,3	-	Nein
	1.OG	55,0	28,8	-	Nein
	2.OG	55,0	31,1	-	Nein
IP 1339 - Ligusterweg 15		Gebietsnutzung: WA			
N	EG	55,0	29,0	-	Nein
	1.OG	55,0	30,9	-	Nein
IP 1340 - Mühlrainstraße 8		Gebietsnutzung: WA			
N	EG	55,0	26,6	-	Nein
	1.OG	55,0	28,6	-	Nein
	2.OG	55,0	30,6	-	Nein
IP 1341 - Mühlrainstraße 14		Gebietsnutzung: WA			
N	EG	55,0	19,4	-	Nein
	1.OG	55,0	22,3	-	Nein
IP 1342 - Mühlrainstraße 16		Gebietsnutzung: WA			
N	EG	55,0	26,6	-	Nein
	1.OG	55,0	27,3	-	Nein
IP 1343 - Mühlrainstraße 18		Gebietsnutzung: WA			
N	EG	55,0	25,6	-	Nein
	1.OG	55,0	26,6	-	Nein
	2.OG	55,0	27,5	-	Nein
IP 1344 - Mühlrainstraße 18a		Gebietsnutzung: WA			
N	EG	55,0	29,5	-	Nein
	1.OG	55,0	30,9	-	Nein
IP 1345 - Mühlrainstraße 20		Gebietsnutzung: MI			
N	EG	60,0	0,0	-	Nein
IP 1346 - Heegstraße 1		Gebietsnutzung: WA			
NW	EG	65,0	27,1	-	Nein
	1.OG	55,0	28,5	-	Nein
IP 1347 - Oberdorfstraße 2		Gebietsnutzung: WA			
O	EG	55,0	25,8	-	Nein
	1.OG	55,0	27,5	-	Nein
IP 1354 - Rentkammerweg 11		Gebietsnutzung: WA			
N	EG	55,0	28,4	-	Nein
	1.OG	55,0	31,0	-	Nein

Überprüfung auf Überschreitung der Auslösewerte
 Bauphase 6.4

Fass	Stockwerk	Auslösewert Taq dB(A)	Lr, Bauphase 6.4 Taq dB(A)	dLr Taq dB(A)	Überschreitung Auslösewert Taq ja / nein
IP 1357 - Sandweg 6 Gebietsnutzung: WA					
N	EG	55,0	22,0	-	Nein
	1.OG	55,0	25,2	-	Nein
IP 1358 - Sandweg 8 Gebietsnutzung: WA					
N	EG	55,0	20,4	-	Nein
	1.OG	55,0	24,8	-	Nein
IP 1359 - Sandweg 10 Gebietsnutzung: WA					
N	EG	55,0	24,1	-	Nein
	1.OG	55,0	24,0	-	Nein
IP 1360 - Sandweg 11 Gebietsnutzung: WA					
N	EG	55,0	18,5	-	Nein
	1.OG	55,0	22,2	-	Nein
IP 1361 - Sandweg 16 Gebietsnutzung: WA					
N	EG	55,0	24,7	-	Nein
	1.OG	55,0	26,4	-	Nein
IP 1362 - Sandweg 17 Gebietsnutzung: WA					
N	EG	55,0	25,2	-	Nein
	1.OG	55,0	26,8	-	Nein
IP 1363 - Sandweg 20 Gebietsnutzung: WA					
N	EG	55,0	22,7	-	Nein
	1.OG	55,0	24,2	-	Nein
	2.OG	55,0	26,8	-	Nein
IP 1364 - Sandweg 26 Gebietsnutzung: WA					
N	EG	55,0	25,2	-	Nein
	1.OG	55,0	26,1	-	Nein
IP 1365 - Sandweg 28 Gebietsnutzung: WA					
N	EG	55,0	21,9	-	Nein
	1.OG	55,0	23,5	-	Nein
IP 1367 - Sandweg 30 Gebietsnutzung: WA					
N	EG	55,0	23,8	-	Nein
	1.OG	55,0	25,0	-	Nein
	2.OG	55,0	26,6	-	Nein
IP 1368 - Sandweg 32 Gebietsnutzung: WA					
N	EG	55,0	20,2	-	Nein
	1.OG	55,0	23,2	-	Nein
IP 1369 - Sandweg 34 Gebietsnutzung: WA					
N	EG	55,0	22,0	-	Nein
	1.OG	55,0	23,5	-	Nein
IP 1370 - Sandweg 36 Gebietsnutzung: WA					
N	EG	55,0	16,8	-	Nein
	1.OG	55,0	21,1	-	Nein
	2.OG	55,0	29,3	-	Nein
IP 1371 - Sandweg 38 Gebietsnutzung: WA					
N	EG	55,0	22,5	-	Nein
	1.OG	55,0	25,0	-	Nein
IP 1378 - Schießhausstraße 2 Gebietsnutzung: WA					
W	EG	55,0	33,0	-	Nein
	1.OG	55,0	38,9	-	Nein

Überprüfung auf Überschreitung der Auslösewerte
 Bauphase 6.4

Fass	Stockwerk	Auslösewert Tag dB(A)	Lr, Bauphase 6.4 Tag dB(A)	dLr Tag dB(A)	Überschreitung Auslösewert Tag ja / nein
IP 1379 - Schießhausstraße 3 Gebietsnutzung: WA					
NW	EG	55,0	30,3	-	Nein
IP 1380 - Schießhausstraße 4 Gebietsnutzung: WA					
W	EG	55,0	37,2	-	Nein
	1.OG	55,0	38,8	-	Nein
IP 1381 - Schießhausstraße 5 Gebietsnutzung: WA					
NW	EG	55,0	42,0	-	Nein
	1.OG	55,0	42,6	-	Nein
IP 1382 - Schießhausstraße 6 Gebietsnutzung: WA					
N	EG	55,0	37,0	-	Nein
	1.OG	55,0	40,4	-	Nein
IP 1383 - Schießhausstraße 7 Gebietsnutzung: WA					
NO	EG	55,0	41,8	-	Nein
IP 1384 - Schießhausstraße 8 Gebietsnutzung: WA					
N	EG	55,0	36,8	-	Nein
	1.OG	55,0	37,8	-	Nein
	2.OG	55,0	38,4	-	Nein
IP 1385 - Schillerstraße 3 Gebietsnutzung: WA					
N	EG	55,0	25,6	-	Nein
	1.OG	56,0	27,9	-	Nein
	2.OG	56,0	30,6	-	Nein
	3.OG	56,0	35,0	-	Nein
IP 1386 - Schillerstraße 8 Gebietsnutzung: WA					
N	EG	55,0	32,2	-	Nein
	1.OG	55,0	34,0	-	Nein
IP 1387 - Schillerstraße 9 Gebietsnutzung: WA					
N	EG	55,0	29,5	-	Nein
	1.OG	55,0	30,7	-	Nein
IP 1388 - Schillerstraße 10 Gebietsnutzung: WA					
O	EG	55,0	21,9	-	Nein
	1.OG	55,0	23,0	-	Nein
IP 1389 - Schillerstraße 11 Gebietsnutzung: WA					
N	EG	55,0	27,3	-	Nein
	1.OG	55,0	29,5	-	Nein
IP 1390 - Schillerstraße 12 Gebietsnutzung: WA					
N	EG	55,0	29,7	-	Nein
	1.OG	55,0	31,3	-	Nein
	2.OG	55,0	32,8	-	Nein
IP 1391 - Schillerstraße 14 Gebietsnutzung: WA					
N	EG	55,0	26,1	-	Nein
	1.OG	55,0	31,9	-	Nein
IP 1392 - Schützenbornstraße 1 Gebietsnutzung: WA					
NW	EG	55,0	24,5	-	Nein
	1.OG	55,0	28,6	-	Nein
IP 1393 - Schützenbornstraße 3 Gebietsnutzung: WA					
NO	EG	55,0	25,6	-	Nein
	1.OG	55,0	28,3	-	Nein

Überprüfung auf Überschreitung der Auslösewerte
 Bauphase 6.4

Fass	Stockwerk	Auslösewert Tag dB(A)	Lr, Bauphase 6.4 Tag dB(A)	dLr Tag dB(A)	Überschreitung Auslösewert Tag ja / nein
IP 1394 - Schützenbornstraße 4 Gebietsnutzung: WA					
SW	EG	55,0	26,9	-	Nein
	1.OG	55,0	28,9	-	Nein
IP 1395 - Schützenbornstraße 5 Gebietsnutzung: WA					
NW	EG	55,0	25,7	-	Nein
	1.OG	55,0	27,2	-	Nein
IP 1396 - Schützenbornstraße 6 Gebietsnutzung: WA					
SW	EG	55,0	26,1	-	Nein
	1.OG	55,0	28,4	-	Nein
IP 1397 - Schützenbornstraße 8 Gebietsnutzung: WA					
NW	EG	55,0	23,6	-	Nein
IP 1398 - Schützenbornstraße 9 Gebietsnutzung: WA					
NO	EG	57,0	22,5	-	Nein
	1.OG	58,0	24,9	-	Nein
IP 1399 - Schützenbornstraße 10 Gebietsnutzung: WA					
NW	EG	58,0	23,8	-	Nein
	1.OG	60,0	26,7	-	Nein
IP 1400 - Schützenbornstraße 12 Gebietsnutzung: WA					
NO	EG	55,0	16,1	-	Nein
	1.OG	55,0	22,1	-	Nein
IP 1401 - Schützenbornstraße 13 Gebietsnutzung: WA					
NW	EG	55,0	28,0	-	Nein
	1.OG	55,0	28,8	-	Nein
IP 1402 - Schützenbornstraße 19 Gebietsnutzung: WA					
N	EG	65,0	25,3	-	Nein
	1.OG	55,0	25,8	-	Nein
IP 1403 - Schützenbornstraße 21 Gebietsnutzung: WA					
N	EG	65,0	26,4	-	Nein
IP 1404 - Schützenbornstraße 23 Gebietsnutzung: WA					
NW	EG	64,0	28,3	-	Nein
	1.OG	65,0	29,9	-	Nein
IP 1405 - Straße der Jugend 1 Gebietsnutzung: WA					
NW	EG	55,0	27,9	-	Nein
	1.OG	55,0	29,5	-	Nein
IP 1406 - Straße der Jugend 2 Gebietsnutzung: WA					
NW	EG	55,0	27,9	-	Nein
	1.OG	55,0	30,4	-	Nein
IP 1407 - Straße der Jugend 4 Gebietsnutzung: WA					
NW	EG	55,0	27,7	-	Nein
	1.OG	55,0	30,4	-	Nein
IP 1408 - Straße der Jugend 4a Gebietsnutzung: WA					
NW	EG	55,0	25,3	-	Nein
	1.OG	55,0	28,5	-	Nein
IP 1409 - Straße der Jugend 5 Gebietsnutzung: WA					
NO	EG	55,0	26,1	-	Nein

Überprüfung auf Überschreitung der Auslösewerte
 Bauphase 6.4

Fass	Stockwerk	Auslösewert Taq dB(A)	Lr, Bauphase 6.4 Taq dB(A)	dLr Taq dB(A)	Überschreitung Auslösewert Taq ja / nein
IP 1410 - Straße der Jugend 7		Gebietsnutzung: WA			
NW	EG	55,0	26,0	-	Nein
	1.OG	55,0	27,5	-	Nein
	2.OG	55,0	28,9	-	Nein
IP 1411 - Sudetenstraße 1		Gebietsnutzung: WA			
N	EG	55,0	33,1	-	Nein
	1.OG	55,0	35,4	-	Nein
IP 1412 - Sudetenstraße 2		Gebietsnutzung: WA			
N	EG	55,0	28,9	-	Nein
	1.OG	55,0	31,4	-	Nein
IP 1413 - Sudetenstraße 2a		Gebietsnutzung: WA			
N	EG	55,0	31,0	-	Nein
	1.OG	55,0	34,8	-	Nein
IP 1414 - Sudetenstraße 2b		Gebietsnutzung: WA			
N	EG	55,0	32,7	-	Nein
IP 1415 - Sudetenstraße 3		Gebietsnutzung: WA			
N	EG	55,0	33,8	-	Nein
	1.OG	55,0	34,4	-	Nein
IP 1416 - Sudetenstraße 4		Gebietsnutzung: WA			
N	EG	55,0	31,6	-	Nein
	1.OG	55,0	33,7	-	Nein
IP 1417 - Sudetenstraße 5a		Gebietsnutzung: WA			
N	EG	55,0	29,6	-	Nein
IP 1418 - Sudetenstraße 6		Gebietsnutzung: WA			
N	EG	55,0	28,4	-	Nein
	1.OG	55,0	30,2	-	Nein
IP 1419 - Sudetenstraße 7		Gebietsnutzung: WA			
N	EG	55,0	28,8	-	Nein
	1.OG	55,0	30,3	-	Nein
	2.OG	55,0	34,4	-	Nein
IP 1420 - Sudetenstraße 8		Gebietsnutzung: WA			
N	EG	55,0	32,0	-	Nein
	1.OG	55,0	32,7	-	Nein
IP 1421 - Sudetenstraße 9a		Gebietsnutzung: WA			
W	EG	55,0	30,3	-	Nein
	1.OG	55,0	32,7	-	Nein
IP 1422 - Sudetenstraße 10		Gebietsnutzung: WA			
N	EG	55,0	32,0	-	Nein
IP 1423 - Sudetenstraße 12		Gebietsnutzung: WA			
N	EG	55,0	25,9	-	Nein
	1.OG	55,0	28,5	-	Nein
IP 1424 - Sudetenstraße 13		Gebietsnutzung: WA			
N	EG	55,0	29,0	-	Nein
	1.OG	55,0	31,5	-	Nein
IP 1425 - Sudetenstraße 14		Gebietsnutzung: WA			
N	EG	55,0	29,1	-	Nein

Überprüfung auf Überschreitung der Auslösewerte
 Bauphase 6.4

Fass	Stockwerk	Auslösewert Tag dB(A)	Lr, Bauphase 6.4 Tag dB(A)	dLr Tag dB(A)	Überschreitung Auslösewert Tag ja / nein
IP 1426 - Sudetenstraße 14a Gebietsnutzung: WA					
N	EG	55,0	29,4	-	Nein
	1.OG	55,0	31,9	-	Nein
IP 1427 - Sudetenstraße 15 Gebietsnutzung: WA					
W	EG	55,0	29,7	-	Nein
	1.OG	55,0	32,1	-	Nein
IP 1428 - Sudetenstraße 17 Gebietsnutzung: WA					
N	EG	55,0	28,7	-	Nein
	1.OG	55,0	31,4	-	Nein
IP 1429 - Sudetenstraße 18 Gebietsnutzung: WA					
NW	EG	55,0	29,7	-	Nein
	1.OG	55,0	31,9	-	Nein
IP 1430 - Sudetenstraße 19 Gebietsnutzung: WA					
N	EG	55,0	27,7	-	Nein
	1.OG	55,0	29,9	-	Nein
	2.OG	55,0	32,8	-	Nein
IP 1431 - Sudetenstraße 20 Gebietsnutzung: WA					
NW	EG	55,0	27,6	-	Nein
	1.OG	55,0	30,1	-	Nein
IP 1432 - Sudetenstraße 21 Gebietsnutzung: WA					
N	EG	55,0	24,3	-	Nein
	1.OG	55,0	25,8	-	Nein
	2.OG	55,0	30,0	-	Nein
IP 1433 - Sudetenstraße 22 Gebietsnutzung: WA					
NW	EG	55,0	27,9	-	Nein
	1.OG	55,0	30,4	-	Nein
IP 1434 - Sudetenstraße 24 Gebietsnutzung: WA					
N	EG	55,0	32,0	-	Nein
	1.OG	55,0	33,4	-	Nein
IP 1435 - Sudetenstraße 26 Gebietsnutzung: WA					
N	EG	55,0	29,7	-	Nein
	1.OG	55,0	31,5	-	Nein
IP 1436 - Sudetenstraße 28 Gebietsnutzung: WA					
N	EG	55,0	30,4	-	Nein
	1.OG	55,0	32,3	-	Nein
IP 1437 - Sudetenstraße 30 Gebietsnutzung: WA					
N	EG	55,0	27,8	-	Nein
	1.OG	55,0	29,6	-	Nein
IP 1438 - Sudetenstraße 32 Gebietsnutzung: WA					
N	EG	55,0	28,5	-	Nein
	1.OG	55,0	31,0	-	Nein
IP 1439 - Sudetenstraße 34 Gebietsnutzung: WA					
N	EG	55,0	26,8	-	Nein
	1.OG	55,0	30,1	-	Nein
IP 1440 - Sudetenstraße 36 Gebietsnutzung: WA					
NO	EG	55,0	27,4	-	Nein
	1.OG	55,0	30,3	-	Nein

Überprüfung auf Überschreitung der Auslösewerte
 Bauphase 6.4

Fass	Stockwerk	Auslösewert Tag dB(A)	Lr, Bauphase 6.4 Tag dB(A)	dLr Tag dB(A)	Überschreitung Auslösewert Tag ja / nein
IP 1441 - Sudetenstraße 38 Gebietsnutzung: WA					
NO	EG	55,0	27,1	-	Nein
	1.OG	55,0	29,8	-	Nein
IP 1442 - Sudetenstraße 40 Gebietsnutzung: WA					
NW	EG	55,0	30,5	-	Nein
	1.OG	55,0	32,0	-	Nein
IP 1443 - Sudetenstraße 42 Gebietsnutzung: WA					
NO	EG	55,0	21,6	-	Nein
	1.OG	55,0	24,5	-	Nein
IP 1444 - Sudetenstraße 44 Gebietsnutzung: WA					
NW	EG	55,0	27,4	-	Nein
	1.OG	55,0	29,8	-	Nein
IP 1445 - Sudetenstraße 46 Gebietsnutzung: WA					
NO	EG	55,0	21,8	-	Nein
	1.OG	55,0	24,5	-	Nein
IP 1446 - Sudetenstraße 48 Gebietsnutzung: WA					
NO	EG	55,0	21,9	-	Nein
	1.OG	55,0	24,1	-	Nein
IP 1447 - Sudetenstraße 50 Gebietsnutzung: WA					
NO	EG	55,0	21,7	-	Nein
	1.OG	55,0	23,8	-	Nein
IP 1448 - Sudetenstraße 52 Gebietsnutzung: WA					
NO	EG	55,0	27,6	-	Nein
	1.OG	55,0	30,8	-	Nein
IP 1449 - Sudetenstraße 54 Gebietsnutzung: WA					
NO	EG	55,0	27,5	-	Nein
	1.OG	55,0	31,2	-	Nein
IP 1450 - Sudetenstraße 58 Gebietsnutzung: WA					
NW	EG	55,0	30,6	-	Nein
	1.OG	55,0	32,7	-	Nein
IP 1451 - Sudetenstraße 62 Gebietsnutzung: WA					
NW	EG	55,0	28,6	-	Nein
	1.OG	55,0	31,1	-	Nein
IP 1452 - Sudetenstraße 64 Gebietsnutzung: WA					
NW	EG	55,0	28,5	-	Nein
	1.OG	55,0	31,1	-	Nein
IP 1453 - Tempelstraße 1 Gebietsnutzung: WA					
N	EG	55,0	31,2	-	Nein
	1.OG	55,0	31,8	-	Nein
IP 1454 - Tempelstraße 1a Gebietsnutzung: WA					
NW	EG	55,0	25,4	-	Nein
	1.OG	55,0	28,2	-	Nein
IP 1455 - Tempelstraße 1b Gebietsnutzung: WA					
NO	EG	55,0	27,2	-	Nein
IP 1456 - Tempelstraße 1c Gebietsnutzung: WA					
NW	EG	55,0	27,0	-	Nein

Überprüfung auf Überschreitung der Auslösewerte
 Bauphase 6.4

Fass	Stockwerk	Auslösewert Taq dB(A)	Lr, Bauphase 6.4 Taq dB(A)	dLr Taq dB(A)	Überschreitung Auslösewert Taq ja / nein
IP 1457 - Tempelstraße 2 Gebietsnutzung: WA					
N	EG	55,0	31,9	-	Nein
	1.OG	55,0	32,6	-	Nein
IP 1458 - Tempelstraße 3 Gebietsnutzung: WA					
N	EG	55,0	28,5	-	Nein
	1.OG	55,0	29,4	-	Nein
IP 1459 - Tempelstraße 5 Gebietsnutzung: WA					
N	EG	55,0	27,2	-	Nein
	1.OG	55,0	27,8	-	Nein
IP 1460 - Tempelstraße 7 Gebietsnutzung: MI					
N	EG	60,0	27,9	-	Nein
	1.OG	60,0	28,5	-	Nein
IP 1461 - Tempelstraße 8a Gebietsnutzung: WA					
N	EG	55,0	29,2	-	Nein
IP 1462 - Tempelstraße 8c Gebietsnutzung: WA					
N	EG	55,0	27,9	-	Nein
	1.OG	55,0	29,3	-	Nein
IP 1463 - Tempelstraße 9 Gebietsnutzung: MI					
N	EG	60,0	25,4	-	Nein
	1.OG	60,0	28,2	-	Nein
	2.OG	60,0	29,9	-	Nein
	3.OG	60,0	30,8	-	Nein
IP 1464 - Tempelstraße 10 Gebietsnutzung: WA					
N	EG	55,0	29,7	-	Nein
	1.OG	55,0	29,4	-	Nein
	2.OG	55,0	30,3	-	Nein
IP 1465 - Tempelstraße 14 Gebietsnutzung: WA					
N	EG	55,0	28,0	-	Nein
	1.OG	55,0	29,3	-	Nein
IP 1466 - Tempelstraße 16 Gebietsnutzung: WA					
O	EG	55,0	25,7	-	Nein
IP 1467 - Tempelstraße 18 Gebietsnutzung: WA					
N	EG	55,0	28,4	-	Nein
	1.OG	55,0	28,4	-	Nein
IP 1468 - Tempelstraße 22 Gebietsnutzung: WA					
N	EG	55,0	29,6	-	Nein
	1.OG	55,0	31,3	-	Nein
IP 1489 - Waldstraße 2 Gebietsnutzung: WA					
NW	EG	55,0	38,9	-	Nein
	1.OG	55,0	39,6	-	Nein
IP 1490 - Waldstraße 3 Gebietsnutzung: WA					
NW	EG	55,0	36,6	-	Nein
	1.OG	55,0	37,4	-	Nein
	2.OG	55,0	37,8	-	Nein
IP 1491 - Waldstraße 4 Gebietsnutzung: WA					
NW	EG	55,0	38,1	-	Nein
	1.OG	55,0	39,6	-	Nein
	2.OG	55,0	39,1	-	Nein

Überprüfung auf Überschreitung der Auslösewerte
 Bauphase 6.4

Fass	Stockwerk	Auslösewert Tag dB(A)	Lr, Bauphase 6.4 Tag dB(A)	dLr Tag dB(A)	Überschreitung Auslösewert Tag ja / nein
IP 1492 - Waldstraße 5 Gebietsnutzung: WA					
NW	EG	55,0	35,2	-	Nein
	1.OG	55,0	36,8	-	Nein
IP 1493 - Waldstraße 6 Gebietsnutzung: WA					
NW	EG	55,0	35,5	-	Nein
	1.OG	55,0	37,1	-	Nein
IP 1494 - Waldstraße 7 Gebietsnutzung: WA					
NW	EG	55,0	25,8	-	Nein
	1.OG	55,0	30,1	-	Nein
	2.OG	55,0	35,9	-	Nein
IP 1495 - Waldstraße 8 Gebietsnutzung: WA					
NO	EG	55,0	30,1	-	Nein
	1.OG	55,0	32,9	-	Nein
	2.OG	55,0	36,1	-	Nein
IP 1496 - Waldstraße 9 Gebietsnutzung: WA					
NW	EG	55,0	32,2	-	Nein
	1.OG	55,0	34,4	-	Nein
IP 1497 - Waldstraße 11 Gebietsnutzung: WA					
N	EG	55,0	25,5	-	Nein
	1.OG	55,0	29,8	-	Nein
IP 1498 - Waldstraße 11a Gebietsnutzung: WA					
NO	EG	55,0	28,7	-	Nein
	1.OG	55,0	31,5	-	Nein
	2.OG	55,0	33,3	-	Nein
IP 1499 - Waldstraße 13 Gebietsnutzung: WA					
W	EG	55,0	26,9	-	Nein
	1.OG	55,0	32,1	-	Nein
IP 1500 - Waldstraße 13a Gebietsnutzung: WA					
N	EG	55,0	34,2	-	Nein
	1.OG	55,0	34,7	-	Nein
IP 1501 - Waldstraße 14 Gebietsnutzung: WA					
N	EG	55,0	31,9	-	Nein
	1.OG	55,0	32,2	-	Nein
IP 1503 - Waldstraße 16 Gebietsnutzung: WA					
N	EG	55,0	31,7	-	Nein
	1.OG	55,0	32,5	-	Nein
	2.OG	55,0	33,1	-	Nein
IP 1506 - Waldstraße 18 Gebietsnutzung: WA					
N	EG	55,0	26,2	-	Nein
	1.OG	55,0	31,2	-	Nein
IP 1514 - Wiesenbornstraße 1 Gebietsnutzung: WA					
N	EG	55,0	33,4	-	Nein
	1.OG	55,0	33,7	-	Nein
IP 1515 - Wiesenbornstraße 2 Gebietsnutzung: WA					
O	EG	55,0	33,2	-	Nein
IP 1516 - Wiesenbornstraße 3 Gebietsnutzung: WA					
N	EG	55,0	30,3	-	Nein
	1.OG	55,0	30,6	-	Nein

Überprüfung auf Überschreitung der Auslösewerte
 Bauphase 6.4

Fass	Stockwerk	Auslösewert Taq dB(A)	Lr, Bauphase 6.4 Taq dB(A)	dLr Taq dB(A)	Überschreitung Auslösewert Taq ja / nein
IP 1517 - Wiesenbornstraße 5 Gebietsnutzung: WA					
N	EG	55,0	30,3	-	Nein
	1.OG	55,0	31,1	-	Nein
IP 1518 - Wiesenbornstraße 7 Gebietsnutzung: WA					
N	EG	55,0	30,2	-	Nein
	1.OG	55,0	30,7	-	Nein
IP 1519 - Wiesenbornstraße 8 Gebietsnutzung: WA					
N	EG	55,0	31,4	-	Nein
	1.OG	55,0	32,7	-	Nein
IP 1520 - Wiesenbornstraße 9 Gebietsnutzung: WA					
N	EG	55,0	30,3	-	Nein
	1.OG	55,0	30,8	-	Nein
IP 1521 - Wiesenbornstraße 11 Gebietsnutzung: WA					
N	EG	55,0	29,9	-	Nein
	1.OG	55,0	30,5	-	Nein
IP 1522 - Wiesenbornstraße 12 Gebietsnutzung: WA					
N	EG	55,0	29,8	-	Nein
	1.OG	55,0	31,3	-	Nein
IP 1523 - Willi-Jamann-Straße 2 Gebietsnutzung: WA					
N	1.OG	55,0	23,9	-	Nein
IP 1524 - Willi-Jamann-Straße 4 Gebietsnutzung: WA					
N	EG	55,0	21,6	-	Nein
	1.OG	55,0	22,7	-	Nein
IP 1525 - Willi-Jamann-Straße 6 Gebietsnutzung: WA					
N	EG	55,0	21,6	-	Nein
	1.OG	55,0	23,6	-	Nein
IP 1526 - Willi-Jamann-Straße 8 Gebietsnutzung: WA					
N	EG	55,0	22,2	-	Nein
	1.OG	55,0	24,2	-	Nein
IP 1532 - Ysenburger Straße 2 Gebietsnutzung: WA					
N	EG	65,0	28,4	-	Nein
	1.OG	65,0	29,9	-	Nein
IP 1533 - Ysenburger Straße 5 Gebietsnutzung: WA					
N	EG	55,0	25,9	-	Nein
	1.OG	55,0	27,8	-	Nein
IP 1534 - Ysenburger Straße 6a Gebietsnutzung: WA					
N	EG	55,0	27,3	-	Nein
	1.OG	55,0	27,6	-	Nein
IP 1535 - Ysenburger Straße 7 Gebietsnutzung: WA					
N	EG	55,0	26,6	-	Nein
	1.OG	55,0	32,6	-	Nein
IP 1536 - Ysenburger Straße 10 Gebietsnutzung: WA					
N	EG	55,0	29,7	-	Nein
	1.OG	55,0	31,3	-	Nein
IP 1537 - Ysenburger Straße 11 Gebietsnutzung: WA					
N	EG	55,0	29,3	-	Nein
	1.OG	55,0	31,0	-	Nein

Überprüfung auf Überschreitung der Auslösewerte
 Bauphase 6.4

Fass	Stockwerk	Auslösewert Taq dB(A)	Lr, Bauphase 6.4 Taq dB(A)	dLr Taq dB(A)	Überschreitung Auslösewert Taq ja / nein
IP 1538 - Ysenburger Straße 13 Gebietsnutzung: WA					
N	EG	55,0	33,0	-	Nein
	1.OG	55,0	34,3	-	Nein
IP 1539 - Ysenburger Straße 15 Gebietsnutzung: WA					
N	EG	55,0	35,2	-	Nein
IP 1540 - Ysenburger Straße 17 Gebietsnutzung: WA					
W	EG	55,0	35,5	-	Nein
IP 1541 - Ysenburger Straße 18 Gebietsnutzung: WA					
N	EG	55,0	36,9	-	Nein
	1.OG	55,0	37,2	-	Nein
IP 1542 - Ysenburger Straße 20 Gebietsnutzung: WA					
N	EG	55,0	34,5	-	Nein
	1.OG	55,0	36,6	-	Nein
IP 1543 - Ysenburger Straße 23 Gebietsnutzung: WA					
N	EG	55,0	29,2	-	Nein
	1.OG	55,0	32,9	-	Nein
IP 1544 - Ysenburger Straße 24 Gebietsnutzung: WA					
N	EG	55,0	31,3	-	Nein
	1.OG	55,0	33,5	-	Nein
IP 1546 - Ysenburger Straße 26 Gebietsnutzung: WA					
N	EG	55,0	32,1	-	Nein
	1.OG	55,0	33,7	-	Nein
IP 1547 - Zeisigweg 2 Gebietsnutzung: WA					
NW	EG	55,0	23,1	-	Nein
	1.OG	55,0	27,2	-	Nein
IP 1548 - Zeisigweg 4 Gebietsnutzung: WA					
NW	EG	55,0	22,9	-	Nein
	1.OG	55,0	25,6	-	Nein
IP 1549 - Zeisigweg 6 Gebietsnutzung: WA					
NW	EG	55,0	20,7	-	Nein
IP 1550 - Zeisigweg 8 Gebietsnutzung: WA					
NO	EG	55,0	23,1	-	Nein
	1.OG	55,0	25,8	-	Nein
IP 1551 - Ziegelei 7 Gebietsnutzung: WA					
NW	EG	55,0	25,8	-	Nein
	1.OG	55,0	27,5	-	Nein
IP 1552 - Ziegelei 13 Gebietsnutzung: WA					
NW	EG	55,0	23,9	-	Nein
IP 1553 - Ziegelei 19 Gebietsnutzung: WA					
NW	EG	55,0	24,1	-	Nein
	1.OG	55,0	24,2	-	Nein
IP 1554 - Ziegelei 21 Gebietsnutzung: WA					
NW	EG	55,0	23,9	-	Nein
	1.OG	55,0	27,4	-	Nein

Überprüfung auf Überschreitung der Auslösewerte
 Bauphase 6.4

Fass	Stockwerk	Auslösewert Taq dB(A)	Lr, Bauphase 6.4 Taq dB(A)	dLr Taq dB(A)	Überschreitung Auslösewert Taq ja / nein
IP 1555 - Ziegelei 23 Gebietsnutzung: WA					
NO	EG	55,0	20,4	-	Nein
	1.OG	55,0	23,0	-	Nein
IP 1556 - Ziegelei 11 Gebietsnutzung: WA					
NW	EG	55,0	24,0	-	Nein
IP 1557 - Ziegelei 9 Gebietsnutzung: WA					
NW	EG	55,0	24,5	-	Nein
IP 1559 - Ziegelei 10 Gebietsnutzung: WA					
NW	EG	55,0	26,3	-	Nein
IP 1560 - Ziegelei 14 Gebietsnutzung: WA					
NW	EG	55,0	24,1	-	Nein
IP 1561 - Ziegelei 18 Gebietsnutzung: WA					
NW	EG	55,0	24,7	-	Nein
IP 1562 - Ziegelei 20 Gebietsnutzung: WA					
NW	EG	55,0	24,2	-	Nein
IP 1563 - Ziegelei 22 Gebietsnutzung: WA					
NW	EG	55,0	25,2	-	Nein
IP 1564 - Ziegelei 26 Gebietsnutzung: WA					
NW	EG	55,0	22,5	-	Nein
IP 1565 - Ziegelei 28 Gebietsnutzung: WA					
NW	EG	55,0	19,7	-	Nein
IP 1567 - Siedlung 2 Gebietsnutzung: WA					
NO	EG	55,0	21,3	-	Nein
IP 1573 - Am Hang 2a Gebietsnutzung: WA					
N	EG	55,0	19,2	-	Nein
	1.OG	55,0	22,6	-	Nein
IP 1574 - Grüner Weg 14 Gebietsnutzung: WA					
N	EG	55,0	19,1	-	Nein
	1.OG	55,0	20,5	-	Nein
IP 1575 - Grüner Weg 16 Gebietsnutzung: WA					
N	EG	55,0	19,1	-	Nein
	1.OG	55,0	20,5	-	Nein
IP 1576 - Grüner Weg 17 Gebietsnutzung: WA					
N	1.OG	55,0	18,9	-	Nein
IP 1579 - Grüner Weg 10 Gebietsnutzung: WA					
N	EG	55,0	19,3	-	Nein
	1.OG	55,0	20,6	-	Nein
IP 1580 - Grüner Weg 9-11 Gebietsnutzung: WA					
N	EG	55,0	22,2	-	Nein
	1.OG	55,0	23,7	-	Nein
	2.OG	55,0	24,7	-	Nein
IP 1581 - Grüner Weg 13a Gebietsnutzung: WA					
N	EG	55,0	23,1	-	Nein

Überprüfung auf Überschreitung der Auslösewerte
 Bauphase 6.4

Fass	Stockwerk	Auslösewert Tag dB(A)	Lr, Bauphase 6.4 Tag dB(A)	dLr Tag dB(A)	Überschreitung Auslösewert Tag ja / nein
IP 1582 - Grüner Weg 7 Gebietsnutzung: WA					
N	EG	55,0	22,9	-	Nein
	1.OG	55,0	24,3	-	Nein
IP 1583 - Grüner Weg 5 Gebietsnutzung: WA					
N	EG	55,0	22,3	-	Nein
	1.OG	55,0	20,7	-	Nein
IP 1584 - Jahnstraße 13 Gebietsnutzung: WA					
N	EG	55,0	22,0	-	Nein
IP 1585 - Kleinbahnstraße 4 Gebietsnutzung: WA					
N	EG	55,0	0,0	-	Nein
	1.OG	55,0	0,0	-	Nein
IP 1586 - Kleinbahnstraße 10 Gebietsnutzung: MI					
N	EG	60,0	21,5	-	Nein
	1.OG	60,0	23,8	-	Nein
IP 1587 - Willi-Jamann-Straße 10 Gebietsnutzung: WA					
N	EG	55,0	21,6	-	Nein
IP 1588 - Gelnhäuser Straße 21 Gebietsnutzung: MI					
N	EG	60,0	21,2	-	Nein
IP 1589 - Wingertstraße 3 Gebietsnutzung: WA					
NW	EG	55,0	0,0	-	Nein
	1.OG	55,0	24,3	-	Nein
IP 1590 - Wingertstraße 1 Gebietsnutzung: WA					
NW	EG	55,0	22,1	-	Nein
	1.OG	55,0	23,2	-	Nein
IP 1591 - 71 Gebietsnutzung: WA					
NW	EG	55,0	22,1	-	Nein
	1.OG	55,0	23,3	-	Nein
IP 1592 - Hanauer Landstraße 69 Gebietsnutzung: WA					
NW	EG	55,0	22,1	-	Nein
	1.OG	55,0	23,6	-	Nein
IP 1593 - Hanauer Landstraße 65 Gebietsnutzung: WA					
NO	EG	55,0	22,9	-	Nein
IP 1594 - Hanauer Landstraße 63 Gebietsnutzung: WA					
NW	EG	55,0	21,3	-	Nein
	1.OG	55,0	22,6	-	Nein
IP 1595 - Hanauer Landstraße 59 Gebietsnutzung: WA					
NW	EG	56,0	21,2	-	Nein
	1.OG	57,0	22,9	-	Nein
IP 1596 - Hanauer Landstraße 57 Gebietsnutzung: WA					
NW	EG	60,0	21,8	-	Nein
	1.OG	61,0	22,2	-	Nein
IP 1597 - Hanauer Landstraße 56 Gebietsnutzung: MI					
NW	EG	60,0	19,6	-	Nein
	1.OG	60,0	22,5	-	Nein
IP 1598 - Hanauer Landstraße 71 Gebietsnutzung: WA					
NO	EG	55,0	21,5	-	Nein

Überprüfung auf Überschreitung der Auslösewerte
 Bauphase 6.4

Fass	Stockwerk	Auslösewert Tag dB(A)	Lr, Bauphase 6.4 Tag dB(A)	dLr Tag dB(A)	Überschreitung Auslösewert Tag ja / nein
IP 1599 - DEHE05970000HzZc Gebietsnutzung: MI					
O	EG	60,0	24,1	-	Nein
IP 1600 - Hintergasse 9 Gebietsnutzung: MI					
O	EG	60,0	19,8	-	Nein
	1.OG	60,0	23,7	-	Nein
IP 1601 - Hintergasse 5 Gebietsnutzung: MI					
O	EG	60,0	21,4	-	Nein
	1.OG	60,0	23,8	-	Nein
IP 1602 - Hintergasse 7 Gebietsnutzung: MI					
N	EG	60,0	24,9	-	Nein
	1.OG	60,0	26,8	-	Nein
IP 1603 - Hintergasse 1 Gebietsnutzung: MI					
O	EG	60,0	19,4	-	Nein
	1.OG	60,0	22,6	-	Nein
IP 1605 - DEHE05970000HzXd Gebietsnutzung: WA					
O	EG	55,0	19,0	-	Nein
IP 1606 - Am Lindenbrunnen 27 Gebietsnutzung: WA					
O	EG	55,0	20,3	-	Nein
	1.OG	55,0	24,2	-	Nein
IP 1607 - Am Lindenbrunnen 17 Gebietsnutzung: MI					
N	EG	60,0	22,0	-	Nein
	1.OG	60,0	24,9	-	Nein
IP 1608 - 13 Gebietsnutzung: MI					
O	EG	60,0	24,1	-	Nein
	1.OG	60,0	25,4	-	Nein
IP 1609 - Am Lindenbrunnen 9 Gebietsnutzung: MI					
O	EG	60,0	18,2	-	Nein
IP 1610 - Erbsegasse 15 Gebietsnutzung: MI					
W	EG	60,0	20,6	-	Nein
IP 1611 - Am Lindenbrunnen 8 Gebietsnutzung: WA					
W	EG	55,0	23,6	-	Nein
	1.OG	55,0	24,4	-	Nein
IP 1612 - DEHE05970000HAfq Gebietsnutzung: WA					
N	EG	55,0	23,3	-	Nein
	1.OG	55,0	25,7	-	Nein
IP 1613 - DEHE05970000HAfp Gebietsnutzung: WA					
NO	EG	55,0	24,6	-	Nein
	1.OG	55,0	25,5	-	Nein
IP 1614 - Am Lindenbrunnen 10 Gebietsnutzung: WA					
N	EG	55,0	23,9	-	Nein
	1.OG	55,0	25,9	-	Nein
IP 1615 - Erbsegasse 20 Gebietsnutzung: WA					
S	EG	55,0	23,1	-	Nein
IP 1616 - DEHE05970000HAsR Gebietsnutzung: MI					
N	EG	60,0	23,2	-	Nein
	1.OG	60,0	24,4	-	Nein

Überprüfung auf Überschreitung der Auslösewerte
 Bauphase 6.4

Fass	Stockwerk	Auslösewert Tag dB(A)	Lr, Bauphase 6.4 Tag dB(A)	dLr Tag dB(A)	Überschreitung Auslösewert Tag ja / nein
IP 1617 - Am Lindenbrunnen 12 Gebietsnutzung: WA					
N	EG	55,0	24,1	-	Nein
	1.OG	55,0	27,1	-	Nein
IP 1619 - 29 Gebietsnutzung: WA					
N	EG	55,0	26,2	-	Nein
	1.OG	55,0	28,0	-	Nein
IP 1620 - Am Lindenbrunnen 14 Gebietsnutzung: WA					
N	EG	55,0	25,2	-	Nein
IP 1621 - Rhönstraße 5 Gebietsnutzung: WA					
O	EG	55,0	23,8	-	Nein
IP 1622 - DEHE059700013Y3o Gebietsnutzung: MI					
NW	1.OG	60,0	26,2	-	Nein
IP 1626 - Hanauer Landstraße 3 Gebietsnutzung: MI					
N	EG	63,0	43,0	-	Nein
	1.OG	63,0	43,6	-	Nein
IP 1627 - 13a Gebietsnutzung: WA					
N	EG	55,0	28,4	-	Nein
IP 1628 - Am Wolfsrain 8 Gebietsnutzung: WA					
N	EG	55,0	31,1	-	Nein
IP 1629 - Am Wolfsrain 10 Gebietsnutzung: WA					
N	EG	55,0	29,6	-	Nein
IP 1630 - Am Wolfsrain 18 Gebietsnutzung: WA					
N	EG	55,0	28,8	-	Nein
IP 1631 - Am Wolfsrain 11 Gebietsnutzung: WA					
N	EG	55,0	27,9	-	Nein
IP 1632 - Grüner Weg 6 Gebietsnutzung: WA					
N	EG	55,0	21,4	-	Nein
	1.OG	55,0	22,7	-	Nein
IP 1633 - Grüner Weg 10a Gebietsnutzung: WA					
N	EG	55,0	20,7	-	Nein
	1.OG	55,0	21,8	-	Nein
IP 1634 - Am Hang 5 Gebietsnutzung: WA					
O	EG	55,0	21,0	-	Nein
IP 1635 - Im Nassen Stück 2 Gebietsnutzung: WA					
N	EG	55,0	17,9	-	Nein
IP 1643 - Gelnhäuser Straße 15, A Gebietsnutzung: WA					
N	EG	55,0	17,0	-	Nein
IP 1644 - Gelnhäuser Straße 24 Gebietsnutzung: MI					
SW	EG	60,0	26,7	-	Nein
	1.OG	60,0	28,2	-	Nein
IP 1645 - Gelnhäuser Straße 20 Gebietsnutzung: MI					
SW	EG	60,0	25,1	-	Nein
	1.OG	60,0	28,1	-	Nein
	2.OG	60,0	29,9	-	Nein
	3.OG	60,0	29,7	-	Nein

Überprüfung auf Überschreitung der Auslösewerte
 Bauphase 6.4

Fass	Stockwerk	Auslösewert Taq dB(A)	Lr, Bauphase 6.4 Taq dB(A)	dLr Taq dB(A)	Überschreitung Auslösewert Taq ja / nein
IP 1646 - Gelnhäuser Straße 33 Gebietsnutzung: MI					
N	EG	65,0	27,5	-	Nein
	1.OG	65,0	29,1	-	Nein
IP 1647 - Gelnhäuser Straße 31 Gebietsnutzung: MI					
N	EG	65,0	27,5	-	Nein
	1.OG	65,0	29,3	-	Nein
IP 1648 - Gelnhäuser Straße 27 Gebietsnutzung: MI					
N	EG	63,0	24,8	-	Nein
	1.OG	63,0	26,6	-	Nein
	2.OG	63,0	29,2	-	Nein
IP 1649 - 25 Gebietsnutzung: MI					
N	EG	60,0	27,8	-	Nein
	1.OG	60,0	29,4	-	Nein
IP 1651 - DEHE05970000HbK1 Gebietsnutzung: MI					
N	1.OG	60,0	26,1	-	Nein
IP 1654 - Sandweg 12 Gebietsnutzung: WA					
W	EG	55,0	23,0	-	Nein
	1.OG	55,0	26,1	-	Nein
IP 1655 - Sandweg 24 Gebietsnutzung: WA					
W	EG	55,0	0,0	-	Nein
IP 1656 - Hanauer Landstraße 18a Gebietsnutzung: MI					
SO	EG	62,0	23,3	-	Nein
IP 1657 - DEHE05970000PaDB Gebietsnutzung: WA					
O	EG	55,0	29,6	-	Nein
IP 1658 - Hanauer Landstraße 35 Gebietsnutzung: MI					
N	EG	60,0	25,9	-	Nein
	1.OG	65,0	27,6	-	Nein
IP 1659 - Heegstraße 18 Gebietsnutzung: MI					
NW	EG	60,0	31,3	-	Nein
	1.OG	60,0	30,7	-	Nein
IP 1660 - Ringstraße 11 Gebietsnutzung: WA					
NW	EG	55,0	19,4	-	Nein
IP 1661 - Ringstraße 9 Gebietsnutzung: WA					
NW	EG	55,0	18,4	-	Nein
IP 1662 - Wingertstraße 17 Gebietsnutzung: WA					
NO	EG	55,0	20,8	-	Nein
IP 1663 - DEHE05970000HABw Gebietsnutzung: WA					
NO	EG	55,0	20,1	-	Nein
IP 1664 - DEHE05970000HB7K Gebietsnutzung: WA					
NO	EG	55,0	20,2	-	Nein
IP 1665 - Ziegelei 17 Gebietsnutzung: WA					
NW	EG	55,0	23,5	-	Nein
IP 1667 - Rhönstraße 13 Gebietsnutzung: WA					
NO	EG	55,0	23,4	-	Nein

Überprüfung auf Überschreitung der Auslösewerte
 Bauphase 6.4

Fass	Stockwerk	Auslösewert Tag dB(A)	Lr, Bauphase 6.4 Tag dB(A)	dLr Tag dB(A)	Überschreitung Auslösewert Tag ja / nein
IP 1668 - Rhönstraße 15 Gebietsnutzung: WA					
NW	EG	55,0	23,8	-	Nein
IP 1669 - DEHE05970000HAqI Gebietsnutzung: WA					
NO	EG	55,0	23,8	-	Nein
IP 1671 - Klosterstraße 15 Gebietsnutzung: WA					
N	EG	55,0	23,5	-	Nein
	1.OG	55,0	24,9	-	Nein
IP 1672 - Klosterstraße 4 Gebietsnutzung: WA					
O	EG	55,0	17,9	-	Nein
	1.OG	55,0	20,1	-	Nein
IP 1673 - Klosterstraße 4a Gebietsnutzung: WA					
N	EG	55,0	25,5	-	Nein
IP 1675 - Am Lindenbrunnen 5 Gebietsnutzung: WA					
N	EG	55,0	21,7	-	Nein
IP 1676 - Am Lindenbrunnen 7 Gebietsnutzung: MI					
N	EG	60,0	18,2	-	Nein
	1.OG	60,0	21,6	-	Nein
IP 1677 - 13a Gebietsnutzung: MI					
N	EG	60,0	24,3	-	Nein
	1.OG	60,0	23,5	-	Nein
IP 1678 - Oberdorfstraße 11 Gebietsnutzung: WA					
O	EG	55,0	26,6	-	Nein
	1.OG	55,0	28,5	-	Nein
IP 1679 - Hanauer Landstraße 48 Gebietsnutzung: MI					
NW	EG	60,0	22,4	-	Nein
	1.OG	60,0	24,4	-	Nein
IP 1680 - Erbsegasse 4 Gebietsnutzung: WA					
N	EG	55,0	24,4	-	Nein
	1.OG	55,0	25,9	-	Nein
IP 1681 - Erbsegasse 3 Gebietsnutzung: MI					
N	EG	60,0	25,4	-	Nein
	1.OG	60,0	26,4	-	Nein
IP 1682 - 1 Gebietsnutzung: MI					
NO	EG	62,0	25,4	-	Nein
	1.OG	63,0	26,2	-	Nein
IP 1683 - Erbsegasse 7 Gebietsnutzung: MI					
N	EG	60,0	23,4	-	Nein
	1.OG	60,0	25,8	-	Nein
IP 1684 - Erbsegasse 9 Gebietsnutzung: MI					
N	EG	60,0	21,8	-	Nein
	1.OG	60,0	24,5	-	Nein
IP 1686 - Erbsegasse 16 Gebietsnutzung: WA					
N	EG	55,0	22,8	-	Nein
	1.OG	55,0	26,0	-	Nein
IP 1687 - DEHE05970000HAfd Gebietsnutzung: MI					
O	EG	60,0	23,3	-	Nein

Überprüfung auf Überschreitung der Auslösewerte
 Bauphase 6.4

Fass	Stockwerk	Auslösewert Taq dB(A)	Lr, Bauphase 6.4 Taq dB(A)	dLr Taq dB(A)	Überschreitung Auslösewert Taq ja / nein
IP 1688 - Erbsegasse 9a					
Gebietsnutzung: MI					
N	EG	60,0	21,9	-	Nein
	1.OG	60,0	23,7	-	Nein
IP 1689 - Erbsegasse 11a					
Gebietsnutzung: MI					
N	EG	60,0	23,3	-	Nein
IP 1690 - Erbsegasse 13					
Gebietsnutzung: MI					
N	EG	60,0	23,8	-	Nein
	1.OG	60,0	24,6	-	Nein
IP 1691 - Erbsegasse 18a					
Gebietsnutzung: WA					
N	EG	55,0	21,5	-	Nein

Überprüfung auf Überschreitung der Auslösewerte
 Bauphase 6.5

Fass	Stockwerk	Auslösewert Tag dB(A)	Lr, Bauphase 6.5 Tag dB(A)	dLr Tag dB(A)	Überschreitung Auslösewert Tag ja / nein
IP 12 - Karlstraße 2 Gebietsnutzung: WA					
NW	EG	55,0	33,0	-	Nein
	1.OG	55,0	37,6	-	Nein
	2.OG	56,0	41,9	-	Nein
IP 13 - Hintergasse 2 Gebietsnutzung: WA					
O	EG	55,0	35,1	-	Nein
	1.OG	55,0	42,0	-	Nein
IP 14 - Graf-Gustav-Weg 2 Gebietsnutzung: WA					
N	EG	55,0	37,4	-	Nein
	1.OG	55,0	41,9	-	Nein
IP 15 - Mühlrainstraße 2 Gebietsnutzung: WA					
W	EG	55,0	28,0	-	Nein
	1.OG	55,0	33,8	-	Nein
IP 16 - Unterdorfstraße 2 Gebietsnutzung: WA					
W	EG	55,0	36,5	-	Nein
	1.OG	55,0	40,3	-	Nein
IP 20 - Siedlung 3 Gebietsnutzung: WA					
NW	EG	55,0	37,6	-	Nein
	1.OG	55,0	38,0	-	Nein
IP 24 - Graf-Gustav-Weg 3 Gebietsnutzung: WA					
W	EG	55,0	37,6	-	Nein
	1.OG	55,0	41,7	-	Nein
IP 25 - Am Lindenbrunnen 4 Gebietsnutzung: MI					
N	EG	60,0	34,6	-	Nein
	1.OG	60,0	38,3	-	Nein
	2.OG	60,0	41,1	-	Nein
IP 43 - Paulstraße 7 Gebietsnutzung: WA					
NW	EG	55,0	34,6	-	Nein
	1.OG	55,0	38,4	-	Nein
IP 45 - Siedlung 7 Gebietsnutzung: WA					
NW	EG	55,0	35,9	-	Nein
	1.OG	55,0	36,9	-	Nein
IP 58 - Graf-Gustav-Weg 10 Gebietsnutzung: WA					
N	EG	55,0	45,5	-	Nein
	1.OG	56,0	46,6	-	Nein
	2.OG	59,0	47,2	-	Nein
IP 69 - Gräfin-Thekla-Weg 12 Gebietsnutzung: WA					
N	EG	55,0	44,8	-	Nein
	1.OG	57,0	45,3	-	Nein
IP 72 - Gräfin-Thekla-Weg 13 Gebietsnutzung: WA					
N	EG	55,0	45,6	-	Nein
	1.OG	56,0	46,4	-	Nein
IP 74 - Gräfin-Thekla-Weg 13a Gebietsnutzung: WA					
N	EG	55,0	45,1	-	Nein
	1.OG	55,0	46,0	-	Nein
	2.OG	58,0	48,4	-	Nein

Überprüfung auf Überschreitung der Auslösewerte
 Bauphase 6.5

Fass	Stockwerk	Auslösewert Tag dB(A)	Lr, Bauphase 6.5 Tag dB(A)	dLr Tag dB(A)	Überschreitung Auslösewert Tag ja / nein
IP 75 - Gräfin-Thekla-Weg 13b Gebietsnutzung: WA					
N	EG	55,0	45,5	-	Nein
	1.OG	57,0	46,1	-	Nein
	2.OG	59,0	46,6	-	Nein
IP 78 - Am Lindenbrunnen 14 Gebietsnutzung: WA					
N	EG	55,0	36,7	-	Nein
	1.OG	55,0	42,9	-	Nein
IP 82 - Am Lindenbrunnen 16 Gebietsnutzung: WA					
N	EG	55,0	35,6	-	Nein
	1.OG	55,0	39,1	-	Nein
	2.OG	55,0	42,6	-	Nein
	3.OG	55,0	43,3	-	Nein
IP 83 - Rhönstraße 16 Gebietsnutzung: WA					
N	EG	55,0	0,0	-	Nein
	1.OG	55,0	37,6	-	Nein
IP 84 - Am Heiligenstock 16 Gebietsnutzung: WA					
W	EG	55,0	21,8	-	Nein
	1.OG	55,0	23,4	-	Nein
IP 92 - Am Heiligenstock 18 Gebietsnutzung: WA					
N	EG	55,0	31,8	-	Nein
	1.OG	55,0	37,1	-	Nein
IP 99 - Am Lindenbrunnen 21 Gebietsnutzung: MI					
N	EG	60,0	33,1	-	Nein
	1.OG	60,0	38,5	-	Nein
IP 101 - Wiesenbornstraße 22 Gebietsnutzung: WA					
N	EG	55,0	42,0	-	Nein
IP 103 - Am Heiligenstock 24 Gebietsnutzung: WA					
N	EG	55,0	33,2	-	Nein
	1.OG	55,0	38,1	-	Nein
IP 105 - Am Lindenbrunnen 25 Gebietsnutzung: WA					
N	EG	55,0	39,2	-	Nein
	1.OG	55,0	41,5	-	Nein
IP 109 - Am Lindenbrunnen 27 Gebietsnutzung: WA					
N	1.OG	55,0	37,6	-	Nein
IP 112 - Oberdorfstraße 28 Gebietsnutzung: WA					
N	1.OG	55,0	41,5	-	Nein
IP 133 - Hanauer Landstraße 56 Gebietsnutzung: MI					
NW	EG	60,0	33,4	-	Nein
	1.OG	60,0	39,9	-	Nein
IP 222 - Am Heiligenstock 1 Gebietsnutzung: WA					
N	EG	55,0	35,7	-	Nein
	1.OG	55,0	37,3	-	Nein
IP 224 - Am Heiligenstock 3 Gebietsnutzung: WA					
N	EG	55,0	19,9	-	Nein
	1.OG	55,0	22,2	-	Nein

Überprüfung auf Überschreitung der Auslösewerte
 Bauphase 6.5

Fass	Stockwerk	Auslösewert Tag dB(A)	Lr, Bauphase 6.5 Tag dB(A)	dLr Tag dB(A)	Überschreitung Auslösewert Tag ja / nein
IP 225 - Am Heiligenstock 4		Gebietsnutzung: WA			
N	EG	55,0	28,7	-	Nein
	1.OG	55,0	33,9	-	Nein
	2.OG	55,0	37,7	-	Nein
IP 226 - Am Heiligenstock 5		Gebietsnutzung: WA			
W	EG	55,0	31,7	-	Nein
IP 227 - Am Heiligenstock 6		Gebietsnutzung: WA			
N	EG	55,0	27,7	-	Nein
	1.OG	55,0	33,4	-	Nein
	2.OG	55,0	37,9	-	Nein
IP 228 - Am Heiligenstock 8		Gebietsnutzung: WA			
N	EG	55,0	37,4	-	Nein
	1.OG	55,0	38,2	-	Nein
IP 229 - Am Heiligenstock 10		Gebietsnutzung: WA			
N	EG	55,0	39,7	-	Nein
	1.OG	55,0	40,7	-	Nein
	2.OG	55,0	38,9	-	Nein
IP 230 - Am Heiligenstock 11		Gebietsnutzung: WA			
N	EG	55,0	0,0	-	Nein
	1.OG	55,0	38,2	-	Nein
IP 231 - Am Heiligenstock 12		Gebietsnutzung: WA			
N	EG	55,0	38,0	-	Nein
	1.OG	55,0	39,7	-	Nein
IP 232 - Am Heiligenstock 13		Gebietsnutzung: WA			
N	EG	55,0	0,0	-	Nein
	1.OG	55,0	37,9	-	Nein
IP 233 - Am Heiligenstock 14		Gebietsnutzung: WA			
N	EG	55,0	35,4	-	Nein
	1.OG	55,0	37,5	-	Nein
IP 234 - Am Heiligenstock 15		Gebietsnutzung: WA			
N	EG	55,0	31,5	-	Nein
	1.OG	55,0	37,2	-	Nein
IP 235 - Am Heiligenstock 20		Gebietsnutzung: WA			
N	EG	55,0	39,0	-	Nein
	1.OG	55,0	39,6	-	Nein
IP 236 - Am Heiligenstock 22		Gebietsnutzung: WA			
N	EG	55,0	36,7	-	Nein
	1.OG	55,0	38,2	-	Nein
IP 237 - Am Heiligenstock 24		Gebietsnutzung: WA			
N	EG	55,0	37,7	-	Nein
	1.OG	55,0	39,4	-	Nein
IP 239 - Am Lindenbrunnen 2		Gebietsnutzung: MI			
N	EG	60,0	35,2	-	Nein
	1.OG	60,0	40,1	-	Nein
	2.OG	60,0	40,8	-	Nein
IP 240 - Am Lindenbrunnen 3		Gebietsnutzung: WA			
W	EG	55,0	37,3	-	Nein
	1.OG	55,0	39,1	-	Nein

Überprüfung auf Überschreitung der Auslösewerte
 Bauphase 6.5

Fass	Stockwerk	Auslösewert Tag dB(A)	Lr, Bauphase 6.5 Tag dB(A)	dLr Tag dB(A)	Überschreitung Auslösewert Tag ja / nein
IP 241 - Am Lindenbrunnen 18 Gebietsnutzung: WA					
N	EG	55,0	42,9	-	Nein
	1.OG	55,0	44,3	-	Nein
IP 242 - Am Lindenbrunnen 20 Gebietsnutzung: WA					
N	EG	55,0	41,5	-	Nein
	1.OG	55,0	42,6	-	Nein
IP 243 - Am Lindenbrunnen 23 Gebietsnutzung: WA					
N	EG	55,0	37,7	-	Nein
	1.OG	55,0	41,1	-	Nein
IP 244 - Am Lindenbrunnen 25 Gebietsnutzung: WA					
N	EG	55,0	39,7	-	Nein
	1.OG	55,0	41,6	-	Nein
IP 245 - Am Lindenbrunnen 27 Gebietsnutzung: WA					
W	EG	55,0	34,9	-	Nein
IP 246 - Am Lindenbrunnen 29 Gebietsnutzung: WA					
W	1.OG	55,0	29,4	-	Nein
IP 247 - Am Lindenbrunnen 31 Gebietsnutzung: WA					
NO	EG	55,0	35,1	-	Nein
	1.OG	55,0	36,3	-	Nein
IP 251 - Am Viadukt 11a Gebietsnutzung: WA					
NW	EG	55,0	29,9	-	Nein
	1.OG	55,0	33,3	-	Nein
IP 254 - Borngäßchen 3 Gebietsnutzung: WA					
N	EG	55,0	36,1	-	Nein
IP 255 - Borngäßchen 5 Gebietsnutzung: WA					
N	EG	55,0	38,6	-	Nein
	1.OG	55,0	43,5	-	Nein
IP 256 - Borngäßchen 6 Gebietsnutzung: WA					
N	EG	55,0	40,8	-	Nein
IP 257 - Borngäßchen 8 Gebietsnutzung: WA					
N	EG	55,0	43,2	-	Nein
	1.OG	55,0	44,1	-	Nein
IP 258 - Borngäßchen 9 Gebietsnutzung: WA					
N	EG	55,0	41,5	-	Nein
	1.OG	55,0	44,2	-	Nein
IP 259 - Borngäßchen 10 Gebietsnutzung: WA					
N	EG	55,0	43,4	-	Nein
IP 260 - Borngäßchen 14 Gebietsnutzung: WA					
N	EG	55,0	42,9	-	Nein
	1.OG	55,0	46,6	-	Nein
	2.OG	55,0	45,6	-	Nein
IP 266 - Wiesenbornstraße 32(1) Gebietsnutzung: WA					
W	EG	55,0	25,2	-	Nein
	1.OG	55,0	28,0	-	Nein

Überprüfung auf Überschreitung der Auslösewerte
 Bauphase 6.5

Fass	Stockwerk	Auslösewert Taq dB(A)	Lr, Bauphase 6.5 Taq dB(A)	dLr Taq dB(A)	Überschreitung Auslösewert Taq ja / nein
IP 267 - Wiesenbornstraße 32(2) Gebietsnutzung: WA					
N	EG	55,0	39,5	-	Nein
	1.OG	55,0	43,1	-	Nein
IP 268 - Wiesenbornstraße 33 Gebietsnutzung: WA					
W	EG	55,0	33,4	-	Nein
	1.OG	55,0	40,7	-	Nein
IP 269 - Paulstraße 4(2) Gebietsnutzung: WA					
NW	EG	55,0	39,4	-	Nein
IP 270 - Oberdorfstraße 26(2) Gebietsnutzung: WA					
W	EG	55,0	34,8	-	Nein
	1.OG	55,0	36,4	-	Nein
IP 272 - Oberdorfstraße 30(2) Gebietsnutzung: WA					
N	EG	55,0	41,9	-	Nein
	1.OG	55,0	42,7	-	Nein
	2.OG	55,0	43,6	-	Nein
IP 273 - Unterdorfstraße 2(2) Gebietsnutzung: WA					
O	EG	55,0	32,9	-	Nein
	1.OG	55,0	40,3	-	Nein
IP 274 - Unterdorfstraße 2(3) Gebietsnutzung: WA					
N	EG	55,0	40,8	-	Nein
	1.OG	55,0	42,7	-	Nein
IP 275 - Borngäßchen 3(2) Gebietsnutzung: WA					
S	EG	55,0	35,7	-	Nein
IP 276 - Oberdorfstraße 22 Gebietsnutzung: WA					
NW	EG	55,0	37,1	-	Nein
	1.OG	55,0	38,3	-	Nein
IP 277 - Oberdorfstraße 24a(2) Gebietsnutzung: WA					
N	EG	55,0	40,8	-	Nein
IP 279 - Siedlung 12(2) Gebietsnutzung: WA					
NW	EG	55,0	36,2	-	Nein
	1.OG	55,0	36,9	-	Nein
IP 280 - Ringstraße 24 Gebietsnutzung: WA					
NO	EG	55,0	32,0	-	Nein
	1.OG	55,0	36,2	-	Nein
	2.OG	55,0	39,5	-	Nein
IP 281 - Mioldesstraße 14 Gebietsnutzung: WA					
W	EG	55,0	33,7	-	Nein
	1.OG	55,0	36,4	-	Nein
IP 282 - Hanauer Landstraße 54 Gebietsnutzung: MI					
NW	EG	60,0	31,4	-	Nein
	1.OG	60,0	37,7	-	Nein
IP 283 - Erbsegasse 10(2) Gebietsnutzung: WA					
W	EG	55,0	30,7	-	Nein
	1.OG	55,0	39,9	-	Nein
IP 284 - Oberdorfstraße 13(2) Gebietsnutzung: WA					
S	EG	55,0	38,1	-	Nein

Überprüfung auf Überschreitung der Auslösewerte
 Bauphase 6.5

Fass	Stockwerk	Auslösewert Tag dB(A)	Lr, Bauphase 6.5 Tag dB(A)	dLr Tag dB(A)	Überschreitung Auslösewert Tag ja / nein
IP 285 - Miroidstraße 20 Gebietsnutzung: WA					
N	1.OG	55,0	38,3	-	Nein
	2.OG	55,0	39,1	-	Nein
IP 286 - Am Lindenbrunnen 16 Gebietsnutzung: WA					
N	EG	55,0	25,3	-	Nein
IP 288 - Am Heiligenstock 3 Gebietsnutzung: WA					
N	EG	55,0	37,5	-	Nein
	1.OG	55,0	38,5	-	Nein
IP 289 - DEHE05970000HAXR Gebietsnutzung: WA					
N	1.OG	55,0	37,9	-	Nein
IP 290 - Hanauer Landstraße 53(2) Gebietsnutzung: WA					
SW	EG	59,0	22,8	-	Nein
	1.OG	59,0	25,0	-	Nein
IP 291 - Miroidstraße 18 Gebietsnutzung: WA					
N	EG	55,0	34,3	-	Nein
	1.OG	55,0	37,8	-	Nein
	2.OG	55,0	39,3	-	Nein
IP 297 - Waschbachweg 1(2) Gebietsnutzung: WA					
N	EG	55,0	36,0	-	Nein
IP 301 - Am Lindenbrunnen 23(2) Gebietsnutzung: WA					
S	EG	55,0	31,1	-	Nein
	1.OG	55,0	34,3	-	Nein
IP 302 - Hintergasse 4(2) Gebietsnutzung: WA					
N	EG	55,0	32,2	-	Nein
	1.OG	55,0	38,8	-	Nein
IP 303 - Hintergasse 4(4) Gebietsnutzung: WA					
O	EG	55,0	34,7	-	Nein
IP 304 - Hintergasse 4(3) Gebietsnutzung: WA					
O	EG	55,0	35,6	-	Nein
IP 306 - Hintergasse 4(5) Gebietsnutzung: WA					
N	EG	55,0	34,4	-	Nein
IP 307 - Hintergasse 2(3) Gebietsnutzung: WA					
W	EG	55,0	23,3	-	Nein
	1.OG	55,0	29,4	-	Nein
IP 308 - Hintergasse 2(2) Gebietsnutzung: WA					
W	1.OG	55,0	31,3	-	Nein
IP 309 - Unterdorfstraße 11 Gebietsnutzung: WA					
O	EG	55,0	32,0	-	Nein
	1.OG	55,0	40,0	-	Nein
IP 310 - Unterdorfstraße 1(2) Gebietsnutzung: WA					
N	EG	55,0	38,4	-	Nein
	1.OG	55,0	41,7	-	Nein
IP 311 - Hintergasse 2(2) Gebietsnutzung: WA					
N	EG	55,0	0,0	-	Nein
	1.OG	55,0	40,0	-	Nein

Überprüfung auf Überschreitung der Auslösewerte
 Bauphase 6.5

Fass	Stockwerk	Auslösewert Tag dB(A)	Lr, Bauphase 6.5 Tag dB(A)	dLr Tag dB(A)	Überschreitung Auslösewert Tag ja / nein
IP 312 - Miroidstraße 3(2) Gebietsnutzung: WA					
N	EG	55,0	19,8	-	Nein
	1.OG	55,0	24,3	-	Nein
IP 326 - Erbsegasse 6 Gebietsnutzung: WA					
N	EG	55,0	40,9	-	Nein
	1.OG	55,0	44,5	-	Nein
IP 327 - Erbsegasse 8 Gebietsnutzung: WA					
N	EG	55,0	37,9	-	Nein
	1.OG	55,0	42,0	-	Nein
IP 328 - Erbsegasse 11 Gebietsnutzung: MI					
N	EG	60,0	35,6	-	Nein
	1.OG	60,0	41,1	-	Nein
	2.OG	60,0	42,0	-	Nein
IP 341 - Graf-Gustav-Weg 5 Gebietsnutzung: WA					
W	EG	55,0	26,6	-	Nein
	1.OG	55,0	28,5	-	Nein
	2.OG	55,0	42,8	-	Nein
IP 342 - Graf-Gustav-Weg 7 Gebietsnutzung: WA					
N	EG	55,0	42,4	-	Nein
	1.OG	55,0	44,5	-	Nein
	2.OG	55,0	45,9	-	Nein
IP 343 - Graf-Gustav-Weg 9 Gebietsnutzung: WA					
W	EG	55,0	27,2	-	Nein
	1.OG	55,0	29,0	-	Nein
	2.OG	55,0	43,1	-	Nein
IP 344 - Graf-Gustav-Weg 11 Gebietsnutzung: WA					
N	EG	55,0	37,8	-	Nein
	1.OG	55,0	42,1	-	Nein
IP 345 - Gräfin-Thekla-Weg 1 Gebietsnutzung: WA					
W	EG	55,0	34,1	-	Nein
	1.OG	55,0	36,1	-	Nein
IP 346 - Gräfin-Thekla-Weg 4 Gebietsnutzung: WA					
N	1.OG	55,0	40,4	-	Nein
IP 347 - Gräfin-Thekla-Weg 5 Gebietsnutzung: WA					
N	EG	55,0	38,5	-	Nein
IP 348 - Gräfin-Thekla-Weg 6 Gebietsnutzung: WA					
N	EG	55,0	39,1	-	Nein
	1.OG	55,0	41,0	-	Nein
IP 349 - Gräfin-Thekla-Weg 7 Gebietsnutzung: WA					
W	EG	55,0	35,5	-	Nein
	1.OG	55,0	36,3	-	Nein
IP 350 - Gräfin-Thekla-Weg 9 Gebietsnutzung: WA					
N	EG	55,0	44,2	-	Nein
	1.OG	56,0	44,6	-	Nein
IP 351 - Hanauer Landstraße 37 Gebietsnutzung: MI					
N	EG	65,0	41,1	-	Nein
	1.OG	65,0	43,4	-	Nein
	2.OG	65,0	44,2	-	Nein

Überprüfung auf Überschreitung der Auslösewerte
 Bauphase 6.5

Fass	Stockwerk	Auslösewert Tag dB(A)	Lr, Bauphase 6.5 Tag dB(A)	dLr Tag dB(A)	Überschreitung Auslösewert Tag ja / nein
IP 352 - Hanauer Landstraße 39 Gebietsnutzung: MI					
N	EG	65,0	40,8	-	Nein
	1.OG	65,0	42,9	-	Nein
	2.OG	65,0	43,4	-	Nein
IP 353 - Hanauer Landstraße 40 Gebietsnutzung: MI					
N	EG	60,0	44,9	-	Nein
	1.OG	60,0	46,4	-	Nein
	2.OG	60,0	47,2	-	Nein
IP 354 - Alte Königsberger Straße 1 Gebietsnutzung: WA					
N	EG	55,0	0,0	-	Nein
	EG	60,0	42,9	-	Nein
	1.OG	60,0	43,8	-	Nein
	2.OG	60,0	45,0	-	Nein
IP 355 - Hanauer Landstraße 46 Gebietsnutzung: MI					
NW	EG	60,0	43,2	-	Nein
	1.OG	60,0	44,1	-	Nein
	2.OG	60,0	44,5	-	Nein
IP 356 - Hanauer Landstraße 49 Gebietsnutzung: MI					
NW	1.OG	65,0	40,2	-	Nein
	2.OG	65,0	41,7	-	Nein
IP 357 - Hanauer Landstraße 51 Gebietsnutzung: WA					
N	EG	65,0	38,8	-	Nein
	1.OG	65,0	40,6	-	Nein
	2.OG	64,0	41,6	-	Nein
	3.OG	63,0	42,4	-	Nein
IP 358 - Hanauer Landstraße 53 Gebietsnutzung: WA					
NW	EG	55,0	39,2	-	Nein
	1.OG	55,0	40,6	-	Nein
	2.OG	65,0	41,2	-	Nein
IP 359 - Waldstraße 15a Gebietsnutzung: WA					
W	EG	55,0	0,0	-	Nein
NW	EG	55,0	39,3	-	Nein
	1.OG	65,0	40,4	-	Nein
	2.OG	64,0	41,1	-	Nein
IP 360 - Hanauer Landstraße 67 Gebietsnutzung: WA					
NW	EG	55,0	38,7	-	Nein
N	EG	55,0	0,0	-	Nein
NW	1.OG	55,0	39,5	-	Nein
	2.OG	55,0	39,9	-	Nein
IP 361 - Hintergasse 4 Gebietsnutzung: WA					
W	EG	55,0	24,9	-	Nein
NW	EG	55,0	0,0	-	Nein
W	1.OG	55,0	29,1	-	Nein
IP 363 - Karlstraße 1 Gebietsnutzung: WA					
NW	EG	55,0	31,5	-	Nein
	1.OG	55,0	35,9	-	Nein
	2.OG	55,0	41,5	-	Nein
IP 364 - Karlstraße 2 Gebietsnutzung: WA					
NW	EG	55,0	37,1	-	Nein
	1.OG	55,0	41,7	-	Nein
	2.OG	55,0	43,4	-	Nein

Überprüfung auf Überschreitung der Auslösewerte
 Bauphase 6.5

Fass	Stockwerk	Auslösewert Ta _q dB(A)	Lr, Bauphase 6.5 Ta _q dB(A)	dLr Ta _q dB(A)	Überschreitung Auslösewert ja / nein
IP 365 - Alter Kleinbahnweg 7 Gebietsnutzung: WA					
NW	EG	55,0	0,0	-	Nein
NO	EG	55,0	38,9	-	Nein
	1.OG	55,0	42,3	-	Nein
IP 366 - Schießhausstraße 8, A Gebietsnutzung: WA					
N	EG	55,0	41,9	-	Nein
NW	EG	55,0	35,5	-	Nein
	1.OG	55,0	39,1	-	Nein
IP 367 - Schießhausstraße 20 Gebietsnutzung: WA					
W	EG	55,0	43,9	-	Nein
NW	EG	55,0	43,2	-	Nein
	1.OG	55,0	44,7	-	Nein
IP 368 - Schießhausstraße 12 Gebietsnutzung: WA					
N	EG	55,0	42,2	-	Nein
NO	EG	55,0	40,8	-	Nein
	1.OG	55,0	42,0	-	Nein
	2.OG	55,0	42,8	-	Nein
IP 369 - Karlstraße 11 Gebietsnutzung: WA					
NO	EG	55,0	0,0	-	Nein
NW	1.OG	55,0	41,3	-	Nein
IP 370 - Straße der Jugend 3 Gebietsnutzung: WA					
NW	EG	55,0	42,7	-	Nein
	EG	55,0	24,3	-	Nein
	1.OG	55,0	43,7	-	Nein
	1.OG	55,0	29,5	-	Nein
IP 371 - Rentkammerweg 4 Gebietsnutzung: WA					
W	EG	55,0	36,8	-	Nein
IP 372 - Hanauer Landstraße 30 Gebietsnutzung: MI					
NO	EG	60,0	0,0	-	Nein
	1.OG	60,0	0,0	-	Nein
	2.OG	60,0	0,0	-	Nein
IP 374 - Hanauer Landstraße 24 Gebietsnutzung: MI					
N	EG	60,0	45,2	-	Nein
	1.OG	60,0	45,7	-	Nein
IP 375 - Miroldestraße 2 Gebietsnutzung: WA					
NW	EG	55,0	30,8	-	Nein
	1.OG	55,0	34,5	-	Nein
IP 376 - Miroldestraße 3 Gebietsnutzung: WA					
N	EG	55,0	23,7	-	Nein
	1.OG	55,0	30,2	-	Nein
IP 377 - Miroldestraße 4 Gebietsnutzung: WA					
NW	EG	55,0	31,1	-	Nein
N	EG	55,0	47,5	-	Nein
	1.OG	55,0	47,7	-	Nein
NW	1.OG	55,0	35,5	-	Nein
N	2.OG	55,0	47,8	-	Nein
IP 378 - Miroldestraße 5 Gebietsnutzung: WA					
W	EG	55,0	19,6	-	Nein
N	EG	55,0	0,0	-	Nein
W	1.OG	55,0	23,3	-	Nein

Überprüfung auf Überschreitung der Auslösewerte
 Bauphase 6.5

Fass	Stockwerk	Auslösewert Tag dB(A)	Lr, Bauphase 6.5 Tag dB(A)	dLr Tag dB(A)	Überschreitung Auslösewert Tag ja / nein
IP 379 - Tempelstraße 12		Gebietsnutzung: WA			
O	EG	55,0	46,6	-	Nein
NW	EG	55,0	30,5	-	Nein
	1.OG	55,0	35,2	-	Nein
O	1.OG	55,0	46,6	-	Nein
NW	2.OG	55,0	38,1	-	Nein
IP 380 - Miroldestraße 7		Gebietsnutzung: WA			
N	EG	55,0	35,7	-	Nein
	1.OG	55,0	37,4	-	Nein
	2.OG	55,0	38,1	-	Nein
IP 381 - Hanauer Landstraße 2		Gebietsnutzung: SOK			
N	EG	50,0	48,4	-	Nein
NW	EG	55,0	33,8	-	Nein
	1.OG	55,0	39,2	-	Nein
IP 382 - Hanauer Landstraße 6a		Gebietsnutzung: SOK			
N	EG	47,0	48,1	1,1	Ja
	EG	55,0	31,2	-	Nein
	1.OG	55,0	37,4	-	Nein
	1.OG	48,0	48,2	0,2	Ja
IP 383 - Miroldestraße 10		Gebietsnutzung: WA			
NW	EG	55,0	36,9	-	Nein
N	EG	55,0	40,1	-	Nein
NW	1.OG	55,0	38,1	-	Nein
IP 384 - Miroldestraße 11		Gebietsnutzung: WA			
N	EG	55,0	35,9	-	Nein
	1.OG	55,0	37,5	-	Nein
IP 385 - Heimatfriedering 30		Gebietsnutzung: WA			
N	EG	55,0	42,7	-	Nein
NW	EG	55,0	31,0	-	Nein
	1.OG	55,0	35,7	-	Nein
IP 386 - Miroldestraße 13		Gebietsnutzung: WA			
N	EG	55,0	36,2	-	Nein
	1.OG	55,0	37,7	-	Nein
IP 387 - Heimatfriedering 14		Gebietsnutzung: WA			
N	EG	55,0	0,0	-	Nein
	EG	55,0	34,7	-	Nein
	1.OG	55,0	37,9	-	Nein
IP 388 - Miroldestraße 15		Gebietsnutzung: WA			
N	EG	55,0	37,0	-	Nein
	1.OG	55,0	38,5	-	Nein
IP 389 - Mühlrainstraße 12		Gebietsnutzung: WA			
N	EG	55,0	43,1	-	Nein
	EG	55,0	36,7	-	Nein
	1.OG	55,0	38,2	-	Nein
	1.OG	55,0	46,5	-	Nein
IP 390 - Miroldestraße 19		Gebietsnutzung: WA			
N	EG	55,0	37,9	-	Nein
NO	EG	55,0	41,2	-	Nein
N	1.OG	55,0	39,0	-	Nein
NO	1.OG	55,0	43,3	-	Nein
N	2.OG	55,0	39,5	-	Nein

Überprüfung auf Überschreitung der Auslösewerte
 Bauphase 6.5

Fass	Stockwerk	Auslösewert Tag dB(A)	Lr, Bauphase 6.5 Tag dB(A)	dLr Tag dB(A)	Überschreitung Auslösewert Tag ja / nein
IP 391 - Schießhausstraße 14 Gebietsnutzung: WA					
W	EG	55,0	0,0	-	Nein
IP 393 - Bahnstraße 12 Gebietsnutzung: WA					
N	EG	56,0	55,3	-	Nein
	1.OG	58,0	56,0	-	Nein
IP 394 - Liebloser Straße 1 Gebietsnutzung: WA					
N	EG	55,0	51,9	-	Nein
IP 395 - Heimatfriedering 15a Gebietsnutzung: WA					
W	EG	55,0	51,2	-	Nein
	1.OG	55,0	51,5	-	Nein
IP 396 - Heimatfriedering 5, A Gebietsnutzung: WA					
N	EG	55,0	0,0	-	Nein
IP 398 - Hindenburgallee 22 Gebietsnutzung: WA					
NW	EG	55,0	0,0	-	Nein
IP 400 - Heimatfriedering 25 Gebietsnutzung: WA					
N	EG	55,0	0,0	-	Nein
	2.OG	55,0	44,9	-	Nein
IP 401 - Mühlrainstraße 3 Gebietsnutzung: WA					
W	EG	55,0	29,8	-	Nein
N	EG	55,0	36,1	-	Nein
W	1.OG	55,0	37,5	-	Nein
IP 402 - Sudetenstraße 5 Gebietsnutzung: WA					
W	EG	55,0	0,0	-	Nein
N	EG	55,0	37,0	-	Nein
	1.OG	55,0	42,9	-	Nein
IP 403 - Mühlrainstraße 5 Gebietsnutzung: WA					
N	EG	55,0	42,2	-	Nein
	1.OG	55,0	45,1	-	Nein
	2.OG	55,0	46,9	-	Nein
IP 404 - Heimatfriedering 20 Gebietsnutzung: WA					
W	EG	55,0	44,6	-	Nein
	EG	55,0	34,0	-	Nein
	1.OG	55,0	29,4	-	Nein
IP 405 - Heimatfriedering 22 Gebietsnutzung: WA					
N	EG	55,0	41,6	-	Nein
	EG	55,0	41,2	-	Nein
	1.OG	55,0	46,1	-	Nein
	1.OG	55,0	44,8	-	Nein
	2.OG	55,0	48,0	-	Nein
IP 406 - Mühlrainstraße 8 Gebietsnutzung: WA					
N	EG	55,0	40,0	-	Nein
	EG	55,0	44,8	-	Nein
	1.OG	55,0	44,2	-	Nein
	1.OG	55,0	45,4	-	Nein
	2.OG	55,0	46,0	-	Nein

Überprüfung auf Überschreitung der Auslösewerte
 Bauphase 6.5

Fass	Stockwerk	Auslösewert Tag dB(A)	Lr, Bauphase 6.5 Tag dB(A)	dLr Tag dB(A)	Überschreitung Auslösewert Tag ja / nein
IP 407 - Mühlrainstraße 9 Gebietsnutzung: WA					
N	EG	55,0	42,4	-	Nein
	EG	55,0	44,7	-	Nein
	1.OG	55,0	46,1	-	Nein
	1.OG	55,0	47,2	-	Nein
IP 408 - Sudetenstraße 56 Gebietsnutzung: WA					
NW	EG	55,0	0,0	-	Nein
	EG	55,0	45,3	-	Nein
	1.OG	55,0	46,5	-	Nein
IP 409 - Mühlrainstraße 14a Gebietsnutzung: WA					
NO	EG	55,0	44,6	-	Nein
	EG	55,0	0,0	-	Nein
	1.OG	55,0	45,9	-	Nein
IP 410 - Hindenburgallee 12 Gebietsnutzung: WA					
N	EG	55,0	32,9	-	Nein
	1.OG	55,0	38,2	-	Nein
	2.OG	55,0	44,1	-	Nein
NW	2.OG	55,0	48,0	-	Nein
IP 411 - Hindenburgallee 8 Gebietsnutzung: WA					
N	EG	55,0	35,8	-	Nein
NO	EG	55,0	46,2	-	Nein
N	1.OG	55,0	42,5	-	Nein
NO	1.OG	55,0	48,2	-	Nein
IP 412 - Mühlrainstraße 19 Gebietsnutzung: WA					
NO	EG	55,0	44,3	-	Nein
N	EG	55,0	0,0	-	Nein
NO	1.OG	55,0	48,2	-	Nein
IP 413 - Gelnhäuser Straße 53 Gebietsnutzung: WA					
NW	EG	63,0	38,3	-	Nein
NO	EG	55,0	44,2	-	Nein
NW	1.OG	63,0	42,1	-	Nein
NO	1.OG	55,0	48,2	-	Nein
NW	2.OG	63,0	45,0	-	Nein
IP 414 - Mühlrainstraße 23 Gebietsnutzung: WA					
NW	EG	55,0	45,2	-	Nein
	EG	55,0	33,3	-	Nein
	1.OG	55,0	38,1	-	Nein
	1.OG	55,0	47,8	-	Nein
	2.OG	56,0	43,8	-	Nein
	2.OG	55,0	49,0	-	Nein
IP 415 - Gelnhäuser Straße 49 Gebietsnutzung: WA					
NW	EG	55,0	33,5	-	Nein
O	EG	55,0	43,5	-	Nein
NW	1.OG	55,0	38,2	-	Nein
O	1.OG	55,0	47,3	-	Nein
	2.OG	55,0	48,4	-	Nein
NW	2.OG	55,0	43,4	-	Nein
IP 416 - Mühlrainstraße 27 Gebietsnutzung: WA					
N	EG	55,0	43,5	-	Nein
NW	EG	55,0	35,3	-	Nein
	1.OG	55,0	38,9	-	Nein
N	1.OG	55,0	47,1	-	Nein
NW	2.OG	55,0	42,9	-	Nein

Überprüfung auf Überschreitung der Auslösewerte
 Bauphase 6.5

Fass	Stockwerk	Auslösewert Taq dB(A)	Lr, Bauphase 6.5 Taq dB(A)	dLr Taq dB(A)	Überschreitung Auslösewert Taq ja / nein
IP 417 - Gelnhäuser Straße 45 Gebietsnutzung: WA					
NW	EG	55,0	43,7	-	Nein
N	EG	55,0	40,5	-	Nein
NW	1.OG	55,0	44,5	-	Nein
N	1.OG	55,0	44,7	-	Nein
NW	2.OG	55,0	44,1	-	Nein
IP 418 - Oberdorfstraße 2 Gebietsnutzung: WA					
N	EG	55,0	40,0	-	Nein
	EG	56,0	38,3	-	Nein
	1.OG	58,0	43,7	-	Nein
	1.OG	55,0	46,7	-	Nein
IP 419 - Oberdorfstraße 4 Gebietsnutzung: WA					
O	EG	55,0	43,1	-	Nein
	1.OG	55,0	46,5	-	Nein
IP 420 - Oberdorfstraße 5 Gebietsnutzung: WA					
N	EG	55,0	37,5	-	Nein
	EG	58,0	43,1	-	Nein
	1.OG	55,0	43,0	-	Nein
IP 421 - Gustavstraße 1 Gebietsnutzung: WA					
N	EG	55,0	40,8	-	Nein
	EG	55,0	35,1	-	Nein
	1.OG	55,0	43,1	-	Nein
	1.OG	65,0	42,9	-	Nein
	2.OG	65,0	43,9	-	Nein
	3.OG	64,0	44,0	-	Nein
IP 422 - Schillerstraße 2 Gebietsnutzung: WA					
N	EG	65,0	39,2	-	Nein
	EG	55,0	38,1	-	Nein
	1.OG	55,0	43,5	-	Nein
	1.OG	64,0	42,0	-	Nein
	2.OG	64,0	43,0	-	Nein
IP 423 - Oberdorfstraße 8 Gebietsnutzung: WA					
W	EG	55,0	35,4	-	Nein
N	EG	65,0	39,4	-	Nein
	1.OG	64,0	42,1	-	Nein
IP 424 - Schillerstraße 2a Gebietsnutzung: WA					
N	EG	65,0	39,2	-	Nein
	EG	55,0	40,1	-	Nein
	1.OG	65,0	42,1	-	Nein
	1.OG	55,0	43,3	-	Nein
	2.OG	55,0	44,4	-	Nein
IP 425 - Oberdorfstraße 10 Gebietsnutzung: WA					
N	EG	55,0	37,5	-	Nein
	1.OG	55,0	42,3	-	Nein
	2.OG	57,0	40,7	-	Nein
IP 426 - Gelnhäuserstraße 41a Gebietsnutzung: WA					
N	EG	65,0	36,5	-	Nein
	EG	55,0	36,6	-	Nein
	1.OG	65,0	40,4	-	Nein
	2.OG	65,0	42,7	-	Nein
	3.OG	64,0	43,3	-	Nein

Überprüfung auf Überschreitung der Auslösewerte
 Bauphase 6.5

Fass	Stockwerk	Auslösewert Taq dB(A)	Lr, Bauphase 6.5 Taq dB(A)	dLr Taq dB(A)	Überschreitung Auslösewert Taq ja / nein
IP 427 - Oberdorfstraße 18 Gebietsnutzung: WA					
W	EG	55,0	25,7	-	Nein
	1.OG	55,0	30,3	-	Nein
IP 428 - Schillerstraße 8 Gebietsnutzung: WA					
N	EG	55,0	35,6	-	Nein
	EG	55,0	38,4	-	Nein
	1.OG	55,0	43,7	-	Nein
	1.OG	55,0	38,4	-	Nein
	2.OG	55,0	44,3	-	Nein
IP 429 - Schillerstraße 6 Gebietsnutzung: WA					
N	EG	55,0	0,0	-	Nein
NW	EG	55,0	26,6	-	Nein
	1.OG	55,0	31,4	-	Nein
IP 430 - Oberdorfstraße 24 Gebietsnutzung: WA					
N	EG	55,0	42,0	-	Nein
	EG	55,0	36,5	-	Nein
	1.OG	55,0	44,3	-	Nein
	1.OG	55,0	39,1	-	Nein
IP 431 - Oberdorfstraße 24a Gebietsnutzung: WA					
N	EG	55,0	42,3	-	Nein
	EG	55,0	0,0	-	Nein
	1.OG	55,0	43,2	-	Nein
IP 432 - Oberdorfstraße 26 Gebietsnutzung: WA					
N	EG	55,0	33,4	-	Nein
	EG	55,0	29,1	-	Nein
	1.OG	55,0	32,4	-	Nein
	1.OG	55,0	39,6	-	Nein
	2.OG	55,0	37,2	-	Nein
IP 433 - Ligusterweg 7 Gebietsnutzung: WA					
N	EG	55,0	29,5	-	Nein
	EG	55,0	36,3	-	Nein
	1.OG	55,0	33,7	-	Nein
	1.OG	55,0	43,4	-	Nein
IP 434 - Ligusterweg 5 Gebietsnutzung: WA					
N	EG	55,0	29,2	-	Nein
NW	EG	55,0	36,8	-	Nein
	1.OG	55,0	39,4	-	Nein
N	1.OG	55,0	33,2	-	Nein
IP 435 - Paulstraße 1a Gebietsnutzung: WA					
NW	EG	55,0	39,3	-	Nein
IP 436 - Klosterstraße 2 Gebietsnutzung: WA					
N	EG	55,0	30,4	-	Nein
NW	EG	55,0	0,0	-	Nein
	1.OG	55,0	40,4	-	Nein
N	1.OG	55,0	35,1	-	Nein
	2.OG	55,0	39,2	-	Nein
	3.OG	55,0	39,8	-	Nein
IP 437 - Paulstraße 2a Gebietsnutzung: WA					
NW	EG	55,0	25,9	-	Nein
N	EG	55,0	0,0	-	Nein
	1.OG	55,0	0,0	-	Nein
NW	1.OG	55,0	39,7	-	Nein

Überprüfung auf Überschreitung der Auslösewerte
 Bauphase 6.5

Fass	Stockwerk	Auslösewert Tag dB(A)	Lr, Bauphase 6.5 Tag dB(A)	dLr Tag dB(A)	Überschreitung Auslösewert Tag ja / nein
IP 438 - Sandweg 18 Gebietsnutzung: WA					
N	EG	55,0	0,0	-	Nein
NW	EG	55,0	38,6	-	Nein
	1.OG	55,0	40,1	-	Nein
IP 439 - Klosterstraße 11 Gebietsnutzung: WA					
N	EG	55,0	35,5	-	Nein
	1.OG	55,0	38,6	-	Nein
NW	1.OG	55,0	42,6	-	Nein
IP 440 - Paulstraße 5 Gebietsnutzung: WA					
NW	EG	55,0	37,0	-	Nein
W	EG	55,0	34,1	-	Nein
	1.OG	55,0	37,2	-	Nein
NW	1.OG	55,0	39,7	-	Nein
IP 441 - Sandweg 16, A Gebietsnutzung: WA					
N	EG	55,0	31,2	-	Nein
NW	EG	55,0	36,6	-	Nein
N	1.OG	55,0	35,0	-	Nein
NW	1.OG	55,0	42,6	-	Nein
IP 442 - Paulstraße 8 Gebietsnutzung: WA					
NW	EG	55,0	38,5	-	Nein
N	EG	55,0	36,9	-	Nein
	1.OG	55,0	39,4	-	Nein
NW	1.OG	55,0	39,7	-	Nein
IP 443 - Rhönstraße 3 Gebietsnutzung: WA					
N	EG	57,0	36,1	-	Nein
	1.OG	58,0	39,2	-	Nein
IP 444 - Rhönstraße 9 Gebietsnutzung: WA					
N	EG	55,0	39,2	-	Nein
	EG	55,0	0,0	-	Nein
	1.OG	55,0	40,5	-	Nein
IP 445 - Eisenbahnstraße 14 Gebietsnutzung: WA					
NW	EG	55,0	0,0	-	Nein
	EG	55,0	38,4	-	Nein
	1.OG	55,0	40,3	-	Nein
IP 446 - Rhönstraße 10 Gebietsnutzung: WA					
W	EG	55,0	21,9	-	Nein
	1.OG	55,0	26,9	-	Nein
IP 447 - Rhönstraße 11 Gebietsnutzung: WA					
N	EG	55,0	35,0	-	Nein
	1.OG	55,0	40,1	-	Nein
IP 448 - Rhönstraße 14 Gebietsnutzung: WA					
N	EG	55,0	37,3	-	Nein
	1.OG	55,0	39,7	-	Nein
IP 449 - Rhönstraße 16 Gebietsnutzung: WA					
N	EG	55,0	37,6	-	Nein

Überprüfung auf Überschreitung der Auslösewerte
 Bauphase 6.5

Fass	Stockwerk	Auslösewert Tag dB(A)	Lr, Bauphase 6.5 Tag dB(A)	dLr Tag dB(A)	Überschreitung Auslösewert Tag ja / nein
IP 450 - Rhönstraße 17 Gebietsnutzung: WA					
N	EG	55,0	40,7	-	Nein
	EG	55,0	26,9	-	Nein
	1.OG	55,0	33,0	-	Nein
	1.OG	55,0	42,0	-	Nein
	2.OG	55,0	40,0	-	Nein
IP 451 - Rhönstraße 18 Gebietsnutzung: WA					
N	EG	55,0	34,4	-	Nein
	EG	65,0	0,0	-	Nein
	1.OG	55,0	37,9	-	Nein
	1.OG	65,0	0,0	-	Nein
IP 452 - Gelnhäuser Straße 23 Gebietsnutzung: MI					
N	EG	60,0	30,8	-	Nein
NW	EG	55,0	38,1	-	Nein
	1.OG	55,0	39,7	-	Nein
N	1.OG	60,0	34,6	-	Nein
	2.OG	60,0	38,3	-	Nein
IP 453 - Rhönstraße 23 Gebietsnutzung: WA					
NW	EG	55,0	33,5	-	Nein
	1.OG	55,0	38,6	-	Nein
IP 454 - Klosterstraße 2a Gebietsnutzung: WA					
N	EG	55,0	33,0	-	Nein
NW	EG	55,0	38,0	-	Nein
N	1.OG	55,0	38,1	-	Nein
NW	1.OG	55,0	38,7	-	Nein
IP 455 - Rhönstraße 25 Gebietsnutzung: WA					
NW	EG	55,0	36,3	-	Nein
N	EG	55,0	25,6	-	Nein
NW	1.OG	55,0	37,9	-	Nein
N	1.OG	55,0	32,1	-	Nein
IP 456 - Rhönstraße 29 Gebietsnutzung: WA					
NW	EG	55,0	36,2	-	Nein
	1.OG	55,0	38,3	-	Nein
IP 457 - Rhönstraße 31 Gebietsnutzung: WA					
NO	EG	55,0	36,3	-	Nein
	1.OG	55,0	38,2	-	Nein
IP 459 - Heylstraße 10 Gebietsnutzung: WA					
NO	EG	55,0	0,0	-	Nein
IP 464 - Am alten Weiher 1a Gebietsnutzung: WA					
NW	EG	55,0	0,0	-	Nein
IP 471 - Heylstraße 60 Gebietsnutzung: WA					
NW	EG	55,0	0,0	-	Nein
	1.OG	55,0	0,0	-	Nein
IP 472 - Ringstraße 8 Gebietsnutzung: WA					
NW	EG	55,0	32,7	-	Nein
	EG	55,0	0,0	-	Nein
	1.OG	55,0	36,2	-	Nein
IP 473 - Ringstraße 10 Gebietsnutzung: WA					
NW	EG	55,0	33,0	-	Nein
	1.OG	55,0	35,6	-	Nein

Überprüfung auf Überschreitung der Auslösewerte
 Bauphase 6.5

Fass	Stockwerk	Auslösewert Tag dB(A)	Lr, Bauphase 6.5 Tag dB(A)	dLr Tag dB(A)	Überschreitung Auslösewert Tag ja / nein
IP 474 - Ringstraße 12 Gebietsnutzung: WA					
NW	EG	55,0	36,6	-	Nein
	1.OG	55,0	36,3	-	Nein
IP 475 - Ringstraße 13 Gebietsnutzung: WA					
NW	EG	55,0	30,9	-	Nein
N	EG	62,0	38,5	-	Nein
NW	1.OG	55,0	36,9	-	Nein
IP 476 - Ringstraße 14 Gebietsnutzung: WA					
NW	EG	55,0	34,0	-	Nein
O	EG	55,0	24,6	-	Nein
NW	1.OG	55,0	36,6	-	Nein
	2.OG	55,0	37,6	-	Nein
IP 477 - Ringstraße 15 Gebietsnutzung: WA					
NW	EG	55,0	29,0	-	Nein
NO	EG	55,0	0,0	-	Nein
	1.OG	55,0	0,0	-	Nein
NW	1.OG	55,0	35,4	-	Nein
IP 478 - Ringstraße 16 Gebietsnutzung: WA					
NW	EG	55,0	35,4	-	Nein
	EG	55,0	0,0	-	Nein
	1.OG	55,0	37,1	-	Nein
	2.OG	55,0	37,7	-	Nein
IP 479 - Ringstraße 18 Gebietsnutzung: WA					
NW	EG	55,0	35,7	-	Nein
	1.OG	55,0	37,1	-	Nein
	2.OG	55,0	37,7	-	Nein
IP 480 - Ringstraße 20 Gebietsnutzung: WA					
NW	EG	55,0	37,6	-	Nein
NO	EG	55,0	20,4	-	Nein
NW	1.OG	55,0	38,1	-	Nein
NO	1.OG	55,0	25,3	-	Nein
NW	2.OG	55,0	38,4	-	Nein
IP 481 - Ringstraße 22 Gebietsnutzung: WA					
NW	EG	55,0	34,9	-	Nein
	EG	55,0	0,0	-	Nein
	1.OG	55,0	37,2	-	Nein
	2.OG	55,0	38,6	-	Nein
IP 482 - Schützenbornstraße 12 Gebietsnutzung: WA					
NW	EG	55,0	0,0	-	Nein
	EG	55,0	30,4	-	Nein
	1.OG	55,0	39,9	-	Nein
	1.OG	55,0	36,1	-	Nein
	2.OG	55,0	38,7	-	Nein
	2.OG	55,0	39,9	-	Nein
IP 483 - Schulhausstraße 1 Gebietsnutzung: WA					
W	EG	55,0	37,8	-	Nein
IP 484 - Schulhausstraße 3 Gebietsnutzung: WA					
N	EG	55,0	36,1	-	Nein
	EG	55,0	0,0	-	Nein
	1.OG	55,0	39,1	-	Nein
	2.OG	55,0	40,3	-	Nein

Überprüfung auf Überschreitung der Auslösewerte
 Bauphase 6.5

Fass	Stockwerk	Auslösewert Tag dB(A)	Lr, Bauphase 6.5 Tag dB(A)	dLr Tag dB(A)	Überschreitung Auslösewert Tag ja / nein
IP 485 - Schulhausstraße 4 Gebietsnutzung: WA					
N	2.OG	55,0	42,2	-	Nein
IP 486 - Schulhausstraße 6 Gebietsnutzung: WA					
N	EG	55,0	40,1	-	Nein
	1.OG	55,0	41,6	-	Nein
	2.OG	55,0	40,2	-	Nein
IP 494 - Bleichstraße 32 Gebietsnutzung: WA					
N	EG	64,0	0,0	-	Nein
	1.OG	55,0	0,0	-	Nein
	2.OG	55,0	38,1	-	Nein
IP 496 - Bleichstraße 24 Gebietsnutzung: WA					
NO	EG	61,0	26,2	-	Nein
	1.OG	62,0	22,3	-	Nein
	2.OG	63,0	31,3	-	Nein
IP 508 - Jahnstraße 7a Gebietsnutzung: WA					
	EG	55,0	18,7	-	Nein
	1.OG	55,0	26,2	-	Nein
	2.OG	55,0	30,1	-	Nein
	3.OG	55,0	35,8	-	Nein
	4.OG	55,0	36,4	-	Nein
IP 516 - Sandweg 38 Gebietsnutzung: WA					
N	EG	55,0	31,9	-	Nein
	1.OG	55,0	34,2	-	Nein
IP 518 - Am Wolfsrain 9 Gebietsnutzung: WA					
N	EG	55,0	31,3	-	Nein
	1.OG	55,0	34,6	-	Nein
IP 519 - Am Wolfsrain 12, A Gebietsnutzung: WA					
N	EG	55,0	36,2	-	Nein
	1.OG	55,0	37,6	-	Nein
IP 520 - Siedlung 1a Gebietsnutzung: WA					
NW	EG	55,0	36,6	-	Nein
N	EG	55,0	0,0	-	Nein
NW	1.OG	55,0	37,9	-	Nein
IP 521 - Jahnstraße 25 Gebietsnutzung: WA					
N	EG	55,0	0,0	-	Nein
NW	EG	55,0	35,9	-	Nein
	1.OG	55,0	36,9	-	Nein
IP 522 - Ysenburger Straße 17a Gebietsnutzung: WA					
N	EG	55,0	35,9	-	Nein
NO	1.OG	55,0	37,8	-	Nein
IP 523 - Siedlung 8 Gebietsnutzung: WA					
NW	EG	55,0	0,0	-	Nein
N	EG	55,0	38,6	-	Nein
NW	1.OG	55,0	38,9	-	Nein
N	1.OG	55,0	38,9	-	Nein
IP 524 - Siedlung 10 Gebietsnutzung: WA					
NW	1.OG	55,0	38,8	-	Nein

Überprüfung auf Überschreitung der Auslösewerte
 Bauphase 6.5

Fass	Stockwerk	Auslösewert Tag dB(A)	Lr, Bauphase 6.5 Tag dB(A)	dLr Tag dB(A)	Überschreitung Auslösewert Tag ja / nein
IP 526 - Unterdorfstraße 1 Gebietsnutzung: WA					
NW	EG	55,0	35,3	-	Nein
	1.OG	55,0	40,1	-	Nein
IP 527 - Unterdorfstraße 3 Gebietsnutzung: WA					
N	EG	55,0	27,3	-	Nein
	1.OG	55,0	36,7	-	Nein
IP 528 - Unterdorfstraße 4 Gebietsnutzung: WA					
N	EG	55,0	33,2	-	Nein
	1.OG	55,0	39,9	-	Nein
IP 529 - Unterdorfstraße 5 Gebietsnutzung: WA					
SW	EG	55,0	35,6	-	Nein
IP 530 - Unterdorfstraße 6 Gebietsnutzung: WA					
N	1.OG	55,0	44,9	-	Nein
IP 531 - Unterdorfstraße 6b Gebietsnutzung: WA					
N	EG	55,0	41,8	-	Nein
	1.OG	55,0	42,7	-	Nein
IP 532 - Unterdorfstraße 7 Gebietsnutzung: WA					
NW	EG	55,0	37,7	-	Nein
NO	EG	55,0	46,4	-	Nein
	1.OG	55,0	46,8	-	Nein
IP 533 - Unterdorfstraße 8 Gebietsnutzung: WA					
NW	EG	55,0	35,2	-	Nein
	1.OG	55,0	26,8	-	Nein
	2.OG	55,0	41,9	-	Nein
IP 534 - Unterdorfstraße 9 Gebietsnutzung: WA					
N	EG	55,0	33,4	-	Nein
IP 535 - Unterdorfstraße 11 Gebietsnutzung: WA					
N	EG	55,0	35,5	-	Nein
	1.OG	55,0	38,4	-	Nein
IP 536 - Bahnstraße 2-4 Gebietsnutzung: MI					
N	EG	60,0	49,5	-	Nein
	1.OG	60,0	49,9	-	Nein
IP 537 - Unterdorfstraße 13 Gebietsnutzung: WA					
N	EG	55,0	40,2	-	Nein
	1.OG	55,0	39,5	-	Nein
IP 541 - Ysenburger Straße 4 Gebietsnutzung: WA					
N	EG	55,0	33,3	-	Nein
IP 549 - Liebloser Straße 1 Gebietsnutzung: WA					
N	EG	61,0	58,9	-	Nein
	1.OG	62,0	59,2	-	Nein
IP 550 - Liebloser Straße 4 Gebietsnutzung: SOK					
W	EG	46,0	50,7	4,7	Ja
	1.OG	46,0	50,9	4,9	Ja
	2.OG	47,0	51,2	4,2	Ja
	3.OG	48,0	51,7	3,7	Ja

Überprüfung auf Überschreitung der Auslösewerte
 Bauphase 6.5

Fass	Stockwerk	Auslösewert Tag dB(A)	Lr, Bauphase 6.5 Tag dB(A)	dLr Tag dB(A)	Überschreitung Auslösewert Tag ja / nein
IP 551 - Alte Königsberger Straße 2 Gebietsnutzung: WA					
N	EG	55,0	44,3	-	Nein
	1.OG	55,0	45,7	-	Nein
IP 552 - Alte Königsberger Straße 3 Gebietsnutzung: WA					
N	EG	55,0	44,2	-	Nein
IP 553 - Alte Königsberger Straße 4 Gebietsnutzung: WA					
N	EG	55,0	39,9	-	Nein
	1.OG	55,0	45,5	-	Nein
	2.OG	55,0	45,9	-	Nein
IP 554 - Alte Königsberger Straße 5 Gebietsnutzung: WA					
N	EG	55,0	44,5	-	Nein
IP 555 - Alte Königsberger Straße 6 Gebietsnutzung: WA					
N	EG	55,0	46,1	-	Nein
	1.OG	55,0	46,8	-	Nein
	2.OG	55,0	47,1	-	Nein
IP 556 - Alte Königsberger Straße 7 Gebietsnutzung: WA					
N	EG	55,0	42,8	-	Nein
	1.OG	55,0	45,4	-	Nein
	2.OG	55,0	45,6	-	Nein
IP 557 - Alte Königsberger Straße 8 Gebietsnutzung: WA					
N	EG	55,0	41,8	-	Nein
	1.OG	55,0	45,1	-	Nein
	2.OG	55,0	45,6	-	Nein
IP 558 - Alte Königsberger Straße 9a Gebietsnutzung: WA					
N	EG	55,0	44,8	-	Nein
	1.OG	55,0	45,1	-	Nein
	2.OG	55,0	45,5	-	Nein
IP 559 - Alte Königsberger Straße 10 Gebietsnutzung: WA					
N	EG	55,0	37,5	-	Nein
	1.OG	55,0	41,7	-	Nein
IP 560 - Alte Königsberger Straße 11 Gebietsnutzung: WA					
N	EG	55,0	43,1	-	Nein
	1.OG	55,0	43,7	-	Nein
	2.OG	55,0	44,9	-	Nein
IP 561 - Alte Königsberger Straße 13 Gebietsnutzung: WA					
W	EG	55,0	35,6	-	Nein
	1.OG	55,0	38,3	-	Nein
IP 562 - Alter Kleinbahnweg 2 Gebietsnutzung: WA					
NW	EG	55,0	39,5	-	Nein
	1.OG	55,0	40,9	-	Nein
IP 563 - Alter Kleinbahnweg 4 Gebietsnutzung: WA					
NW	EG	55,0	38,9	-	Nein
	1.OG	55,0	40,7	-	Nein
IP 564 - Alter Kleinbahnweg 6 Gebietsnutzung: WA					
NW	EG	55,0	37,3	-	Nein
	1.OG	55,0	40,4	-	Nein

Überprüfung auf Überschreitung der Auslösewerte
 Bauphase 6.5

Fass	Stockwerk	Auslösewert Taq dB(A)	Lr, Bauphase 6.5 Taq dB(A)	dLr Taq dB(A)	Überschreitung Auslösewert Taq ja / nein
IP 565 - Alter Kleinbahnweg 8 Gebietsnutzung: WA					
NW	EG	55,0	36,8	-	Nein
	1.OG	55,0	40,2	-	Nein
IP 566 - Am alten Weiher 1 Gebietsnutzung: WA					
NW	EG	55,0	22,7	-	Nein
	1.OG	55,0	28,2	-	Nein
IP 567 - Waschbachweg 1 Gebietsnutzung: WA					
N	EG	55,0	33,5	-	Nein
	1.OG	55,0	38,9	-	Nein
IP 568 - Waschbachweg 2 Gebietsnutzung: WA					
W	EG	55,0	23,6	-	Nein
	1.OG	55,0	28,2	-	Nein
IP 569 - Waschbachweg 3 Gebietsnutzung: WA					
O	EG	55,0	35,2	-	Nein
	EG	55,0	18,7	-	Nein
	1.OG	55,0	24,2	-	Nein
IP 570 - Waschbachweg 4 Gebietsnutzung: WA					
N	EG	55,0	34,0	-	Nein
	1.OG	55,0	40,1	-	Nein
IP 571 - Waschbachweg 5 Gebietsnutzung: WA					
N	EG	55,0	33,4	-	Nein
IP 572 - Waschbachweg 6 Gebietsnutzung: WA					
N	1.OG	55,0	42,8	-	Nein
IP 573 - Waschbachweg 7 Gebietsnutzung: WA					
NO	EG	55,0	40,5	-	Nein
	1.OG	55,0	42,5	-	Nein
IP 574 - Waschbachweg 8 Gebietsnutzung: WA					
N	EG	55,0	41,7	-	Nein
IP 575 - Waschbachweg 9 Gebietsnutzung: WA					
NO	EG	55,0	42,2	-	Nein
IP 576 - Waschbachweg 11 Gebietsnutzung: WA					
NO	EG	55,0	42,4	-	Nein
IP 577 - Waschbachweg 13 Gebietsnutzung: WA					
N	EG	59,0	41,2	-	Nein
	EG	63,0	42,8	-	Nein
	1.OG	64,0	43,2	-	Nein
	1.OG	64,0	41,4	-	Nein
	2.OG	65,0	43,3	-	Nein
IP 578 - Am Bahnhof 3 Gebietsnutzung: WA					
N	EG	63,0	42,8	-	Nein
	EG	59,0	32,1	-	Nein
	1.OG	63,0	36,7	-	Nein
	1.OG	64,0	43,5	-	Nein
	2.OG	65,0	43,7	-	Nein

Überprüfung auf Überschreitung der Auslösewerte
 Bauphase 6.5

Fass	Stockwerk	Auslösewert Tag dB(A)	Lr, Bauphase 6.5 Tag dB(A)	dLr Tag dB(A)	Überschreitung Auslösewert Tag ja / nein
IP 579 - Am Bahnhof 5 Gebietsnutzung: WA					
N	EG	62,0	42,3	-	Nein
	EG	58,0	26,5	-	Nein
	1.OG	63,0	32,7	-	Nein
	1.OG	63,0	43,4	-	Nein
	2.OG	64,0	44,0	-	Nein
	2.OG	55,0	42,0	-	Nein
IP 580 - Am Berg 2 Gebietsnutzung: WA					
W	EG	55,0	39,6	-	Nein
N	EG	55,0	43,2	-	Nein
W	1.OG	55,0	39,9	-	Nein
	2.OG	55,0	42,4	-	Nein
IP 581 - Wiesenbornstraße 18 Gebietsnutzung: WA					
N	EG	55,0	39,5	-	Nein
	EG	55,0	40,3	-	Nein
	1.OG	55,0	42,6	-	Nein
	1.OG	55,0	40,5	-	Nein
	2.OG	55,0	40,8	-	Nein
IP 582 - Am Berg 6 Gebietsnutzung: WA					
N	EG	55,0	40,6	-	Nein
	EG	55,0	42,9	-	Nein
	1.OG	55,0	41,0	-	Nein
	2.OG	55,0	41,2	-	Nein
IP 584 - Wiesenbornstraße 21 Gebietsnutzung: WA					
N	EG	55,0	41,0	-	Nein
IP 585 - Wiesenbornstraße 23 Gebietsnutzung: WA					
W	EG	55,0	29,1	-	Nein
IP 586 - Wiesenbornstraße 25 Gebietsnutzung: WA					
N	EG	55,0	41,0	-	Nein
	1.OG	55,0	44,6	-	Nein
IP 587 - Wiesenbornstraße 29 Gebietsnutzung: WA					
N	EG	55,0	41,4	-	Nein
	1.OG	55,0	43,7	-	Nein
IP 588 - Wiesenbornstraße 30 Gebietsnutzung: WA					
N	EG	55,0	42,2	-	Nein
	1.OG	55,0	45,6	-	Nein
IP 589 - Wiesenbornstraße 30a Gebietsnutzung: WA					
N	EG	55,0	42,0	-	Nein
	1.OG	56,0	43,6	-	Nein
IP 590 - Wiesenbornstraße 33 Gebietsnutzung: WA					
W	EG	55,0	36,7	-	Nein
IP 591 - Wiesenbornstraße 34 Gebietsnutzung: WA					
N	EG	55,0	42,8	-	Nein
	1.OG	55,0	42,5	-	Nein
IP 592 - Wiesenbornstraße 35 Gebietsnutzung: WA					
N	EG	55,0	32,3	-	Nein
	1.OG	55,0	38,4	-	Nein

Überprüfung auf Überschreitung der Auslösewerte
 Bauphase 6.5

Fass	Stockwerk	Auslösewert Tag dB(A)	Lr, Bauphase 6.5 Tag dB(A)	dLr Tag dB(A)	Überschreitung Auslösewert Tag ja / nein
IP 593 - Wiesenbornstraße 35a Gebietsnutzung: WA					
N	EG	55,0	26,4	-	Nein
	1.OG	55,0	31,6	-	Nein
IP 594 - Wiesenbornstraße 39 Gebietsnutzung: WA					
N	EG	55,0	39,8	-	Nein
	1.OG	55,0	42,3	-	Nein
IP 595 - Wiesenbornstraße 40 Gebietsnutzung: WA					
NW	EG	55,0	35,5	-	Nein
	1.OG	55,0	42,2	-	Nein
IP 596 - Wiesenbornstraße 41 Gebietsnutzung: WA					
NW	EG	55,0	39,9	-	Nein
	1.OG	55,0	41,5	-	Nein
IP 597 - Wiesenbornstraße 42 Gebietsnutzung: WA					
NW	EG	55,0	34,5	-	Nein
	1.OG	55,0	39,9	-	Nein
IP 598 - Wiesenbornstraße 42a Gebietsnutzung: WA					
NO	EG	55,0	33,8	-	Nein
	1.OG	57,0	35,9	-	Nein
IP 599 - Wiesenbornstraße 42b Gebietsnutzung: WA					
NW	EG	57,0	26,9	-	Nein
	1.OG	62,0	33,1	-	Nein
IP 600 - Wiesenbornstraße 44 Gebietsnutzung: WA					
NW	EG	55,0	35,9	-	Nein
	1.OG	55,0	40,0	-	Nein
IP 601 - Wiesenbornstraße 45 Gebietsnutzung: WA					
NW	EG	55,0	39,5	-	Nein
	1.OG	55,0	40,8	-	Nein
IP 608 - Am Hang 2 Gebietsnutzung: WA					
N	EG	55,0	27,1	-	Nein
	1.OG	55,0	29,7	-	Nein
	2.OG	55,0	34,5	-	Nein
IP 615 - Am Pfarrgarten 1 Gebietsnutzung: WA					
NW	EG	55,0	41,7	-	Nein
	1.OG	55,0	41,6	-	Nein
IP 616 - Am Pfarrgarten 3 Gebietsnutzung: WA					
NO	EG	55,0	43,0	-	Nein
	1.OG	55,0	44,0	-	Nein
IP 617 - Am Pfarrgarten 3a Gebietsnutzung: WA					
NW	EG	55,0	34,6	-	Nein
	1.OG	55,0	41,4	-	Nein
IP 618 - Am Pfarrgarten 4 Gebietsnutzung: WA					
NW	EG	55,0	39,3	-	Nein
IP 619 - Am Pfarrgarten 7 Gebietsnutzung: WA					
NW	EG	55,0	44,2	-	Nein
	1.OG	55,0	44,8	-	Nein

Überprüfung auf Überschreitung der Auslösewerte
 Bauphase 6.5

Fass	Stockwerk	Auslösewert Tag dB(A)	Lr, Bauphase 6.5 Tag dB(A)	dLr Tag dB(A)	Überschreitung Auslösewert Tag ja / nein
IP 620 - Am Pfarrgarten 6		Gebietsnutzung: WA			
NW	EG	55,0	36,6	-	Nein
NO	EG	55,0	0,0	-	Nein
	1.OG	55,0	34,0	-	Nein
	2.OG	55,0	36,7	-	Nein
IP 621 - Am Schloßgarten 5		Gebietsnutzung: WA			
N	EG	55,0	39,7	-	Nein
	1.OG	55,0	44,2	-	Nein
IP 622 - Am Schloßgarten 6		Gebietsnutzung: WA			
N	EG	55,0	43,4	-	Nein
NW	EG	55,0	35,4	-	Nein
N	1.OG	55,0	46,6	-	Nein
NW	1.OG	55,0	36,2	-	Nein
	2.OG	55,0	37,1	-	Nein
IP 623 - Am Schloßgarten 7		Gebietsnutzung: WA			
N	EG	55,0	42,6	-	Nein
	1.OG	55,0	45,8	-	Nein
	2.OG	55,0	49,8	-	Nein
IP 624 - Am Schloßgarten 8		Gebietsnutzung: WA			
N	EG	55,0	41,9	-	Nein
NW	EG	55,0	30,0	-	Nein
N	1.OG	55,0	45,9	-	Nein
NW	1.OG	55,0	35,6	-	Nein
IP 625 - Am Schloßgarten 9		Gebietsnutzung: WA			
N	EG	55,0	44,9	-	Nein
NW	EG	55,0	28,4	-	Nein
N	1.OG	55,0	46,4	-	Nein
NW	1.OG	55,0	33,7	-	Nein
N	2.OG	55,0	47,9	-	Nein
IP 626 - Am Schloßgarten 10		Gebietsnutzung: WA			
N	EG	55,0	44,4	-	Nein
NW	EG	55,0	31,0	-	Nein
N	1.OG	55,0	46,7	-	Nein
NW	1.OG	55,0	34,3	-	Nein
IP 627 - Am Schloßgarten 11		Gebietsnutzung: WA			
N	EG	55,0	48,4	-	Nein
	1.OG	55,0	48,6	-	Nein
IP 628 - Am Schloßgarten 12		Gebietsnutzung: WA			
N	EG	55,0	45,1	-	Nein
	1.OG	55,0	46,4	-	Nein
IP 629 - Am Schloßgarten 13		Gebietsnutzung: WA			
N	EG	55,0	48,6	-	Nein
	1.OG	55,0	48,8	-	Nein
IP 630 - Am Schloßgarten 14		Gebietsnutzung: WA			
N	EG	55,0	38,1	-	Nein
	1.OG	55,0	45,4	-	Nein
IP 631 - Am Schloßgarten 15		Gebietsnutzung: WA			
N	EG	55,0	48,7	-	Nein
	1.OG	55,0	48,9	-	Nein

Überprüfung auf Überschreitung der Auslösewerte
 Bauphase 6.5

Fass	Stockwerk	Auslösewert Tag dB(A)	Lr, Bauphase 6.5 Tag dB(A)	dLr Tag dB(A)	Überschreitung Auslösewert Tag ja / nein
IP 632 - Am Schloßgarten 16		Gebietsnutzung: WA			
N	EG	55,0	42,6	-	Nein
	1.OG	55,0	45,1	-	Nein
IP 633 - Am Schloßgarten 18		Gebietsnutzung: WA			
N	EG	55,0	41,2	-	Nein
	1.OG	55,0	44,5	-	Nein
IP 634 - Ziegelei 1		Gebietsnutzung: WA			
NW	EG	55,0	37,6	-	Nein
N	EG	55,0	39,8	-	Nein
	1.OG	55,0	44,0	-	Nein
IP 635 - Am Schloßgarten 22		Gebietsnutzung: WA			
N	EG	55,0	38,5	-	Nein
NW	EG	55,0	36,5	-	Nein
N	1.OG	55,0	43,1	-	Nein
IP 636 - Am Schloßgarten 24		Gebietsnutzung: WA			
N	EG	55,0	38,0	-	Nein
NW	EG	55,0	38,3	-	Nein
N	1.OG	55,0	42,4	-	Nein
IP 637 - Ziegelei 4		Gebietsnutzung: WA			
NW	EG	55,0	33,6	-	Nein
N	EG	55,0	38,8	-	Nein
NW	1.OG	55,0	37,8	-	Nein
N	1.OG	55,0	43,0	-	Nein
IP 638 - Ziegelei 6		Gebietsnutzung: WA			
NW	EG	55,0	38,7	-	Nein
N	EG	55,0	40,0	-	Nein
	1.OG	55,0	44,0	-	Nein
NW	1.OG	55,0	39,1	-	Nein
IP 639 - Am Schloßgarten 30		Gebietsnutzung: WA			
N	EG	55,0	45,2	-	Nein
NW	EG	55,0	38,3	-	Nein
	1.OG	55,0	38,9	-	Nein
IP 640 - Ziegelei 12		Gebietsnutzung: WA			
NW	EG	55,0	36,1	-	Nein
O	EG	55,0	47,8	-	Nein
NW	1.OG	55,0	38,8	-	Nein
O	1.OG	55,0	48,0	-	Nein
IP 641 - Ziegelei 15		Gebietsnutzung: WA			
NW	EG	55,0	39,6	-	Nein
N	EG	55,0	51,6	-	Nein
IP 642 - Am Schloßgarten 39		Gebietsnutzung: WA			
N	EG	55,0	48,6	-	Nein
NW	EG	55,0	34,4	-	Nein
N	1.OG	55,0	49,6	-	Nein
NW	1.OG	55,0	37,9	-	Nein
IP 643 - Ziegelei 24		Gebietsnutzung: WA			
NW	EG	55,0	36,9	-	Nein
N	EG	55,0	50,7	-	Nein
NW	1.OG	55,0	38,0	-	Nein

Überprüfung auf Überschreitung der Auslösewerte
 Bauphase 6.5

Fass	Stockwerk	Auslösewert Tag dB(A)	Lr, Bauphase 6.5 Tag dB(A)	dLr Tag dB(A)	Überschreitung Auslösewert Tag ja / nein
IP 644 - Am Schloßgarten 41		Gebietsnutzung: WA			
W	EG	55,0	35,7	-	Nein
NW	EG	55,0	39,6	-	Nein
	1.OG	55,0	40,7	-	Nein
IP 645 - Am Schloßgarten 42		Gebietsnutzung: WA			
N	EG	55,0	51,7	-	Nein
NW	EG	55,0	39,9	-	Nein
	1.OG	55,0	40,2	-	Nein
N	1.OG	55,0	52,7	-	Nein
IP 646 - Ziegelei 34		Gebietsnutzung: WA			
NO	EG	55,0	38,4	-	Nein
N	EG	55,0	47,8	-	Nein
	1.OG	55,0	49,3	-	Nein
IP 647 - Am Schloßgarten 44		Gebietsnutzung: WA			
W	EG	55,0	41,8	-	Nein
IP 648 - Am Schloßgarten 45		Gebietsnutzung: WA			
N	EG	55,0	49,8	-	Nein
IP 649 - Am Schloßgarten 46		Gebietsnutzung: WA			
N	EG	57,0	52,9	-	Nein
	1.OG	61,0	53,2	-	Nein
	2.OG	55,0	53,6	-	Nein
IP 650 - Am Sportplatz 1		Gebietsnutzung: WA			
N	EG	55,0	40,3	-	Nein
	1.OG	55,0	40,5	-	Nein
	2.OG	55,0	40,7	-	Nein
IP 651 - Am Sportplatz 1a		Gebietsnutzung: WA			
N	EG	55,0	40,9	-	Nein
	1.OG	55,0	41,0	-	Nein
IP 652 - Am Sportplatz 2		Gebietsnutzung: WA			
N	EG	55,0	40,0	-	Nein
IP 653 - Am Sportplatz 3		Gebietsnutzung: WA			
N	EG	55,0	41,2	-	Nein
	1.OG	55,0	41,3	-	Nein
IP 654 - Am Sportplatz 5		Gebietsnutzung: WA			
N	EG	55,0	40,4	-	Nein
	1.OG	55,0	40,5	-	Nein
IP 655 - Am Sportplatz 7		Gebietsnutzung: WA			
N	EG	55,0	40,3	-	Nein
	1.OG	55,0	40,4	-	Nein
IP 656 - Am Tröpfelborn 1		Gebietsnutzung: WA			
N	EG	55,0	39,2	-	Nein
	1.OG	55,0	41,4	-	Nein
	2.OG	55,0	42,5	-	Nein
IP 657 - Am Tröpfelborn 2		Gebietsnutzung: WA			
N	EG	55,0	42,2	-	Nein
IP 658 - Am Tröpfelborn 3		Gebietsnutzung: WA			
NW	EG	55,0	41,1	-	Nein
	1.OG	55,0	42,1	-	Nein

Überprüfung auf Überschreitung der Auslösewerte
 Bauphase 6.5

Fass	Stockwerk	Auslösewert Taq dB(A)	Lr, Bauphase 6.5 Taq dB(A)	dLr Taq dB(A)	Überschreitung Auslösewert Taq ja / nein
IP 659 - Am Tröpfelborn 5 Gebietsnutzung: WA					
NW	EG	55,0	40,5	-	Nein
	1.OG	55,0	41,9	-	Nein
	2.OG	55,0	43,0	-	Nein
IP 660 - Am Tröpfelborn 7 Gebietsnutzung: WA					
NW	EG	55,0	41,3	-	Nein
IP 661 - Am Tröpfelborn 9 Gebietsnutzung: WA					
NW	EG	55,0	36,2	-	Nein
	1.OG	55,0	40,6	-	Nein
IP 662 - Am Wolfsrain 1 Gebietsnutzung: WA					
N	EG	55,0	35,3	-	Nein
	1.OG	55,0	37,9	-	Nein
IP 663 - Am Wolfsrain 3 Gebietsnutzung: WA					
N	EG	55,0	37,9	-	Nein
	1.OG	55,0	38,3	-	Nein
IP 664 - Am Wolfsrain 3a Gebietsnutzung: WA					
N	EG	55,0	36,4	-	Nein
	1.OG	55,0	38,5	-	Nein
IP 665 - Am Wolfsrain 4 Gebietsnutzung: WA					
N	EG	55,0	34,3	-	Nein
	1.OG	55,0	38,7	-	Nein
IP 666 - Am Wolfsrain 5 Gebietsnutzung: WA					
N	EG	55,0	40,2	-	Nein
	1.OG	55,0	38,9	-	Nein
	2.OG	55,0	39,1	-	Nein
IP 667 - Am Wolfsrain 6 Gebietsnutzung: WA					
N	EG	55,0	38,0	-	Nein
IP 668 - Am Wolfsrain 7 Gebietsnutzung: WA					
N	EG	55,0	36,9	-	Nein
	1.OG	55,0	38,3	-	Nein
	2.OG	55,0	38,1	-	Nein
IP 669 - Am Wolfsrain 12 Gebietsnutzung: WA					
N	EG	55,0	26,4	-	Nein
	1.OG	55,0	37,5	-	Nein
IP 670 - Am Wolfsrain 13 Gebietsnutzung: WA					
N	EG	55,0	34,1	-	Nein
	1.OG	55,0	36,5	-	Nein
IP 671 - Am Wolfsrain 14 Gebietsnutzung: WA					
N	EG	55,0	30,5	-	Nein
	1.OG	55,0	36,2	-	Nein
IP 672 - Am Wolfsrain 15 Gebietsnutzung: WA					
O	EG	55,0	20,6	-	Nein
IP 673 - Am Wolfsrain 16 Gebietsnutzung: WA					
N	EG	55,0	34,8	-	Nein
	1.OG	55,0	37,8	-	Nein

Überprüfung auf Überschreitung der Auslösewerte
 Bauphase 6.5

Fass	Stockwerk	Auslösewert Tag dB(A)	Lr, Bauphase 6.5 Tag dB(A)	dLr Tag dB(A)	Überschreitung Auslösewert Tag ja / nein
IP 674 - Am Wolfsrain 17 Gebietsnutzung: WA					
N	EG	55,0	33,0	-	Nein
	1.OG	55,0	36,5	-	Nein
IP 675 - Amselweg 4 Gebietsnutzung: WA					
N	EG	55,0	38,6	-	Nein
	1.OG	55,0	39,4	-	Nein
IP 676 - Auestraße 1 Gebietsnutzung: WA					
NW	EG	55,0	19,4	-	Nein
	1.OG	55,0	24,7	-	Nein
IP 677 - Auestraße 2 Gebietsnutzung: WA					
NO	EG	55,0	18,7	-	Nein
	1.OG	55,0	24,3	-	Nein
IP 678 - Auestraße 2a Gebietsnutzung: WA					
NO	EG	55,0	18,6	-	Nein
	1.OG	55,0	21,2	-	Nein
IP 679 - Auestraße 4 Gebietsnutzung: WA					
NW	EG	55,0	25,7	-	Nein
	1.OG	55,0	28,9	-	Nein
IP 680 - Auestraße 5 Gebietsnutzung: WA					
NO	EG	55,0	27,3	-	Nein
	1.OG	55,0	23,4	-	Nein
IP 683 - Auestraße 7 Gebietsnutzung: WA					
NO	EG	55,0	30,4	-	Nein
	1.OG	55,0	32,2	-	Nein
IP 684 - Auestraße 9 Gebietsnutzung: WA					
NW	EG	55,0	22,9	-	Nein
	1.OG	55,0	26,5	-	Nein
IP 726 - Bahnstraße 10 Gebietsnutzung: WA					
N	EG	56,0	53,2	-	Nein
IP 727 - Bleichstraße 1 Gebietsnutzung: WA					
NW	EG	55,0	22,6	-	Nein
	1.OG	55,0	31,3	-	Nein
IP 728 - Bleichstraße 2 Gebietsnutzung: WA					
N	EG	55,0	23,2	-	Nein
	1.OG	55,0	27,4	-	Nein
IP 729 - Bleichstraße 3 Gebietsnutzung: WA					
NW	EG	55,0	22,7	-	Nein
	1.OG	55,0	25,8	-	Nein
	2.OG	55,0	30,5	-	Nein
IP 730 - Bleichstraße 4 Gebietsnutzung: WA					
NW	EG	55,0	23,2	-	Nein
IP 731 - Bleichstraße 6 Gebietsnutzung: WA					
N	EG	55,0	31,5	-	Nein
IP 732 - Bleichstraße 7a Gebietsnutzung: WA					
NO	2.OG	55,0	33,5	-	Nein

Überprüfung auf Überschreitung der Auslösewerte
 Bauphase 6.5

Fass	Stockwerk	Auslösewert Taq dB(A)	Lr, Bauphase 6.5 Taq dB(A)	dLr Taq dB(A)	Überschreitung Auslösewert Taq ja / nein
IP 733 - Bleichstraße 7b Gebietsnutzung: WA					
NO	EG	55,0	34,7	-	Nein
	1.OG	55,0	29,5	-	Nein
IP 734 - Bleichstraße 8 Gebietsnutzung: WA					
W	EG	55,0	29,9	-	Nein
	1.OG	55,0	33,8	-	Nein
IP 735 - Bleichstraße 10 Gebietsnutzung: WA					
N	EG	55,0	33,4	-	Nein
	1.OG	55,0	36,0	-	Nein
	2.OG	55,0	38,2	-	Nein
IP 736 - Bleichstraße 11 Gebietsnutzung: WA					
O	EG	55,0	34,5	-	Nein
IP 737 - Bleichstraße 11a Gebietsnutzung: WA					
O	EG	55,0	34,4	-	Nein
IP 738 - Bleichstraße 12 Gebietsnutzung: WA					
W	EG	55,0	34,8	-	Nein
	1.OG	55,0	37,2	-	Nein
	2.OG	55,0	38,1	-	Nein
IP 739 - Bleichstraße 14 Gebietsnutzung: WA					
O	EG	55,0	18,7	-	Nein
	1.OG	55,0	21,8	-	Nein
IP 740 - Bleichstraße 16 Gebietsnutzung: WA					
N	EG	55,0	34,7	-	Nein
	1.OG	55,0	38,1	-	Nein
IP 741 - Bleichstraße 18 Gebietsnutzung: WA					
N	EG	55,0	36,9	-	Nein
	1.OG	56,0	37,7	-	Nein
	2.OG	58,0	38,8	-	Nein
IP 742 - Bleichstraße 20 Gebietsnutzung: WA					
N	EG	58,0	28,1	-	Nein
	1.OG	60,0	34,1	-	Nein
IP 743 - Bleichstraße 22 Gebietsnutzung: WA					
NW	EG	58,0	32,9	-	Nein
IP 744 - Bleichstraße 34 Gebietsnutzung: WA					
N	EG	65,0	38,2	-	Nein
	1.OG	55,0	38,6	-	Nein
	2.OG	55,0	38,7	-	Nein
IP 748 - Bodenbenderstraße 2 Gebietsnutzung: WA					
N	EG	55,0	33,1	-	Nein
	1.OG	55,0	36,0	-	Nein
IP 769 - Brühlstraße 1 Gebietsnutzung: WA					
NO	EG	55,0	22,6	-	Nein
IP 770 - Brühlstraße 2 Gebietsnutzung: WA					
SO	EG	55,0	20,2	-	Nein
IP 771 - Brühlstraße 4 Gebietsnutzung: WA					
NW	EG	55,0	27,0	-	Nein

Überprüfung auf Überschreitung der Auslösewerte
 Bauphase 6.5

Fass	Stockwerk	Auslösewert Tag dB(A)	Lr, Bauphase 6.5 Tag dB(A)	dLr Tag dB(A)	Überschreitung Auslösewert Tag ja / nein
IP 772 - Brühlstraße 4b Gebietsnutzung: WA					
N	EG	55,0	30,6	-	Nein
	1.OG	55,0	35,2	-	Nein
IP 773 - Brühlstraße 5 Gebietsnutzung: WA					
NW	EG	58,0	23,5	-	Nein
	1.OG	60,0	27,1	-	Nein
IP 774 - Brühlstraße 6 Gebietsnutzung: WA					
NO	EG	55,0	32,3	-	Nein
	1.OG	55,0	37,6	-	Nein
IP 775 - Brühlstraße 8 Gebietsnutzung: WA					
NW	EG	55,0	31,4	-	Nein
	1.OG	55,0	35,5	-	Nein
IP 776 - Brühlstraße 12a Gebietsnutzung: WA					
NW	EG	55,0	28,4	-	Nein
IP 777 - Brühlstraße 16 Gebietsnutzung: WA					
NW	EG	55,0	33,1	-	Nein
	1.OG	57,0	36,1	-	Nein
IP 778 - Brühlstraße 16 Gebietsnutzung: WA					
NO	EG	56,0	29,3	-	Nein
	1.OG	57,0	33,2	-	Nein
IP 779 - Brühlstraße 18 Gebietsnutzung: WA					
NW	EG	61,0	39,4	-	Nein
	1.OG	62,0	40,3	-	Nein
	2.OG	64,0	40,5	-	Nein
IP 780 - Hanauer Landstraße 2 Gebietsnutzung: SOK					
S	EG	50,0	31,4	-	Nein
	1.OG	53,0	46,3	-	Nein
IP 781 - Tempelstraße 6 Gebietsnutzung: WA					
O	EG	55,0	47,1	-	Nein
	1.OG	55,0	47,3	-	Nein
IP 782 - Tempelstraße 12 Gebietsnutzung: WA					
N	EG	55,0	0,0	-	Nein
IP 783 - Tempelstraße 5a(1) Gebietsnutzung: WA					
N	EG	55,0	41,9	-	Nein
	1.OG	55,0	45,5	-	Nein
IP 784 - Hanauer Landstraße 23 Gebietsnutzung: MI					
N	EG	63,0	43,3	-	Nein
	1.OG	63,0	44,2	-	Nein
	2.OG	63,0	44,4	-	Nein
IP 785 - Hanauer Landstraße 31 Gebietsnutzung: MI					
N	EG	60,0	41,2	-	Nein
	1.OG	60,0	43,1	-	Nein
	2.OG	60,0	44,6	-	Nein
IP 786 - Hanauer Landstraße 31, A Gebietsnutzung: MI					
N	EG	60,0	36,5	-	Nein
	1.OG	60,0	40,2	-	Nein
	2.OG	60,0	42,8	-	Nein

Überprüfung auf Überschreitung der Auslösewerte
 Bauphase 6.5

Fass	Stockwerk	Auslösewert Tag dB(A)	Lr, Bauphase 6.5 Tag dB(A)	dLr Tag dB(A)	Überschreitung Auslösewert Tag ja / nein
IP 787 - Hanauer Landstraße 23 Gebietsnutzung: MI					
W	EG	65,0	45,6	-	Nein
	1.OG	64,0	46,6	-	Nein
	2.OG	64,0	46,7	-	Nein
IP 788 - Hanauer Landstraße 18a, A Gebietsnutzung: MI					
NW	EG	60,0	46,6	-	Nein
	1.OG	60,0	47,0	-	Nein
IP 789 - Hanauer Landstraße 24, A Gebietsnutzung: MI					
NW	EG	60,0	40,3	-	Nein
	1.OG	65,0	44,0	-	Nein
IP 791 - Willi-Jamann-Straße 2a Gebietsnutzung: WA					
N	EG	55,0	29,8	-	Nein
	1.OG	55,0	34,3	-	Nein
	2.OG	55,0	38,2	-	Nein
IP 792 - Kleinbahnstraße 2a Gebietsnutzung: WA					
N	EG	55,0	30,0	-	Nein
	1.OG	55,0	34,5	-	Nein
IP 794 - Heegstraße 13 Gebietsnutzung: WA					
NW	EG	55,0	36,9	-	Nein
	1.OG	55,0	41,2	-	Nein
IP 796 - Am alten Weiher 1a Gebietsnutzung: WA					
NW	EG	55,0	28,7	-	Nein
	1.OG	55,0	34,4	-	Nein
IP 797 - Heylstraße 17 Gebietsnutzung: WA					
NO	EG	55,0	26,5	-	Nein
	1.OG	55,0	31,5	-	Nein
IP 798 - Bleichstraße 6 Gebietsnutzung: WA					
N	EG	55,0	24,5	-	Nein
IP 799 - Bleichstraße 6a Gebietsnutzung: WA					
NO	EG	55,0	19,2	-	Nein
	1.OG	55,0	21,5	-	Nein
	2.OG	55,0	30,7	-	Nein
IP 800 - Heylstraße 20 Gebietsnutzung: WA					
NW	EG	55,0	22,5	-	Nein
	1.OG	55,0	27,1	-	Nein
IP 801 - Heylstraße 15 Gebietsnutzung: WA					
NO	EG	55,0	26,7	-	Nein
	1.OG	55,0	32,7	-	Nein
IP 802 - Auestraße 15 Gebietsnutzung: WA					
NW	EG	55,0	22,7	-	Nein
	1.OG	55,0	26,6	-	Nein
IP 804 - Bleichstraße 1a(2) Gebietsnutzung: WA					
O	EG	55,0	19,9	-	Nein
	1.OG	55,0	23,9	-	Nein
IP 805 - Heylstraße 40 Gebietsnutzung: WA					
W	EG	55,0	31,4	-	Nein
	1.OG	55,0	36,4	-	Nein

Überprüfung auf Überschreitung der Auslösewerte
 Bauphase 6.5

Fass	Stockwerk	Auslösewert Taq dB(A)	Lr, Bauphase 6.5 Taq dB(A)	dLr Taq dB(A)	Überschreitung Auslösewert Taq ja / nein
IP 807 - Bleichstraße 2a Gebietsnutzung: WA					
NW	EG	55,0	24,0	-	Nein
	1.OG	55,0	28,5	-	Nein
	2.OG	55,0	32,8	-	Nein
IP 808 - Bleichstraße 8 Gebietsnutzung: WA					
O	EG	55,0	19,9	-	Nein
	1.OG	55,0	27,8	-	Nein
IP 809 - Heylstraße 54 Gebietsnutzung: WA					
NO	EG	55,0	30,4	-	Nein
	1.OG	55,0	38,8	-	Nein
IP 810 - Am alten Weiher 9 Gebietsnutzung: WA					
O	EG	55,0	18,8	-	Nein
	1.OG	55,0	24,5	-	Nein
IP 814 - Heylstraße 34 Gebietsnutzung: WA					
W	EG	55,0	26,0	-	Nein
	1.OG	55,0	30,6	-	Nein
IP 815 - Bleichstraße 1a(1) Gebietsnutzung: WA					
NO	EG	55,0	26,2	-	Nein
	1.OG	55,0	31,0	-	Nein
IP 816 - Heylstraße 34 Gebietsnutzung: WA					
N	EG	55,0	31,3	-	Nein
	1.OG	55,0	30,3	-	Nein
IP 821 - Auestraße 1 Gebietsnutzung: WA					
NW	EG	55,0	25,8	-	Nein
	1.OG	55,0	29,4	-	Nein
IP 822 - Heylstraße 15a Gebietsnutzung: WA					
SO	EG	55,0	21,1	-	Nein
	1.OG	55,0	28,2	-	Nein
IP 824 - Bleichstraße 5 Gebietsnutzung: WA					
NO	EG	55,0	23,1	-	Nein
	1.OG	55,0	28,1	-	Nein
IP 825 - Bleichstraße 16a Gebietsnutzung: WA					
N	EG	55,0	22,6	-	Nein
IP 826 - Bleichstraße 10 Gebietsnutzung: WA					
N	EG	55,0	26,3	-	Nein
	1.OG	55,0	27,7	-	Nein
	2.OG	55,0	32,6	-	Nein
IP 827 - Heylstraße 14 Gebietsnutzung: WA					
NO	EG	55,0	25,3	-	Nein
	1.OG	55,0	29,2	-	Nein
	2.OG	55,0	30,2	-	Nein
IP 828 - Heylstraße 5 Gebietsnutzung: WA					
NO	EG	55,0	31,6	-	Nein
	1.OG	55,0	36,1	-	Nein

Überprüfung auf Überschreitung der Auslösewerte
 Bauphase 6.5

Fass	Stockwerk	Auslösewert Tag dB(A)	Lr, Bauphase 6.5 Tag dB(A)	dLr Tag dB(A)	Überschreitung Auslösewert Tag ja / nein
IP 829 - Heylstraße 4a		Gebietsnutzung: WA			
NW	EG	55,0	22,8	-	Nein
	1.OG	55,0	26,1	-	Nein
	2.OG	55,0	29,1	-	Nein
	3.OG	55,0	33,9	-	Nein
IP 834 - Heegstraße 12		Gebietsnutzung: WA			
NW	EG	55,0	35,1	-	Nein
	1.OG	55,0	35,8	-	Nein
IP 835 - Am alten Weiher 1a		Gebietsnutzung: WA			
NW	EG	55,0	28,4	-	Nein
	1.OG	55,0	30,3	-	Nein
IP 836 - Brühlstraße 4a		Gebietsnutzung: WA			
N	EG	55,0	29,0	-	Nein
	1.OG	55,0	34,1	-	Nein
IP 837 - Bleichstraße 7		Gebietsnutzung: WA			
NO	EG	55,0	33,4	-	Nein
IP 838 - Heegstraße 9		Gebietsnutzung: WA			
NO	EG	55,0	22,0	-	Nein
	1.OG	55,0	25,6	-	Nein
IP 840 - Heylstraße 45		Gebietsnutzung: WA			
NW	EG	55,0	37,2	-	Nein
	1.OG	55,0	42,2	-	Nein
IP 841 - Heylstraße 35		Gebietsnutzung: WA			
NW	EG	55,0	32,2	-	Nein
	1.OG	55,0	39,7	-	Nein
	2.OG	55,0	40,5	-	Nein
IP 842 - Heylstraße 37		Gebietsnutzung: WA			
NO	EG	55,0	28,7	-	Nein
	1.OG	55,0	32,5	-	Nein
IP 843 - Schützenbornstraße 4a		Gebietsnutzung: WA			
SW	EG	55,0	29,4	-	Nein
	1.OG	55,0	35,4	-	Nein
IP 844 - Schützenbornstraße 5		Gebietsnutzung: WA			
NW	EG	55,0	34,5	-	Nein
	1.OG	55,0	37,5	-	Nein
IP 845 - Bleichstraße 4		Gebietsnutzung: WA			
NO	EG	55,0	20,0	-	Nein
	1.OG	55,0	26,2	-	Nein
IP 846 - Bleichstraße 4		Gebietsnutzung: WA			
NO	EG	55,0	18,9	-	Nein
	1.OG	55,0	21,2	-	Nein
IP 847 - Heegstraße 9		Gebietsnutzung: WA			
NO	EG	55,0	22,0	-	Nein
	1.OG	55,0	26,2	-	Nein
IP 848 - Bleichstraße 22a		Gebietsnutzung: WA			
NW	EG	55,0	30,2	-	Nein

Überprüfung auf Überschreitung der Auslösewerte
 Bauphase 6.5

Fass	Stockwerk	Auslösewert Tag dB(A)	Lr, Bauphase 6.5 Tag dB(A)	dLr Tag dB(A)	Überschreitung Auslösewert Tag ja / nein
IP 850 - Heimatfriedering 14 Gebietsnutzung: WA					
N	EG	55,0	48,3	-	Nein
	1.OG	55,0	51,2	-	Nein
IP 851 - Heimatfriedering 16, A Gebietsnutzung: WA					
N	EG	55,0	46,1	-	Nein
	1.OG	55,0	48,3	-	Nein
IP 852 - Hindenburgallee 22 Gebietsnutzung: WA					
NW	EG	55,0	43,5	-	Nein
	1.OG	55,0	46,7	-	Nein
	2.OG	55,0	46,7	-	Nein
IP 853 - Hindenburgallee 22 Gebietsnutzung: WA					
NO	EG	55,0	40,8	-	Nein
	1.OG	55,0	45,0	-	Nein
IP 854 - Ladestraße 7 Gebietsnutzung: WA					
O	EG	55,0	33,3	-	Nein
	1.OG	55,0	37,4	-	Nein
	2.OG	56,0	44,4	-	Nein
IP 855 - Hindenburgallee 18 Gebietsnutzung: WA					
NW	EG	55,0	42,9	-	Nein
	1.OG	55,0	45,7	-	Nein
IP 856 - Gelnhäuser Straße 43 Gebietsnutzung: WA					
N	EG	63,0	43,3	-	Nein
	1.OG	63,0	44,4	-	Nein
	2.OG	63,0	44,8	-	Nein
IP 859 - Heimatfriedering 3a Gebietsnutzung: WA					
W	EG	59,0	47,3	-	Nein
	1.OG	59,0	47,6	-	Nein
IP 860 - Alte Königsberger Straße 6 Gebietsnutzung: WA					
N	EG	55,0	45,3	-	Nein
	1.OG	55,0	47,2	-	Nein
IP 861 - Alte Königsberger Straße 1a Gebietsnutzung: WA					
O	EG	55,0	32,2	-	Nein
IP 866 - Grüner Weg 13 Gebietsnutzung: WA					
N	EG	55,0	32,6	-	Nein
	1.OG	55,0	34,7	-	Nein
	2.OG	55,0	35,2	-	Nein
IP 888 - Tempelstraße 5a(2) Gebietsnutzung: WA					
O	EG	55,0	39,7	-	Nein
	1.OG	55,0	43,6	-	Nein
IP 889 - Auestraße 3 Gebietsnutzung: WA					
NO	EG	55,0	18,9	-	Nein
	1.OG	55,0	22,4	-	Nein
IP 890 - Alte Königsberger Straße 29a Gebietsnutzung: WA					
N	EG	55,0	32,9	-	Nein
	1.OG	55,0	38,0	-	Nein
IP 891 - Alte Königsberger Straße 29a(2) Gebietsnutzung: WA					
N	EG	55,0	36,5	-	Nein

Überprüfung auf Überschreitung der Auslösewerte
 Bauphase 6.5

Fass	Stockwerk	Auslösewert Tag dB(A)	Lr, Bauphase 6.5 Tag dB(A)	dLr Tag dB(A)	Überschreitung Auslösewert Tag ja / nein
IP 895 - Tempelstraße 5a(3)		Gebietsnutzung: WA			
NW	EG	55,0	38,2	-	Nein
	1.OG	55,0	44,6	-	Nein
IP 928 - Eisenbahnstraße 1		Gebietsnutzung: WA			
NW	EG	55,0	34,6	-	Nein
	1.OG	55,0	38,5	-	Nein
	2.OG	55,0	43,4	-	Nein
IP 929 - Eisenbahnstraße 3		Gebietsnutzung: WA			
NW	EG	55,0	39,0	-	Nein
	1.OG	55,0	43,1	-	Nein
	2.OG	55,0	44,5	-	Nein
IP 930 - Eisenbahnstraße 5		Gebietsnutzung: WA			
N	EG	55,0	41,7	-	Nein
	1.OG	55,0	43,6	-	Nein
IP 931 - Eisenbahnstraße 7		Gebietsnutzung: WA			
N	EG	55,0	41,0	-	Nein
	1.OG	55,0	43,5	-	Nein
IP 932 - Eisenbahnstraße 9		Gebietsnutzung: WA			
N	EG	55,0	38,3	-	Nein
	1.OG	55,0	42,4	-	Nein
IP 933 - Eisenbahnstraße 11		Gebietsnutzung: WA			
N	EG	55,0	37,9	-	Nein
	1.OG	55,0	42,2	-	Nein
IP 934 - Eisenbahnstraße 13		Gebietsnutzung: WA			
N	EG	55,0	41,6	-	Nein
	1.OG	55,0	44,8	-	Nein
IP 935 - Eisenbahnstraße 15		Gebietsnutzung: WA			
N	EG	55,0	40,6	-	Nein
	1.OG	55,0	44,4	-	Nein
IP 936 - Eisenbahnstraße 16		Gebietsnutzung: WA			
NW	3.OG	63,0	44,6	-	Nein
IP 937 - Eisenbahnstraße 17		Gebietsnutzung: WA			
O	EG	55,0	38,8	-	Nein
	1.OG	55,0	42,7	-	Nein
IP 938 - Eisenbahnstraße 19		Gebietsnutzung: WA			
O	EG	55,0	39,1	-	Nein
	1.OG	55,0	43,1	-	Nein
IP 939 - Eisenbahnstraße 21		Gebietsnutzung: WA			
W	EG	55,0	35,2	-	Nein
	1.OG	55,0	38,8	-	Nein
IP 940 - Eisenbahnstraße 23		Gebietsnutzung: WA			
N	EG	58,0	32,3	-	Nein
	1.OG	58,0	37,4	-	Nein
IP 941 - Eisenbahnstraße 25		Gebietsnutzung: WA			
N	EG	56,0	45,9	-	Nein
	1.OG	59,0	46,1	-	Nein
	2.OG	61,0	46,2	-	Nein

Überprüfung auf Überschreitung der Auslösewerte
 Bauphase 6.5

Fass	Stockwerk	Auslösewert Tag dB(A)	Lr, Bauphase 6.5 Tag dB(A)	dLr Tag dB(A)	Überschreitung Auslösewert Tag ja / nein
IP 942 - Eisenbahnstraße 27		Gebietsnutzung: WA			
O	EG	55,0	31,8	-	Nein
	1.OG	55,0	34,7	-	Nein
IP 943 - Eisenbahnstraße 29		Gebietsnutzung: WA			
N	EG	55,0	28,3	-	Nein
	1.OG	55,0	31,3	-	Nein
	2.OG	57,0	37,0	-	Nein
IP 944 - Eisenbahnstraße 31		Gebietsnutzung: WA			
N	EG	55,0	34,8	-	Nein
	1.OG	55,0	39,3	-	Nein
	2.OG	57,0	44,8	-	Nein
IP 945 - Eisenbahnstraße 33		Gebietsnutzung: WA			
N	EG	55,0	42,9	-	Nein
	1.OG	55,0	45,0	-	Nein
	2.OG	55,0	46,6	-	Nein
IP 946 - Eisenbahnstraße 35		Gebietsnutzung: WA			
N	EG	55,0	46,7	-	Nein
	1.OG	58,0	47,1	-	Nein
	2.OG	61,0	47,3	-	Nein
IP 947 - Finkenweg 10		Gebietsnutzung: WA			
NW	EG	55,0	40,4	-	Nein
	1.OG	55,0	41,4	-	Nein
IP 968 - Gelnhäuser Straße 15		Gebietsnutzung: WA			
N	EG	55,0	21,6	-	Nein
	1.OG	55,0	23,5	-	Nein
	2.OG	55,0	29,6	-	Nein
IP 970 - Gelnhäuser Straße 17		Gebietsnutzung: WA			
W	EG	55,0	31,9	-	Nein
	1.OG	55,0	35,8	-	Nein
	2.OG	55,0	38,0	-	Nein
IP 971 - Gelnhäuser Straße 20		Gebietsnutzung: MI			
NO	EG	60,0	19,9	-	Nein
	1.OG	60,0	24,9	-	Nein
	2.OG	60,0	38,7	-	Nein
	3.OG	60,0	39,1	-	Nein
IP 972 - Gelnhäuser Straße 28		Gebietsnutzung: MI			
N	EG	60,0	36,7	-	Nein
	1.OG	60,0	40,4	-	Nein
	2.OG	60,0	40,8	-	Nein
IP 973 - Gelnhäuser Straße 30		Gebietsnutzung: MI			
N	EG	60,0	36,5	-	Nein
	1.OG	60,0	40,5	-	Nein
	2.OG	60,0	41,0	-	Nein
IP 974 - Gelnhäuser Straße 34		Gebietsnutzung: MI			
N	EG	60,0	37,9	-	Nein
	1.OG	60,0	31,2	-	Nein
	2.OG	60,0	32,3	-	Nein
IP 975 - Gelnhäuser Straße 37		Gebietsnutzung: WA			
N	EG	65,0	41,1	-	Nein
	1.OG	65,0	41,6	-	Nein

Überprüfung auf Überschreitung der Auslösewerte
 Bauphase 6.5

Fass	Stockwerk	Auslösewert Tag dB(A)	Lr, Bauphase 6.5 Tag dB(A)	dLr Tag dB(A)	Überschreitung Auslösewert Tag ja / nein
IP 976 - Gelnhäuser Straße 39 Gebietsnutzung: WA					
N	EG	65,0	40,5	-	Nein
	1.OG	65,0	41,4	-	Nein
	2.OG	64,0	41,9	-	Nein
IP 977 - Gelnhäuser Straße 41 Gebietsnutzung: WA					
N	EG	64,0	40,0	-	Nein
	1.OG	64,0	41,2	-	Nein
	2.OG	64,0	41,9	-	Nein
IP 978 - Goethestraße 1 Gebietsnutzung: WA					
N	EG	55,0	34,4	-	Nein
IP 979 - Goethestraße 2 Gebietsnutzung: WA					
N	EG	55,0	40,6	-	Nein
	1.OG	55,0	41,5	-	Nein
IP 980 - Goethestraße 4 Gebietsnutzung: WA					
N	EG	55,0	37,7	-	Nein
	1.OG	55,0	40,4	-	Nein
IP 981 - Goethestraße 6 Gebietsnutzung: WA					
N	EG	55,0	39,3	-	Nein
	1.OG	55,0	41,1	-	Nein
	2.OG	55,0	41,9	-	Nein
IP 982 - Goethestraße 8b Gebietsnutzung: WA					
N	EG	55,0	37,6	-	Nein
	1.OG	55,0	40,1	-	Nein
IP 1018 - Grüner Weg 2 Gebietsnutzung: WA					
N	EG	55,0	28,9	-	Nein
	1.OG	55,0	32,3	-	Nein
IP 1019 - Grüner Weg 4 Gebietsnutzung: WA					
N	EG	55,0	30,7	-	Nein
	1.OG	55,0	32,6	-	Nein
	2.OG	55,0	34,2	-	Nein
IP 1020 - Grüner Weg 8 Gebietsnutzung: WA					
N	EG	55,0	29,0	-	Nein
	1.OG	55,0	30,3	-	Nein
	2.OG	55,0	34,2	-	Nein
IP 1021 - Grüner Weg 12 Gebietsnutzung: WA					
N	EG	55,0	28,2	-	Nein
	1.OG	55,0	28,8	-	Nein
	2.OG	55,0	31,2	-	Nein
IP 1025 - Gustavstraße 2 Gebietsnutzung: WA					
N	EG	64,0	42,0	-	Nein
	1.OG	64,0	44,6	-	Nein
	2.OG	64,0	43,9	-	Nein
IP 1026 - Gustavstraße 4 Gebietsnutzung: WA					
N	EG	57,0	42,6	-	Nein
	1.OG	58,0	43,7	-	Nein
	2.OG	59,0	44,1	-	Nein
IP 1027 - Gustavstraße 5a Gebietsnutzung: WA					
W	EG	55,0	41,0	-	Nein
	1.OG	55,0	43,2	-	Nein

Überprüfung auf Überschreitung der Auslösewerte
 Bauphase 6.5

Fass	Stockwerk	Auslösewert Tag dB(A)	Lr, Bauphase 6.5 Tag dB(A)	dLr Tag dB(A)	Überschreitung Auslösewert Tag ja / nein
IP 1028 - Gustavstraße 6		Gebietsnutzung: WA			
W	EG	55,0	32,6	-	Nein
	1.OG	55,0	37,8	-	Nein
IP 1029 - Gustavstraße 7		Gebietsnutzung: WA			
W	EG	55,0	34,8	-	Nein
	1.OG	55,0	40,5	-	Nein
	2.OG	55,0	45,1	-	Nein
IP 1030 - Gustavstraße 8		Gebietsnutzung: WA			
N	EG	55,0	41,2	-	Nein
	1.OG	55,0	43,8	-	Nein
	2.OG	55,0	44,4	-	Nein
IP 1032 - Hanauer Landstraße 2		Gebietsnutzung: SOK			
N	EG	48,0	48,5	0,5	Ja
	1.OG	49,0	48,7	-	Nein
IP 1033 - Hanauer Landstraße 5		Gebietsnutzung: MI			
N	EG	64,0	33,6	-	Nein
	1.OG	64,0	38,3	-	Nein
	2.OG	64,0	43,3	-	Nein
IP 1034 - Hanauer Landstraße 6		Gebietsnutzung: SOK			
	EG	52,0	36,7	-	Nein
	1.OG	54,0	39,4	-	Nein
IP 1035 - Hanauer Landstraße 8		Gebietsnutzung: MI			
N	EG	60,0	37,3	-	Nein
	1.OG	60,0	41,3	-	Nein
	2.OG	60,0	44,3	-	Nein
IP 1036 - Hanauer Landstraße 10		Gebietsnutzung: MI			
N	EG	60,0	33,1	-	Nein
	1.OG	60,0	40,5	-	Nein
	2.OG	60,0	44,1	-	Nein
IP 1037 - Hanauer Landstraße 25		Gebietsnutzung: MI			
N	EG	60,0	42,2	-	Nein
	1.OG	60,0	43,5	-	Nein
	2.OG	60,0	44,6	-	Nein
IP 1038 - Hanauer Landstraße 29		Gebietsnutzung: MI			
N	EG	60,0	37,0	-	Nein
	1.OG	60,0	41,0	-	Nein
	2.OG	60,0	43,5	-	Nein
IP 1039 - Hanauer Landstraße 37		Gebietsnutzung: MI			
N	EG	60,0	41,7	-	Nein
	1.OG	65,0	43,6	-	Nein
	2.OG	65,0	45,2	-	Nein
IP 1040 - Hanauer Landstraße 40		Gebietsnutzung: MI			
N	EG	60,0	43,9	-	Nein
	1.OG	60,0	44,7	-	Nein
	2.OG	60,0	44,9	-	Nein
IP 1041 - Heegstraße 2		Gebietsnutzung: WA			
NW	EG	63,0	42,6	-	Nein
	1.OG	64,0	42,8	-	Nein

Überprüfung auf Überschreitung der Auslösewerte
 Bauphase 6.5

Fass	Stockwerk	Auslösewert Tag dB(A)	Lr, Bauphase 6.5 Tag dB(A)	dLr Tag dB(A)	Überschreitung Auslösewert Tag ja / nein
IP 1042 - Heegstraße 6		Gebietsnutzung: WA			
NW	EG	56,0	40,1	-	Nein
	1.OG	57,0	41,4	-	Nein
	2.OG	58,0	42,2	-	Nein
IP 1043 - Heegstraße 8		Gebietsnutzung: WA			
NW	EG	55,0	41,6	-	Nein
	1.OG	55,0	42,4	-	Nein
IP 1044 - Heegstraße 10		Gebietsnutzung: WA			
NW	EG	55,0	42,0	-	Nein
	1.OG	55,0	43,5	-	Nein
	2.OG	55,0	42,3	-	Nein
IP 1045 - Heegstraße 12		Gebietsnutzung: WA			
NW	EG	55,0	41,4	-	Nein
	1.OG	55,0	41,7	-	Nein
IP 1046 - Heegstraße 14		Gebietsnutzung: WA			
NW	EG	55,0	41,1	-	Nein
	1.OG	55,0	41,3	-	Nein
IP 1047 - Heegstraße 15		Gebietsnutzung: WA			
NW	EG	55,0	43,0	-	Nein
IP 1048 - Heegstraße 16		Gebietsnutzung: WA			
NW	EG	55,0	37,9	-	Nein
	1.OG	55,0	40,5	-	Nein
	2.OG	55,0	41,1	-	Nein
IP 1049 - Heegstraße 19		Gebietsnutzung: WA			
NW	EG	55,0	39,6	-	Nein
	1.OG	55,0	40,5	-	Nein
IP 1050 - Heegstraße 23		Gebietsnutzung: WA			
NW	EG	55,0	38,1	-	Nein
	1.OG	55,0	39,4	-	Nein
IP 1051 - Heimatfriedering 1		Gebietsnutzung: WA			
NW	EG	55,0	40,9	-	Nein
	1.OG	55,0	44,7	-	Nein
IP 1052 - Heimatfriedering 1a		Gebietsnutzung: WA			
NO	EG	55,0	40,4	-	Nein
	1.OG	55,0	45,9	-	Nein
IP 1053 - Heimatfriedering 2		Gebietsnutzung: WA			
N	EG	55,0	44,4	-	Nein
	1.OG	55,0	47,0	-	Nein
IP 1054 - Heimatfriedering 5		Gebietsnutzung: WA			
N	EG	55,0	47,9	-	Nein
	1.OG	55,0	48,6	-	Nein
IP 1055 - Heimatfriedering 6		Gebietsnutzung: WA			
N	EG	55,0	44,4	-	Nein
	1.OG	55,0	48,7	-	Nein
IP 1056 - Heimatfriedering 7		Gebietsnutzung: WA			
N	EG	55,0	41,5	-	Nein
	1.OG	55,0	47,7	-	Nein

Überprüfung auf Überschreitung der Auslösewerte
 Bauphase 6.5

Fass	Stockwerk	Auslösewert Taq dB(A)	Lr, Bauphase 6.5 Taq dB(A)	dLr Taq dB(A)	Überschreitung Auslösewert Taq ja / nein
IP 1057 - Heimatfriedering 7a Gebietsnutzung: WA					
W	EG	59,0	48,9	-	Nein
IP 1058 - Heimatfriedering 7b Gebietsnutzung: WA					
N	EG	57,0	49,1	-	Nein
	1.OG	57,0	49,4	-	Nein
IP 1059 - Heimatfriedering 8 Gebietsnutzung: WA					
N	EG	55,0	46,2	-	Nein
	1.OG	55,0	47,9	-	Nein
IP 1060 - Heimatfriedering 9 Gebietsnutzung: WA					
W	EG	55,0	42,8	-	Nein
	1.OG	55,0	48,5	-	Nein
IP 1061 - Heimatfriedering 10 Gebietsnutzung: WA					
N	EG	55,0	41,2	-	Nein
	1.OG	55,0	45,2	-	Nein
IP 1062 - Heimatfriedering 11 Gebietsnutzung: WA					
N	EG	55,0	49,6	-	Nein
	1.OG	55,0	49,8	-	Nein
IP 1063 - Heimatfriedering 11a Gebietsnutzung: WA					
N	EG	56,0	51,7	-	Nein
	1.OG	57,0	50,3	-	Nein
IP 1064 - Heimatfriedering 12 Gebietsnutzung: WA					
N	EG	55,0	44,2	-	Nein
	1.OG	55,0	48,9	-	Nein
	2.OG	55,0	51,6	-	Nein
IP 1065 - Heimatfriedering 12a Gebietsnutzung: WA					
N	EG	55,0	46,1	-	Nein
	1.OG	55,0	49,2	-	Nein
IP 1066 - Heimatfriedering 13 Gebietsnutzung: WA					
N	EG	55,0	42,9	-	Nein
	1.OG	55,0	49,7	-	Nein
IP 1067 - Heimatfriedering 15 Gebietsnutzung: WA					
N	EG	57,0	52,3	-	Nein
	1.OG	57,0	52,7	-	Nein
IP 1068 - Heimatfriedering 15a Gebietsnutzung: WA					
W	EG	55,0	53,8	-	Nein
	1.OG	56,0	53,9	-	Nein
IP 1069 - Heimatfriedering 16 Gebietsnutzung: WA					
N	EG	55,0	43,4	-	Nein
	1.OG	55,0	47,4	-	Nein
IP 1070 - Heimatfriedering 17 Gebietsnutzung: WA					
N	EG	55,0	47,3	-	Nein
	1.OG	55,0	53,0	-	Nein
IP 1071 - Heimatfriedering 17a Gebietsnutzung: WA					
N	EG	57,0	53,6	-	Nein
IP 1072 - Heimatfriedering 18 Gebietsnutzung: WA					
N	EG	55,0	41,8	-	Nein
	1.OG	55,0	46,0	-	Nein

Überprüfung auf Überschreitung der Auslösewerte
 Bauphase 6.5

Fass	Stockwerk	Auslösewert Tag dB(A)	Lr, Bauphase 6.5 Tag dB(A)	dLr Tag dB(A)	Überschreitung Auslösewert Tag ja / nein
IP 1073 - Heimatfriedering 19 Gebietsnutzung: WA					
N	EG	58,0	56,6	-	Nein
IP 1074 - Heimatfriedering 19a Gebietsnutzung: WA					
N	EG	55,0	53,1	-	Nein
	1.OG	55,0	53,8	-	Nein
IP 1075 - Heimatfriedering 19b Gebietsnutzung: WA					
N	EG	55,0	53,0	-	Nein
	1.OG	55,0	53,7	-	Nein
IP 1076 - Heimatfriedering 19c Gebietsnutzung: WA					
N	EG	55,0	52,7	-	Nein
	1.OG	55,0	53,4	-	Nein
IP 1077 - Heimatfriedering 19d Gebietsnutzung: WA					
N	EG	55,0	52,5	-	Nein
	1.OG	55,0	53,1	-	Nein
IP 1078 - Heimatfriedering 20 Gebietsnutzung: WA					
N	EG	55,0	44,1	-	Nein
	1.OG	55,0	47,3	-	Nein
IP 1079 - Heimatfriedering 21 Gebietsnutzung: WA					
N	EG	55,0	44,8	-	Nein
	1.OG	55,0	47,1	-	Nein
IP 1080 - Heimatfriedering 22 Gebietsnutzung: WA					
O	EG	55,0	36,5	-	Nein
	1.OG	55,0	31,0	-	Nein
	2.OG	55,0	42,9	-	Nein
IP 1081 - Heimatfriedering 22a Gebietsnutzung: WA					
N	EG	55,0	44,8	-	Nein
	1.OG	55,0	46,2	-	Nein
IP 1082 - Heimatfriedering 23 Gebietsnutzung: WA					
N	EG	55,0	48,7	-	Nein
	1.OG	55,0	50,3	-	Nein
IP 1083 - Heimatfriedering 24 Gebietsnutzung: WA					
N	EG	55,0	40,7	-	Nein
	1.OG	55,0	43,9	-	Nein
IP 1084 - Heimatfriedering 26 Gebietsnutzung: WA					
N	EG	55,0	41,4	-	Nein
	1.OG	55,0	45,2	-	Nein
IP 1085 - Heimatfriedering 28 Gebietsnutzung: WA					
W	EG	55,0	44,4	-	Nein
IP 1086 - Heimatfriedering 29 Gebietsnutzung: WA					
O	EG	55,0	29,5	-	Nein
	1.OG	55,0	32,9	-	Nein
IP 1087 - Heimatfriedering 30a Gebietsnutzung: WA					
N	EG	55,0	46,2	-	Nein
	1.OG	55,0	46,5	-	Nein

Überprüfung auf Überschreitung der Auslösewerte
 Bauphase 6.5

Fass	Stockwerk	Auslösewert Taq dB(A)	Lr, Bauphase 6.5 Taq dB(A)	dLr Taq dB(A)	Überschreitung Auslösewert Taq ja / nein
IP 1088 - Heimatfriedering 31 Gebietsnutzung: WA					
N	EG	55,0	35,0	-	Nein
	1.OG	55,0	41,6	-	Nein
	2.OG	55,0	45,4	-	Nein
IP 1107 - Heylstraße 6 Gebietsnutzung: WA					
NO	EG	55,0	19,7	-	Nein
	1.OG	55,0	23,7	-	Nein
	2.OG	55,0	32,7	-	Nein
IP 1108 - Heylstraße 7 Gebietsnutzung: WA					
NO	EG	55,0	26,5	-	Nein
	1.OG	55,0	31,6	-	Nein
IP 1109 - Heylstraße 8 Gebietsnutzung: WA					
NW	EG	55,0	21,5	-	Nein
	1.OG	55,0	33,5	-	Nein
IP 1110 - Heylstraße 9 Gebietsnutzung: WA					
N	EG	55,0	25,7	-	Nein
	1.OG	55,0	30,7	-	Nein
IP 1111 - Heylstraße 10 Gebietsnutzung: WA					
NW	EG	55,0	21,6	-	Nein
	1.OG	55,0	30,4	-	Nein
IP 1112 - Heylstraße 11 Gebietsnutzung: WA					
W	EG	55,0	27,6	-	Nein
	1.OG	55,0	32,9	-	Nein
IP 1113 - Heylstraße 13 Gebietsnutzung: WA					
N	2.OG	55,0	34,2	-	Nein
IP 1114 - Heylstraße 15 Gebietsnutzung: WA					
SO	EG	55,0	27,8	-	Nein
	1.OG	55,0	27,9	-	Nein
IP 1115 - Heylstraße 16 Gebietsnutzung: WA					
SO	EG	55,0	23,9	-	Nein
	1.OG	55,0	29,1	-	Nein
IP 1116 - Heylstraße 18a Gebietsnutzung: WA					
N	EG	55,0	19,1	-	Nein
	1.OG	55,0	23,2	-	Nein
IP 1117 - Heylstraße 19 Gebietsnutzung: WA					
NW	EG	55,0	27,8	-	Nein
	1.OG	55,0	34,8	-	Nein
IP 1118 - Heylstraße 21 Gebietsnutzung: WA					
NO	EG	55,0	26,6	-	Nein
	1.OG	55,0	29,4	-	Nein
	2.OG	55,0	36,8	-	Nein
IP 1119 - Heylstraße 22 Gebietsnutzung: WA					
NW	EG	55,0	24,2	-	Nein
	1.OG	55,0	30,7	-	Nein
	2.OG	55,0	38,7	-	Nein
IP 1120 - Heylstraße 23 Gebietsnutzung: WA					
NO	EG	55,0	29,9	-	Nein
	1.OG	55,0	35,8	-	Nein

Überprüfung auf Überschreitung der Auslösewerte
 Bauphase 6.5

Fass	Stockwerk	Auslösewert Tag dB(A)	Lr, Bauphase 6.5 Tag dB(A)	dLr Tag dB(A)	Überschreitung Auslösewert Tag ja / nein
IP 1121 - Heylstraße 24 Gebietsnutzung: WA					
NO	EG	55,0	20,1	-	Nein
	1.OG	55,0	24,9	-	Nein
IP 1122 - Heylstraße 26 Gebietsnutzung: WA					
N	EG	55,0	22,5	-	Nein
	1.OG	55,0	24,9	-	Nein
IP 1123 - Heylstraße 27 Gebietsnutzung: MI					
N	EG	60,0	21,5	-	Nein
	1.OG	60,0	29,7	-	Nein
	2.OG	60,0	40,0	-	Nein
IP 1124 - Heylstraße 28 Gebietsnutzung: WA					
NO	EG	55,0	19,1	-	Nein
	1.OG	55,0	23,3	-	Nein
IP 1125 - Heylstraße 29 Gebietsnutzung: WA					
O	EG	55,0	36,1	-	Nein
	1.OG	55,0	38,8	-	Nein
IP 1126 - Heylstraße 30 Gebietsnutzung: WA					
N	EG	55,0	27,9	-	Nein
IP 1127 - Heylstraße 31 Gebietsnutzung: WA					
N	EG	55,0	34,4	-	Nein
	1.OG	55,0	39,2	-	Nein
IP 1128 - Heylstraße 32 Gebietsnutzung: WA					
NO	EG	55,0	28,8	-	Nein
	1.OG	55,0	36,9	-	Nein
IP 1129 - Heylstraße 33 Gebietsnutzung: WA					
NO	EG	55,0	33,6	-	Nein
	1.OG	55,0	36,0	-	Nein
	2.OG	55,0	38,4	-	Nein
IP 1130 - Heylstraße 34 Gebietsnutzung: WA					
O	EG	55,0	27,3	-	Nein
	1.OG	55,0	32,7	-	Nein
IP 1131 - Heylstraße 38 Gebietsnutzung: WA					
O	EG	55,0	32,8	-	Nein
	1.OG	55,0	37,4	-	Nein
IP 1132 - Heylstraße 41 Gebietsnutzung: WA					
NO	EG	55,0	20,9	-	Nein
	1.OG	55,0	25,2	-	Nein
IP 1133 - Heylstraße 43 Gebietsnutzung: WA					
NW	EG	55,0	21,7	-	Nein
	1.OG	55,0	27,3	-	Nein
IP 1134 - Heylstraße 44 Gebietsnutzung: WA					
NW	EG	55,0	30,8	-	Nein
	1.OG	55,0	37,0	-	Nein
	2.OG	55,0	39,6	-	Nein
IP 1135 - Heylstraße 45 Gebietsnutzung: WA					
NO	EG	55,0	27,5	-	Nein

Überprüfung auf Überschreitung der Auslösewerte
 Bauphase 6.5

Fass	Stockwerk	Auslösewert Tag dB(A)	Lr, Bauphase 6.5 Tag dB(A)	dLr Tag dB(A)	Überschreitung Auslösewert Tag ja / nein
IP 1136 - Heylstraße 46 Gebietsnutzung: WA					
NO	EG	55,0	24,6	-	Nein
	1.OG	55,0	32,2	-	Nein
IP 1138 - Heylstraße 49 Gebietsnutzung: WA					
NO	EG	55,0	21,5	-	Nein
	1.OG	55,0	27,5	-	Nein
IP 1139 - Heylstraße 51 Gebietsnutzung: WA					
NW	EG	55,0	34,1	-	Nein
	1.OG	55,0	39,1	-	Nein
	2.OG	55,0	40,6	-	Nein
IP 1140 - Heylstraße 52 Gebietsnutzung: WA					
NO	EG	55,0	21,5	-	Nein
	1.OG	55,0	24,2	-	Nein
IP 1141 - Heylstraße 54 Gebietsnutzung: WA					
NW	EG	55,0	33,7	-	Nein
	1.OG	55,0	34,7	-	Nein
IP 1142 - Heylstraße 55 Gebietsnutzung: WA					
NW	EG	55,0	32,5	-	Nein
	1.OG	55,0	37,7	-	Nein
IP 1143 - Heylstraße 56 Gebietsnutzung: WA					
NO	EG	55,0	21,4	-	Nein
	1.OG	58,0	26,1	-	Nein
IP 1144 - Heylstraße 57 Gebietsnutzung: WA					
NW	EG	55,0	33,8	-	Nein
	1.OG	55,0	38,9	-	Nein
IP 1145 - Heylstraße 58 Gebietsnutzung: WA					
NO	EG	55,0	32,5	-	Nein
	1.OG	55,0	23,2	-	Nein
	2.OG	57,0	27,9	-	Nein
IP 1146 - Heylstraße 59 Gebietsnutzung: WA					
NW	EG	55,0	40,6	-	Nein
	1.OG	55,0	41,4	-	Nein
IP 1147 - Heegstraße 3 Gebietsnutzung: WA					
NW	EG	61,0	39,7	-	Nein
	1.OG	62,0	41,5	-	Nein
IP 1148 - Heylstraße 72 Gebietsnutzung: WA					
SW	EG	55,0	39,7	-	Nein
	1.OG	55,0	41,0	-	Nein
IP 1149 - Heylstraße 74 Gebietsnutzung: WA					
NW	EG	55,0	30,0	-	Nein
	1.OG	55,0	37,8	-	Nein
IP 1150 - Hindenburgallee 8 Gebietsnutzung: WA					
W	EG	56,0	34,9	-	Nein
IP 1151 - Hindenburgallee 12 Gebietsnutzung: WA					
N	EG	55,0	40,3	-	Nein
	1.OG	55,0	42,5	-	Nein

Überprüfung auf Überschreitung der Auslösewerte
 Bauphase 6.5

Fass	Stockwerk	Auslösewert Tag dB(A)	Lr, Bauphase 6.5 Tag dB(A)	dLr Tag dB(A)	Überschreitung Auslösewert Tag ja / nein
IP 1152 - Hindenburgallee 14 Gebietsnutzung: WA					
W	EG	57,0	40,7	-	Nein
	1.OG	58,0	43,7	-	Nein
IP 1153 - Hindenburgallee 20 Gebietsnutzung: WA					
NW	EG	55,0	42,9	-	Nein
	1.OG	55,0	45,5	-	Nein
	2.OG	55,0	46,5	-	Nein
IP 1154 - Hindenburgallee 22 Gebietsnutzung: WA					
SW	EG	55,0	39,3	-	Nein
	1.OG	55,0	47,6	-	Nein
IP 1155 - Höhenstraße 2 Gebietsnutzung: WA					
N	EG	55,0	41,2	-	Nein
	1.OG	55,0	40,3	-	Nein
IP 1156 - Höhenstraße 4 Gebietsnutzung: WA					
N	EG	55,0	39,7	-	Nein
IP 1157 - Höhenstraße 6 Gebietsnutzung: WA					
N	EG	55,0	34,3	-	Nein
	1.OG	55,0	38,0	-	Nein
IP 1158 - Höhenstraße 8 Gebietsnutzung: WA					
N	EG	55,0	36,4	-	Nein
	1.OG	55,0	38,7	-	Nein
IP 1159 - Höhenstraße 9 Gebietsnutzung: WA					
N	EG	55,0	37,6	-	Nein
	1.OG	55,0	39,3	-	Nein
IP 1160 - Höhenstraße 10 Gebietsnutzung: WA					
N	EG	55,0	37,1	-	Nein
	1.OG	55,0	38,4	-	Nein
IP 1161 - Höhenstraße 11 Gebietsnutzung: WA					
N	EG	55,0	32,5	-	Nein
	1.OG	55,0	37,9	-	Nein
IP 1162 - Höhenstraße 13 Gebietsnutzung: WA					
N	EG	55,0	37,6	-	Nein
	1.OG	55,0	37,5	-	Nein
IP 1163 - Höhenstraße 14 Gebietsnutzung: WA					
N	EG	55,0	36,8	-	Nein
	1.OG	55,0	38,1	-	Nein
IP 1164 - Höhenstraße 15 Gebietsnutzung: WA					
N	EG	55,0	35,6	-	Nein
	1.OG	55,0	37,8	-	Nein
IP 1165 - Höhenstraße 15a Gebietsnutzung: WA					
N	EG	55,0	38,3	-	Nein
	1.OG	55,0	37,8	-	Nein
IP 1166 - Höhenstraße 17 Gebietsnutzung: WA					
N	EG	55,0	36,5	-	Nein
	1.OG	55,0	37,7	-	Nein

Überprüfung auf Überschreitung der Auslösewerte
 Bauphase 6.5

Fass	Stockwerk	Auslösewert Tag dB(A)	Lr, Bauphase 6.5 Tag dB(A)	dLr Tag dB(A)	Überschreitung Auslösewert Tag ja / nein
IP 1180 - Im Höhlchen 3 Gebietsnutzung: WA					
NW	EG	55,0	46,8	-	Nein
	1.OG	55,0	46,7	-	Nein
IP 1181 - Im Kringelgraben 2 Gebietsnutzung: WA					
NW	EG	55,0	37,6	-	Nein
	1.OG	55,0	39,9	-	Nein
	2.OG	55,0	41,0	-	Nein
IP 1182 - Im Kringelgraben 4 Gebietsnutzung: WA					
NW	EG	55,0	39,7	-	Nein
	1.OG	55,0	42,3	-	Nein
IP 1183 - Im Kringelgraben 6 Gebietsnutzung: WA					
NW	EG	55,0	38,3	-	Nein
	1.OG	55,0	40,7	-	Nein
	2.OG	55,0	41,1	-	Nein
IP 1184 - Im Kringelgraben 9 Gebietsnutzung: WA					
NW	EG	55,0	37,4	-	Nein
IP 1239 - Jahnstraße 4 Gebietsnutzung: WA					
N	EG	55,0	33,8	-	Nein
	1.OG	55,0	35,6	-	Nein
IP 1240 - Jahnstraße 5 Gebietsnutzung: WA					
N	EG	55,0	29,6	-	Nein
	1.OG	55,0	33,0	-	Nein
	2.OG	55,0	36,4	-	Nein
IP 1241 - Jahnstraße 6 Gebietsnutzung: WA					
N	EG	55,0	32,5	-	Nein
	1.OG	55,0	34,9	-	Nein
IP 1242 - Jahnstraße 9 Gebietsnutzung: WA					
O	EG	55,0	17,6	-	Nein
	1.OG	55,0	18,8	-	Nein
	2.OG	55,0	26,4	-	Nein
IP 1243 - Jahnstraße 10 Gebietsnutzung: WA					
N	EG	55,0	35,6	-	Nein
	1.OG	55,0	36,6	-	Nein
	2.OG	55,0	38,7	-	Nein
IP 1244 - Jahnstraße 12 Gebietsnutzung: WA					
N	EG	55,0	31,9	-	Nein
	1.OG	55,0	37,7	-	Nein
IP 1245 - Jahnstraße 17 Gebietsnutzung: WA					
N	EG	55,0	34,5	-	Nein
	1.OG	55,0	36,9	-	Nein
IP 1246 - Jahnstraße 19 Gebietsnutzung: WA					
N	EG	55,0	33,9	-	Nein
	1.OG	55,0	36,1	-	Nein
	2.OG	55,0	38,5	-	Nein
IP 1247 - Jahnstraße 21 Gebietsnutzung: WA					
N	EG	55,0	35,0	-	Nein
	1.OG	55,0	38,1	-	Nein

Überprüfung auf Überschreitung der Auslösewerte
 Bauphase 6.5

Fass	Stockwerk	Auslösewert Tag dB(A)	Lr, Bauphase 6.5 Tag dB(A)	dLr Tag dB(A)	Überschreitung Auslösewert Tag ja / nein
IP 1248 - Jahnstraße 23 Gebietsnutzung: WA					
N	EG	55,0	39,7	-	Nein
	1.OG	55,0	38,3	-	Nein
IP 1249 - Jahnstraße 23a Gebietsnutzung: WA					
N	EG	55,0	36,1	-	Nein
	1.OG	55,0	38,2	-	Nein
IP 1250 - Kleinbahnstraße 10b Gebietsnutzung: WA					
N	EG	55,0	30,0	-	Nein
	1.OG	55,0	33,6	-	Nein
IP 1251 - Kleinbahnstraße 10a Gebietsnutzung: WA					
N	EG	55,0	31,4	-	Nein
	1.OG	55,0	36,1	-	Nein
IP 1267 - Karlstraße 5 Gebietsnutzung: WA					
NO	EG	55,0	38,1	-	Nein
	1.OG	55,0	41,8	-	Nein
IP 1268 - Karlstraße 5a Gebietsnutzung: WA					
NW	EG	55,0	42,3	-	Nein
	1.OG	55,0	45,0	-	Nein
IP 1269 - Karlstraße 7 Gebietsnutzung: WA					
NW	EG	55,0	41,6	-	Nein
	1.OG	55,0	43,7	-	Nein
	2.OG	55,0	44,7	-	Nein
IP 1270 - Karlstraße 9 Gebietsnutzung: WA					
NW	EG	55,0	41,3	-	Nein
	1.OG	55,0	43,3	-	Nein
IP 1271 - Karlstraße 10 Gebietsnutzung: WA					
NW	EG	55,0	32,4	-	Nein
	1.OG	55,0	36,9	-	Nein
IP 1272 - Karlstraße 12 Gebietsnutzung: WA					
NW	EG	55,0	33,8	-	Nein
	1.OG	55,0	40,2	-	Nein
	2.OG	55,0	41,8	-	Nein
IP 1273 - Karlstraße 13 Gebietsnutzung: WA					
NW	EG	55,0	32,4	-	Nein
	1.OG	55,0	37,0	-	Nein
IP 1274 - Karlstraße 14 Gebietsnutzung: WA					
NW	EG	55,0	41,7	-	Nein
	1.OG	55,0	43,1	-	Nein
IP 1275 - Karlstraße 16 Gebietsnutzung: WA					
NW	EG	55,0	34,5	-	Nein
	1.OG	55,0	40,0	-	Nein
IP 1276 - Karlstraße 17 Gebietsnutzung: WA					
NW	EG	55,0	41,8	-	Nein
	1.OG	55,0	42,8	-	Nein
IP 1277 - Karlstraße 19 Gebietsnutzung: WA					
NW	EG	55,0	38,9	-	Nein
	1.OG	55,0	42,5	-	Nein

Überprüfung auf Überschreitung der Auslösewerte
 Bauphase 6.5

Fass	Stockwerk	Auslösewert Tag dB(A)	Lr, Bauphase 6.5 Tag dB(A)	dLr Tag dB(A)	Überschreitung Auslösewert Tag ja / nein
IP 1278 - Karlstraße 20 Gebietsnutzung: WA					
NW	EG	55,0	36,7	-	Nein
	1.OG	55,0	40,0	-	Nein
IP 1279 - Karlstraße 22 Gebietsnutzung: WA					
NW	EG	55,0	37,1	-	Nein
	1.OG	55,0	40,4	-	Nein
IP 1280 - Karlstraße 24 Gebietsnutzung: WA					
NW	EG	55,0	40,9	-	Nein
	1.OG	55,0	41,0	-	Nein
IP 1281 - Karlstraße 25 Gebietsnutzung: WA					
N	EG	55,0	39,7	-	Nein
	1.OG	55,0	40,6	-	Nein
	2.OG	55,0	40,7	-	Nein
IP 1282 - Karlstraße 26 Gebietsnutzung: WA					
NW	EG	55,0	40,7	-	Nein
	1.OG	55,0	39,5	-	Nein
IP 1283 - Karlstraße 27 Gebietsnutzung: WA					
NW	EG	55,0	39,8	-	Nein
	1.OG	55,0	39,7	-	Nein
IP 1284 - Karlstraße 28 Gebietsnutzung: WA					
NW	EG	55,0	37,1	-	Nein
	1.OG	55,0	39,3	-	Nein
	2.OG	55,0	40,2	-	Nein
	3.OG	55,0	40,5	-	Nein
IP 1285 - Karlstraße 29 Gebietsnutzung: WA					
N	EG	55,0	38,2	-	Nein
	1.OG	55,0	39,6	-	Nein
IP 1286 - Karlstraße 30 Gebietsnutzung: WA					
NW	EG	55,0	29,5	-	Nein
	1.OG	55,0	35,8	-	Nein
IP 1296 - Kastanienweg 3 Gebietsnutzung: WA					
N	EG	55,0	41,1	-	Nein
	1.OG	55,0	41,4	-	Nein
IP 1297 - Kastanienweg 5 Gebietsnutzung: WA					
N	EG	55,0	41,4	-	Nein
	1.OG	55,0	41,5	-	Nein
IP 1298 - Kastanienweg 7 Gebietsnutzung: WA					
N	EG	55,0	41,4	-	Nein
	1.OG	55,0	41,6	-	Nein
IP 1299 - Kastanienweg 10 Gebietsnutzung: WA					
NW	EG	55,0	41,6	-	Nein
	1.OG	55,0	42,3	-	Nein
IP 1300 - Kastanienweg 12 Gebietsnutzung: WA					
NO	EG	55,0	42,2	-	Nein
	1.OG	55,0	41,5	-	Nein
IP 1304 - Kirchweg 1a Gebietsnutzung: SOS					
	EG	58,0	43,4	-	Nein
	1.OG	60,0	44,0	-	Nein

Überprüfung auf Überschreitung der Auslösewerte
 Bauphase 6.5

Fass	Stockwerk	Auslösewert Taq dB(A)	Lr, Bauphase 6.5 Taq dB(A)	dLr Taq dB(A)	Überschreitung Auslösewert Taq ja / nein
IP 1305 - Kleinbahnstraße 1		Gebietsnutzung: WA			
N	EG	55,0	26,1	-	Nein
	1.OG	55,0	31,5	-	Nein
IP 1306 - Kleinbahnstraße 2a		Gebietsnutzung: WA			
N	EG	55,0	29,9	-	Nein
	1.OG	55,0	34,9	-	Nein
IP 1307 - Kleinbahnstraße 2a		Gebietsnutzung: WA			
N	EG	55,0	30,9	-	Nein
	1.OG	55,0	34,4	-	Nein
IP 1308 - Kleinbahnstraße 3		Gebietsnutzung: WA			
N	EG	55,0	32,7	-	Nein
	1.OG	55,0	35,3	-	Nein
IP 1309 - Kleinbahnstraße 5		Gebietsnutzung: WA			
N	EG	55,0	33,3	-	Nein
	1.OG	55,0	35,6	-	Nein
	2.OG	55,0	37,3	-	Nein
IP 1310 - Kleinbahnstraße 6		Gebietsnutzung: WA			
N	EG	55,0	31,9	-	Nein
	1.OG	55,0	34,7	-	Nein
	2.OG	55,0	36,7	-	Nein
IP 1311 - Kleinbahnstraße 7		Gebietsnutzung: WA			
N	EG	55,0	36,8	-	Nein
	1.OG	55,0	36,2	-	Nein
IP 1312 - Kleinbahnstraße 8		Gebietsnutzung: WA			
N	EG	55,0	28,9	-	Nein
	1.OG	55,0	32,9	-	Nein
IP 1313 - Kleinbahnstraße 9		Gebietsnutzung: WA			
N	EG	55,0	34,6	-	Nein
	1.OG	55,0	34,6	-	Nein
	2.OG	55,0	36,2	-	Nein
IP 1314 - Klosterstraße 5		Gebietsnutzung: WA			
N	EG	55,0	36,4	-	Nein
	1.OG	55,0	40,8	-	Nein
IP 1315 - Klosterstraße 6		Gebietsnutzung: WA			
N	EG	55,0	29,0	-	Nein
IP 1316 - Klosterstraße 6a		Gebietsnutzung: WA			
N	EG	55,0	33,5	-	Nein
	1.OG	55,0	36,1	-	Nein
IP 1317 - Klosterstraße 8		Gebietsnutzung: WA			
N	EG	55,0	32,5	-	Nein
	1.OG	55,0	36,0	-	Nein
IP 1318 - Klosterstraße 9		Gebietsnutzung: WA			
N	EG	55,0	36,1	-	Nein
	1.OG	55,0	40,1	-	Nein
IP 1319 - Klosterstraße 11		Gebietsnutzung: WA			
N	EG	55,0	33,2	-	Nein
	1.OG	55,0	37,2	-	Nein
	2.OG	55,0	38,7	-	Nein

Überprüfung auf Überschreitung der Auslösewerte
 Bauphase 6.5

Fass	Stockwerk	Auslösewert Tag dB(A)	Lr, Bauphase 6.5 Tag dB(A)	dLr Tag dB(A)	Überschreitung Auslösewert Tag ja / nein
IP 1320 - Klosterstraße 19a		Gebietsnutzung: WA			
N	EG	55,0	28,5	-	Nein
	1.OG	55,0	32,6	-	Nein
IP 1321 - Ladestraße 1		Gebietsnutzung: WA			
N	EG	55,0	46,9	-	Nein
	1.OG	58,0	47,9	-	Nein
	2.OG	61,0	48,1	-	Nein
IP 1322 - Ladestraße 3		Gebietsnutzung: WA			
N	EG	55,0	48,5	-	Nein
	1.OG	58,0	48,7	-	Nein
	2.OG	61,0	48,9	-	Nein
IP 1323 - Ladestraße 5		Gebietsnutzung: WA			
N	EG	55,0	48,8	-	Nein
	1.OG	58,0	49,0	-	Nein
	2.OG	61,0	49,3	-	Nein
IP 1324 - Ladestraße 7		Gebietsnutzung: WA			
N	EG	56,0	49,6	-	Nein
	1.OG	58,0	49,9	-	Nein
	2.OG	61,0	50,1	-	Nein
IP 1325 - Ladestraße 9		Gebietsnutzung: WA			
N	EG	55,0	46,6	-	Nein
	1.OG	58,0	51,1	-	Nein
	2.OG	61,0	51,5	-	Nein
IP 1326 - Ladestraße 11		Gebietsnutzung: WA			
N	EG	55,0	52,7	-	Nein
	1.OG	58,0	52,7	-	Nein
IP 1327 - Ladestraße 13		Gebietsnutzung: WA			
N	EG	56,0	50,1	-	Nein
	1.OG	58,0	54,3	-	Nein
IP 1328 - Ladestraße 15		Gebietsnutzung: WA			
N	EG	56,0	55,4	-	Nein
IP 1329 - Ligusterweg 3		Gebietsnutzung: WA			
N	EG	55,0	37,1	-	Nein
	1.OG	55,0	40,0	-	Nein
IP 1330 - Ligusterweg 4		Gebietsnutzung: WA			
N	EG	55,0	23,3	-	Nein
IP 1331 - Ligusterweg 6		Gebietsnutzung: WA			
N	EG	55,0	31,6	-	Nein
	1.OG	55,0	34,2	-	Nein
IP 1332 - Ligusterweg 8		Gebietsnutzung: WA			
N	EG	55,0	36,3	-	Nein
	1.OG	55,0	38,9	-	Nein
IP 1333 - Ligusterweg 9		Gebietsnutzung: WA			
N	EG	55,0	29,1	-	Nein
	1.OG	55,0	32,4	-	Nein
IP 1334 - Ligusterweg 10		Gebietsnutzung: WA			
N	EG	55,0	34,4	-	Nein
	1.OG	55,0	38,2	-	Nein

Überprüfung auf Überschreitung der Auslösewerte
 Bauphase 6.5

Fass	Stockwerk	Auslösewert Tag dB(A)	Lr, Bauphase 6.5 Tag dB(A)	dLr Tag dB(A)	Überschreitung Auslösewert Tag ja / nein
IP 1335 - Ligusterweg 8 Gebietsnutzung: WA					
N	EG	55,0	30,2	-	Nein
	1.OG	55,0	34,2	-	Nein
	2.OG	55,0	37,2	-	Nein
IP 1336 - Ligusterweg 12 Gebietsnutzung: WA					
N	EG	55,0	36,1	-	Nein
	1.OG	55,0	38,8	-	Nein
	2.OG	55,0	40,8	-	Nein
IP 1337 - Ligusterweg 13 Gebietsnutzung: WA					
N	EG	55,0	37,7	-	Nein
	1.OG	55,0	39,7	-	Nein
IP 1338 - Ligusterweg 14 Gebietsnutzung: WA					
N	EG	55,0	35,6	-	Nein
	1.OG	55,0	38,4	-	Nein
	2.OG	55,0	40,7	-	Nein
IP 1339 - Ligusterweg 15 Gebietsnutzung: WA					
N	EG	55,0	32,9	-	Nein
	1.OG	55,0	36,4	-	Nein
IP 1340 - Mühlrainstraße 8 Gebietsnutzung: WA					
N	EG	55,0	42,2	-	Nein
	1.OG	55,0	44,5	-	Nein
	2.OG	55,0	46,0	-	Nein
IP 1341 - Mühlrainstraße 14 Gebietsnutzung: WA					
N	EG	55,0	30,9	-	Nein
	1.OG	55,0	35,7	-	Nein
IP 1342 - Mühlrainstraße 16 Gebietsnutzung: WA					
N	EG	55,0	45,7	-	Nein
	1.OG	55,0	47,0	-	Nein
IP 1343 - Mühlrainstraße 18 Gebietsnutzung: WA					
N	EG	55,0	47,5	-	Nein
	1.OG	55,0	49,0	-	Nein
	2.OG	55,0	49,4	-	Nein
IP 1344 - Mühlrainstraße 18a Gebietsnutzung: WA					
N	EG	55,0	46,8	-	Nein
	1.OG	55,0	49,6	-	Nein
IP 1345 - Mühlrainstraße 20 Gebietsnutzung: MI					
N	EG	60,0	0,0	-	Nein
IP 1346 - Heegstraße 1 Gebietsnutzung: WA					
NW	EG	65,0	42,1	-	Nein
	1.OG	55,0	42,4	-	Nein
IP 1347 - Oberdorfstraße 2 Gebietsnutzung: WA					
O	EG	55,0	43,3	-	Nein
	1.OG	55,0	45,4	-	Nein
IP 1354 - Rentkammerweg 11 Gebietsnutzung: WA					
N	EG	55,0	39,3	-	Nein
	1.OG	55,0	42,0	-	Nein

Überprüfung auf Überschreitung der Auslösewerte
 Bauphase 6.5

Fass	Stockwerk	Auslösewert Taq dB(A)	Lr, Bauphase 6.5 Taq dB(A)	dLr Taq dB(A)	Überschreitung Auslösewert Taq ja / nein
IP 1357 - Sandweg 6 Gebietsnutzung: WA					
N	EG	55,0	36,0	-	Nein
	1.OG	55,0	38,6	-	Nein
IP 1358 - Sandweg 8 Gebietsnutzung: WA					
N	EG	55,0	36,1	-	Nein
	1.OG	55,0	38,1	-	Nein
IP 1359 - Sandweg 10 Gebietsnutzung: WA					
N	EG	55,0	25,5	-	Nein
	1.OG	55,0	31,8	-	Nein
IP 1360 - Sandweg 11 Gebietsnutzung: WA					
N	EG	55,0	23,4	-	Nein
	1.OG	55,0	32,8	-	Nein
IP 1361 - Sandweg 16 Gebietsnutzung: WA					
N	EG	55,0	33,9	-	Nein
	1.OG	55,0	37,6	-	Nein
IP 1362 - Sandweg 17 Gebietsnutzung: WA					
N	EG	55,0	28,0	-	Nein
	1.OG	55,0	32,3	-	Nein
IP 1363 - Sandweg 20 Gebietsnutzung: WA					
N	EG	55,0	24,0	-	Nein
	1.OG	55,0	26,9	-	Nein
	2.OG	55,0	29,0	-	Nein
IP 1364 - Sandweg 26 Gebietsnutzung: WA					
N	EG	55,0	32,9	-	Nein
	1.OG	55,0	36,7	-	Nein
IP 1365 - Sandweg 28 Gebietsnutzung: WA					
N	EG	55,0	27,4	-	Nein
	1.OG	55,0	31,9	-	Nein
IP 1367 - Sandweg 30 Gebietsnutzung: WA					
N	EG	55,0	30,0	-	Nein
	1.OG	55,0	32,7	-	Nein
	2.OG	55,0	35,1	-	Nein
IP 1368 - Sandweg 32 Gebietsnutzung: WA					
N	EG	55,0	28,4	-	Nein
	1.OG	55,0	32,3	-	Nein
IP 1369 - Sandweg 34 Gebietsnutzung: WA					
N	EG	55,0	29,2	-	Nein
	1.OG	55,0	32,1	-	Nein
IP 1370 - Sandweg 36 Gebietsnutzung: WA					
N	EG	55,0	24,2	-	Nein
	1.OG	55,0	31,3	-	Nein
	2.OG	55,0	33,8	-	Nein
IP 1371 - Sandweg 38 Gebietsnutzung: WA					
N	EG	55,0	31,2	-	Nein
	1.OG	55,0	34,2	-	Nein
IP 1378 - Schießhausstraße 2 Gebietsnutzung: WA					
W	EG	55,0	44,8	-	Nein
	1.OG	55,0	46,1	-	Nein

Überprüfung auf Überschreitung der Auslösewerte
 Bauphase 6.5

Fass	Stockwerk	Auslösewert Tag dB(A)	Lr, Bauphase 6.5 Tag dB(A)	dLr Tag dB(A)	Überschreitung Auslösewert Tag ja / nein
IP 1379 - Schießhausstraße 3 Gebietsnutzung: WA					
NW	EG	55,0	42,4	-	Nein
IP 1380 - Schießhausstraße 4 Gebietsnutzung: WA					
W	EG	55,0	44,0	-	Nein
	1.OG	55,0	45,7	-	Nein
IP 1381 - Schießhausstraße 5 Gebietsnutzung: WA					
NW	EG	55,0	40,8	-	Nein
	1.OG	55,0	41,9	-	Nein
IP 1382 - Schießhausstraße 6 Gebietsnutzung: WA					
N	EG	55,0	42,2	-	Nein
	1.OG	55,0	42,8	-	Nein
IP 1383 - Schießhausstraße 7 Gebietsnutzung: WA					
NO	EG	55,0	42,3	-	Nein
IP 1384 - Schießhausstraße 8 Gebietsnutzung: WA					
N	EG	55,0	42,0	-	Nein
	1.OG	55,0	42,1	-	Nein
	2.OG	55,0	42,1	-	Nein
IP 1385 - Schillerstraße 3 Gebietsnutzung: WA					
N	EG	55,0	34,2	-	Nein
	1.OG	56,0	38,9	-	Nein
	2.OG	56,0	41,9	-	Nein
	3.OG	56,0	42,8	-	Nein
IP 1386 - Schillerstraße 8 Gebietsnutzung: WA					
N	EG	55,0	38,3	-	Nein
	1.OG	55,0	41,1	-	Nein
IP 1387 - Schillerstraße 9 Gebietsnutzung: WA					
N	EG	55,0	31,3	-	Nein
	1.OG	55,0	34,6	-	Nein
IP 1388 - Schillerstraße 10 Gebietsnutzung: WA					
O	EG	55,0	33,9	-	Nein
	1.OG	55,0	24,7	-	Nein
IP 1389 - Schillerstraße 11 Gebietsnutzung: WA					
N	EG	55,0	39,3	-	Nein
	1.OG	55,0	40,2	-	Nein
IP 1390 - Schillerstraße 12 Gebietsnutzung: WA					
N	EG	55,0	38,8	-	Nein
	1.OG	55,0	41,0	-	Nein
	2.OG	55,0	41,7	-	Nein
IP 1391 - Schillerstraße 14 Gebietsnutzung: WA					
N	EG	55,0	30,6	-	Nein
	1.OG	55,0	40,7	-	Nein
IP 1392 - Schützenbornstraße 1 Gebietsnutzung: WA					
NW	EG	55,0	29,3	-	Nein
	1.OG	55,0	34,2	-	Nein
IP 1393 - Schützenbornstraße 3 Gebietsnutzung: WA					
NO	EG	55,0	38,0	-	Nein
	1.OG	55,0	40,6	-	Nein

Überprüfung auf Überschreitung der Auslösewerte
 Bauphase 6.5

Fass	Stockwerk	Auslösewert Tag dB(A)	Lr, Bauphase 6.5 Tag dB(A)	dLr Tag dB(A)	Überschreitung Auslösewert Tag ja / nein
IP 1394 - Schützenbornstraße 4 Gebietsnutzung: WA					
SW	EG	55,0	37,7	-	Nein
	1.OG	55,0	39,0	-	Nein
IP 1395 - Schützenbornstraße 5 Gebietsnutzung: WA					
NW	EG	55,0	34,0	-	Nein
	1.OG	55,0	37,3	-	Nein
IP 1396 - Schützenbornstraße 6 Gebietsnutzung: WA					
SW	EG	55,0	36,9	-	Nein
	1.OG	55,0	39,9	-	Nein
IP 1397 - Schützenbornstraße 8 Gebietsnutzung: WA					
NW	EG	55,0	36,5	-	Nein
IP 1398 - Schützenbornstraße 9 Gebietsnutzung: WA					
NO	EG	57,0	33,4	-	Nein
	1.OG	58,0	35,0	-	Nein
IP 1399 - Schützenbornstraße 10 Gebietsnutzung: WA					
NW	EG	58,0	37,9	-	Nein
	1.OG	60,0	39,7	-	Nein
IP 1400 - Schützenbornstraße 12 Gebietsnutzung: WA					
NO	EG	55,0	24,3	-	Nein
	1.OG	55,0	38,4	-	Nein
IP 1401 - Schützenbornstraße 13 Gebietsnutzung: WA					
NW	EG	55,0	40,2	-	Nein
	1.OG	55,0	40,3	-	Nein
IP 1402 - Schützenbornstraße 19 Gebietsnutzung: WA					
N	EG	65,0	41,3	-	Nein
	1.OG	55,0	41,4	-	Nein
IP 1403 - Schützenbornstraße 21 Gebietsnutzung: WA					
N	EG	65,0	41,5	-	Nein
IP 1404 - Schützenbornstraße 23 Gebietsnutzung: WA					
NW	EG	64,0	42,2	-	Nein
	1.OG	65,0	43,3	-	Nein
IP 1405 - Straße der Jugend 1 Gebietsnutzung: WA					
NW	EG	55,0	39,4	-	Nein
	1.OG	55,0	39,6	-	Nein
IP 1406 - Straße der Jugend 2 Gebietsnutzung: WA					
NW	EG	55,0	32,0	-	Nein
	1.OG	55,0	41,6	-	Nein
IP 1407 - Straße der Jugend 4 Gebietsnutzung: WA					
NW	EG	55,0	39,9	-	Nein
	1.OG	55,0	42,9	-	Nein
IP 1408 - Straße der Jugend 4a Gebietsnutzung: WA					
NW	EG	55,0	39,6	-	Nein
	1.OG	55,0	44,2	-	Nein
IP 1409 - Straße der Jugend 5 Gebietsnutzung: WA					
NO	EG	55,0	39,3	-	Nein

Überprüfung auf Überschreitung der Auslösewerte
 Bauphase 6.5

Fass	Stockwerk	Auslösewert Tag dB(A)	Lr, Bauphase 6.5 Tag dB(A)	dLr Tag dB(A)	Überschreitung Auslösewert Tag ja / nein
IP 1410 - Straße der Jugend 7		Gebietsnutzung: WA			
NW	EG	55,0	40,6	-	Nein
	1.OG	55,0	42,8	-	Nein
	2.OG	55,0	43,0	-	Nein
IP 1411 - Sudetenstraße 1		Gebietsnutzung: WA			
N	EG	55,0	48,5	-	Nein
	1.OG	55,0	49,3	-	Nein
IP 1412 - Sudetenstraße 2		Gebietsnutzung: WA			
N	EG	55,0	40,8	-	Nein
	1.OG	55,0	44,9	-	Nein
IP 1413 - Sudetenstraße 2a		Gebietsnutzung: WA			
N	EG	55,0	40,5	-	Nein
	1.OG	55,0	44,7	-	Nein
IP 1414 - Sudetenstraße 2b		Gebietsnutzung: WA			
N	EG	55,0	41,9	-	Nein
IP 1415 - Sudetenstraße 3		Gebietsnutzung: WA			
N	EG	55,0	47,9	-	Nein
	1.OG	55,0	48,5	-	Nein
IP 1416 - Sudetenstraße 4		Gebietsnutzung: WA			
N	EG	55,0	39,5	-	Nein
	1.OG	55,0	44,5	-	Nein
IP 1417 - Sudetenstraße 5a		Gebietsnutzung: WA			
N	EG	55,0	45,3	-	Nein
IP 1418 - Sudetenstraße 6		Gebietsnutzung: WA			
N	EG	55,0	40,4	-	Nein
	1.OG	55,0	43,1	-	Nein
IP 1419 - Sudetenstraße 7		Gebietsnutzung: WA			
N	EG	55,0	45,5	-	Nein
	1.OG	55,0	46,9	-	Nein
	2.OG	55,0	47,5	-	Nein
IP 1420 - Sudetenstraße 8		Gebietsnutzung: WA			
N	EG	55,0	40,3	-	Nein
	1.OG	55,0	43,3	-	Nein
IP 1421 - Sudetenstraße 9a		Gebietsnutzung: WA			
W	EG	55,0	37,3	-	Nein
	1.OG	55,0	43,0	-	Nein
IP 1422 - Sudetenstraße 10		Gebietsnutzung: WA			
N	EG	55,0	40,8	-	Nein
IP 1423 - Sudetenstraße 12		Gebietsnutzung: WA			
N	EG	55,0	39,4	-	Nein
	1.OG	55,0	42,6	-	Nein
IP 1424 - Sudetenstraße 13		Gebietsnutzung: WA			
N	EG	55,0	40,2	-	Nein
	1.OG	55,0	43,9	-	Nein
IP 1425 - Sudetenstraße 14		Gebietsnutzung: WA			
N	EG	55,0	36,9	-	Nein

Überprüfung auf Überschreitung der Auslösewerte
 Bauphase 6.5

Fass	Stockwerk	Auslösewert Tag dB(A)	Lr, Bauphase 6.5 Tag dB(A)	dLr Tag dB(A)	Überschreitung Auslösewert Tag ja / nein
IP 1426 - Sudetenstraße 14a Gebietsnutzung: WA					
N	EG	55,0	37,9	-	Nein
	1.OG	55,0	41,2	-	Nein
IP 1427 - Sudetenstraße 15 Gebietsnutzung: WA					
W	EG	55,0	39,8	-	Nein
	1.OG	55,0	44,0	-	Nein
IP 1428 - Sudetenstraße 17 Gebietsnutzung: WA					
N	EG	55,0	37,5	-	Nein
	1.OG	55,0	41,1	-	Nein
IP 1429 - Sudetenstraße 18 Gebietsnutzung: WA					
NW	EG	55,0	37,6	-	Nein
	1.OG	55,0	41,3	-	Nein
IP 1430 - Sudetenstraße 19 Gebietsnutzung: WA					
N	EG	55,0	39,9	-	Nein
	1.OG	55,0	42,5	-	Nein
	2.OG	55,0	44,4	-	Nein
IP 1431 - Sudetenstraße 20 Gebietsnutzung: WA					
NW	EG	55,0	36,9	-	Nein
	1.OG	55,0	40,5	-	Nein
IP 1432 - Sudetenstraße 21 Gebietsnutzung: WA					
N	EG	55,0	39,3	-	Nein
	1.OG	55,0	42,9	-	Nein
	2.OG	55,0	45,4	-	Nein
IP 1433 - Sudetenstraße 22 Gebietsnutzung: WA					
NW	EG	55,0	36,8	-	Nein
	1.OG	55,0	40,4	-	Nein
IP 1434 - Sudetenstraße 24 Gebietsnutzung: WA					
N	EG	55,0	36,2	-	Nein
	1.OG	55,0	41,2	-	Nein
IP 1435 - Sudetenstraße 26 Gebietsnutzung: WA					
N	EG	55,0	39,4	-	Nein
	1.OG	55,0	40,8	-	Nein
IP 1436 - Sudetenstraße 28 Gebietsnutzung: WA					
N	EG	55,0	39,2	-	Nein
	1.OG	55,0	41,7	-	Nein
IP 1437 - Sudetenstraße 30 Gebietsnutzung: WA					
N	EG	55,0	39,7	-	Nein
	1.OG	55,0	41,5	-	Nein
IP 1438 - Sudetenstraße 32 Gebietsnutzung: WA					
N	EG	55,0	32,5	-	Nein
	1.OG	55,0	38,3	-	Nein
IP 1439 - Sudetenstraße 34 Gebietsnutzung: WA					
N	EG	55,0	39,4	-	Nein
	1.OG	55,0	43,1	-	Nein
IP 1440 - Sudetenstraße 36 Gebietsnutzung: WA					
NO	EG	55,0	34,2	-	Nein
	1.OG	55,0	38,5	-	Nein

Überprüfung auf Überschreitung der Auslösewerte
 Bauphase 6.5

Fass	Stockwerk	Auslösewert Tag dB(A)	Lr, Bauphase 6.5 Tag dB(A)	dLr Tag dB(A)	Überschreitung Auslösewert Tag ja / nein
IP 1441 - Sudetenstraße 38 Gebietsnutzung: WA					
NO	EG	55,0	29,2	-	Nein
	1.OG	55,0	34,3	-	Nein
IP 1442 - Sudetenstraße 40 Gebietsnutzung: WA					
NW	EG	55,0	36,6	-	Nein
	1.OG	55,0	40,4	-	Nein
IP 1443 - Sudetenstraße 42 Gebietsnutzung: WA					
NO	EG	55,0	26,2	-	Nein
	1.OG	55,0	31,1	-	Nein
IP 1444 - Sudetenstraße 44 Gebietsnutzung: WA					
NW	EG	55,0	32,7	-	Nein
	1.OG	55,0	38,6	-	Nein
IP 1445 - Sudetenstraße 46 Gebietsnutzung: WA					
NO	EG	55,0	26,7	-	Nein
	1.OG	55,0	31,2	-	Nein
IP 1446 - Sudetenstraße 48 Gebietsnutzung: WA					
NO	EG	55,0	24,7	-	Nein
	1.OG	55,0	28,7	-	Nein
IP 1447 - Sudetenstraße 50 Gebietsnutzung: WA					
NO	EG	55,0	24,5	-	Nein
	1.OG	55,0	28,2	-	Nein
IP 1448 - Sudetenstraße 52 Gebietsnutzung: WA					
NO	EG	55,0	37,2	-	Nein
	1.OG	55,0	40,4	-	Nein
IP 1449 - Sudetenstraße 54 Gebietsnutzung: WA					
NO	EG	55,0	34,5	-	Nein
	1.OG	55,0	38,7	-	Nein
IP 1450 - Sudetenstraße 58 Gebietsnutzung: WA					
NW	EG	55,0	36,1	-	Nein
	1.OG	55,0	40,0	-	Nein
IP 1451 - Sudetenstraße 62 Gebietsnutzung: WA					
NW	EG	55,0	39,8	-	Nein
	1.OG	55,0	42,3	-	Nein
IP 1452 - Sudetenstraße 64 Gebietsnutzung: WA					
NW	EG	55,0	40,5	-	Nein
	1.OG	55,0	42,6	-	Nein
IP 1453 - Tempelstraße 1 Gebietsnutzung: WA					
N	EG	55,0	47,0	-	Nein
	1.OG	55,0	47,2	-	Nein
IP 1454 - Tempelstraße 1a Gebietsnutzung: WA					
NW	EG	55,0	45,7	-	Nein
	1.OG	55,0	45,8	-	Nein
IP 1455 - Tempelstraße 1b Gebietsnutzung: WA					
NO	EG	55,0	46,6	-	Nein
IP 1456 - Tempelstraße 1c Gebietsnutzung: WA					
NW	EG	55,0	45,5	-	Nein

Überprüfung auf Überschreitung der Auslösewerte
 Bauphase 6.5

Fass	Stockwerk	Auslösewert Tag dB(A)	Lr, Bauphase 6.5 Tag dB(A)	dLr Tag dB(A)	Überschreitung Auslösewert Tag ja / nein
IP 1457 - Tempelstraße 2 Gebietsnutzung: WA					
N	EG	55,0	47,5	-	Nein
	1.OG	55,0	47,7	-	Nein
IP 1458 - Tempelstraße 3 Gebietsnutzung: WA					
N	EG	55,0	37,5	-	Nein
	1.OG	55,0	42,5	-	Nein
IP 1459 - Tempelstraße 5 Gebietsnutzung: WA					
N	EG	55,0	42,8	-	Nein
	1.OG	55,0	46,7	-	Nein
IP 1460 - Tempelstraße 7 Gebietsnutzung: MI					
N	EG	60,0	40,9	-	Nein
	1.OG	60,0	44,9	-	Nein
IP 1461 - Tempelstraße 8a Gebietsnutzung: WA					
N	EG	55,0	47,7	-	Nein
IP 1462 - Tempelstraße 8c Gebietsnutzung: WA					
N	EG	55,0	43,5	-	Nein
	1.OG	55,0	46,9	-	Nein
IP 1463 - Tempelstraße 9 Gebietsnutzung: MI					
N	EG	60,0	39,0	-	Nein
	1.OG	60,0	42,8	-	Nein
	2.OG	60,0	44,8	-	Nein
	3.OG	60,0	45,9	-	Nein
IP 1464 - Tempelstraße 10 Gebietsnutzung: WA					
N	EG	55,0	46,4	-	Nein
	1.OG	55,0	46,6	-	Nein
	2.OG	55,0	46,8	-	Nein
IP 1465 - Tempelstraße 14 Gebietsnutzung: WA					
N	EG	55,0	44,2	-	Nein
	1.OG	55,0	45,7	-	Nein
IP 1466 - Tempelstraße 16 Gebietsnutzung: WA					
O	EG	55,0	44,6	-	Nein
IP 1467 - Tempelstraße 18 Gebietsnutzung: WA					
N	EG	55,0	42,0	-	Nein
	1.OG	55,0	44,9	-	Nein
IP 1468 - Tempelstraße 22 Gebietsnutzung: WA					
N	EG	55,0	39,5	-	Nein
	1.OG	55,0	43,5	-	Nein
IP 1489 - Waldstraße 2 Gebietsnutzung: WA					
NW	EG	55,0	41,4	-	Nein
	1.OG	55,0	42,1	-	Nein
IP 1490 - Waldstraße 3 Gebietsnutzung: WA					
NW	EG	55,0	41,6	-	Nein
	1.OG	55,0	41,9	-	Nein
	2.OG	55,0	41,8	-	Nein
IP 1491 - Waldstraße 4 Gebietsnutzung: WA					
NW	EG	55,0	40,9	-	Nein
	1.OG	55,0	42,5	-	Nein
	2.OG	55,0	42,8	-	Nein

Überprüfung auf Überschreitung der Auslösewerte
 Bauphase 6.5

Fass	Stockwerk	Auslösewert Tag dB(A)	Lr, Bauphase 6.5 Tag dB(A)	dLr Tag dB(A)	Überschreitung Auslösewert Tag ja / nein
IP 1492 - Waldstraße 5 Gebietsnutzung: WA					
NW	EG	55,0	41,6	-	Nein
	1.OG	55,0	41,7	-	Nein
IP 1493 - Waldstraße 6 Gebietsnutzung: WA					
NW	EG	55,0	42,1	-	Nein
	1.OG	55,0	42,4	-	Nein
IP 1494 - Waldstraße 7 Gebietsnutzung: WA					
NW	EG	55,0	41,3	-	Nein
	1.OG	55,0	41,4	-	Nein
	2.OG	55,0	41,3	-	Nein
IP 1495 - Waldstraße 8 Gebietsnutzung: WA					
NO	EG	55,0	41,5	-	Nein
	1.OG	55,0	41,7	-	Nein
	2.OG	55,0	42,0	-	Nein
IP 1496 - Waldstraße 9 Gebietsnutzung: WA					
NW	EG	55,0	43,5	-	Nein
	1.OG	55,0	43,6	-	Nein
IP 1497 - Waldstraße 11 Gebietsnutzung: WA					
N	EG	55,0	40,7	-	Nein
	1.OG	55,0	40,8	-	Nein
IP 1498 - Waldstraße 11a Gebietsnutzung: WA					
NO	EG	55,0	24,3	-	Nein
	1.OG	55,0	32,3	-	Nein
	2.OG	55,0	40,4	-	Nein
IP 1499 - Waldstraße 13 Gebietsnutzung: WA					
W	EG	55,0	36,6	-	Nein
	1.OG	55,0	39,6	-	Nein
IP 1500 - Waldstraße 13a Gebietsnutzung: WA					
N	EG	55,0	40,0	-	Nein
	1.OG	55,0	40,2	-	Nein
IP 1501 - Waldstraße 14 Gebietsnutzung: WA					
N	EG	55,0	39,0	-	Nein
	1.OG	55,0	40,6	-	Nein
IP 1503 - Waldstraße 16 Gebietsnutzung: WA					
N	EG	55,0	37,8	-	Nein
	1.OG	55,0	40,0	-	Nein
	2.OG	55,0	40,8	-	Nein
IP 1506 - Waldstraße 18 Gebietsnutzung: WA					
N	EG	55,0	30,3	-	Nein
	1.OG	55,0	36,8	-	Nein
IP 1514 - Wiesenbornstraße 1 Gebietsnutzung: WA					
N	EG	55,0	50,4	-	Nein
	1.OG	55,0	50,6	-	Nein
IP 1515 - Wiesenbornstraße 2 Gebietsnutzung: WA					
O	EG	55,0	50,1	-	Nein
IP 1516 - Wiesenbornstraße 3 Gebietsnutzung: WA					
N	EG	55,0	50,8	-	Nein
	1.OG	55,0	51,4	-	Nein

Überprüfung auf Überschreitung der Auslösewerte
 Bauphase 6.5

Fass	Stockwerk	Auslösewert Tag dB(A)	Lr, Bauphase 6.5 Tag dB(A)	dLr Tag dB(A)	Überschreitung Auslösewert Tag ja / nein
IP 1517 - Wiesenbornstraße 5 Gebietsnutzung: WA					
N	EG	55,0	50,4	-	Nein
	1.OG	55,0	51,1	-	Nein
IP 1518 - Wiesenbornstraße 7 Gebietsnutzung: WA					
N	EG	55,0	48,4	-	Nein
	1.OG	55,0	49,8	-	Nein
IP 1519 - Wiesenbornstraße 8 Gebietsnutzung: WA					
N	EG	55,0	46,6	-	Nein
	1.OG	55,0	49,7	-	Nein
IP 1520 - Wiesenbornstraße 9 Gebietsnutzung: WA					
N	EG	55,0	47,0	-	Nein
	1.OG	55,0	49,2	-	Nein
IP 1521 - Wiesenbornstraße 11 Gebietsnutzung: WA					
N	EG	55,0	45,5	-	Nein
	1.OG	55,0	49,0	-	Nein
IP 1522 - Wiesenbornstraße 12 Gebietsnutzung: WA					
N	EG	55,0	45,6	-	Nein
	1.OG	55,0	48,4	-	Nein
IP 1523 - Willi-Jamann-Straße 2 Gebietsnutzung: WA					
N	1.OG	55,0	35,7	-	Nein
IP 1524 - Willi-Jamann-Straße 4 Gebietsnutzung: WA					
N	EG	55,0	33,0	-	Nein
	1.OG	55,0	35,7	-	Nein
IP 1525 - Willi-Jamann-Straße 6 Gebietsnutzung: WA					
N	EG	55,0	34,2	-	Nein
	1.OG	55,0	36,1	-	Nein
IP 1526 - Willi-Jamann-Straße 8 Gebietsnutzung: WA					
N	EG	55,0	34,0	-	Nein
	1.OG	55,0	35,8	-	Nein
IP 1532 - Ysenburger Straße 2 Gebietsnutzung: WA					
N	EG	65,0	41,2	-	Nein
	1.OG	65,0	41,5	-	Nein
IP 1533 - Ysenburger Straße 5 Gebietsnutzung: WA					
N	EG	55,0	33,3	-	Nein
	1.OG	55,0	37,5	-	Nein
IP 1534 - Ysenburger Straße 6a Gebietsnutzung: WA					
N	EG	55,0	30,1	-	Nein
	1.OG	55,0	34,7	-	Nein
IP 1535 - Ysenburger Straße 7 Gebietsnutzung: WA					
N	EG	55,0	37,8	-	Nein
	1.OG	55,0	40,7	-	Nein
IP 1536 - Ysenburger Straße 10 Gebietsnutzung: WA					
N	EG	55,0	32,1	-	Nein
	1.OG	55,0	37,8	-	Nein
IP 1537 - Ysenburger Straße 11 Gebietsnutzung: WA					
N	EG	55,0	40,0	-	Nein
	1.OG	55,0	38,9	-	Nein

Überprüfung auf Überschreitung der Auslösewerte
 Bauphase 6.5

Fass	Stockwerk	Auslösewert Tag dB(A)	Lr, Bauphase 6.5 Tag dB(A)	dLr Tag dB(A)	Überschreitung Auslösewert Tag ja / nein
IP 1538 - Ysenburger Straße 13 Gebietsnutzung: WA					
N	EG	55,0	37,3	-	Nein
	1.OG	55,0	38,9	-	Nein
IP 1539 - Ysenburger Straße 15 Gebietsnutzung: WA					
N	EG	55,0	38,1	-	Nein
IP 1540 - Ysenburger Straße 17 Gebietsnutzung: WA					
W	EG	55,0	38,9	-	Nein
IP 1541 - Ysenburger Straße 18 Gebietsnutzung: WA					
N	EG	55,0	40,8	-	Nein
	1.OG	55,0	41,1	-	Nein
IP 1542 - Ysenburger Straße 20 Gebietsnutzung: WA					
N	EG	55,0	39,5	-	Nein
	1.OG	55,0	39,6	-	Nein
IP 1543 - Ysenburger Straße 23 Gebietsnutzung: WA					
N	EG	55,0	35,0	-	Nein
	1.OG	55,0	38,3	-	Nein
IP 1544 - Ysenburger Straße 24 Gebietsnutzung: WA					
N	EG	55,0	37,1	-	Nein
	1.OG	55,0	38,6	-	Nein
IP 1546 - Ysenburger Straße 26 Gebietsnutzung: WA					
N	EG	55,0	36,9	-	Nein
	1.OG	55,0	38,7	-	Nein
IP 1547 - Zeisigweg 2 Gebietsnutzung: WA					
NW	EG	55,0	38,2	-	Nein
	1.OG	55,0	39,4	-	Nein
IP 1548 - Zeisigweg 4 Gebietsnutzung: WA					
NW	EG	55,0	37,8	-	Nein
	1.OG	55,0	39,2	-	Nein
IP 1549 - Zeisigweg 6 Gebietsnutzung: WA					
NW	EG	55,0	37,7	-	Nein
IP 1550 - Zeisigweg 8 Gebietsnutzung: WA					
NO	EG	55,0	39,9	-	Nein
	1.OG	55,0	39,1	-	Nein
IP 1551 - Ziegelei 7 Gebietsnutzung: WA					
NW	EG	55,0	39,3	-	Nein
	1.OG	55,0	40,2	-	Nein
IP 1552 - Ziegelei 13 Gebietsnutzung: WA					
NW	EG	55,0	35,1	-	Nein
IP 1553 - Ziegelei 19 Gebietsnutzung: WA					
NW	EG	55,0	37,5	-	Nein
	1.OG	55,0	38,4	-	Nein
IP 1554 - Ziegelei 21 Gebietsnutzung: WA					
NW	EG	55,0	38,9	-	Nein
	1.OG	55,0	39,7	-	Nein

Überprüfung auf Überschreitung der Auslösewerte
 Bauphase 6.5

Fass	Stockwerk	Auslösewert Taq dB(A)	Lr, Bauphase 6.5 Taq dB(A)	dLr Taq dB(A)	Überschreitung Auslösewert Taq ja / nein
IP 1555 - Ziegelei 23 Gebietsnutzung: WA					
NO	EG	55,0	37,8	-	Nein
	1.OG	55,0	39,1	-	Nein
IP 1556 - Ziegelei 11 Gebietsnutzung: WA					
NW	EG	55,0	39,7	-	Nein
IP 1557 - Ziegelei 9 Gebietsnutzung: WA					
NW	EG	55,0	35,4	-	Nein
IP 1559 - Ziegelei 10 Gebietsnutzung: WA					
NW	EG	55,0	37,0	-	Nein
IP 1560 - Ziegelei 14 Gebietsnutzung: WA					
NW	EG	55,0	37,8	-	Nein
IP 1561 - Ziegelei 18 Gebietsnutzung: WA					
NW	EG	55,0	35,7	-	Nein
IP 1562 - Ziegelei 20 Gebietsnutzung: WA					
NW	EG	55,0	35,8	-	Nein
IP 1563 - Ziegelei 22 Gebietsnutzung: WA					
NW	EG	55,0	38,3	-	Nein
IP 1564 - Ziegelei 26 Gebietsnutzung: WA					
NW	EG	55,0	37,2	-	Nein
IP 1565 - Ziegelei 28 Gebietsnutzung: WA					
NW	EG	55,0	38,5	-	Nein
IP 1567 - Siedlung 2 Gebietsnutzung: WA					
NO	EG	55,0	36,8	-	Nein
IP 1573 - Am Hang 2a Gebietsnutzung: WA					
N	EG	55,0	27,4	-	Nein
	1.OG	55,0	29,9	-	Nein
IP 1574 - Grüner Weg 14 Gebietsnutzung: WA					
N	EG	55,0	26,5	-	Nein
	1.OG	55,0	29,2	-	Nein
IP 1575 - Grüner Weg 16 Gebietsnutzung: WA					
N	EG	55,0	25,7	-	Nein
	1.OG	55,0	29,6	-	Nein
IP 1576 - Grüner Weg 17 Gebietsnutzung: WA					
N	1.OG	55,0	26,8	-	Nein
IP 1579 - Grüner Weg 10 Gebietsnutzung: WA					
N	EG	55,0	30,4	-	Nein
	1.OG	55,0	32,3	-	Nein
IP 1580 - Grüner Weg 9-11 Gebietsnutzung: WA					
N	EG	55,0	32,7	-	Nein
	1.OG	55,0	33,8	-	Nein
	2.OG	55,0	35,6	-	Nein
IP 1581 - Grüner Weg 13a Gebietsnutzung: WA					
N	EG	55,0	28,1	-	Nein

Überprüfung auf Überschreitung der Auslösewerte
 Bauphase 6.5

Fass	Stockwerk	Auslösewert Tag dB(A)	Lr, Bauphase 6.5 Tag dB(A)	dLr Tag dB(A)	Überschreitung Auslösewert Tag ja / nein
IP 1582 - Grüner Weg 7		Gebietsnutzung: WA			
N	EG	55,0	31,5	-	Nein
	1.OG	55,0	33,1	-	Nein
IP 1583 - Grüner Weg 5		Gebietsnutzung: WA			
N	EG	55,0	32,3	-	Nein
	1.OG	55,0	31,0	-	Nein
IP 1584 - Jahnstraße 13		Gebietsnutzung: WA			
N	EG	55,0	30,7	-	Nein
IP 1585 - Kleinbahnstraße 4		Gebietsnutzung: WA			
N	EG	55,0	0,0	-	Nein
	1.OG	55,0	0,0	-	Nein
IP 1586 - Kleinbahnstraße 10		Gebietsnutzung: MI			
N	EG	60,0	34,8	-	Nein
	1.OG	60,0	36,6	-	Nein
IP 1587 - Willi-Jamann-Straße 10		Gebietsnutzung: WA			
N	EG	55,0	34,0	-	Nein
IP 1588 - Gelnhäuser Straße 21		Gebietsnutzung: MI			
N	EG	60,0	32,1	-	Nein
IP 1589 - Wingertstraße 3		Gebietsnutzung: WA			
NW	EG	55,0	0,0	-	Nein
	1.OG	55,0	36,6	-	Nein
IP 1590 - Wingertstraße 1		Gebietsnutzung: WA			
NW	EG	55,0	38,7	-	Nein
	1.OG	55,0	39,1	-	Nein
IP 1591 - 71		Gebietsnutzung: WA			
NW	EG	55,0	38,8	-	Nein
	1.OG	55,0	39,3	-	Nein
IP 1592 - Hanauer Landstraße 69		Gebietsnutzung: WA			
NW	EG	55,0	38,8	-	Nein
	1.OG	55,0	39,3	-	Nein
IP 1593 - Hanauer Landstraße 65		Gebietsnutzung: WA			
NO	EG	55,0	38,0	-	Nein
IP 1594 - Hanauer Landstraße 63		Gebietsnutzung: WA			
NW	EG	55,0	38,0	-	Nein
	1.OG	55,0	39,4	-	Nein
IP 1595 - Hanauer Landstraße 59		Gebietsnutzung: WA			
NW	EG	56,0	39,4	-	Nein
	1.OG	57,0	40,4	-	Nein
IP 1596 - Hanauer Landstraße 57		Gebietsnutzung: WA			
NW	EG	60,0	39,4	-	Nein
	1.OG	61,0	40,4	-	Nein
IP 1597 - Hanauer Landstraße 56		Gebietsnutzung: MI			
NW	EG	60,0	33,4	-	Nein
	1.OG	60,0	39,6	-	Nein
IP 1598 - Hanauer Landstraße 71		Gebietsnutzung: WA			
NO	EG	55,0	28,4	-	Nein

Überprüfung auf Überschreitung der Auslösewerte
 Bauphase 6.5

Fass	Stockwerk	Auslösewert Tag dB(A)	Lr, Bauphase 6.5 Tag dB(A)	dLr Tag dB(A)	Überschreitung Auslösewert Tag ja / nein
IP 1599 - DEHE05970000HzZc Gebietsnutzung: MI					
O	EG	60,0	39,0	-	Nein
IP 1600 - Hintergasse 9 Gebietsnutzung: MI					
O	EG	60,0	31,8	-	Nein
	1.OG	60,0	39,0	-	Nein
IP 1601 - Hintergasse 5 Gebietsnutzung: MI					
O	EG	60,0	32,9	-	Nein
	1.OG	60,0	39,0	-	Nein
IP 1602 - Hintergasse 7 Gebietsnutzung: MI					
N	EG	60,0	35,6	-	Nein
	1.OG	60,0	38,8	-	Nein
IP 1603 - Hintergasse 1 Gebietsnutzung: MI					
O	EG	60,0	31,6	-	Nein
	1.OG	60,0	36,1	-	Nein
IP 1605 - DEHE05970000HzXd Gebietsnutzung: WA					
O	EG	55,0	33,0	-	Nein
IP 1606 - Am Lindenbrunnen 27 Gebietsnutzung: WA					
O	EG	55,0	30,7	-	Nein
	1.OG	55,0	36,1	-	Nein
IP 1607 - Am Lindenbrunnen 17 Gebietsnutzung: MI					
N	EG	60,0	38,0	-	Nein
	1.OG	60,0	41,7	-	Nein
IP 1608 - 13 Gebietsnutzung: MI					
O	EG	60,0	34,9	-	Nein
	1.OG	60,0	40,5	-	Nein
IP 1609 - Am Lindenbrunnen 9 Gebietsnutzung: MI					
O	EG	60,0	31,3	-	Nein
IP 1610 - Erbsegasse 15 Gebietsnutzung: MI					
W	EG	60,0	31,1	-	Nein
IP 1611 - Am Lindenbrunnen 8 Gebietsnutzung: WA					
W	EG	55,0	34,5	-	Nein
	1.OG	55,0	37,5	-	Nein
IP 1612 - DEHE05970000HAfq Gebietsnutzung: WA					
N	EG	55,0	34,2	-	Nein
	1.OG	55,0	39,4	-	Nein
IP 1613 - DEHE05970000HAfp Gebietsnutzung: WA					
NO	EG	55,0	42,2	-	Nein
	1.OG	55,0	43,6	-	Nein
IP 1614 - Am Lindenbrunnen 10 Gebietsnutzung: WA					
N	EG	55,0	38,9	-	Nein
	1.OG	55,0	41,5	-	Nein
IP 1615 - Erbsegasse 20 Gebietsnutzung: WA					
S	EG	55,0	36,0	-	Nein
IP 1616 - DEHE05970000HAsR Gebietsnutzung: MI					
N	EG	60,0	38,0	-	Nein
	1.OG	60,0	40,6	-	Nein

Überprüfung auf Überschreitung der Auslösewerte
 Bauphase 6.5

Fass	Stockwerk	Auslösewert Tag dB(A)	Lr, Bauphase 6.5 Tag dB(A)	dLr Tag dB(A)	Überschreitung Auslösewert Tag ja / nein
IP 1617 - Am Lindenbrunnen 12 Gebietsnutzung: WA					
N	EG	55,0	38,6	-	Nein
	1.OG	55,0	41,7	-	Nein
IP 1619 - 29 Gebietsnutzung: WA					
N	EG	55,0	41,7	-	Nein
	1.OG	55,0	41,9	-	Nein
IP 1620 - Am Lindenbrunnen 14 Gebietsnutzung: WA					
N	EG	55,0	42,6	-	Nein
IP 1621 - Rhönstraße 5 Gebietsnutzung: WA					
O	EG	55,0	35,5	-	Nein
IP 1622 - DEHE059700013Y3o Gebietsnutzung: MI					
NW	1.OG	60,0	41,7	-	Nein
IP 1626 - Hanauer Landstraße 3 Gebietsnutzung: MI					
N	EG	63,0	41,3	-	Nein
	1.OG	63,0	43,4	-	Nein
IP 1627 - 13a Gebietsnutzung: WA					
N	EG	55,0	31,2	-	Nein
IP 1628 - Am Wolfsrain 8 Gebietsnutzung: WA					
N	EG	55,0	38,1	-	Nein
IP 1629 - Am Wolfsrain 10 Gebietsnutzung: WA					
N	EG	55,0	37,7	-	Nein
IP 1630 - Am Wolfsrain 18 Gebietsnutzung: WA					
N	EG	55,0	35,5	-	Nein
IP 1631 - Am Wolfsrain 11 Gebietsnutzung: WA					
N	EG	55,0	37,9	-	Nein
IP 1632 - Grüner Weg 6 Gebietsnutzung: WA					
N	EG	55,0	30,5	-	Nein
	1.OG	55,0	32,9	-	Nein
IP 1633 - Grüner Weg 10a Gebietsnutzung: WA					
N	EG	55,0	31,4	-	Nein
	1.OG	55,0	32,7	-	Nein
IP 1634 - Am Hang 5 Gebietsnutzung: WA					
O	EG	55,0	22,8	-	Nein
IP 1635 - Im Nassen Stück 2 Gebietsnutzung: WA					
N	EG	55,0	25,5	-	Nein
IP 1643 - Gelnhäuser Straße 15, A Gebietsnutzung: WA					
N	EG	55,0	21,5	-	Nein
IP 1644 - Gelnhäuser Straße 24 Gebietsnutzung: MI					
SW	EG	60,0	36,4	-	Nein
	1.OG	60,0	40,5	-	Nein
IP 1645 - Gelnhäuser Straße 20 Gebietsnutzung: MI					
SW	EG	60,0	35,0	-	Nein
	1.OG	60,0	37,0	-	Nein
	2.OG	60,0	38,3	-	Nein
	3.OG	60,0	38,8	-	Nein

Überprüfung auf Überschreitung der Auslösewerte
 Bauphase 6.5

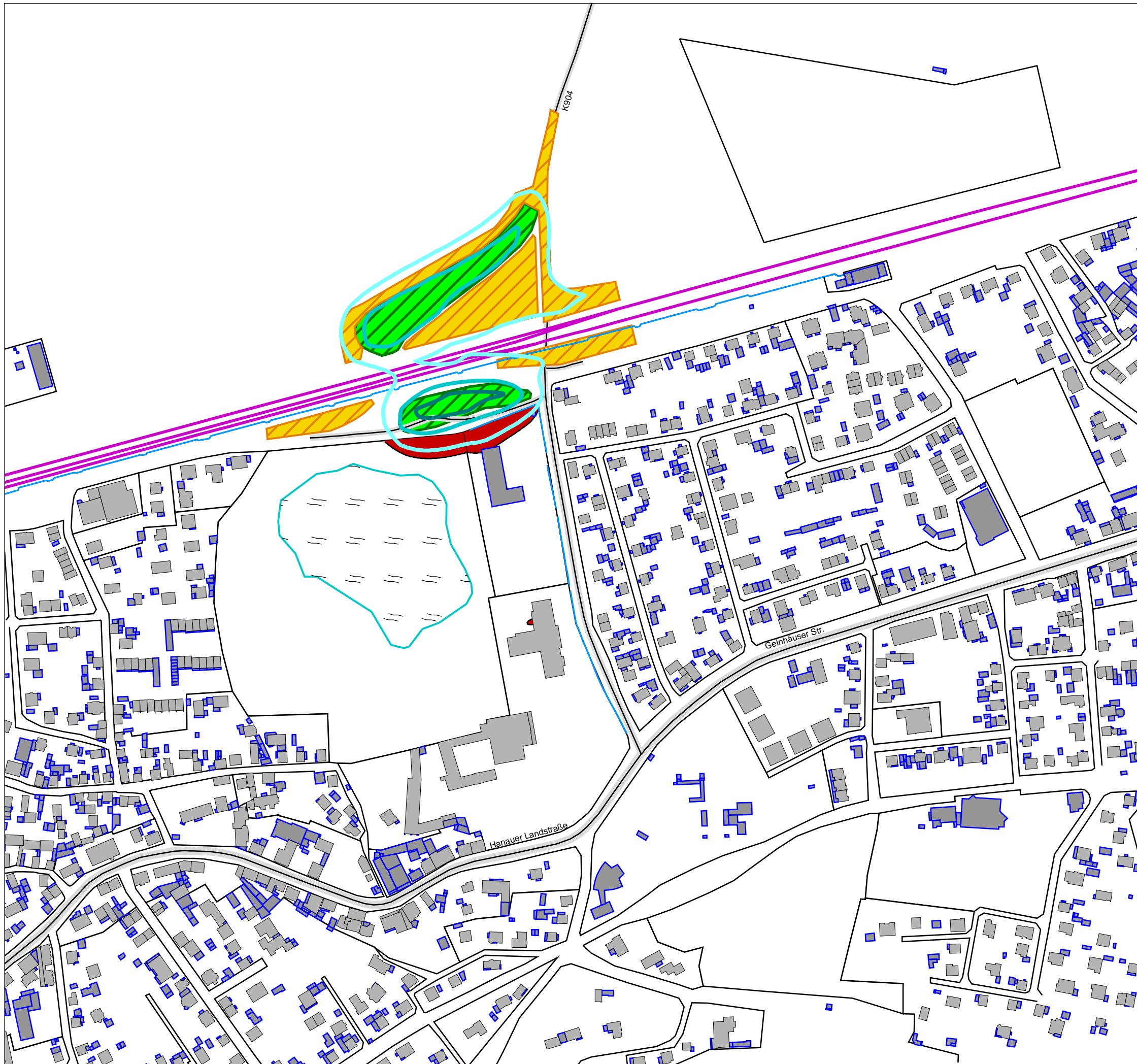
Fass	Stockwerk	Auslösewert Tag dB(A)	Lr, Bauphase 6.5 Tag dB(A)	dLr Tag dB(A)	Überschreitung Auslösewert Tag ja / nein
IP 1646 - Gelnhäuser Straße 33 Gebietsnutzung: MI					
N	EG	65,0	38,7	-	Nein
	1.OG	65,0	40,3	-	Nein
IP 1647 - Gelnhäuser Straße 31 Gebietsnutzung: MI					
N	EG	65,0	31,1	-	Nein
	1.OG	65,0	35,1	-	Nein
IP 1648 - Gelnhäuser Straße 27 Gebietsnutzung: MI					
N	EG	63,0	31,3	-	Nein
	1.OG	63,0	34,8	-	Nein
	2.OG	63,0	39,1	-	Nein
IP 1649 - 25 Gebietsnutzung: MI					
N	EG	60,0	30,7	-	Nein
	1.OG	60,0	34,5	-	Nein
IP 1651 - DEHE05970000HbK1 Gebietsnutzung: MI					
N	1.OG	60,0	38,1	-	Nein
IP 1654 - Sandweg 12 Gebietsnutzung: WA					
W	EG	55,0	32,6	-	Nein
	1.OG	55,0	36,6	-	Nein
IP 1655 - Sandweg 24 Gebietsnutzung: WA					
W	EG	55,0	0,0	-	Nein
IP 1656 - Hanauer Landstraße 18a Gebietsnutzung: MI					
SO	EG	62,0	41,7	-	Nein
IP 1657 - DEHE05970000PaDB Gebietsnutzung: WA					
O	EG	55,0	35,5	-	Nein
IP 1658 - Hanauer Landstraße 35 Gebietsnutzung: MI					
N	EG	60,0	44,0	-	Nein
	1.OG	65,0	45,2	-	Nein
IP 1659 - Heegstraße 18 Gebietsnutzung: MI					
NW	EG	60,0	39,1	-	Nein
	1.OG	60,0	40,3	-	Nein
IP 1660 - Ringstraße 11 Gebietsnutzung: WA					
NW	EG	55,0	34,1	-	Nein
IP 1661 - Ringstraße 9 Gebietsnutzung: WA					
NW	EG	55,0	35,6	-	Nein
IP 1662 - Wingertstraße 17 Gebietsnutzung: WA					
NO	EG	55,0	31,2	-	Nein
IP 1663 - DEHE05970000HABw Gebietsnutzung: WA					
NO	EG	55,0	30,5	-	Nein
IP 1664 - DEHE05970000HB7K Gebietsnutzung: WA					
NO	EG	55,0	30,1	-	Nein
IP 1665 - Ziegelei 17 Gebietsnutzung: WA					
NW	EG	55,0	35,1	-	Nein
IP 1667 - Rhönstraße 13 Gebietsnutzung: WA					
NO	EG	55,0	38,4	-	Nein

Überprüfung auf Überschreitung der Auslösewerte
 Bauphase 6.5

Fass	Stockwerk	Auslösewert Tag dB(A)	Lr, Bauphase 6.5 Tag dB(A)	dLr Tag dB(A)	Überschreitung Auslösewert Tag ja / nein
IP 1668 - Rhönstraße 15 Gebietsnutzung: WA					
NW	EG	55,0	39,0	-	Nein
IP 1669 - DEHE05970000HAqI Gebietsnutzung: WA					
NO	EG	55,0	35,5	-	Nein
IP 1671 - Klosterstraße 15 Gebietsnutzung: WA					
N	EG	55,0	28,5	-	Nein
	1.OG	55,0	34,5	-	Nein
IP 1672 - Klosterstraße 4 Gebietsnutzung: WA					
O	EG	55,0	20,0	-	Nein
	1.OG	55,0	23,9	-	Nein
IP 1673 - Klosterstraße 4a Gebietsnutzung: WA					
N	EG	55,0	35,3	-	Nein
IP 1675 - Am Lindenbrunnen 5 Gebietsnutzung: WA					
N	EG	55,0	32,7	-	Nein
IP 1676 - Am Lindenbrunnen 7 Gebietsnutzung: MI					
N	EG	60,0	35,6	-	Nein
	1.OG	60,0	40,8	-	Nein
IP 1677 - 13a Gebietsnutzung: MI					
N	EG	60,0	37,5	-	Nein
	1.OG	60,0	34,0	-	Nein
IP 1678 - Oberdorfstraße 11 Gebietsnutzung: WA					
O	EG	55,0	41,3	-	Nein
	1.OG	55,0	46,0	-	Nein
IP 1679 - Hanauer Landstraße 48 Gebietsnutzung: MI					
NW	EG	60,0	39,2	-	Nein
	1.OG	60,0	43,2	-	Nein
IP 1680 - Erbsegasse 4 Gebietsnutzung: WA					
N	EG	55,0	35,0	-	Nein
	1.OG	55,0	43,1	-	Nein
IP 1681 - Erbsegasse 3 Gebietsnutzung: MI					
N	EG	60,0	35,1	-	Nein
	1.OG	60,0	42,6	-	Nein
IP 1682 - 1 Gebietsnutzung: MI					
NO	EG	62,0	30,2	-	Nein
	1.OG	63,0	35,5	-	Nein
IP 1683 - Erbsegasse 7 Gebietsnutzung: MI					
N	EG	60,0	31,1	-	Nein
	1.OG	60,0	37,6	-	Nein
IP 1684 - Erbsegasse 9 Gebietsnutzung: MI					
N	EG	60,0	35,2	-	Nein
	1.OG	60,0	40,3	-	Nein
IP 1686 - Erbsegasse 16 Gebietsnutzung: WA					
N	EG	55,0	37,3	-	Nein
	1.OG	55,0	42,4	-	Nein
IP 1687 - DEHE05970000HAfd Gebietsnutzung: MI					
O	EG	60,0	33,1	-	Nein

Überprüfung auf Überschreitung der Auslösewerte
 Bauphase 6.5

Fass	Stockwerk	Auslösewert Taq dB(A)	Lr, Bauphase 6.5 Taq dB(A)	dLr Taq dB(A)	Überschreitung Auslösewert Taq ja / nein
IP 1688 - Erbsegasse 9a		Gebietsnutzung: MI			
N	EG	60,0	34,8	-	Nein
	1.OG	60,0	40,5	-	Nein
IP 1689 - Erbsegasse 11a		Gebietsnutzung: MI			
N	EG	60,0	32,4	-	Nein
IP 1690 - Erbsegasse 13		Gebietsnutzung: MI			
N	EG	60,0	39,6	-	Nein
	1.OG	60,0	43,2	-	Nein
IP 1691 - Erbsegasse 18a		Gebietsnutzung: WA			
N	EG	55,0	34,2	-	Nein



Überschreitung des Auslösewertes
am Tag von 7.00 bis 20.00 Uhr


- ≤ Auslösewert
- > Auslösewert

Bereiche in denen Maßnahmen zu ergreifen sind

Überschreitung des Schutzziels "Innen"
an mehr als 72 Tagen

- = 62 dB(A) Fenster Schallschutzklasse 1
- = 67 dB(A) Fenster Schallschutzklasse 2
- = 70 dB(A) Fenster Schallschutzklasse 3

Maßstab 1:3500



KREBS+KIEFER Ingenieure GmbH
Heinrich-Hertz-Straße 2
64295 Darmstadt
Telefon (06151) 885-383
www.kuk.de

28.01.2022; Bericht Nr.20210635-808-ABS1

Hessen mobil

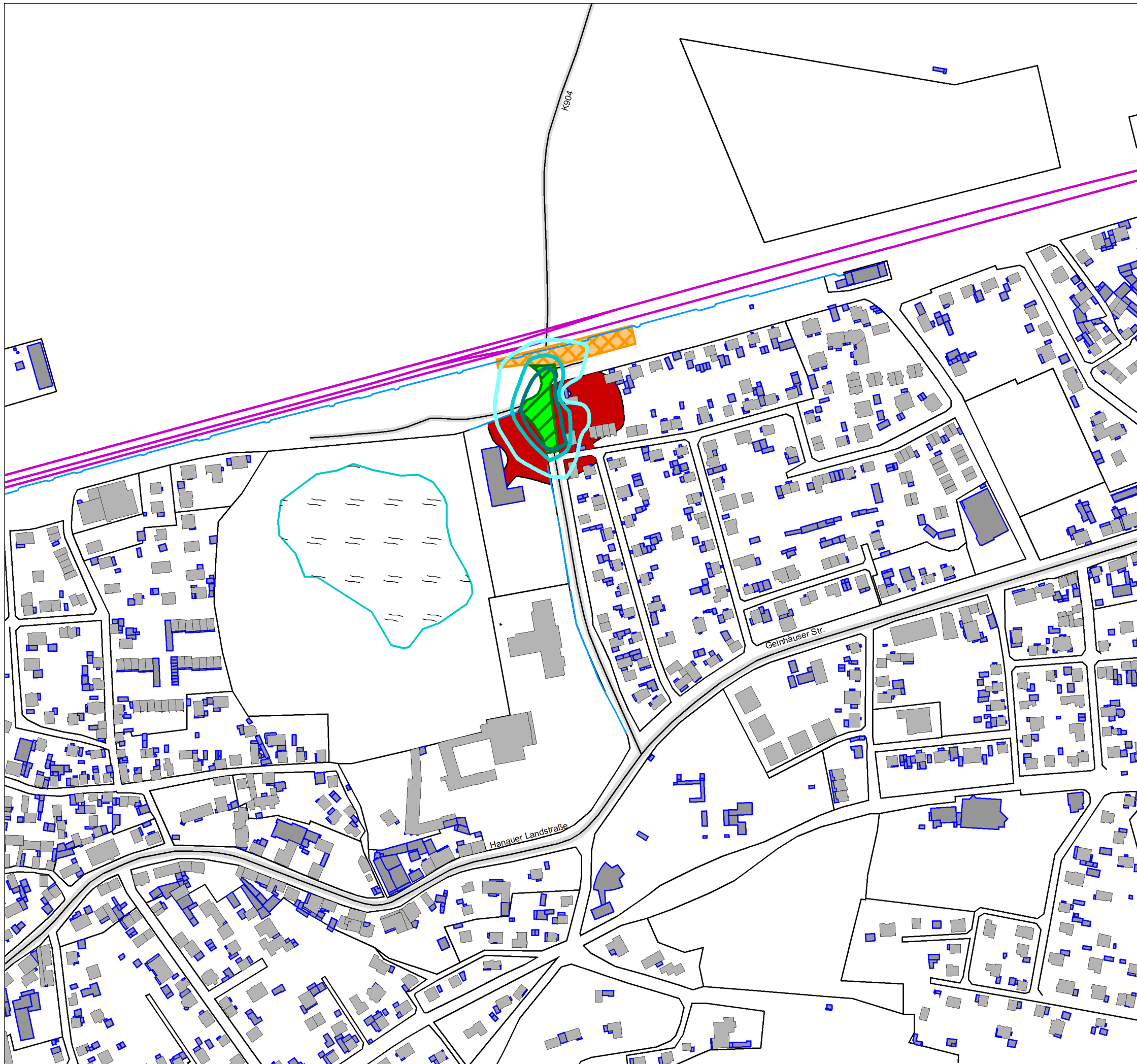
Omega Brücke K904 Hailer-Meerholz

**- SCHALLIMMISSIONSPLAN UND
KONFLIKTKARTE -**

Bauphase 2

Überschreitung des Auslösewertes am Tag

ANHANG 5.1



Überschreitung des Auslösewertes
am Tag von 7.00 bis 20.00 Uhr


- <= Auslösewert
- > Auslösewert

Bereiche in denen Maßnahmen zu ergreifen sind

Überschreitung des Schutzziel "Innen"
an mehr als 72 Tagen

- = 62 dB(A) Fenster Schallschutzklasse 1
- = 67 dB(A) Fenster Schallschutzklasse 2
- = 70 dB(A) Fenster Schallschutzklasse 3

Maßstab 1:3500



KREBS+KIEFER Ingenieure GmbH
Heinrich-Hertz-Straße 2
64295 Darmstadt
Telefon (06151) 885-383
www.kuk.de

28.01.2022; Bericht Nr.20210635-808-ABS1

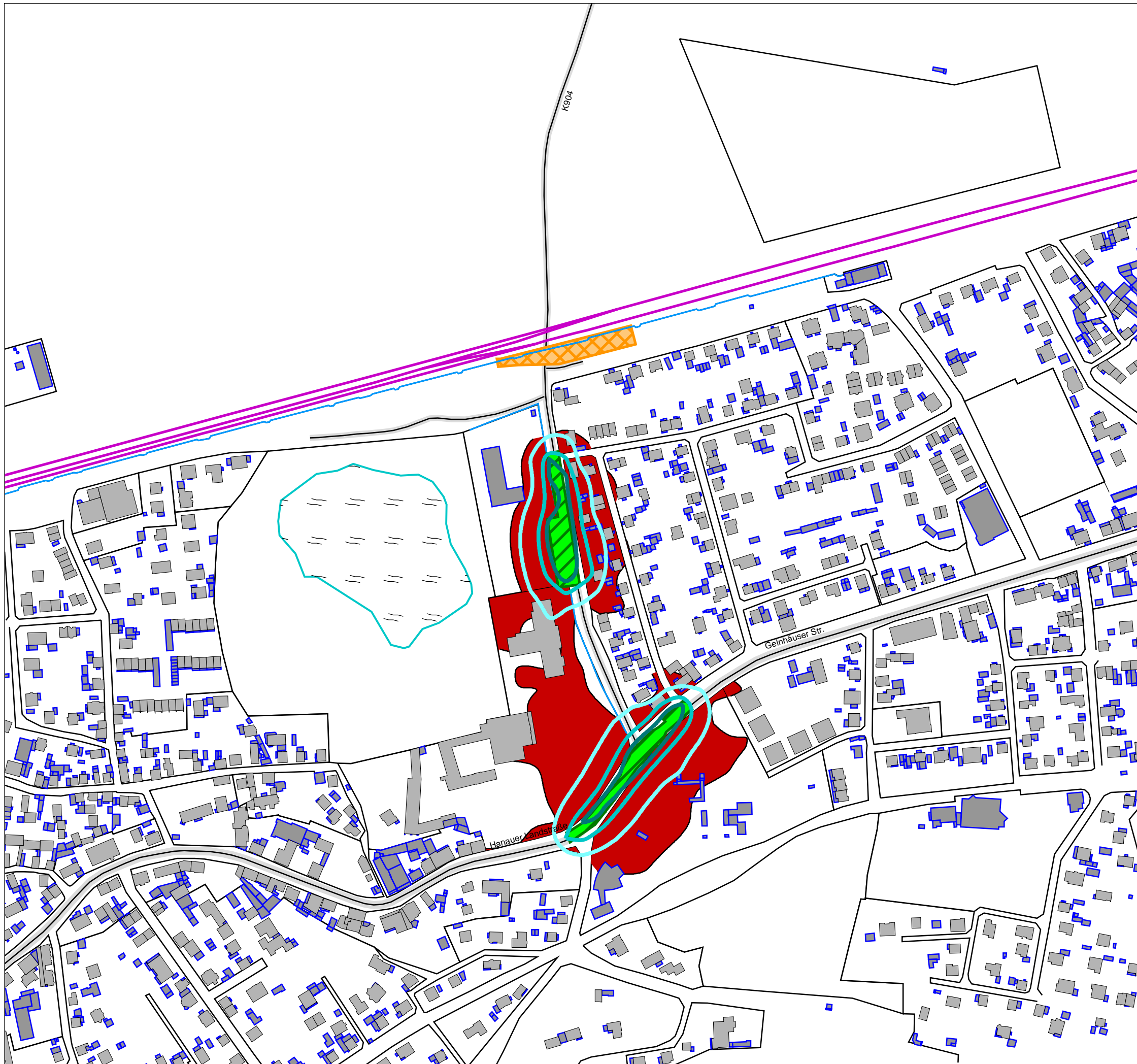
Hessen mobil

Omega Brücke K904 Hailer-Meerholz

**- KONFLIKTKARTE -
Bauphase 3**

Überschreitung des Auslösewertes am Tag

ANHANG 5.2



Überschreitung des Auslösewertes
am Tag von 7.00 bis 20.00 Uhr


- ≤ Auslösewert
- > Auslösewert

Bereiche in denen Maßnahmen zu ergreifen sind

Überschreitung des Schutzziels "Innen"
an mehr als 72 Tagen

- = 62 dB(A) Fenster Schallschutzklasse 1
- = 67 dB(A) Fenster Schallschutzklasse 2
- = 70 dB(A) Fenster Schallschutzklasse 3

Maßstab 1:3500



KREBS+KIEFER Ingenieure GmbH
Heinrich-Hertz-Straße 2
64295 Darmstadt
Telefon (06151) 885-383
www.kuk.de

28.01.2022; Bericht Nr.20210635-808-ABS1

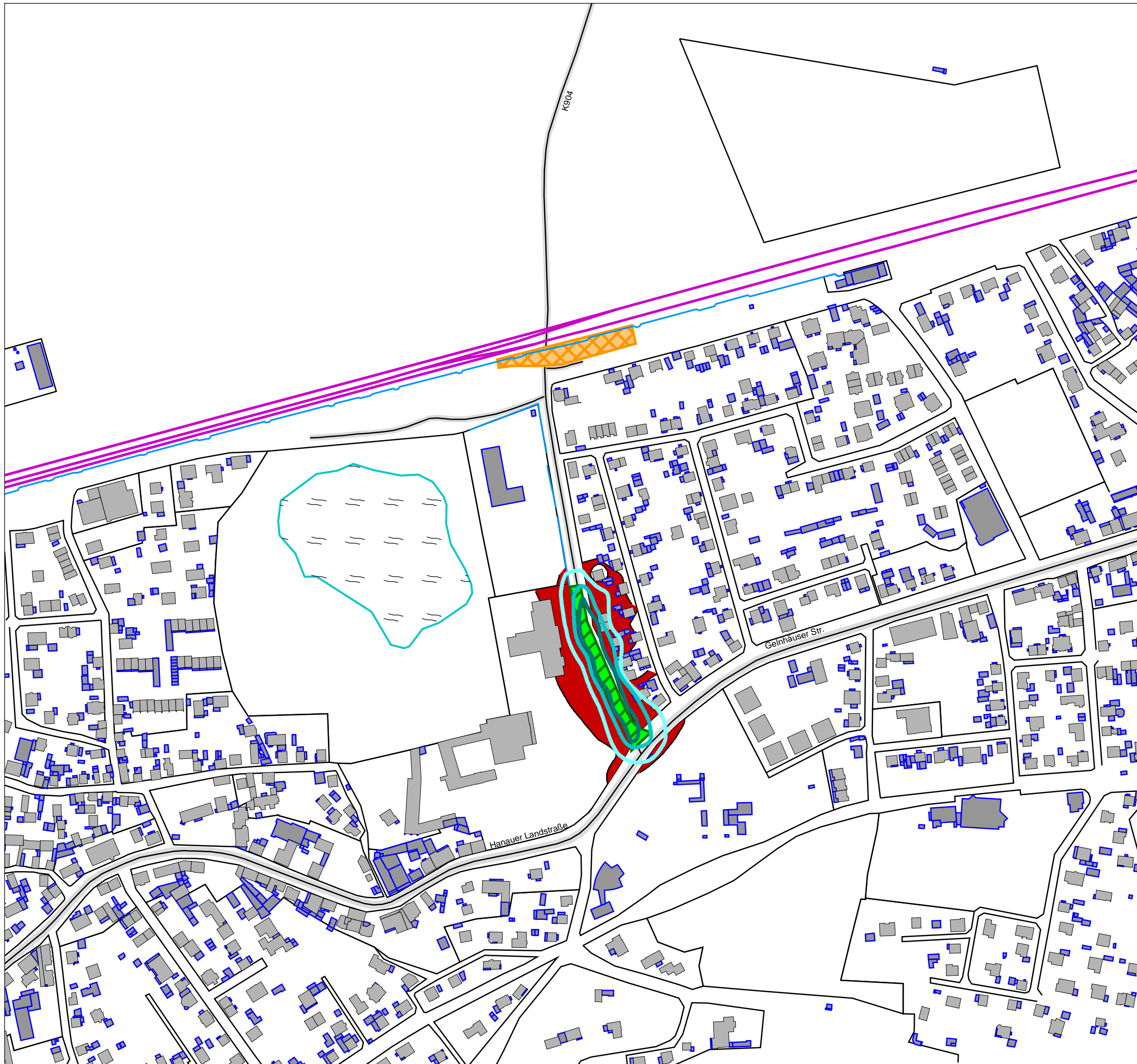
Hessen mobil

Omega Brücke K904 Hailer-Meerholz

**- KONFLIKTKARTE -
Bauphase 4**

Überschreitung des Auslösewertes am Tag

ANHANG 5.3



Überschreitung des Auslösewertes
am Tag von 7.00 bis 20.00 Uhr


- ≤ Auslösewert
- > Auslösewert

Bereiche in denen Maßnahmen zu ergreifen sind

Überschreitung des Schutzziels "Innen"
an mehr als 72 Tagen

- = 62 dB(A) Fenster Schallschutzklasse 1
- = 67 dB(A) Fenster Schallschutzklasse 2
- = 70 dB(A) Fenster Schallschutzklasse 3

Maßstab 1:3500



KREBS+KIEFER Ingenieure GmbH
Heinrich-Hertz-Straße 2
64295 Darmstadt
Telefon (06151) 885-383
www.kuk.de

28.01.2022; Bericht Nr.20210635-808-ABS1

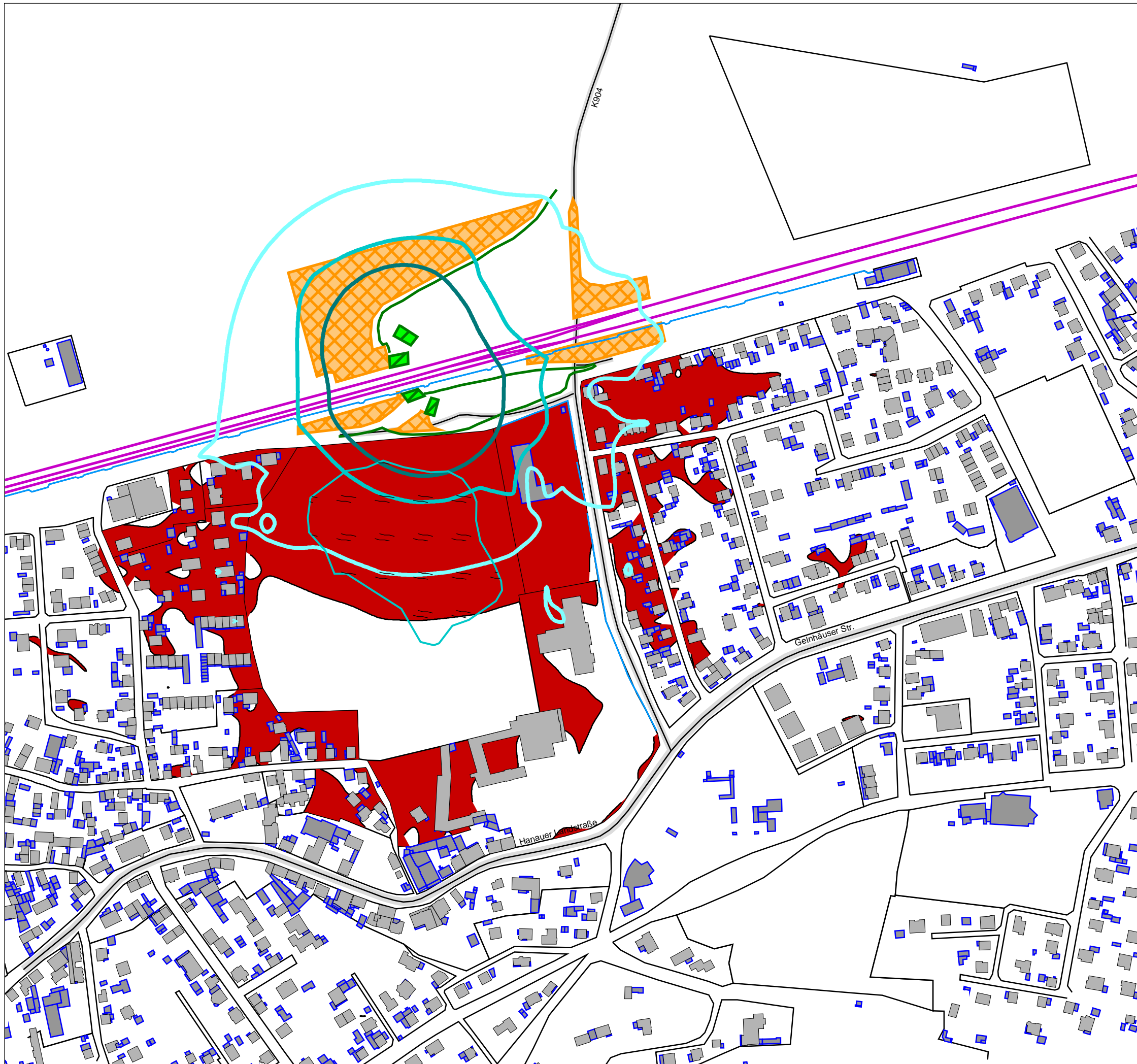
Hessen mobil

Omega Brücke K904 Hailer-Meerholz

**- KONFLIKTKARTE -
Bauphase 5**

Überschreitung des Auslösewertes am Tag

ANHANG 5.4



Überschreitung des Auslösewertes
am Tag von 7.00 bis 20.00 Uhr


- ≤ Auslösewert
- > Auslösewert

Bereiche in denen Maßnahmen zu ergreifen sind

Überschreitung des Schutzziel "Innen"
an mehr als 72 Tagen

- = 62 Fenster Schallschutzklasse 1
- = 67 Fenster Schallschutzklasse 2
- = 70 Fenster Schallschutzklasse 3

Maßstab 1:3500



KREBS+KIEFER Ingenieure GmbH
Heinrich-Hertz-Straße 2
64295 Darmstadt
Telefon (06151) 885-383
www.kuk.de

28.01.2022; Bericht Nr.20210635-808-ABS1

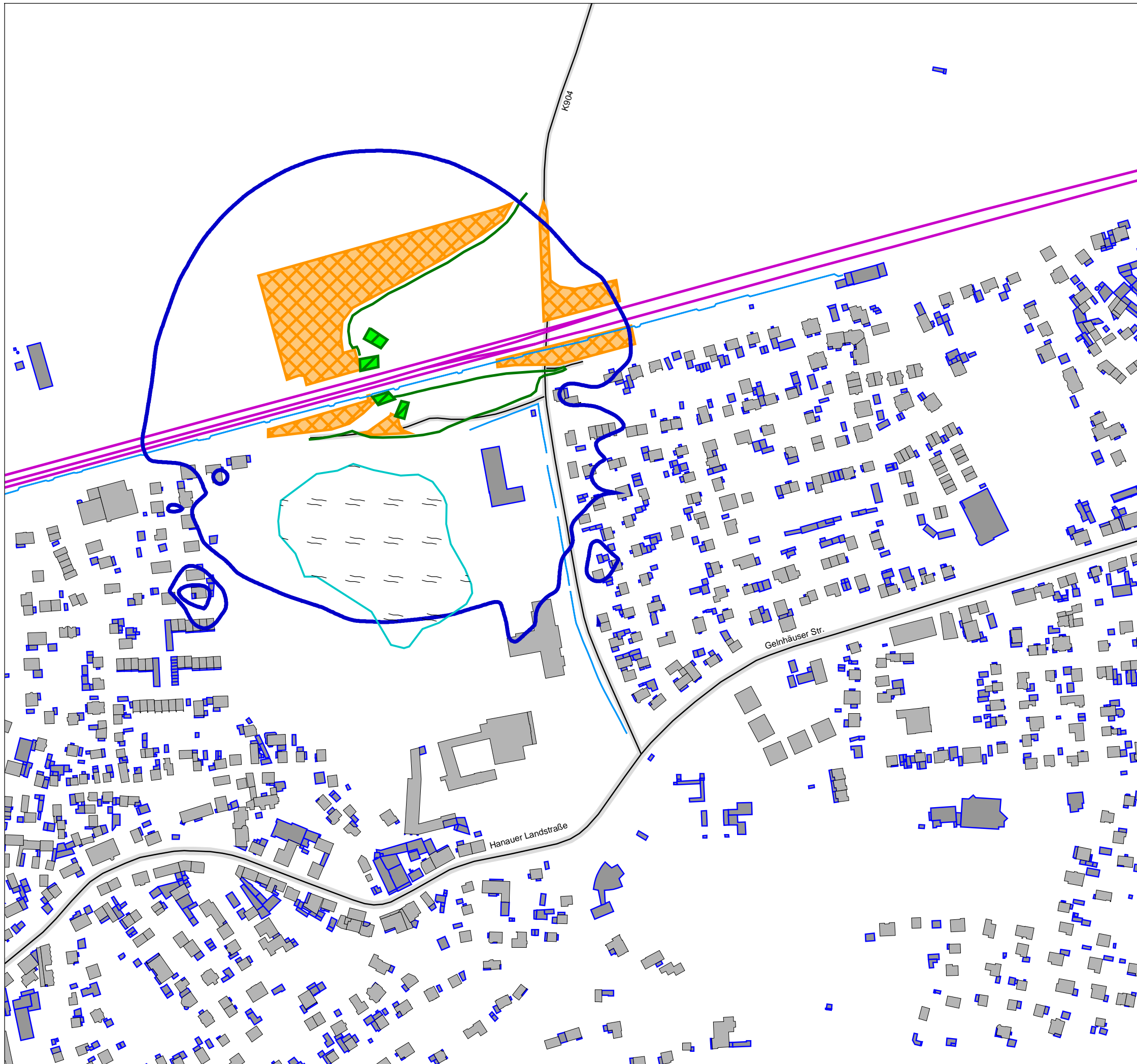
Hessen mobil

Omega Brücke K904 Hailer-Meerholz

**- KONFLIKTKARTE -
Bauphase 6.1**

Überschreitung des Auslösewertes am Tag

ANHANG 5.5.1




Bereiche in denen Maßnahmen zu ergreifen sind

Nachtwert > 60 dB(A) außen in weniger als 72 Nächten

- < 60 dB(A) kein Hotelaufenthalt
- >= 60 dB(A) Hotelaufenthalt

Maßstab 1:3500



KREBS+KIEFER Ingenieure GmbH
 Heinrich-Hertz-Straße 2
 64295 Darmstadt
 Telefon (06151) 885-383
 www.kuk.de

28.01.2022; Bericht Nr.20210635-808-ABS1

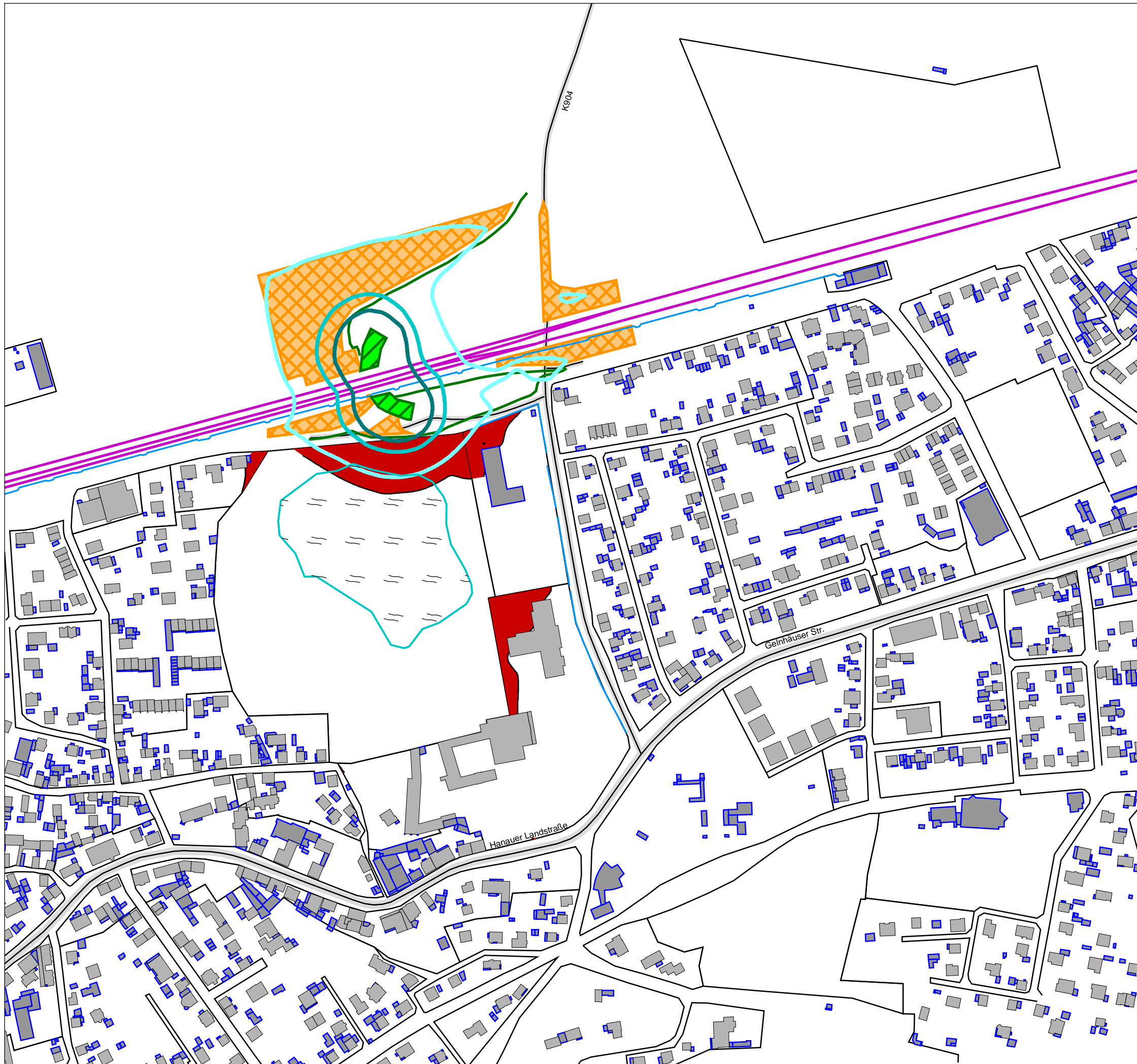
Hessen mobil

Omega Brücke K904 Hailer-Meerholz

**- KONFLIKTKARTE -
 Bauphase 6.1**

Überschreitung des Auslösewertes in der Nacht

ANHANG 5.5.2



Überschreitung des Auslösewertes
am Tag von 7.00 bis 20.00 Uhr


- ≤ Auslösewert
- > Auslösewert

Bereiche in denen Maßnahmen zu ergreifen sind

Überschreitung des Schutzziels "Innen"
an mehr als 72 Tagen

- = 62 dB(A) Fenster Schallschutzklasse 1
- = 67 dB(A) Fenster Schallschutzklasse 2
- = 70 dB(A) Fenster Schallschutzklasse 3

Maßstab 1:3500



KREBS+KIEFER Ingenieure GmbH
Heinrich-Hertz-Straße 2
64295 Darmstadt
Telefon (06151) 885-383
www.kuk.de

28.01.2022; Bericht Nr.20210635-808-ABS1

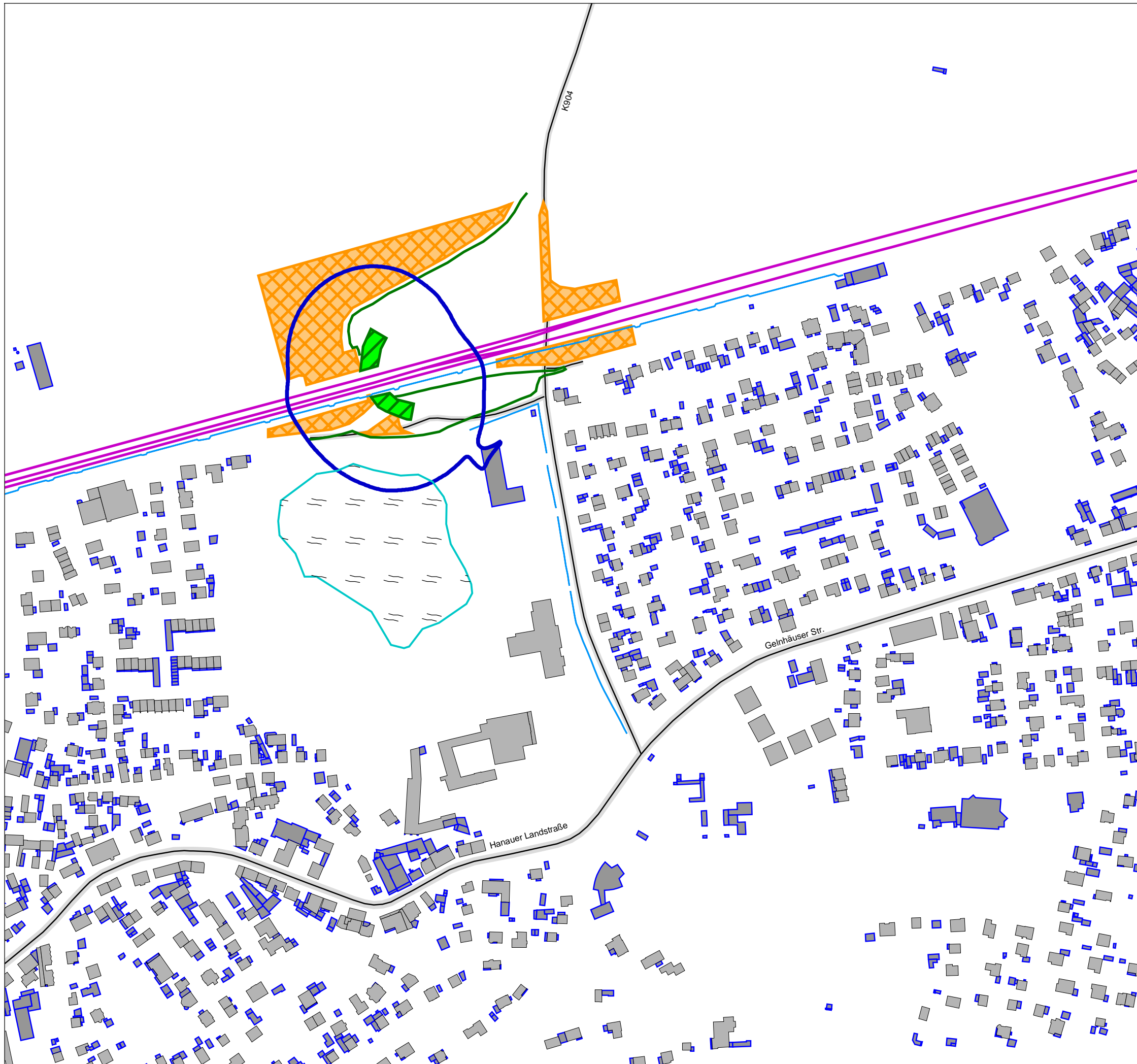
Hessen mobil

Omega Brücke K904 Hailer-Meerholz

**- KONFLIKTKARTE -
Bauphase 6.2**

Überschreitung des Auslösewertes am Tag

ANHANG 5.6.1




Bereiche in denen Maßnahmen zu ergreifen sind

Nachtwert > 60 dB(A) außen in weniger als 72 Nächten

- < 60 dB(A) kein Hotelaufenthalt
- >= 60 dB(A) Hotelaufenthalt

Maßstab 1:3500



KREBS+KIEFER Ingenieure GmbH
 Heinrich-Hertz-Straße 2
 64295 Darmstadt
 Telefon (06151) 885-383
 www.kuk.de

28.01.2022; Bericht Nr.20210635-808-ABS1

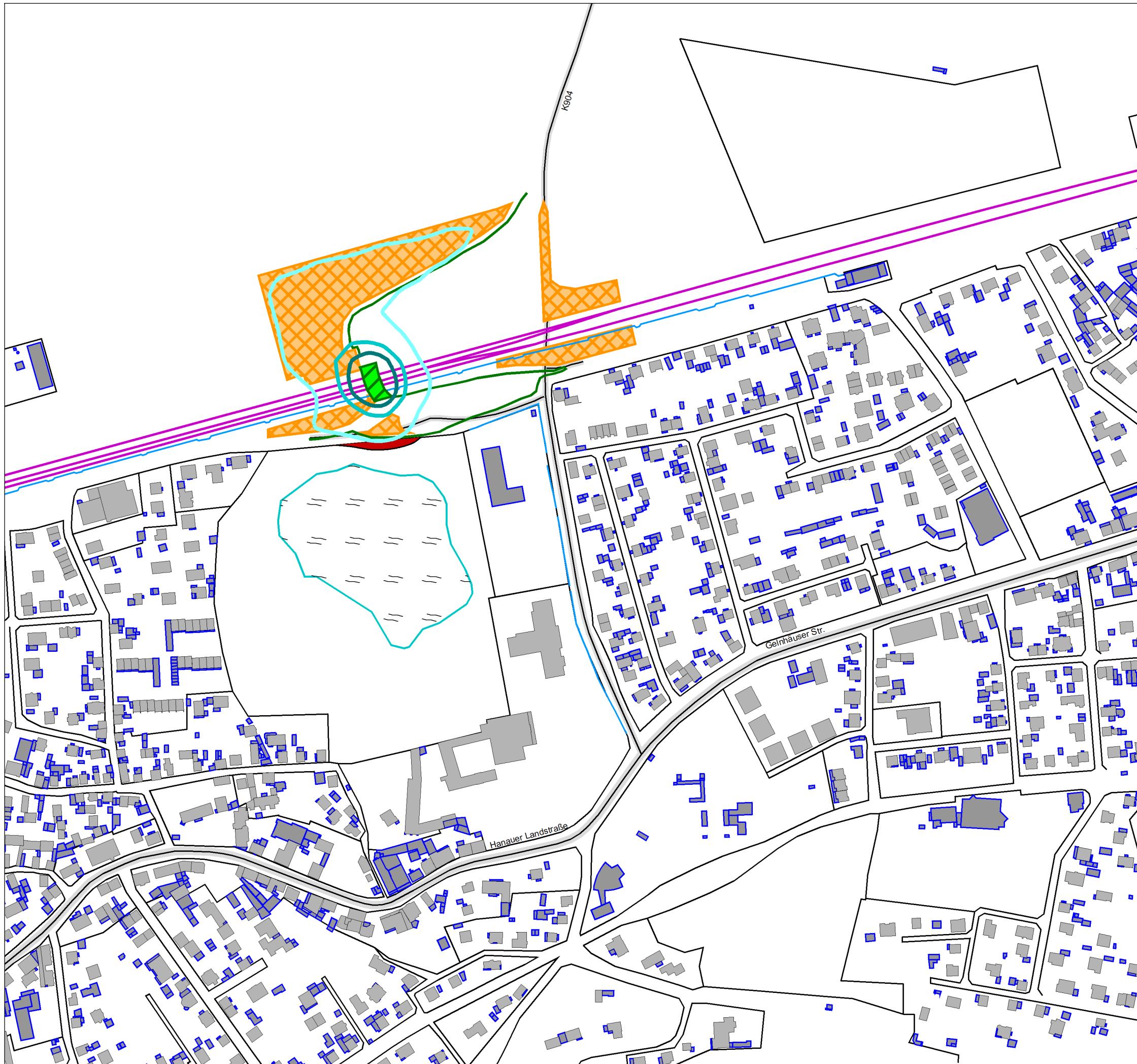
Hessen mobil

Omega Brücke K904 Hailer-Meerholz

**- KONFLIKTKARTE -
 Bauphase 6.2**

Überschreitung des Auslösewertes in der Nacht

ANHANG 5.6.2



Überschreitung des Auslösewertes
am Tag von 7.00 bis 20.00 Uhr

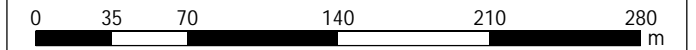
- ≤ Auslösewert
- > Auslösewert

Bereiche in denen Maßnahmen zu ergreifen sind

Überschreitung des Schutziels "Innen"
an mehr als 72 Tagen

- = 62 dB(A) Fenster Schallschutzklasse 1
- = 67 dB(A) Fenster Schallschutzklasse 2
- = 70 dB(A) Fenster Schallschutzklasse 3

Maßstab 1:3500



KREBS+KIEFER Ingenieure GmbH
Heinrich-Hertz-Straße 2
64295 Darmstadt
Telefon (06151) 885-383
www.kuk.de

28.01.2022; Bericht Nr.20210635-808-ABS1

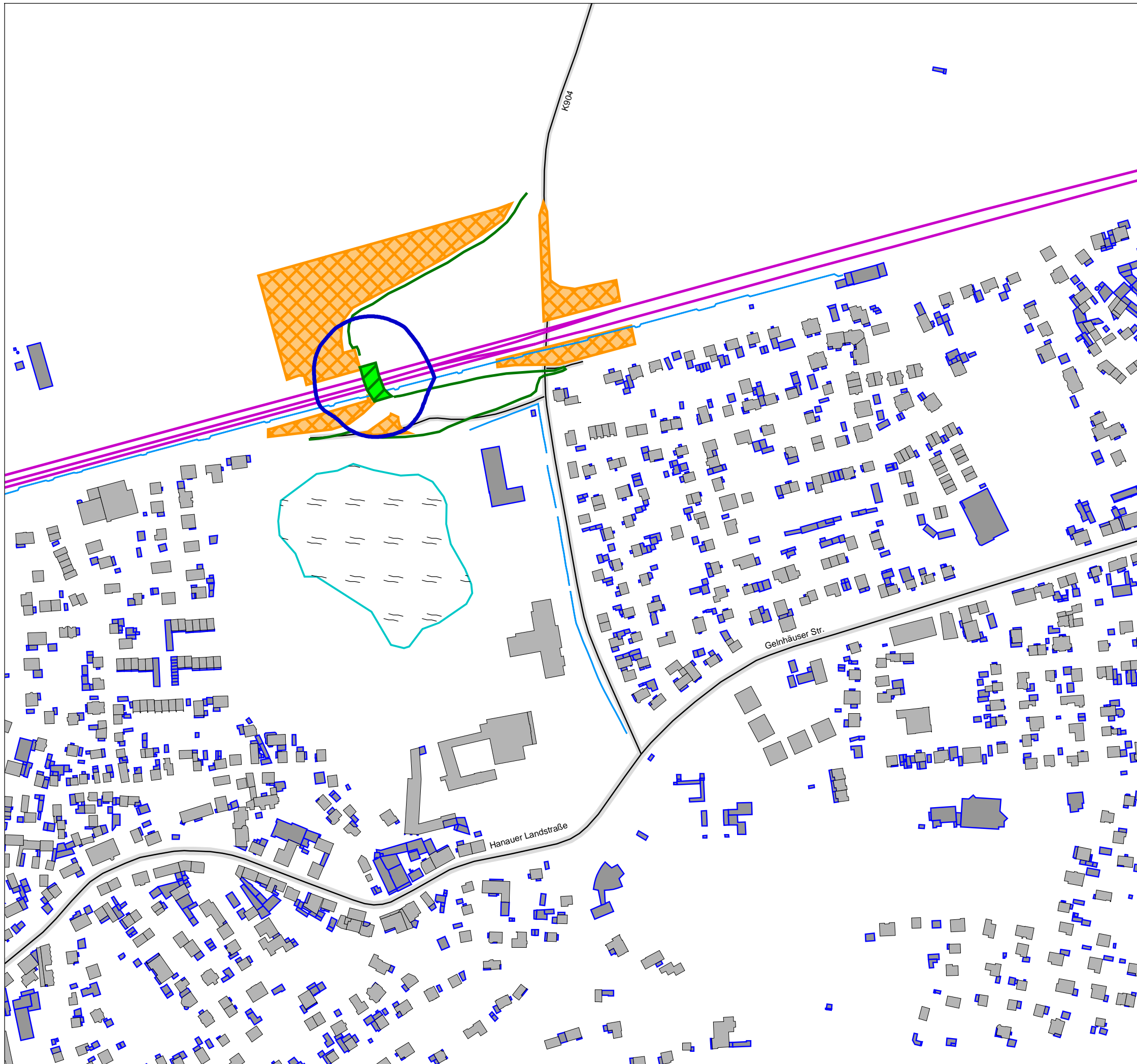
Hessen mobil

Omega Brücke K904 Hailer-Meerholz

**- KONFLIKTKARTE -
Bauphase 6.3**

Überschreitung des Auslösewertes am Tag

ANHANG 5.7.1




Bereiche in denen Maßnahmen zu ergreifen sind

Nachtwert > 60 dB(A) außen in weniger als 72 Nächten

- < 60 dB(A) kein Hotelaufenthalt
- >= 60 dB(A) Hotelaufenthalt

Maßstab 1:3500



KREBS+KIEFER Ingenieure GmbH
 Heinrich-Hertz-Straße 2
 64295 Darmstadt
 Telefon (06151) 885-383
 www.kuk.de

28.01.2022; Bericht Nr.20210635-808-ABS1

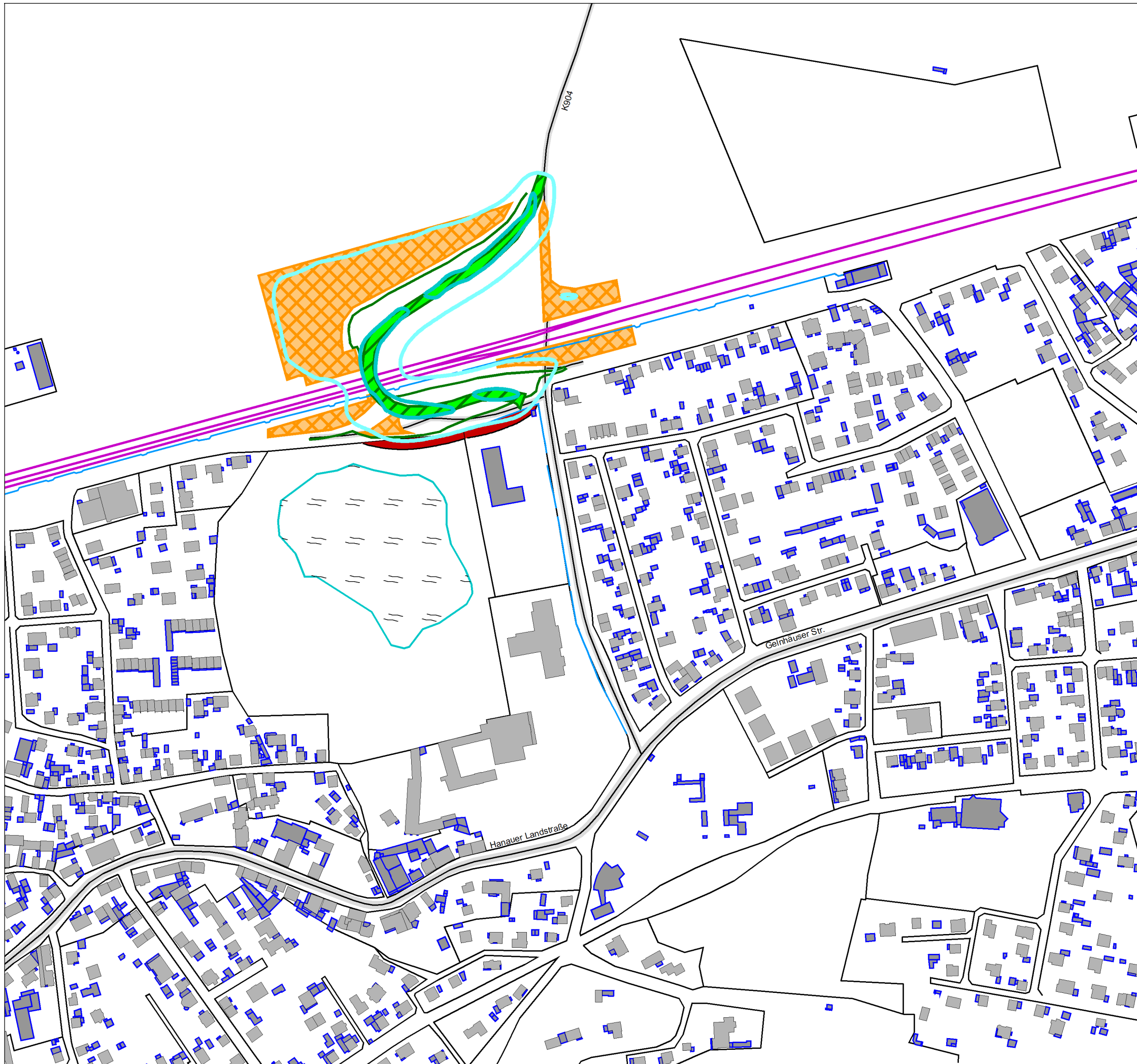
Hessen mobil

Omega Brücke K904 Hailer-Meerholz

**- KONFLIKTKARTE -
 Bauphase 6.3**

Überschreitung des Auslösewertes in der Nacht

ANHANG 5.7.2



Überschreitung des Auslösewertes
am Tag von 7.00 bis 20.00 Uhr

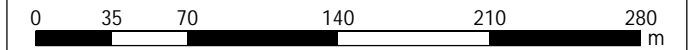
- ≤ Auslösewert
- > Auslösewert

Bereiche in denen Maßnahmen zu ergreifen sind

Überschreitung des Schutziels "Innen"
an mehr als 72 Tagen

- = 62 dB(A) Fenster Schallschutzklasse 1
- = 67 dB(A) Fenster Schallschutzklasse 2
- = 70 dB(A) Fenster Schallschutzklasse 3

Maßstab 1:3500



KREBS+KIEFER Ingenieure GmbH
Heinrich-Hertz-Straße 2
64295 Darmstadt
Telefon (06151) 885-383
www.kuk.de

28.01.2022; Bericht Nr.20210635-808-ABS1

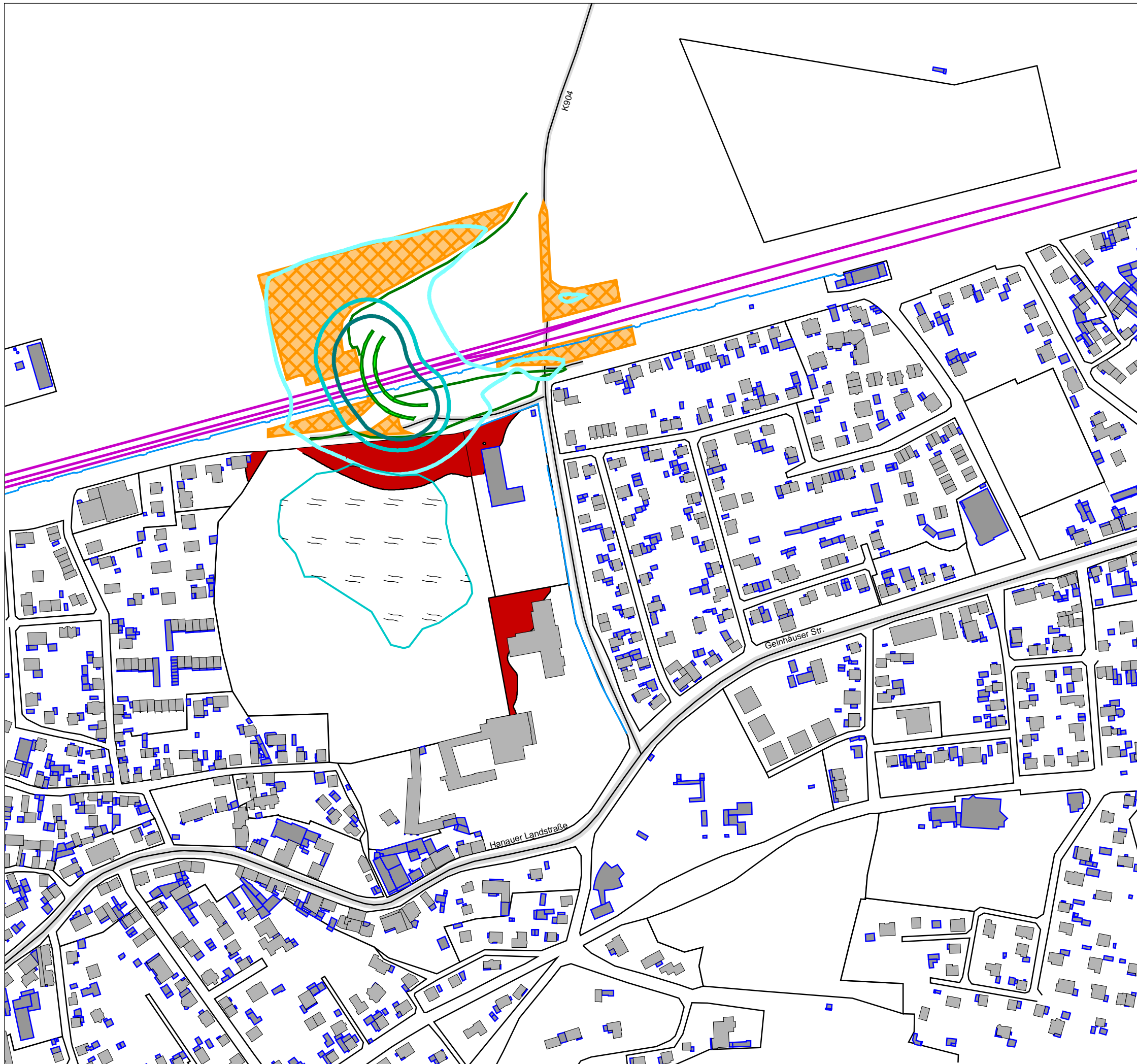
Hessen mobil

Omega Brücke K904 Hailer-Meerholz

**- KONFLIKTKARTE -
Bauphase 6.4**

Überschreitung des Auslösewertes am Tag

ANHANG 5.8



Überschreitung des Auslösewertes
am Tag von 7.00 bis 20.00 Uhr


- ≤ Auslösewert
- > Auslösewert

Bereiche in denen Maßnahmen zu ergreifen sind

Überschreitung des Schutzziels "Innen"
an mehr als 72 Tagen

- = 62 dB(A) Fenster Schallschutzklasse 1
- = 67 dB(A) Fenster Schallschutzklasse 2
- = 70 dB(A) Fenster Schallschutzklasse 3

Maßstab 1:3500



KREBS+KIEFER Ingenieure GmbH
Heinrich-Hertz-Straße 2
64295 Darmstadt
Telefon (06151) 885-383
www.kuk.de

28.01.2022; Bericht Nr.20210635-808-ABS1

Hessen mobil

Omega Brücke K904 Hailer-Meerholz

**- KONFLIKTKARTE -
Bauphase 6.5**

Überschreitung des Auslösewertes am Tag

ANHANG 5.9

Gebäude mit Beurteilungspegel je Bauphase
 zur Ermittlung Außenwohnbereichsentschädigung

Fass	Stockwerk	Auslösewert		Belastung Baulärm in dB(A) in der jeweiligen Bauphase								
		Tag	Nacht	2 Tag	3 Tag	4 Tag	5 Tag	6.1 Tag	6.2 Tag	6.3 Tag	6.4 Tag	6.5 Tag
108 Gebäude												
IP 260 - Borngäßchen 14		Gebietsnutzung: WA										
N	1.OG	55	46	42,1	38,2	36,9	28,2	55,2	47,0	41,5	41,6	46,6
IP 377 - Tempelstraße 6a		Gebietsnutzung: WA										
N	EG	55	46	42,6	38,7	41,9	30,5	56,0	48,0	42,6	42,2	47,5
IP 379 - Tempelstraße 12		Gebietsnutzung: WA										
O	1.OG	55	46	41,5	37,9	40,8	29,6	55,1	47,0	41,8	41,3	46,6
IP 381 - Hanauer Landstraße 2		Gebietsnutzung: SOK										
N	EG	50	48	42,9	39,5	49,5	47,4	57,1	48,7	42,7	42,4	48,4
IP 382 - Hanauer Landstraße 6a		Gebietsnutzung: SOK										
N	EG	47	47	43,4	41,5	43,7	33,5	56,7	48,5	42,9	42,6	48,1
IP 389 - Mühlrainstraße 12		Gebietsnutzung: WA										
N	1.OG	55	46	41,9	38,2	37,6	29,1	55,1	47,0	41,4	41,5	46,5
IP 393 - Bahnstraße 12		Gebietsnutzung: WA										
N	EG	56	40	49,2	43,1	33,0	30,2	63,6	55,5	51,3	49,6	55,3
IP 394 - Liebloser Straße 1		Gebietsnutzung: WA										
N	EG	55	55	51,2	57,2	49,1	48,8	54,3	51,9	51,5	52,1	51,9
IP 395 - Heimatfriedering 15a		Gebietsnutzung: WA										
W	EG	55	51	47,8	46,1	61,4	47,4	59,6	51,6	45,8	46,4	51,2
IP 403 - Mühlrainstraße 5		Gebietsnutzung: WA										
N	2.OG	55	47	41,4	37,5	39,4	30,4	55,5	47,1	42,1	41,3	46,9
IP 405 - Heimatfriedering 22		Gebietsnutzung: WA										
N	2.OG	55	50	45,1	42,6	44,3	38,1	56,5	48,3	43,3	44,0	48,0
IP 407 - Alte Königsberger Straße 9		Gebietsnutzung: WA										
N	1.OG	55	49	43,0	39,2	38,9	39,2	55,5	47,4	42,4	42,1	47,2

Gebäude mit Beurteilungspegel je Bauphase
 zur Ermittlung Außenwohnbereichsentschädigung

Fass	Stockwerk	Auslösewert		Belastung Baulärm in dB(A) in der jeweiligen Bauphase								
		Tag	Nacht	2 Tag	3 Tag	4 Tag	5 Tag	6.1 Tag	6.2 Tag	6.3 Tag	6.4 Tag	6.5 Tag
IP 408 - Mühlrainstraße 14				Gebietsnutzung: WA								
NW	1.OG	55	48	41,5	37,0	37,3	30,1	55,3	47,2	41,1	40,8	46,5
IP 410 - Mühlrainstraße 15				Gebietsnutzung: WA								
NW	2.OG	55	52	42,3	37,6	38,4	29,7	56,5	48,3	43,5	42,5	48,0
IP 411 - Mühlrainstraße 17				Gebietsnutzung: WA								
NO	1.OG	55	50	42,1	34,3	37,0	31,2	56,8	48,5	43,4	42,2	48,2
IP 412 - Mühlrainstraße 19				Gebietsnutzung: WA								
NO	1.OG	55	51	43,0	37,7	38,8	28,3	56,6	48,5	43,9	43,0	48,2
IP 413 - Mühlrainstraße 21				Gebietsnutzung: WA								
NO	1.OG	55	51	43,0	37,6	39,2	28,4	56,5	48,4	43,9	43,0	48,2
IP 414 - Mühlrainstraße 23				Gebietsnutzung: WA								
NW	1.OG	55	53	43,0	38,3	38,6	26,3	56,3	48,2	43,2	43,3	47,8
IP 415 - Mühlrainstraße 25				Gebietsnutzung: WA								
O	1.OG	55	53	42,1	38,0	39,3	31,5	55,5	47,7	42,9	42,9	47,3
IP 416 - Mühlrainstraße 27				Gebietsnutzung: WA								
N	1.OG	55	40	42,0	37,6	38,1	28,7	55,5	47,3	42,8	42,2	47,1
IP 418 - Oberdorfstraße 2				Gebietsnutzung: WA								
N	1.OG	55	46	42,1	37,0	41,0	29,0	55,4	47,3	41,4	41,5	46,7
IP 419 - Oberdorfstraße 4				Gebietsnutzung: WA								
O	1.OG	55	48	41,1	35,0	33,1	25,5	55,3	47,2	41,1	40,9	46,5
IP 532 - Im Höhlchen 2				Gebietsnutzung: WA								
NO	1.OG	55	48	42,0	37,3	41,0	32,2	55,4	47,1	41,8	41,4	46,8
IP 549 - Liebloser Straße 1				Gebietsnutzung: WA								
N	EG	61	40	58,3	70,5	50,6	50,4	64,3	58,9	57,3	58,7	58,9
IP 550 - Liebloser Straße 4				Gebietsnutzung: SOK								
W	EG	46	47	46,0	37,1	42,2	36,5	59,4	51,1	44,7	44,7	50,7

Gebäude mit Beurteilungspegel je Bauphase
 zur Ermittlung Außenwohnbereichsentschädigung

Fass	Stockwerk	Auslösewert		Belastung Baulärm in dB(A) in der jeweiligen Bauphase								
		Tag	Nacht	2 Tag	3 Tag	4 Tag	5 Tag	6.1 Tag	6.2 Tag	6.3 Tag	6.4 Tag	6.5 Tag
IP 555 - Alte Königsberger Straße 6				Gebietsnutzung: WA								
N	1.OG	55	48	42,6	37,8	39,3	37,0	55,3	46,9	41,8	41,8	46,8
IP 622 - Am Schloßgarten 6				Gebietsnutzung: WA								
N	1.OG	55	45	41,8	36,0	39,2	29,3	55,4	47,1	42,5	41,7	46,6
IP 623 - Am Schloßgarten 7				Gebietsnutzung: WA								
N	2.OG	55	48	45,1	41,3	41,9	32,8	58,4	50,4	44,4	44,6	49,8
IP 625 - Am Schloßgarten 9				Gebietsnutzung: WA								
N	1.OG	55	45	41,9	39,2	40,6	29,9	55,1	46,9	40,4	40,8	46,4
IP 626 - Am Schloßgarten 10				Gebietsnutzung: WA								
N	1.OG	55	45	41,5	36,1	38,8	29,2	55,2	46,9	42,5	41,2	46,7
IP 627 - Am Schloßgarten 11				Gebietsnutzung: WA								
N	EG	55	45	43,3	38,9	40,7	30,0	57,0	48,7	43,4	42,5	48,4
IP 629 - Am Schloßgarten 13				Gebietsnutzung: WA								
N	EG	55	46	43,4	38,9	40,9	30,4	57,2	49,0	43,9	43,1	48,6
IP 631 - Am Schloßgarten 15				Gebietsnutzung: WA								
N	EG	55	46	43,5	38,9	41,7	31,9	57,3	49,1	44,0	43,2	48,7
IP 640 - Am Schloßgarten 32				Gebietsnutzung: WA								
O	EG	55	46	42,8	38,5	41,6	31,0	56,4	48,3	43,0	42,5	47,8
IP 641 - Am Schloßgarten 38				Gebietsnutzung: WA								
N	EG	55	49	46,4	42,4	39,3	31,2	60,2	51,9	47,0	45,7	51,6
IP 642 - Am Schloßgarten 39				Gebietsnutzung: WA								
N	EG	55	47	42,8	38,9	37,7	27,4	57,3	48,9	43,2	42,0	48,6
IP 643 - Am Schloßgarten 40				Gebietsnutzung: WA								
N	EG	55	49	45,2	41,8	39,7	30,1	59,5	51,0	46,0	44,4	50,7
IP 645 - Am Schloßgarten 42				Gebietsnutzung: WA								
N	EG	55	51	45,5	41,4	36,4	29,9	60,2	52,0	46,6	45,4	51,7

Gebäude mit Beurteilungspegel je Bauphase
 zur Ermittlung Außenwohnbereichsentschädigung

Fass	Stockwerk	Auslösewert		Belastung Baulärm in dB(A) in der jeweiligen Bauphase								
		Tag	Nacht	2 Tag	3 Tag	4 Tag	5 Tag	6.1 Tag	6.2 Tag	6.3 Tag	6.4 Tag	6.5 Tag
IP 646 - Am Schloßgarten 43				Gebietsnutzung: WA								
N	EG	55	53	44,2	41,9	37,3	30,1	55,7	48,1	43,1	43,9	47,8
IP 648 - Am Schloßgarten 45				Gebietsnutzung: WA								
N	EG	55	40	44,2	35,9	36,5	26,4	58,3	50,4	45,3	45,0	49,8
IP 649 - Am Schloßgarten 46				Gebietsnutzung: WA								
N	EG	57	40	46,4	39,4	29,7	28,7	61,2	52,9	48,6	47,0	52,9
IP 726 - Bahnstraße 10				Gebietsnutzung: WA								
N	EG	56	40	46,5	38,9	40,3	30,0	61,6	53,3	49,4	47,4	53,2
IP 780 - Hanauer Landstraße 2				Gebietsnutzung: SOK								
S	EG	50	46	26,9	25,5	52,6	43,7	39,8	31,4	26,6	26,2	31,4
IP 781 - Tempelstraße 6				Gebietsnutzung: WA								
O	EG	55	46	42,3	38,7	41,6	30,6	55,6	47,6	42,2	41,8	47,1
IP 850 - Heimatfriedering 14				Gebietsnutzung: WA								
N	EG	55	47	43,9	48,6	45,9	33,5	56,8	48,5	42,5	42,7	48,3
IP 851 - Heimatfriedering 16, A				Gebietsnutzung: WA								
N	1.OG	55	49	45,8	45,1	44,2	36,1	56,3	48,1	44,7	44,9	48,3
IP 852 - Hindenburgallee 22				Gebietsnutzung: WA								
NW	1.OG	55	50	41,6	36,3	43,4	45,4	55,3	47,0	41,2	41,2	46,7
IP 859 - Heimatfriedering 3a				Gebietsnutzung: WA								
W	EG	59	55	42,3	33,6	54,8	67,5	56,0	47,7	41,3	40,9	47,3
IP 860 - Alte Königsberger Straße 6				Gebietsnutzung: WA								
N	1.OG	55	49	43,1	38,8	39,5	37,9	55,7	47,6	42,0	42,2	47,2
IP 1051 - Heimatfriedering 1				Gebietsnutzung: WA								
NW	1.OG	55	51	42,4	41,0	51,5	56,7	53,2	45,2	39,3	41,1	44,7
IP 1052 - Heimatfriedering 1a				Gebietsnutzung: WA								
NO	1.OG	55	52	43,7	43,6	53,8	55,1	54,2	46,3	40,9	42,7	45,9

Gebäude mit Beurteilungspegel je Bauphase
 zur Ermittlung Außenwohnbereichsentschädigung

Fass	Stockwerk	Auslösewert		Belastung Baulärm in dB(A) in der jeweiligen Bauphase									
		Tag	Nacht	2 Tag	3 Tag	4 Tag	5 Tag	6.1 Tag	6.2 Tag	6.3 Tag	6.4 Tag	6.5 Tag	
IP 1053 - Heimatfriedering 2		Gebietsnutzung: WA											
N	1.OG	55	49	43,0	37,9	45,1	48,3	55,5	47,5	41,4	42,1	47,0	
IP 1054 - Heimatfriedering 5		Gebietsnutzung: WA											
N	EG	55	47	43,1	37,8	50,7	47,4	56,6	48,3	42,3	41,9	47,9	
IP 1055 - Heimatfriedering 6		Gebietsnutzung: WA											
N	1.OG	55	49	44,0	39,5	51,3	50,1	57,2	49,2	43,0	43,4	48,7	
IP 1056 - Heimatfriedering 7		Gebietsnutzung: WA											
N	1.OG	55	50	44,6	40,1	51,9	55,2	56,2	48,2	42,2	43,3	47,7	
IP 1057 - Heimatfriedering 7a		Gebietsnutzung: WA											
W	EG	59	55	44,9	45,9	56,2	67,9	57,4	49,2	43,4	43,7	48,9	
IP 1058 - Heimatfriedering 7b		Gebietsnutzung: WA											
N	EG	57	54	45,4	46,6	57,2	65,5	57,5	49,5	43,8	44,3	49,1	
IP 1059 - Heimatfriedering 8		Gebietsnutzung: WA											
N	1.OG	55	49	44,6	41,4	53,2	45,3	56,0	48,0	42,9	43,5	47,9	
IP 1060 - Heimatfriedering 9		Gebietsnutzung: WA											
W	EG	55	49	41,9	40,4	52,5	56,2	51,2	43,2	38,6	40,6	42,8	
IP 1062 - Heimatfriedering 11		Gebietsnutzung: WA											
N	EG	55	49	44,5	41,6	56,1	45,9	58,2	50,0	43,8	43,3	49,6	
IP 1063 - Heimatfriedering 11a		Gebietsnutzung: WA											
N	EG	56	53	46,9	48,2	65,1	52,7	60,4	52,0	46,3	46,1	51,7	
IP 1064 - Heimatfriedering 12		Gebietsnutzung: WA											
N	1.OG	55	50	46,7	48,5	53,9	36,7	57,1	49,3	44,3	45,7	48,9	
IP 1065 - Heimatfriedering 12a		Gebietsnutzung: WA											
N	1.OG	55	50	46,7	46,8	44,7	38,4	57,6	49,7	44,2	45,5	49,2	
IP 1066 - Heimatfriedering 13		Gebietsnutzung: WA											
N	EG	55	49	44,6	45,9	58,1	38,7	50,6	43,2	39,5	42,6	42,9	

Gebäude mit Beurteilungspegel je Bauphase
 zur Ermittlung Außenwohnbereichsentschädigung

Fass	Stockwerk	Auslösewert		Belastung Baulärm in dB(A) in der jeweiligen Bauphase									
		Tag	Nacht	2 Tag	3 Tag	4 Tag	5 Tag	6.1 Tag	6.2 Tag	6.3 Tag	6.4 Tag	6.5 Tag	
IP 1067 - Heimatfriedering 15		Gebietsnutzung: WA											
N	EG	57	54	49,0	53,1	66,2	39,1	60,7	52,8	46,7	47,7	52,3	
IP 1068 - Heimatfriedering 15a		Gebietsnutzung: WA											
W	EG	55	52	49,6	46,7	61,3	43,8	62,4	54,2	47,8	48,0	53,8	
IP 1069 - Heimatfriedering 16		Gebietsnutzung: WA											
N	1.OG	55	49	44,7	44,9	43,2	37,7	55,4	47,7	43,5	44,1	47,4	
IP 1070 - Heimatfriedering 17		Gebietsnutzung: WA											
N	EG	55	50	48,7	57,8	52,8	37,8	55,2	47,7	43,3	47,0	47,3	
IP 1071 - Heimatfriedering 17a		Gebietsnutzung: WA											
N	EG	57	55	51,6	63,5	64,9	38,6	61,9	53,9	48,4	49,9	53,6	
IP 1073 - Heimatfriedering 19		Gebietsnutzung: WA											
N	EG	58	55	54,4	68,4	50,5	44,2	64,8	56,8	51,2	52,5	56,6	
IP 1074 - Heimatfriedering 19a		Gebietsnutzung: WA											
N	EG	55	53	51,6	58,9	43,1	42,0	61,2	53,4	48,9	50,3	53,1	
IP 1075 - Heimatfriedering 19b		Gebietsnutzung: WA											
N	EG	55	53	51,5	58,3	43,0	42,0	61,1	53,2	48,9	50,2	53,0	
IP 1076 - Heimatfriedering 19c		Gebietsnutzung: WA											
N	EG	55	52	51,1	57,0	42,8	42,1	60,6	53,0	48,7	49,9	52,7	
IP 1077 - Heimatfriedering 19d		Gebietsnutzung: WA											
N	EG	55	52	50,8	55,9	42,5	41,9	60,5	52,7	48,4	49,7	52,5	
IP 1078 - Heimatfriedering 20		Gebietsnutzung: WA											
N	1.OG	55	48	43,4	39,8	41,9	34,3	56,0	47,8	41,9	42,6	47,3	
IP 1082 - Heimatfriedering 23		Gebietsnutzung: WA											
N	EG	55	50	48,2	51,0	40,3	39,6	56,1	48,4	46,7	47,2	48,7	
IP 1154 - Hindenburgallee 22		Gebietsnutzung: WA											
SW	1.OG	55	48	41,6	33,5	53,7	51,3	56,4	48,2	41,6	41,2	47,6	

Gebäude mit Beurteilungspegel je Bauphase
 zur Ermittlung Außenwohnbereichsentschädigung

Fass	Stockwerk	Auslösewert		Belastung Baulärm in dB(A) in der jeweiligen Bauphase								
		Tag	Nacht	2 Tag	3 Tag	4 Tag	5 Tag	6.1 Tag	6.2 Tag	6.3 Tag	6.4 Tag	6.5 Tag
IP 1180 - Im Höhlchen 3		Gebietsnutzung: WA										
NW	EG	55	46	42,7	40,5	41,9	30,1	55,3	47,2	41,7	41,9	46,8
IP 1304 - Kirchweg 1a		Gebietsnutzung: SOS										
	EG	58	100	40,1	39,9	60,2	50,1	51,9	43,9	37,7	39,4	43,4
	1.OG	60	100	40,4	40,2	62,1	51,0	52,6	44,6	38,3	39,7	44,0
IP 1322 - Ladestraße 3		Gebietsnutzung: WA										
N	EG	55	40	46,1	42,2	36,9	36,7	56,3	48,6	44,7	45,4	48,5
IP 1323 - Ladestraße 5		Gebietsnutzung: WA										
N	EG	55	40	46,5	42,8	37,8	37,5	56,7	48,9	45,1	45,7	48,8
IP 1324 - Ladestraße 7		Gebietsnutzung: WA										
N	EG	56	40	47,4	44,3	39,7	39,3	57,3	49,7	46,0	46,7	49,6
IP 1325 - Ladestraße 9		Gebietsnutzung: WA										
N	1.OG	58	40	49,5	48,3	43,3	43,1	58,4	51,1	48,0	48,8	51,1
IP 1326 - Ladestraße 11		Gebietsnutzung: WA										
N	EG	55	40	51,2	49,7	46,3	46,2	60,0	52,9	49,3	50,1	52,7
IP 1327 - Ladestraße 13		Gebietsnutzung: WA										
N	1.OG	58	40	53,6	52,7	50,6	50,5	60,4	54,4	52,5	53,0	54,3
IP 1328 - Ladestraße 15		Gebietsnutzung: WA										
N	EG	56	40	54,8	56,1	51,8	51,7	61,5	55,5	53,5	54,1	55,4
IP 1342 - Mühlrainstraße 16		Gebietsnutzung: WA										
N	1.OG	55	48	42,3	39,0	38,4	27,3	55,7	47,7	42,1	42,1	47,0
IP 1343 - Mühlrainstraße 18		Gebietsnutzung: WA										
N	EG	55	46	41,0	37,4	30,8	25,6	56,3	47,9	42,5	41,2	47,5
IP 1344 - Mühlrainstraße 18a		Gebietsnutzung: WA										
N	1.OG	55	53	44,4	39,9	38,8	30,9	57,9	49,8	44,7	44,1	49,6
IP 1411 - Sudetenstraße 1		Gebietsnutzung: WA										
N	EG	55	50	44,9	47,2	36,2	33,1	56,9	49,0	43,1	44,0	48,5

Gebäude mit Beurteilungspegel je Bauphase
 zur Ermittlung Außenwohnbereichsentschädigung

Fass	Stockwerk	Auslösewert		Belastung Baulärm in dB(A) in der jeweiligen Bauphase								
		Tag	Nacht	2 Tag	3 Tag	4 Tag	5 Tag	6.1 Tag	6.2 Tag	6.3 Tag	6.4 Tag	6.5 Tag
IP 1415 - Sudetenstraße 3				Gebietsnutzung: WA								
N	EG	55	49	44,7	43,7	36,3	33,8	56,4	48,4	43,0	43,8	47,9
IP 1419 - Sudetenstraße 7				Gebietsnutzung: WA								
N	1.OG	55	51	42,9	43,0	33,4	30,3	55,3	47,1	42,2	42,1	46,9
IP 1453 - Tempelstraße 1				Gebietsnutzung: WA								
N	EG	55	46	42,4	40,4	42,1	31,2	55,6	47,4	42,0	41,9	47,0
IP 1455 - Tempelstraße 1b				Gebietsnutzung: WA								
NO	EG	55	46	42,0	35,4	36,3	27,2	55,4	47,1	41,2	41,1	46,6
IP 1457 - Tempelstraße 2				Gebietsnutzung: WA								
N	EG	55	45	42,6	39,1	42,3	31,9	56,0	47,9	42,3	42,1	47,5
IP 1459 - Tempelstraße 5				Gebietsnutzung: WA								
N	1.OG	55	46	40,9	33,4	38,7	27,8	55,5	47,3	41,7	40,7	46,7
IP 1461 - Tempelstraße 8a				Gebietsnutzung: WA								
N	EG	55	46	43,2	38,2	41,0	29,2	56,0	47,9	42,7	42,4	47,7
IP 1462 - Tempelstraße 8c				Gebietsnutzung: WA								
N	1.OG	55	46	41,9	37,9	38,1	29,3	55,4	47,3	42,1	41,6	46,9
IP 1464 - Tempelstraße 10				Gebietsnutzung: WA								
N	1.OG	55	46	41,6	38,3	40,3	29,4	55,2	47,1	41,9	41,3	46,6
IP 1514 - Wiesenbornstraße 1				Gebietsnutzung: WA								
N	EG	55	47	45,3	41,0	42,0	33,4	58,8	50,7	45,1	44,7	50,4
IP 1515 - Wiesenbornstraße 2				Gebietsnutzung: WA								
O	EG	55	47	44,7	40,4	42,2	33,2	58,7	50,5	45,5	44,5	50,1
IP 1516 - Wiesenbornstraße 3				Gebietsnutzung: WA								
N	EG	55	47	44,9	39,8	40,8	30,3	59,6	51,2	45,7	44,8	50,8
IP 1517 - Wiesenbornstraße 5				Gebietsnutzung: WA								
N	EG	55	47	44,8	39,7	40,8	30,3	59,1	50,8	45,6	44,5	50,4

Gebäude mit Beurteilungspegel je Bauphase
 zur Ermittlung Außenwohnbereichsentschädigung

Fass	Stockwerk	Auslösewert		Belastung Baulärm in dB(A) in der jeweiligen Bauphase								
		Tag	Nacht	2 Tag	3 Tag	4 Tag	5 Tag	6.1 Tag	6.2 Tag	6.3 Tag	6.4 Tag	6.5 Tag
IP 1518 - Wiesenbornstraße 7		Gebietsnutzung: WA										
N	EG	55	46	43,5	39,6	40,6	30,2	56,6	48,3	43,9	42,8	48,4
IP 1519 - Wiesenbornstraße 8		Gebietsnutzung: WA										
N	EG	55	46	42,0	38,7	40,1	31,4	55,1	46,9	41,6	41,5	46,6
IP 1521 - Wiesenbornstraße 11		Gebietsnutzung: WA										
N	1.OG	55	47	43,6	39,7	40,5	30,5	57,7	49,4	44,4	43,4	49,0
IP 1522 - Wiesenbornstraße 12		Gebietsnutzung: WA										
N	1.OG	55	48	44,2	40,9	41,4	31,3	57,3	49,2	42,0	43,2	48,4

Gebäude mit Anspruch bzgl. passivem Schallschutz > 62 dB(A)

Fass	Stockwerk	Grenzwert Entschädigung dB(A)	Maximale Belastung während der Baumaßnahme dB(A)	Maximale Überschreitung des Entschädigungswertes am Tag dB(A)
IP 393 - Bahnstraße 12 Gebietsnutzung: WA				
N	EG	62	63,6	1,6
	1.OG	62	64,1	2,1
IP 395 - Heimatfriedering 15a Gebietsnutzung: WA				
W	EG	62	61,4	-
	1.OG	62	62,6	0,6
IP 549 - Liebloser Straße 1 Gebietsnutzung: WA				
N	EG	62	70,5	8,5
	1.OG	62	69,7	7,7
IP 859 - Heimatfriedering 3a Gebietsnutzung: WA				
W	EG	62	67,5	5,5
	1.OG	62	67,6	5,6
IP 1057 - Heimatfriedering 7a Gebietsnutzung: WA				
W	EG	62	67,9	5,9
IP 1058 - Heimatfriedering 7b Gebietsnutzung: WA				
N	EG	62	65,5	3,5
	1.OG	62	65,5	3,5
IP 1063 - Heimatfriedering 11a Gebietsnutzung: WA				
N	EG	62	65,1	3,1
	1.OG	62	65,3	3,3
IP 1067 - Heimatfriedering 15 Gebietsnutzung: WA				
N	EG	62	66,2	4,2
	1.OG	62	66,2	4,2
IP 1068 - Heimatfriedering 15a Gebietsnutzung: WA				
W	EG	62	62,4	0,4
	1.OG	62	63,5	1,5
IP 1071 - Heimatfriedering 17a Gebietsnutzung: WA				
N	EG	62	64,9	2,9
IP 1073 - Heimatfriedering 19 Gebietsnutzung: WA				
N	EG	62	68,4	6,4

Gebäude mit Anspruch bzgl. passivem Schallschutz > 67 dB(A)

Fass	Stockwerk	Grenzwert Entschädigung dB(A)	Maximale Belastung während der Baumaßnahme dB(A)	Maximale Überschreitung des Entschädigungswertes am Tag dB(A)
IP 549 - Liebloser Straße 1		Gebietsnutzung: WA		
N	EG	67	70,5	3,5
	1.OG	67	69,7	2,7
IP 859 - Heimatfriedering 3a		Gebietsnutzung: WA		
W	EG	67	67,5	0,5
	1.OG	67	67,6	0,6
IP 1057 - Heimatfriedering 7a		Gebietsnutzung: WA		
W	EG	67	67,9	0,9
IP 1073 - Heimatfriedering 19		Gebietsnutzung: WA		
N	EG	67	68,4	1,4

Gebäude mit Anspruch bzgl. passivem Schallschutz > 70 dB(A)

Fass	Stockwerk	Grenzwert Entschädigung dB(A)	Maximale Belastung während der Baumaßnahme dB(A)	Maximale Überschreitung des Entschädigungswertes am Tag dB(A)
IP 549 - Liebloser Straße 1		Gebietsnutzung: WA		
N	EG	70	70,5	0,5
	1.OG	70	69,7	-

Gebäude mit Anspruch bzgl. Hotelaufenthalt > 60 dB(A)

Fass	Stockwerk	Grenzwert Entschädigung dB(A)	Maximale Belastung in der Nacht während der Baumaßnahme dB(A)	Maximale Überschreitung des Entschädigungswertes in der Nacht dB(A)
IP 393 - Bahnstraße 12			Gebietsnutzung: WA	
N	EG	60	63,5	3,5
	1.OG	60	64,0	4,0
IP 549 - Liebloser Straße 1			Gebietsnutzung: WA	
N	EG	60	63,4	3,4
	1.OG	60	63,8	3,8
IP 550 - Liebloser Straße 4			Gebietsnutzung: SOK	
W	EG	60	59,3	-
	1.OG	60	59,6	-
	2.OG	60	59,8	-
	3.OG	60	60,3	0,3
IP 641 - Am Schloßgarten 38			Gebietsnutzung: WA	
N	EG	60	60,2	0,2
IP 645 - Am Schloßgarten 42			Gebietsnutzung: WA	
N	EG	60	60,1	0,1
	1.OG	60	61,2	1,2
IP 649 - Am Schloßgarten 46			Gebietsnutzung: WA	
N	EG	60	61,1	1,1
	1.OG	60	61,2	1,2
	2.OG	60	61,7	1,7
IP 726 - Bahnstraße 10			Gebietsnutzung: WA	
N	EG	60	61,5	1,5
IP 1063 - Heimatfriedering 11a			Gebietsnutzung: WA	
N	EG	60	60,3	0,3
	1.OG	60	58,6	-
IP 1067 - Heimatfriedering 15			Gebietsnutzung: WA	
N	EG	60	60,6	0,6
	1.OG	60	60,9	0,9
IP 1068 - Heimatfriedering 15a			Gebietsnutzung: WA	
W	EG	60	62,4	2,4
	1.OG	60	62,2	2,2
IP 1070 - Heimatfriedering 17			Gebietsnutzung: WA	
N	EG	60	55,0	-
	1.OG	60	61,0	1,0
IP 1071 - Heimatfriedering 17a			Gebietsnutzung: WA	
N	EG	60	61,8	1,8
IP 1073 - Heimatfriedering 19			Gebietsnutzung: WA	
N	EG	60	64,8	4,8
IP 1074 - Heimatfriedering 19a			Gebietsnutzung: WA	
N	EG	60	61,1	1,1
	1.OG	60	61,5	1,5
IP 1075 - Heimatfriedering 19b			Gebietsnutzung: WA	
N	EG	60	60,9	0,9
	1.OG	60	61,4	1,4
IP 1076 - Heimatfriedering 19c			Gebietsnutzung: WA	
N	EG	60	60,5	0,5
	1.OG	60	61,0	1,0

Gebäude mit Anspruch bzgl. Hotelaufenthalt > 60 dB(A)

Fass	Stockwerk	Grenzwert Entschädigung dB(A)	Maximale Belastung in der Nacht während der Baumaßnahme dB(A)	Maximale Überschreitung des Entschädigungswertes in der Nacht dB(A)
IP 1077 - Heimatfriedering 19d		Gebietsnutzung: WA		
N	EG	60	60,3	0,3
	1.OG	60	60,7	0,7
IP 1328 - Ladestraße 15		Gebietsnutzung: WA		
N	EG	60	60,9	0,9
IP 1516 - Wiesenbornstraße 3		Gebietsnutzung: WA		
N	EG	60	59,5	-
	1.OG	60	60,2	0,2