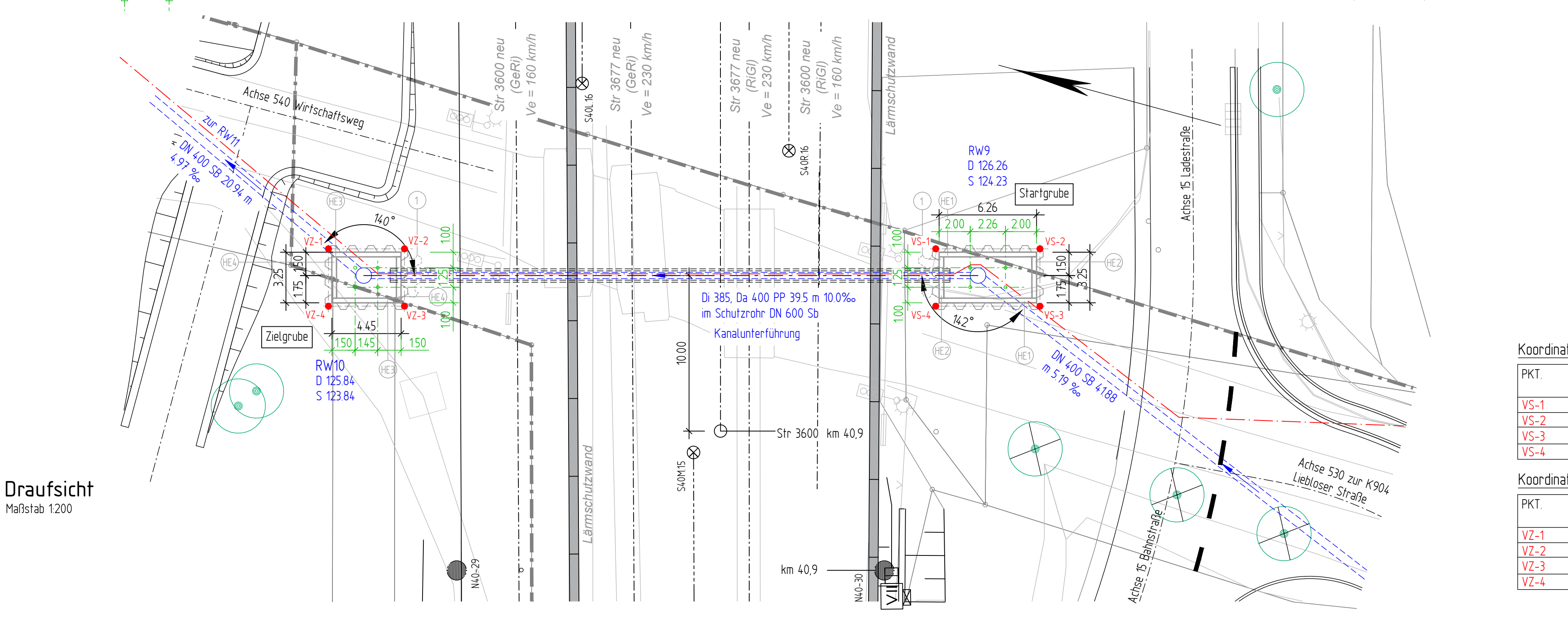
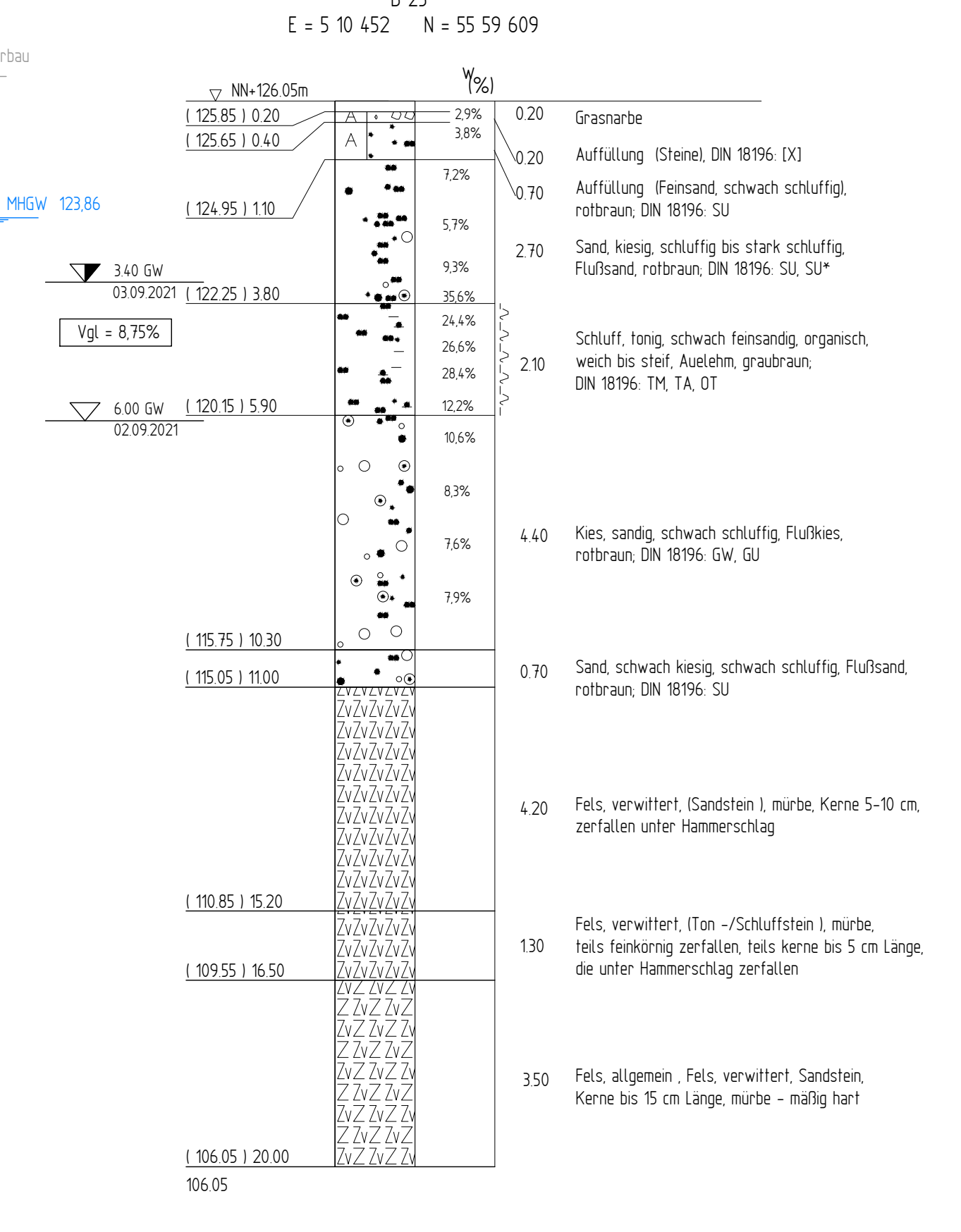
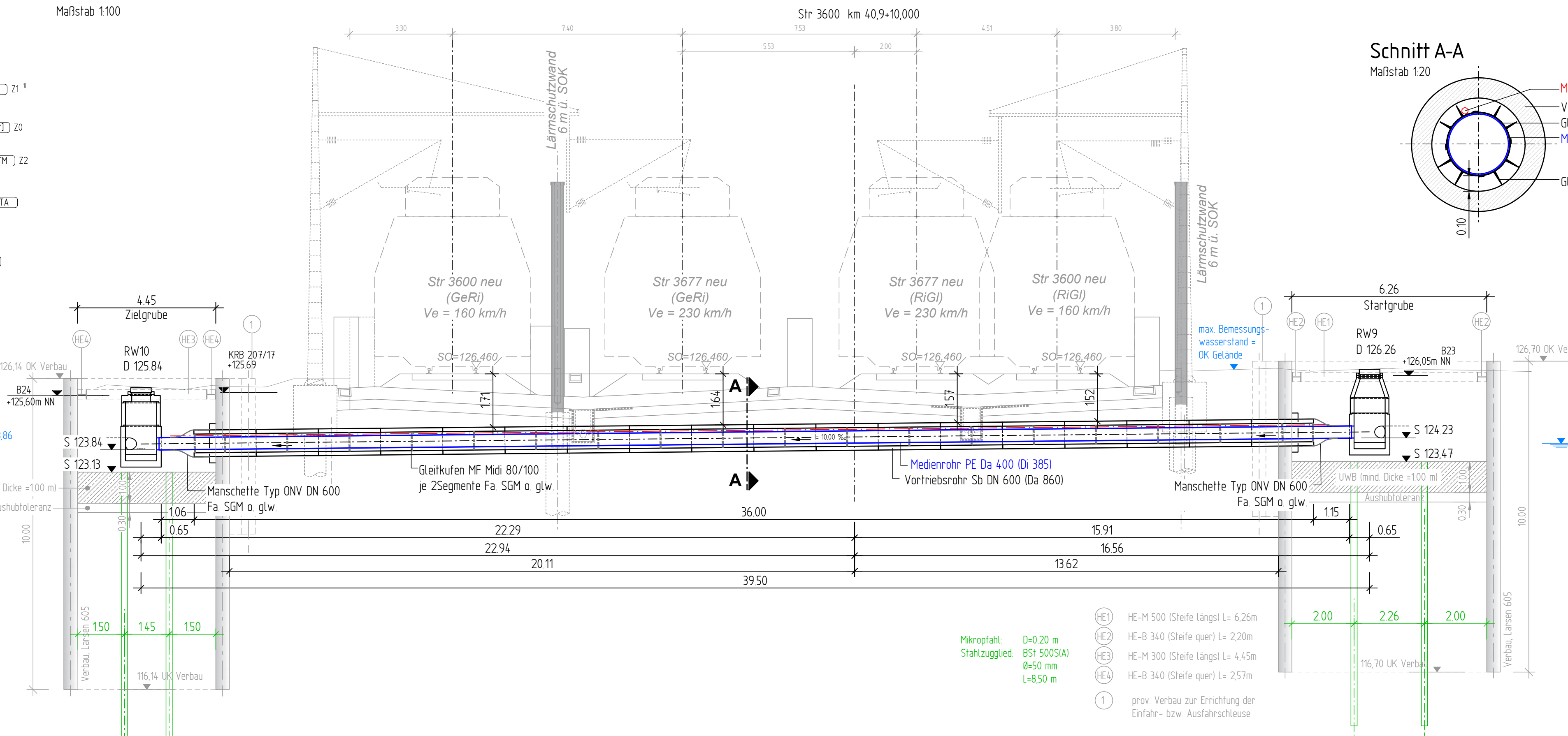
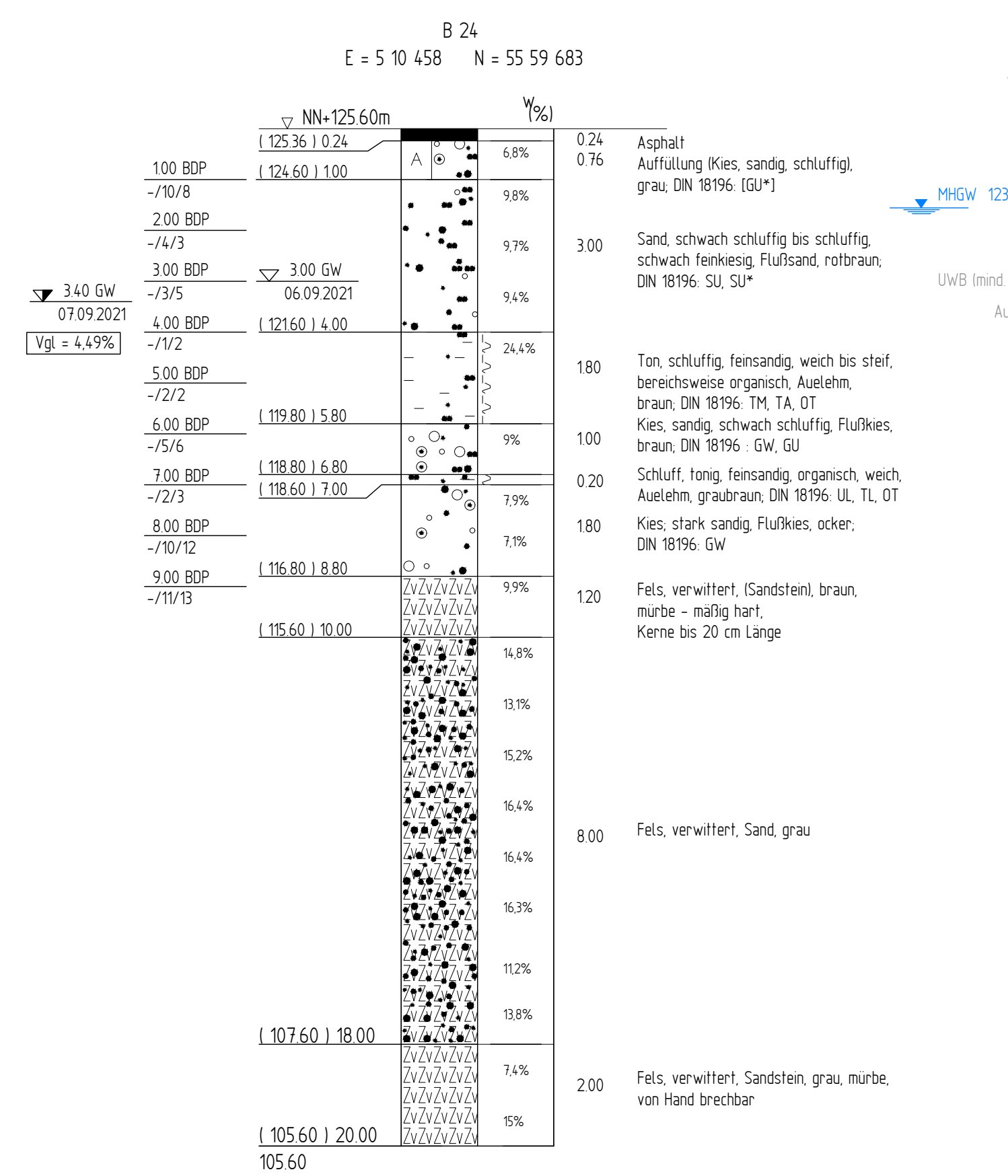
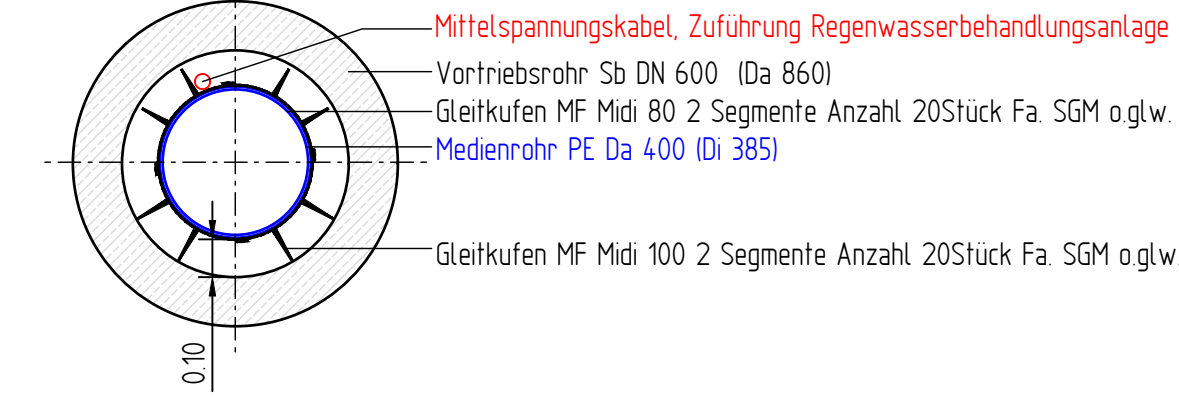


Detail Rohrvortrieb RW 9 zum RW 10
Maßstab 1:100

KRB 202/17 (Angaben DB AGI)
125.69 m NN

U ^{s*} T ^g o	21
enz Schotter, Wurzelreste	
S ^g u ^o Ziegelreste	20
T ^{s*} u	22
T ^u s ^o d	
T ^{s*} u ^o d	
S ^g u ^o	

Schnitt A-A
Maßstab 1:20



Koordinaten Verbaue Startgrube

PKT.	Rechtswert	Hochwert
VS-1	3510540.622	5561415.983
VS-2	3510538.869	5561422.45
VS-3	3510542.429	5561423.415
VS-4	3510544.182	5561416.948

Koordinaten Verbaue Zielgrube

PKT.	Rechtswert	Hochwert
VZ-1	3510529.929	5561455.423
VZ-2	3510528.651	5561460.141
VZ-3	3510532.211	5561461.106
VZ-4	3510533.49	5561456.389

Für statische Vorbemessung angenommene Höhe Wasserstand: OK Gelände
Lagebezug: Gauß - Krüger LS 100
Höhenbezug: NN HS 100

Nr.	Art der Änderung	Datum	Zeichen

Entwurfsbearbeitung
Battenberg & Koch GbR
W und S Battenberg, T. Brechtel

Planungs- und Bauleitungsbüro
VERKEHRS-, TIEF- UND WASSERBAU
Neumarkt 11
36251 Bad Hersfeld
Tel. 06621/7964810
Fax 06621/7964819

Datum: 19/2022
Zeichen: Künzel
gezeichnet: 19/2022
Menzel
04/2023
gez. Zander
Rev.-Nummer: 0704017 / 4 / 185 / 1 / A

Hessen Mobil
Straßen- und Verkehrsmanagement

HESSEN

Datum:
Zeichen:
bearbeitet:
gezeichnet:
geprüft:

FESTSTELLUNGSENTWURF

Straße: K 904
K 904 zw. NK 5820 019 u. NK 5720 066 Stat. 0,000 - 0,655
K 862 zw. NK 5820 044 u. NK 5820 019 Stat. 0,887 - 0,986
und zw. NK 5820 019 u. NK 5820 064 Stat. 0,000 - 0,035

Unterlage / Blatt-Nr.: 185 / 1
Detail Kanalquerung DB-Strecke (vom RW 9 zum RW 10)
Maßstab: 1:200 / 1:100 / 1:20

Hessen ID: 25434

K 904
Bahnübergangsbeseitigung in Gelnhausen/Hailer - Meerholz
von Bau-km 0+007.313 bis Bau-km 0+875.000

Aufgestellt: Gelnhausen, den 25.04.2023
Hessen Mobil - Fachdezernat Planung Mittelhessen-

i.A. Weiß
Fachdezernatsleitung