



110-kV-Hochspannungsfreileitung Höchst - Bommersheim, Bl.3019

Abschnitt: Pkt. Nied - Pkt. Eschborn

Lageplan 1:1000

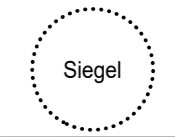
von Mast Nr.9 von Mast Nr.1010

Gemarkung	: NIED	HÖCHST
Gemeinde	: Frankfurt am Main	Frankfurt am Main
Kreis	: Frankfurt am Main	Frankfurt am Main
Reg.-Präs.	: Darmstadt	Darmstadt
Land	: Hessen	Hessen
Katasteramt	: Stadt Frankfurt am Main	Stadt Frankfurt am Main
Grundbuchamt	: Frankfurt am Main Außenstelle	Frankfurt am Main

Auslegungsvermerk der Gemeinde (Anhörungsverfahren § 43a EnWG)

Der Plan hat ausgelegen in der Zeit vom 20 ...
bis 20 ...

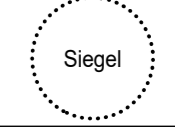
Gemeinde



Planfeststellungsvermerk der Planfeststellungsbehörde Nach § 43b EnWG planfestgestellt durch Beschluss

vom 20 ...
bis 20 ...

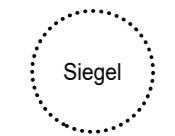
Planfeststellungsbehörde



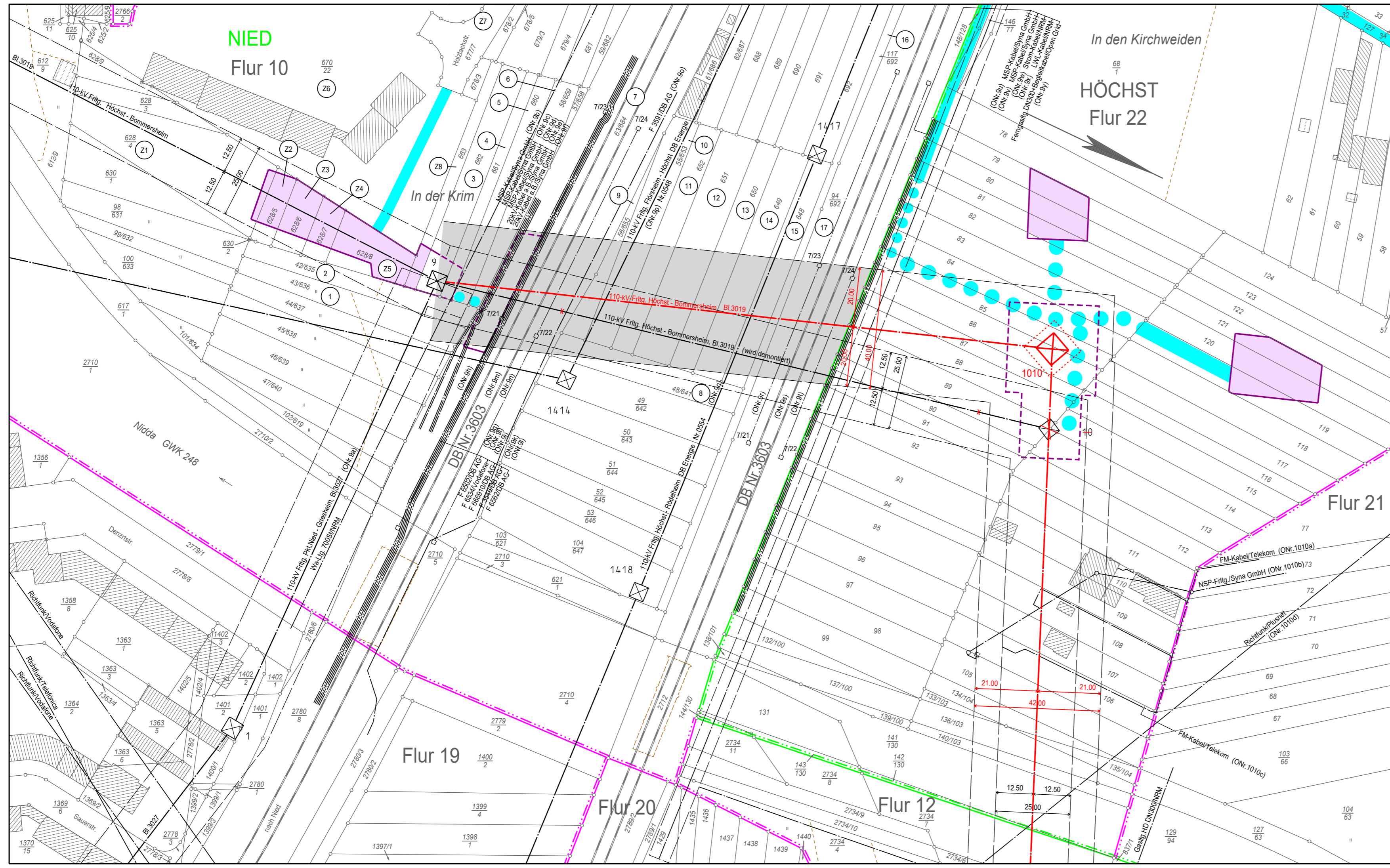
Auslegungsvermerk der Gemeinde (Planfeststellungsbeschluss und festgestellter Plan (§ 43b EnWG))

Der Planfeststellungsbeschluss und Ausfertigung des festgestellten Planes haben ausgelegen in der Zeit vom 20 ...
bis 20 ...

Gemeinde



Stand:	23.09.2021	17:04:14
Erstellt:	10.02.2021	07:56:56
Inhalt:	Planung	



Legende

- Staatsgrenze
- Landesgrenze
- Reg.-Bez. Grenze
- Kreisgrenze
- Gemeindegrenze
- Gemarkungsgrenze
- Flurgrenze
- Hochspannungsfreileitung (Bestand)
- Hochspannungsfreileitung (Planung)
- Hochspannungsfreileitung (Bestand) wird demontiert
- Trag-/ Abspannmast (Bestand)
- Trag-/ Abspannmast (Planung)
- Trag-/ Abspannmast (Bestand) wird demontiert
- Hochspannungskabel geplant
- laufende Nr. der vom Schutzstreifen betroffenen Flurstücke in der Gemarkung
- laufende Nr. der ausschließlich von Zuwegungen oder Arbeitsflächen betroffenen Flurstücke in der Gemarkung
- Objektnummer lt. Kreuzungsverzeichnis
- Versorgungsleitung
- Planungen/ Flächenausweisungen nachrichtlich übernommen
- Topografie nachrichtlich übernommen
- Schutzstreifenrand
- Schutzstreifen (innerhalb der im Plankopf grün dargestellten Gemarkung)
- temporäre Arbeitsfläche innerhalb des Schutzstreifens (nachrichtliche Darstellung)
- temporäre Arbeitsfläche außerhalb des Schutzstreifens auf Flurstücken mit Schutzstreifenanspruchnahme
- temporäre Arbeitsfläche auf Flurstücken ohne Schutzstreifenanspruchnahme
- Zuwegung auf Flurstücken mit Schutzstreifenanspruchnahme
- Zuwegung auf Flurstücken ohne Schutzstreifenanspruchnahme
- provisorischer Mast
- Rand der für das Provisorium benötigten Fläche
- Achse Provisorium