



110-kV-Hochspannungsfreileitung Höchst - Bommersheim, Bl.3019

Abschnitt: Pkt. Nied - Pkt. Eschborn
- Ergänzung der Zuwegung zu den Masten -

Lageplan 1:2000

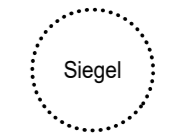
von Mast Nr.1027 bis Mast Nr.30

Gemarkung : RÖDELHEIM ESCHBORN
Gemeinde : Frankfurt am Main Eschborn
Kreis : Frankfurt am Main Main-Taunus-Kreis
Reg.-Präs. : Darmstadt Darmstadt
Land : Hessen Hessen
Katasteramt : Stadt Frankfurt am Main Main-Taunus-Kreis
Grundbuchamt: Frankfurt am Main Frankfurt am Main Außenstelle

Auslegungsvermerk der Gemeinde (Anhörungsverfahren § 43a EnWG)

Der Plan hat ausgelegen in der Zeit vom 20 ...
bis 20 ...
in der Gemeinde

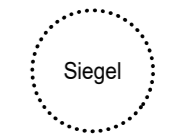
Gemeinde



Planfeststellungsvermerk der Planfeststellungsbehörde Nach § 43b EnWG planfestgestellt durch Beschluss

vom 20 ...
bis 20 ...

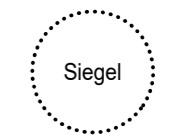
Planfeststellungsbehörde



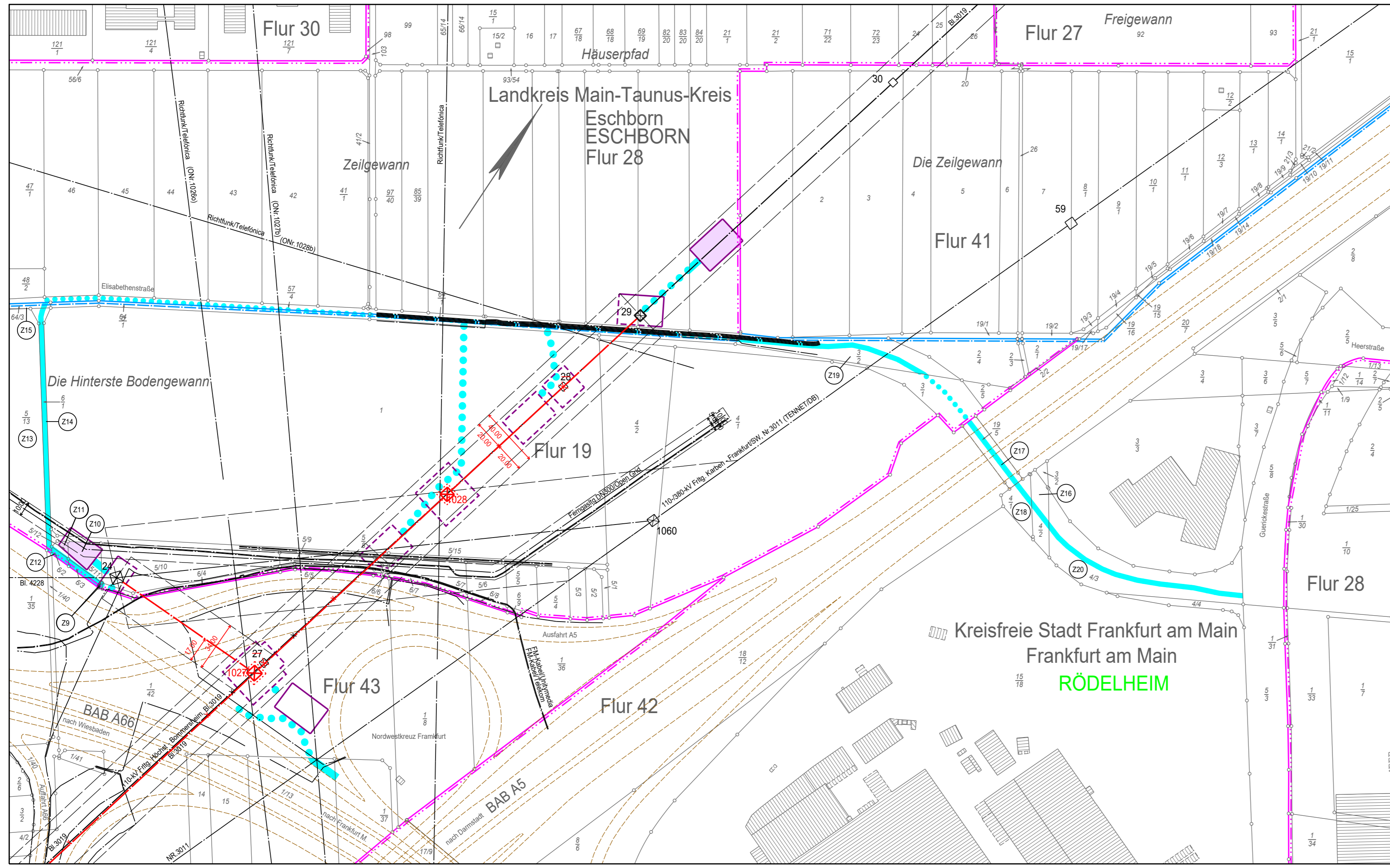
Auslegungsvermerk der Gemeinde (Planfeststellungsbeschluss und festgestellter Plan (§ 43b EnWG))

Der Planfeststellungsbeschluss und Ausfertigung des festgestellten Planes
haben ausgelegen in der Zeit vom 20 ...
bis 20 ...
in der Gemeinde

Gemeinde



Stand:	23.09.2021	17:08:46
Erstellt:	10.02.2021	11:37:06
Inhalt:	Planung	



- #### Legende
- Staatsgrenze
 - Landesgrenze
 - Reg.-Bez. Grenze
 - Kreisgrenze
 - Gemeindegrenze
 - Gemarkungsgrenze
 - Flurgrenze
 - Hochspannungsfreileitung (Bestand)
 - Hochspannungsfreileitung (Planung)
 - Hochspannungsfreileitung (Bestand) wird demontiert
 - Trag-/ Abspannmast (Bestand)
 - Trag-/ Abspannmast (Planung)
 - Trag-/ Abspannmast (Bestand) wird demontiert
 - Hochspannungskabel geplant
 - laufende Nr. der vom Schutzstreifen betroffenen Flurstücke in der Gemarkung
 - laufende Nr. der ausschließlich von Zuwegungen oder Arbeitsflächen betroffenen Flurstücke in der Gemarkung
 - Objektnummer lt. Kreuzungsverzeichnis
 - Versorgungsleitung
 - Planungen/ Flächenausweisungen nachrichtlich übernommen
 - Topografie nachrichtlich übernommen
 - Schutzstreifenrand
 - Schutzstreifen (innerhalb der im Plankopf grün dargestellten Gemarkung)
 - temporäre Arbeitsfläche innerhalb des Schutzstreifens (nachrichtliche Darstellung)
 - temporäre Arbeitsfläche außerhalb des Schutzstreifens auf Flurstücken mit Schutzstreifenanspruchnahme
 - temporäre Arbeitsfläche auf Flurstücken ohne Schutzstreifenanspruchnahme
 - Zuwegung auf Flurstücken mit Schutzstreifenanspruchnahme
 - Zuwegung auf Flurstücken ohne Schutzstreifenanspruchnahme
 - provisorischer Mast
 - Rand der für das Provisorium benötigten Fläche
 - Achse Provisorium