
















Flächennutzung (HVBG 2021)

-  Wohnbaufläche
-  Fläche gemischter Nutzung
-  Sensible Einrichtungen
-  Industrie- und Gewerbefläche
-  Sport-, Freizeit- und Erholungsfläche
-  Bahn- und Straßenverkehr
-  Gehölz
-  Landwirtschaft
-  Fließgewässer
-  Stehendes Gewässer
-  Unland, vegetationslose Fläche

Flächen besonderer Klimafunktion

-  Bannwald (Hessenforst 2021)
-  Vorbehaltsgebiet besonderer Klimafunktion (Region FrankfurtRheinMain 2021)

Vorhaben und Abgrenzungen

-  Neubaumast mit Nummer
-  Bestandsmast mit Nummer
-  Rückbaumast mit Nummer
-  Leitungsneubau
-  Leitung mit Erhöhung der Spannungsebene
-  Bestandsleitung
-  Zuwegungen
-  Arbeitsflächen
-  bestehend bleibender Schutzstreifen
-  neu auszuweisender Schutzstreifen
-  frei werdender Schutzstreifen
-  Untersuchungsraum (100 m)
-  Blattschnitt

Syna

Meine Kraft vor Ort

Syna GmbH

Ludwigshafener Straße 4
65929 Frankfurt am Main

**Ersatzneubau der 110-kV-Hochspannungsfreileitung
Höchst – Bommersheim, Bl. 3019
Abschnitt Pkt. Eschborn – Pkt. Nied
und
Änderung der Betriebsspannung von 20-kV auf 110-kV
im Abschnitt: UA Höchst - Pkt. Nied, Bl. 3019 und
Pkt. Nied - Griesheim, Bl. 3027**

Anhang 9.10: Umweltstudie
- Fläche, Luft und Klima

Legendenblatt

Bearbeitet: M. Sc. Florian Keltch
Gezeichnet: M. Sc. Johanna Meinschmidt
Format: A4
Kartengrundlage: DTK25
Stand: Juli 2021

TNL Energie GmbH



Raiffeisenstraße 7
35410 Hungen
Tel.: 0 64 02 - 51 96 21-0
Fax: 0 64 02 - 51 96 21-30
e-mail: mail@tnl-umwelt.de
homepage: www.tnl-umwelt.de