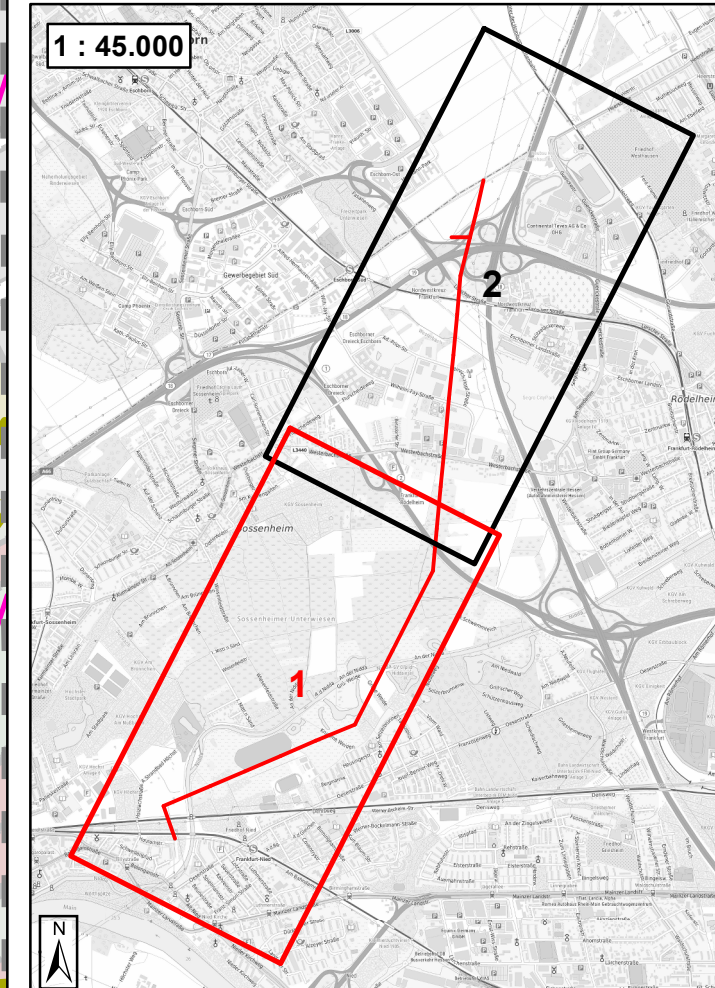


Legende siehe Anhang 9.12



WMS TopPlusOpen (BKG): © Bundesamt für Kartographie und Geodäsie (2021), Datenquellen: https://sg.geodatenzentrum.de/web_public/Datenquellen_TopPlus_Open.pdf



Syna Meine Kraft vor Ort

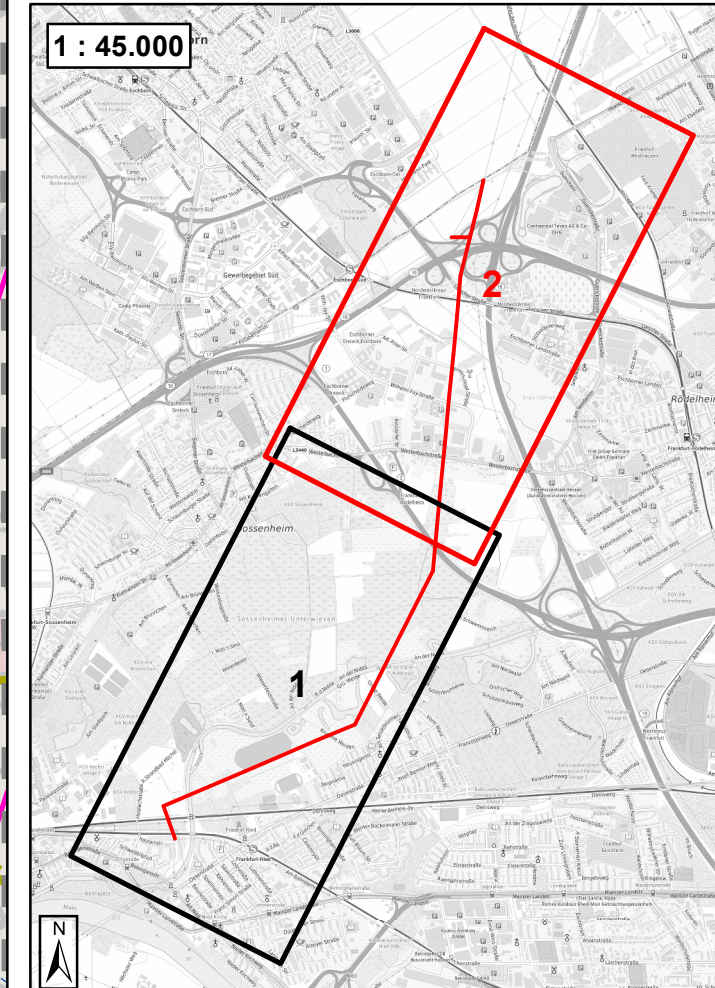
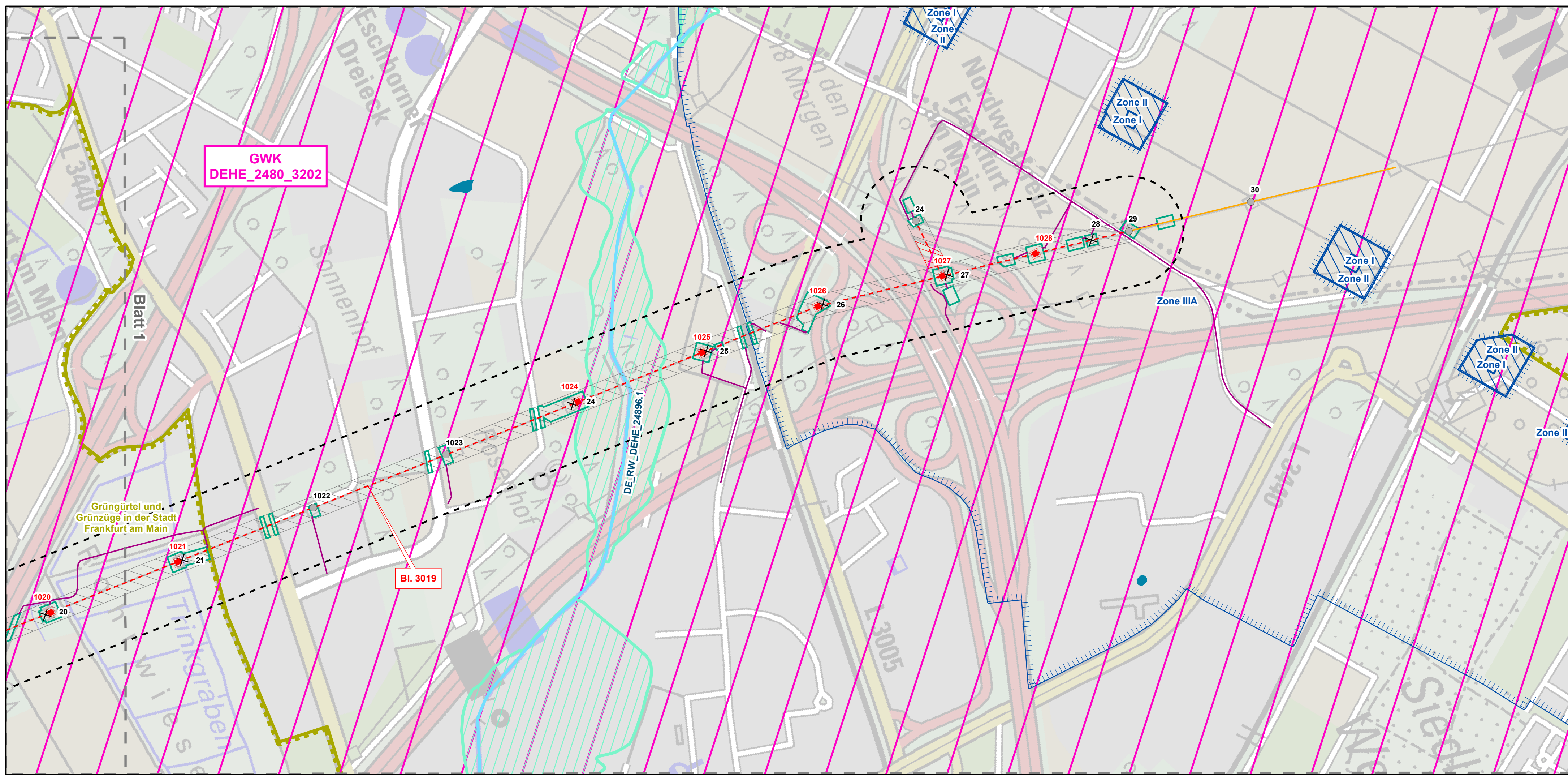
Syna GmbH
Ludwigshafener Straße 4
65929 Frankfurt am Main

Ersatzneubau der 110-kV-Hochspannungsfreileitung Höchst – Bommersheim, Bl. 3019
Abschnitt Pkt. Eschborn – Pkt. Nied und Änderung der Betriebsspannung von 20-kV auf 110-kV im Abschnitt: UA Höchst - Pkt. Nied, Bl. 3019 und Pkt. Nied - Griesheim, Bl. 3027

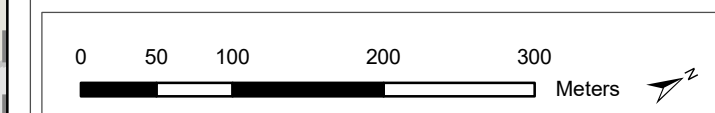
Anhang 9.12: Umweltstudie - Schutzgut Wasser

Blatt Nr. 1 von 2

Bearbeitet:	M. Sc. Sonja Steegmüller	<p>TNL Energie GmbH Raffisenstraße 7 35410 Hungen Tel.: 0 64 02 - 51 96 21-0 Fax: 0 64 02 - 51 96 21-30 e-mail: mail@tnl-umwelt.de homepage: www.tnl-umwelt.de</p>
Gezeichnet:	M. Sc. Johanna Meinschmidt	
Format:	A4 lang	
Maßstab 1:O.:	1:5.000	
Kartengrundlage:	DTK25	
Stand:	Juli 2021	



WMS TopPlusOpen (BKG): © Bundesamt für Kartographie und Geodäsie (2021), Datenquellen: https://sg.geodatenzentrum.de/web_public/Datenquellen_TopPlus_Open.pdf



Syna Meine Kraft vor Ort
 Syna GmbH
 Ludwigshafener Straße 4
 65929 Frankfurt am Main

Ersatzneubau der 110-kV-Hochspannungsfreileitung Höchst – Bommersheim, Bl. 3019 Abschnitt Pkt. Eschborn – Pkt. Nied und Änderung der Betriebsspannung von 20-kV auf 110-kV im Abschnitt: UA Höchst - Pkt. Nied, Bl. 3019 und Pkt. Nied - Griesheim, Bl. 3027

Anhang 9.12: Umweltstudie - Schutzgut Wasser
 Blatt Nr. 2 von 2

Bearbeitet:	M. Sc. Sonja Steegmüller	TNL Energie GmbH Ralfisenstraße 7 35410 Hungen Tel.: 0 64 02 - 51 96 21-0 Fax: 0 64 02 - 51 96 21-30 e-mail: mail@tnl-umwelt.de homepage: www.tnl-umwelt.de
Gezeichnet:	M. Sc. Johanna Meinschmidt	
Format:	A4 lang	
Maßstab 1. O.:	1 : 5.000	
Kartengrundlage:	DTK25	
Stand:	Juli 2021	