


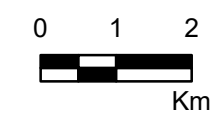


### Zeichenerklärung

-  bestehender Kiessee (Stand: 2022)
-  genehmigter Bauabschnitt
-  geplante Erweiterung

### Anlage 11.1.1

#### Übersicht



Koordinatensystem: DHDN 3 Degree Gauss Zone 3  
 Datengrundlagen: © GeoBasis-DE / BKG 2020



### Übersichtslageplan

M.: 1:100.000	Dez 2022	oml2229043
---------------	----------	------------

06.12.2022 Uhr: 13:07:52 mehrdad 1:100.000  
 N:\oml2229043\planung03\_GIS\mxd\HGA\_Anlagen\Anl\_1.1\_Übersichtslageplan.mxd