



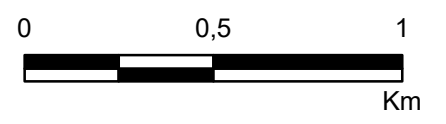


- Zeichenerklärung**
-  Oberflächengewässer
  -  bestehender Kiessee (Stand: 2022)
  -  genehmigter Bauabschnitt
  -  geplante Erweiterung

**Anlage 11.1.2**



Koordinatensystem: DHDN 3 Degree Gauss Zone 3  
 Datengrundlagen:  
 © Hessisches Landesamt für Naturschutz, Umwelt und Geologie  
 © GeoBasis-DE / BKG 2020



**Detaillageplan**

M.: 1:20.000	Dez 2022	oml2229043
--------------	----------	------------

05.12.2022 Uhr: 14:24:26 mehrdad 1:20.000  
 N:\oml2229043\planung03\_GIS\mxd\HGA\_Anlagen\Anl\_1.2\_Detaillageplan.mxd