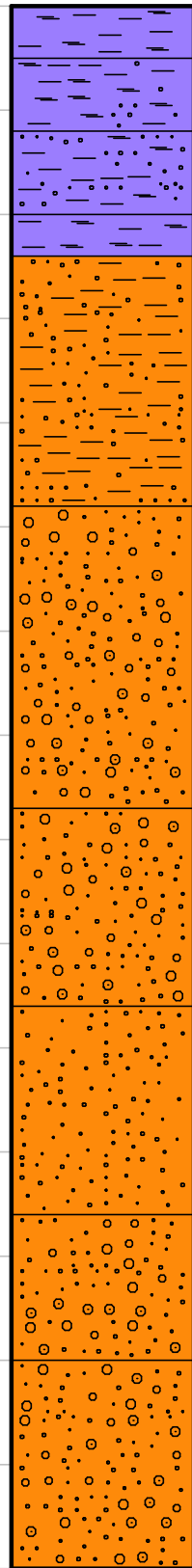



BK2

0 m bis 15 m

0.00 m GOF

m u. GOK



- 0.50 Ton, schwach humos, (Ackerboden) dunkelbraun
- 1.20 Ton, schwach humos - Ton, schwach humos, schwach sandig, grau, graubraun, Pflanzenreste
- 2.00 Ton, schwach sandig - sandig, schwach humos - Sand, schwach tonig - tonig, grau, graubraun, Pflanzenreste
- 2.40 Ton, humos, grau, Pflanzenreste
- 4.80 Sand - Sand, schwach tonig, graubraun, grau, Tonlinsen bei 2,7m, 3,6m u. 4,4m
- 7.70 Sand, schwach kiesig - stark kiesig, braungrau, braun
- 9.60 Sand, schwach kiesig, braungrau, grau
- 11.60 Sand, grau, vereinzelt Kiese
- 13.00 Sand, kiesig - stark kiesig, graubraun, grau
- 15.00 Sand, kiesig - stark kiesig, braun, braungrau



Alois Omlor GmbH
 Erweiterung der Kiesgrube
 Groß-Rohrheim

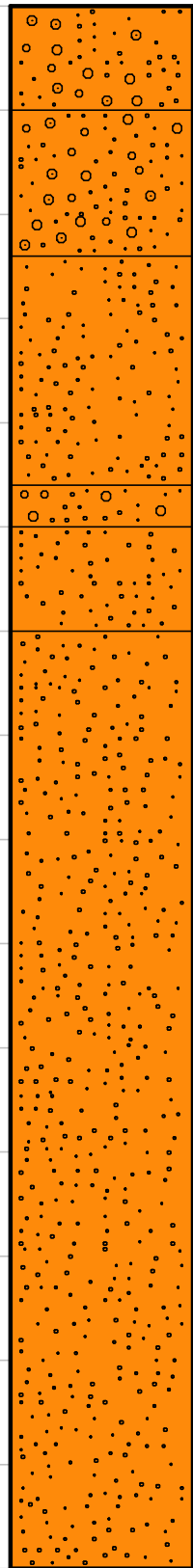

Bericht Nr. 4425/1

Anlage Nr. 4.1

BK2

15 m bis 30 m

m u. GOK



Sand, kiesig - stark kiesig, braun, braungrau, bei 15,6m Stein ca. 10cm x 7cm x 6cm

-16.00

Sand, schwach kiesig, grau

-17.40

Sand, grau, vereinzelt Kiese

-19.60

Sand, schwach kiesig, grau

-20.00

Sand, grau, vereinzelt Kiese

-21.00

Sand, grau, vereinzelt Kiese zwischen 27,5 m u. 28,0 m

-30.00



Alois Omlor GmbH
Erweiterung der Kiesgrube
Groß-Rohrheim


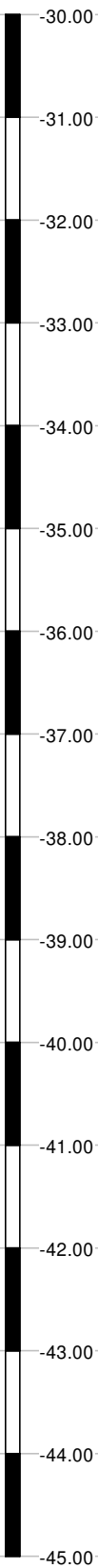
Bericht Nr. 4425/1

Anlage Nr. 4.2

BK2

30 m bis 45 m

m u. GOK



Sand, grau

-31.00

Sand, grau, einzelne Mergelknollen,
Zustand veränderlich

-33.00

Sand, grau

-45.00



Alois Omlor GmbH
Erweiterung der Kiesgrube
Groß-Rohrheim

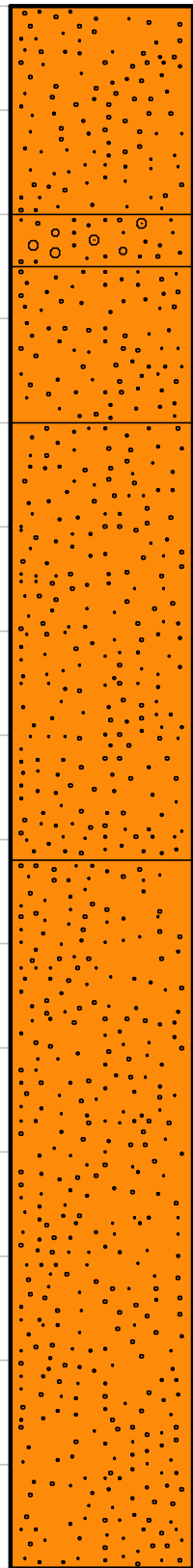
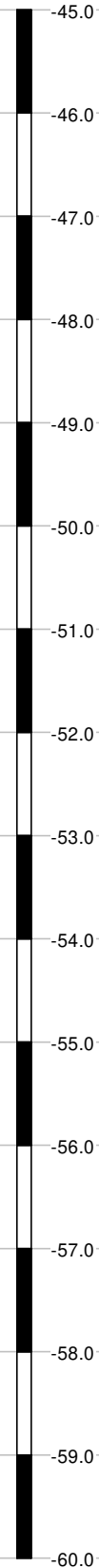
Bericht Nr. 4425/1

Anlage Nr. 4.3

BK2

45 m bis 60 m

m u. GOK



Sand, grau, einzelne Grobkiese
zwischen 45,0m u. 46,0m

-47.00

Sand - Sand, schwach kiesig, grau

-47.50

Sand, grau, vereinzelt Kiese

-49.00

Sand, braungrau, vereinzelt Kiese

-53.20

Sand, braun, braungrau, vereinzelt
Kiese

-60.00



Alois Omlor GmbH
Erweiterung der Kiesgrube
Groß-Rohrheim

Bericht Nr. 4425/1

Anlage Nr. 4.4