

- Biotope**
- Wald**
- 01.112 Mesophiler Buchenwald (LRT 9130)
 - 01.114 Buchenmischwald (forstlich überformt)
 - 01.117 Buchenaufforstung
 - 01.121 Eichen-Hainbuchenwald (LRT 9160)
 - 01.122 Eichenmischwald (forstlich überformt)
 - 01.123 Bodensaurer Eichenwald
 - 01.133 Erlen-Eschen-Bachrinnenwald, Ufergehölzsäume und Feuchtwald (LRT 91E0*)
 - 01.143 Sonstige Edellaubbaumwälder (forstlich überformt)
 - 01.152 Schlagfluren und Pionierwälder
 - 01.180 Naturferne Laubholzforste aus überwiegend nicht heimischen Arten
 - 01.229 Fichtenforst
 - 01.310 Mischwälder aus Laubbaum- und Nadelbaumarten
- Hecken, Gebüsche, Baumgruppen und Einzelbäume**
- 02.300 Nasse Gebüsche, Hecken, Säume
 - 02.600 straßenbegleitende Hecken-/Gebüschpflanzung
 - 03.300 Baumschule
 - 04.600 Baumhecken, inkl. Säume
- Offenlandbiotope**
- 05.212 Schnellfließende Bäche, Gewässergüteklasse II und schlechter
 - 05.242 Naturmah angelegte Gräben
 - 05.243 Naturfern ausgebaute Gräben
 - 05.250 Begradigte und ausgebaute Bäche
 - 05.331 Ausdauernde Kleingewässer (tw. LRT 3150)
 - 05.342 Teiche
 - 05.440 Großseggenried
 - 05.460 Hochstaudenfluren und Feuchtbrachen (LRT 6430)
 - 06.120 Nährstoffreiche Feuchtwiese
 - 06.210 Extensiv genutzte Pferdeweiden
 - 06.320 Intensiv genutzte Frischwiese
 - 09.110 Ackerbrache, mehr als ein Jahr nicht bewirtschaftet
 - 09.130 Ruderaler Wiesen
 - 09.160 Intensiv gepflegte Straßenränder
 - 09.210 Ausdauernde Ruderalfluren frischer Standorte
 - 09.250 Streuobstwiesenbrache
 - 10.620 Teilweise bewachsene Waldwege
- Siedlungs- und Verkehrsflächen**
- 10.510 Sehr stark oder völlig versiegelte Flächen (Asphalt)
 - 10.511 Klärbecken
 - 10.520 Nahezu versiegelte Flächen, Pflaster
 - 10.530 Schotter-, Kies-, u. Sandflächen, -wege, -plätze
 - 10.710 Nicht begrünte Dachflächen
 - 11.212 Gärten mit überwiegendem Nutzgartenanteil
 - 11.221 Gärtnersch gepflegte Anlagen und arten- und strukturarmer Hausgärten
 - 11.222 Arten- und strukturreiche Hausgärten
 - 11.223 Kleingartenanlage mit überwiegendem Ziergartenanteil
 - 11.224 Intensivrasen auf Sportanlagen
 - 11.231 Villensiedlungen mit Großbaumbestand
- Einzelbäume**
- 04.110 Einheimischer, standortgerechter Einzelbaum
 - 04.120 Nicht heimischer Einzelbaum
 - 04.210 Einheimische, standortgerechte Baumgruppe
 - 04.220 Nicht heimische Baumgruppe
 - 04.310 Einheimische Baumreihe

Zusatzcodes Waldstruktur: W1-W34
(s. Anhang C, Ökologisches Gutachten)

Geschützte Pflanzen und Biotope

- Breitblättrige Stendelwurz (*Epipactis helleborine*), besonders geschützt nach BNatSchG
- Sumpf-Schwertlilie (*Iris pseudacorus*), besonders geschützt nach BNatSchG
- Lebensraumtypen
 - 3150: Natürliche eutrophe Seen mit einer Vegetation vom Typ Magnopotamion/Hydrocharition
 - 6430: Feuchte Hochstaudensäume der planaren bis alpinen Stufe
 - 9160: Stenmieren-Eichen-Hainbuchenwald
 - 91E0*: Erlen- und Eschenwälder und Weichholzaunenwälder an Fließgewässern
- Biotope gemäß § 30 BNatSchG

Untersuchungsgebiete

- Waldstruktur, Horste, Avifauna, Fledermäuse, Amphibien, Flora

Schutzgebiete

- NSG "Krebsmühlwiesen bei Hofheim"
- FFH-Gebiet 5916-302 "Galgenberg bei Driedenbergen"
- Trinkwasserschutzgebiete (WSG-ID: 436-013, 436-014, 436-015, 436-019)




Sonstiges

- Ämtliches Liegenschaftskataster

1	2	3
---	---	---

Nr.	Art der Änderung	Datum	Name

 <div>Hamburger Allee 45 60486 Frankfurt am Main fon 069 / 95 29 64 0 fax 069 / 95 29 64 99 mail mail@pgnu.de net www.pgnu.de</div>	bearbeitet:	24.11.2017	C. Würmlitzer
	gezeichnet:	24.11.2017	T. Lütkeimer
	geprüft:	24.11.2017	C. Würmlitzer

 <div>Hessen Mobil Straßen- und Verkehrsmanagement</div>	 <div>HESSEN</div>	 <div>HESSEN</div>	Datum	Zeichen
			bearbeitet:	
			gezeichnet:	
			geprüft:	

FESTSTELLUNGSENTWURF

Straße: L 3011 Hofheim a. T - Lorsbach		Unterlage: 19.4 / Blatt-Nr.: 1 / 3	
Straße / Abschn.-Nr. / Station Beginn: zw. NK 5916 043 u. NK 5916 075 Ende: zw. NK 5916 075 u. NK 5816 006		Ökologisches Gutachten - FLORA -	
Hessen ID: 00296		Maßstab: 1 : 2.000	
Neubau eines Rad- und Gehweges zwischen Lorsbach und Hofheim a. T.			
Aufgestellt: Darmstadt, der 08.11.2024 Dez. Planung und Bau Südhessen			
i. A. <u>gez. A. Bergen</u> A. Bergen, Fachdezernent (kommissarisch), PB15.5			