












## Boden

## Bodentypen

- |   |  |
|---|--|
|  | Auengleye mit Gleyen   |
|  | Pseudogleye und Parabraunerde-Pseudogleye mit Haftpseudogleyen |
|  | Braunerden   |
|  | Kolluviole   |
|  | Kolluviole, vergleitet mit Gley-Kolluviole                     |
|  | Parabraunerden   |
|  | Parabraunerden, erodiert                                       |
|  | Pararendzinen mit Parabraunerden                               |
|  | Pararendzinen mit Parabraunerden, erodiert                     |
|  | Flächen für Siedlung, Industrie und Verkehr                    |
|  | geänderte Bodentypen   |

**Aggregierte Gesamtbewertung der Bodenfunktionen (vgl. Text UVS)**



- |   |                |
|---|----------------|
| 0 | nicht bewertet |
| 1 | sehr gering    |
| 2 | gering         |
| 3 | mittel         |
| 4 | hoch           |
| 5 | sehr hoch      |

## Wasser








### Trinkwasserschutzgebiete



- Zone 1
- Zone 2
- Zone 3

Quelle:HLUG 2015

-  Überschwemmungsgebiete  
 Gewässer

## Technische Planung

- |   |                                     |
|---|-------------------------------------|
|    | Böschung und Entwässerung           |
|    | Versiegelung; Befestigung           |
|    | Gleisbereich                        |
|    | Bankett                             |
|   | Rasengleis                          |
|  | Baustraßen und BE-Flächen           |
|  | BE-Flächen zur Kabelablage          |
| <hr/>   |                                     |
|  | 2. Planänderung                     |
|  | 2. Planänderung (entfällt)          |
| <hr/>   |                                     |
|  | Hochspannungsmast (Planung)         |
|  | Hochspannungsmast (wird demontiert) |




-  Untersuchungsraum
-  Untersuchungsraum, 1. Änderung

- Ko** Konfliktbereich (siehe Kasten)

**nachrichtliche Darstellung der Planung Dritter**

- Erdwall an der A5

**Umverlegung 110 kV-/380-kV-Freileitung (nachrichtlich)**

- |   |                         |
|---|-------------------------|
|  | Planung                 |
|  | Rückbau Bestandsleitung |
|  | Rückbau Bestandsmast    |

Plangrundlagen:

- Luftbilder DOP 40 (HLBG)
- ALKIS (HLBG)
- Technische Planung: PG RTW Frankfurt (nachrichtlich)

