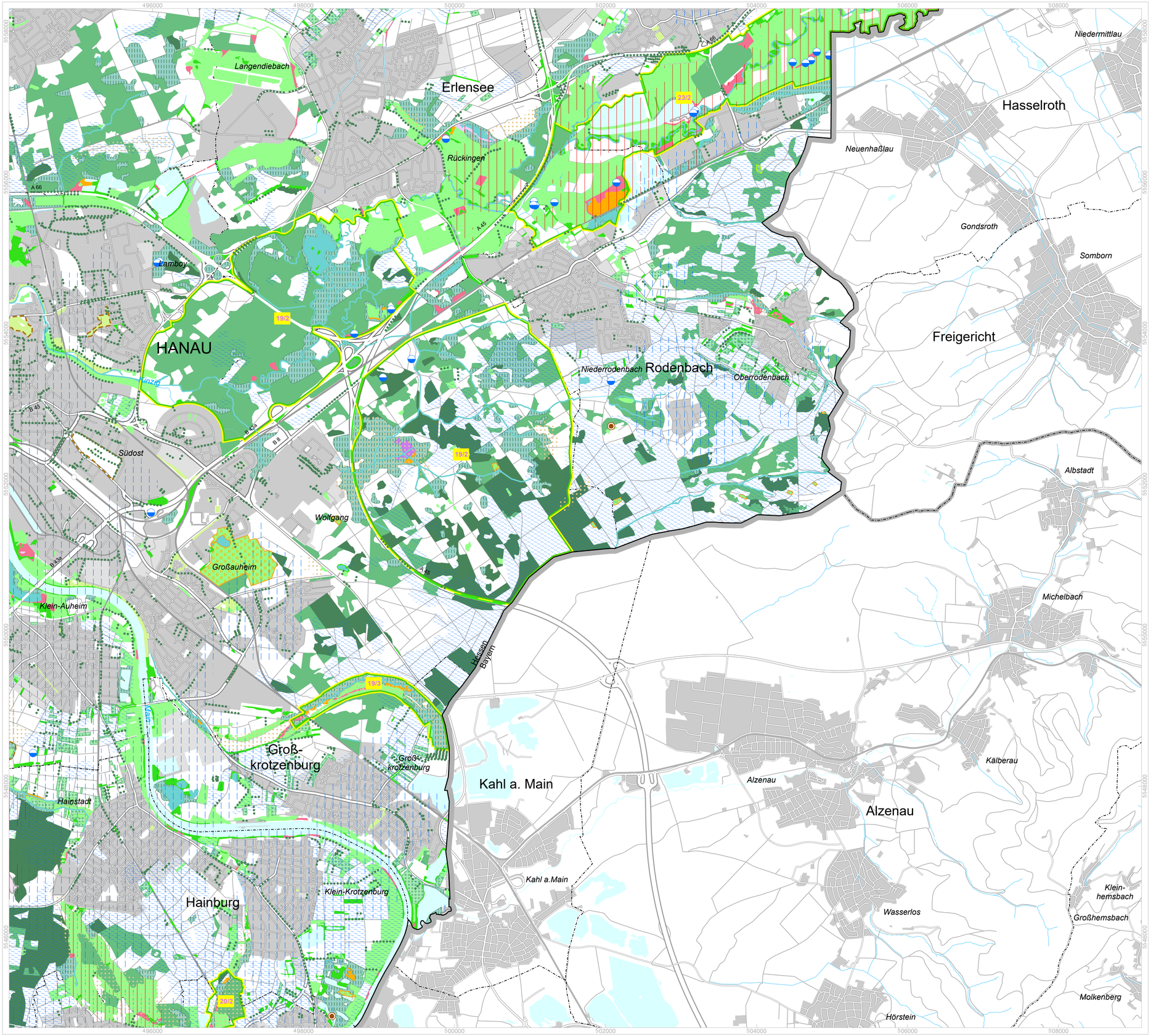

Die Koordinatenangaben im Kartenrahmen beziehen sich auf UTM-Zone 32 N.

0 500 1.000 2.000 Meter

Topografische Datengrundlagen innerhalb des Geltungsbereichs
Flächen: ATKIS® Basis-DLM 2021, Verkehrstrassen: ATKIS® Basis-DLM 2017-2021, lineare Gewässer: ATKIS® Basis-DLM 2022, Hessische Verwaltung für Bodenmanagement und Geoinformation, Überarbeitung Regionalverband FrankfurtRheinMain
Stadt-, Gemeindegrenzen: ALKIS® 2025, Hessische Verwaltung für Bodenmanagement und Geoinformation

Topografische Datengrundlagen außerhalb des Geltungsbereichs
ATKIS®-Basis-DLM 2023, Hessische Verwaltung für Bodenmanagement und Geoinformation, Bayerische Vermessungsverwaltung, Landesamt für Vermessung und Geobasisinformation Rheinland-Pfalz

Diese Karte ist im Rahmen des § 5 Urheberrechtsgesetz geschützt.

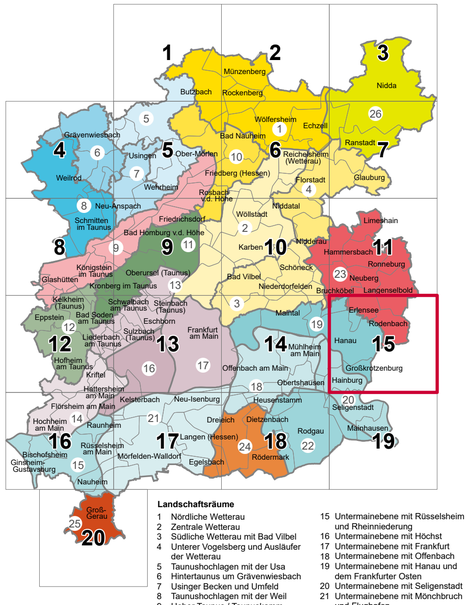

Landschaftsräume

1 Nördliche Wetterau
2 Zentrale Wetterau
3 Südliche Wetterau mit Bad Vilbel
4 Unterer Vogelsberg und Ausläufer der Wetterau
5 Taunushochlagen mit der Usa
6 Hintertaunus um Grävenwiesbach
7 Usinger Becken und Umfeld
8 Taunushochlagen mit der Weil
9 Hoher Taunus / Taunuskamm
10 Taunusrandlagen mit Friedberg und Bad Nauheim
11 Nördlicher Vortaunus mit Bad Homburg
12 Südlicher Vortaunus mit Eppstein
13 Nördliches Main-Taunus-Vorland
14 Südliches Main-Taunus-Vorland mit Hochheim
15 Untermainebene mit Rüsselsheim und Rheinniederung
16 Untermainebene mit Höchst
17 Untermainebene mit Frankfurt
18 Untermainebene mit Offenbach
19 Untermainebene mit Hanau und dem Frankfurter Osten
20 Untermainebene mit Seligenstadt
21 Untermainebene mit Mönchbruch und Flughafen
22 Untermainebene mit Rodgau
23 Ronneburger Hügelland und Kinzigauen
24 Nördliches Messeler Hügelland
25 Hessische Rheinebene um Groß-Gerau
26 Westlicher Unterer Vogelsberg

Verfahrensvermerke	
Aufstellungsbeschluss	12.10.2016 / 17.11.2021
Frühzeitige Beteiligung	29.09.2025 - 15.12.2025
Förmliche Beteiligung	
Abschließender Beschluss	
Genehmigung	
Bekanntmachung	

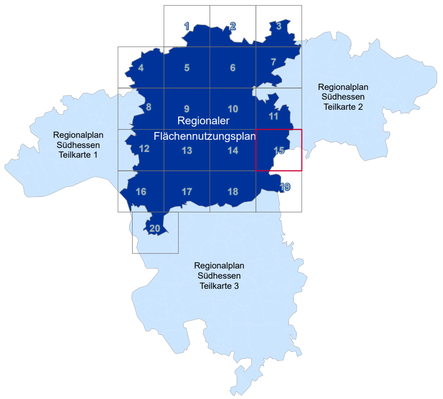

Regionaler Flächennutzungsplan für den Ballungsraum Frankfurt/Rhein-Main

Karte 2:
Darstellungen landschaftsplanerischer Ziele und Maßnahmen

Vorentwurf 2025

Entwurf / Vorentwurf 2025 zur 1. Offenlage / Frühzeitigen Beteiligung der Öffentlichkeit, der Behörden und Sonstigen Träger öffentlicher Belange, beschlossen durch die Verbandskammer des Regionalverbandes FrankfurtRheinMain am 2. Juli 2025 sowie durch die Regionalversammlung Südhessen am 4. Juli 2025

HESSEN Regionalversammlung Südhessen
Regierungspräsidium Darmstadt
Geschäftsstelle

Regionalverband FrankfurtRheinMain

Maßstab: 1:25.000	Karte 2, Blatt 15
Datei: VE2_06_G12_RegFNP_K2_15.pdf	Stand: Juli 2025
Link zur Beteiligung:	www.region-frankfurt.de