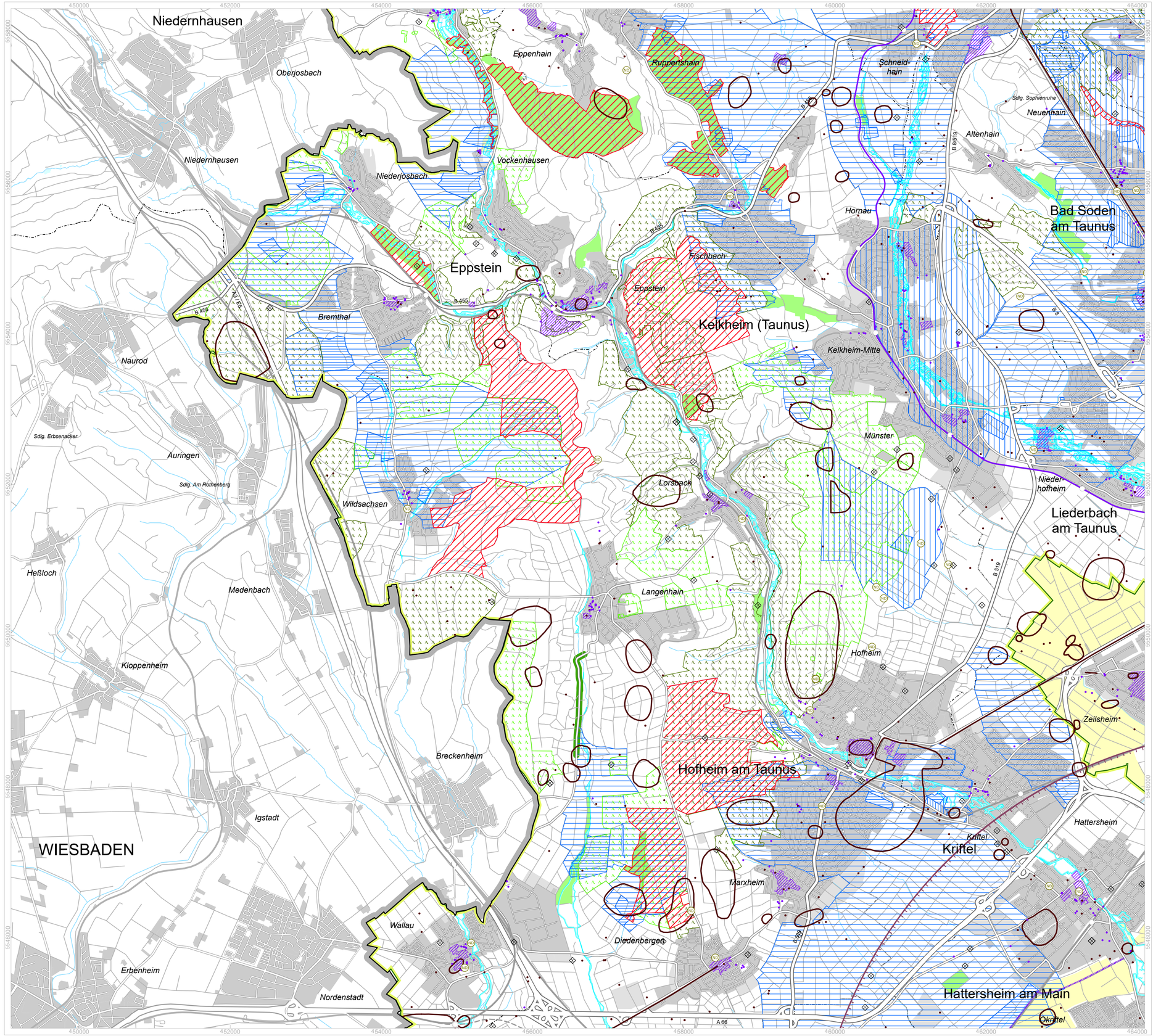

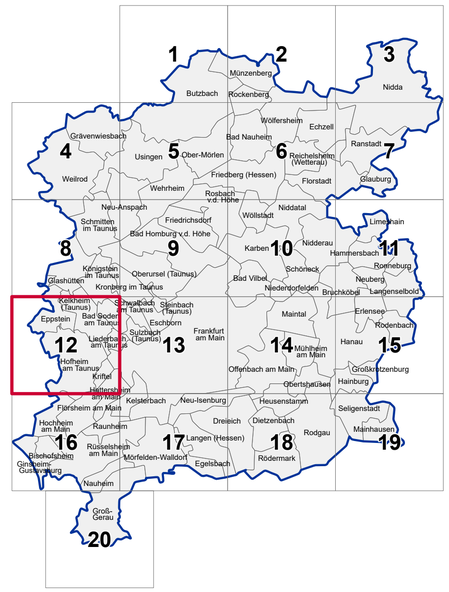

Verfahrensvermerke	
Aufstellungsbeschluss	12.10.2016 / 17.11.2021
Frühzeitige Beteiligung	29.09.2025 - 15.12.2025
Förmliche Beteiligung	
Abschließender Beschluss	
Genehmigung	
Bekanntmachung	

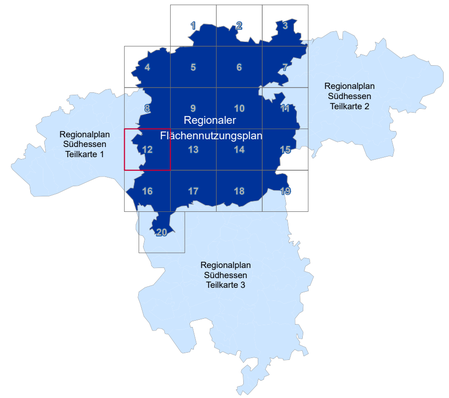

Regionaler Flächennutzungsplan für den Ballungsraum Frankfurt/Rhein-Main

Karte 3:
Rechtliche Bindungen

Vorentwurf 2025

Entwurf / Vorentwurf 2025 zur 1. Offenlage / Frühzeitigen Beteiligung der Öffentlichkeit, der Behörden und Sonstigen Träger öffentlicher Belange, beschlossen durch die Verbandskammer des Regionalverbandes FrankfurtRheinMain am 2. Juli 2025 sowie durch die Regionalversammlung Südhessen am 4. Juli 2025

HESSEN Regionalversammlung Südhessen
Regierungspräsidium Darmstadt
Geschäftsstelle

Regionalverband FrankfurtRheinMain

Maßstab: 1:25.000	Karte 3, Blatt 12
Datei: VE2_04_G12_RegFNP_K1_12.pdf	Stand: Juli 2025
Link zur Beteiligung:	www.region-frankfurt.de

Die Koordinatenangaben im Kartenrahmen beziehen sich auf UTM-Zone 32 N.

0 500 1.000 2.000 Meter

Topografische Datengrundlagen innerhalb des Geltungsbereichs
Flächen: ATKIS® Basis-DLM 2021, Verkehrstrassen: ATKIS® Basis-DLM 2017-2021, lineare Gewässer: ATKIS® Basis-DLM 2022, Hessische Verwaltung für Bodenmanagement und Geoinformation, Überarbeitung Regionalverband FrankfurtRheinMain
Stadt-, Gemeindegrenzen: ALKIS® 2025, Hessische Verwaltung für Bodenmanagement und Geoinformation

Topografische Datengrundlagen außerhalb des Geltungsbereichs
ATKIS®-Basis-DLM 2023, Hessische Verwaltung für Bodenmanagement und Geoinformation, Bayerische Vermessungsverwaltung, Landesamt für Vermessung und Geobasisinformation Rheinland-Pfalz

Diese Karte ist im Rahmen des § 5 Urheberrechtsgesetz geschützt.

Die Quellenangaben zu den Kennzeichnungen, nachrichtlichen Übernahmen und Vermerken der Karte 3 sind Kapitel 15.5 des Textteils des Regionalplans Südhessen und Regionalen Flächennutzungsplans für den Ballungsraum Frankfurt/Rhein-Main zu entnehmen.