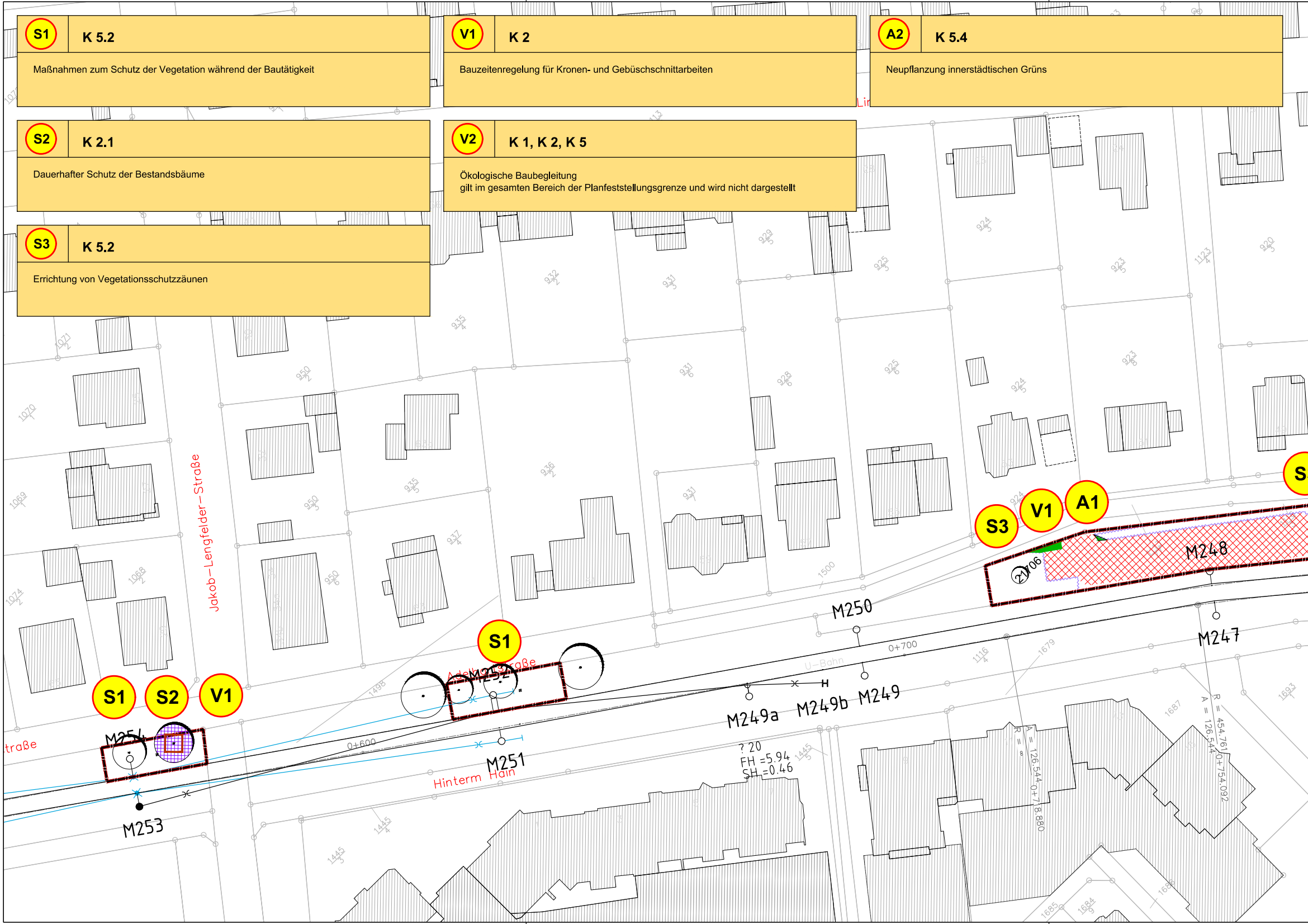

S1 **K 5.2**

Maßnahmen zum Schutz der Vegetation während der Bautätigkeit

S2 **K 2.1**

Dauerhafter Schutz der Bestandsbäume

S3 **K 5.2**

Errichtung von Vegetationsschutzzäunen

V1 **K 2**

Bauzeitenregelung für Kronen- und Gebüschschnittarbeiten

V2 **K 1, K 2, K 5**

Ökologische Baubegleitung
gilt im gesamten Bereich der Planfeststellungsgrenze und wird nicht dargestellt

A2 **K 5.4**

Neupflanzung innerstädtischen Grüns

Jakob-Lengfelder-Straße
traße
S1
S2
V1
M254
M253
0+600
S1
M252
Adelheidstraße
M251
Hinterm Hain
M250
U-Bahn
0+700
M249a
M249b
M249
? 20
FH =5.94
SH =0.46
S3
V1
A1
21706
M248
M247
A = 126.544
0+718.880
R = 454.761
A = 126.544
0+754.092
1500
1498
1445
1679
1687
1693
1116
1684
1685
1686
1068
1069
1070
1071
1074
950
935
936
937
931
932
929
928
925
924
923
920
1123

Blattformat: 1905 x 345 mm

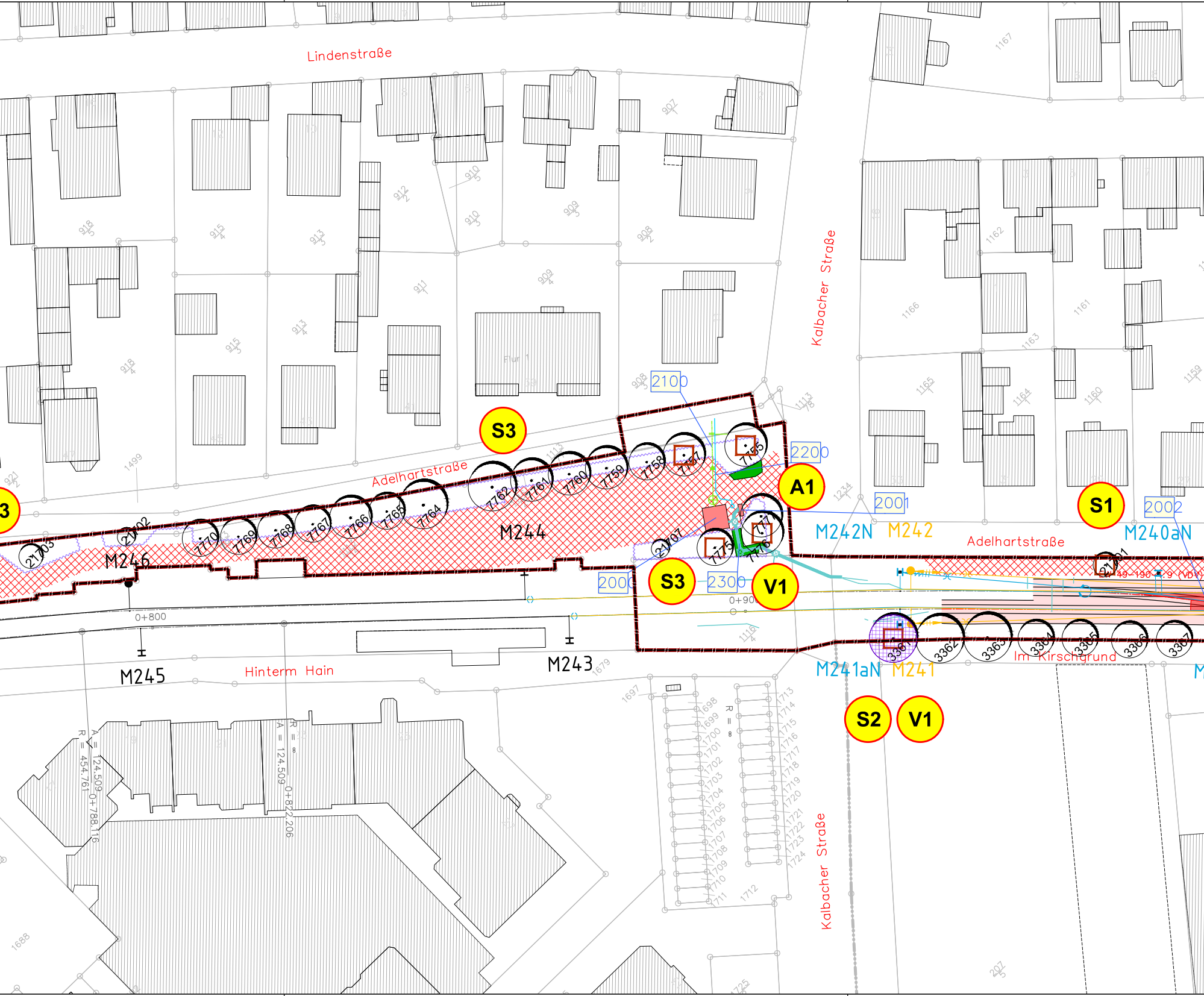
Lindenstraße
Kalbacher Straße
Adelhartstraße
Adelhartstraße
Hinterm Hain
Im Kirschgrund
Kalbacher Straße
S3
S3
S3
A1
S1
S2
V1
V1
2100
2200
2001
2002
2000
2300
M246
M245
M244
M243
M242N
M242
M241aN
M241
M240aN
0+800
0+90
7758
7757
7755
7759
7760
7761
7762
7764
7765
7766
7767
7768
7769
7770
7771
7715
7716
21703
21702
21707
3361
3362
3363
3364
3365
3366
3367
R = 454.761
A = 124.509
0+788.116
A = 124.509
R = 8
0+822.206
R = 8
1499
1679
1697
1688
1167
1162
1166
1161
1163
1165
1164
1160
1159
1234
1113
908
907
909
910
911
912
913
915
918
921
1712
1725
207

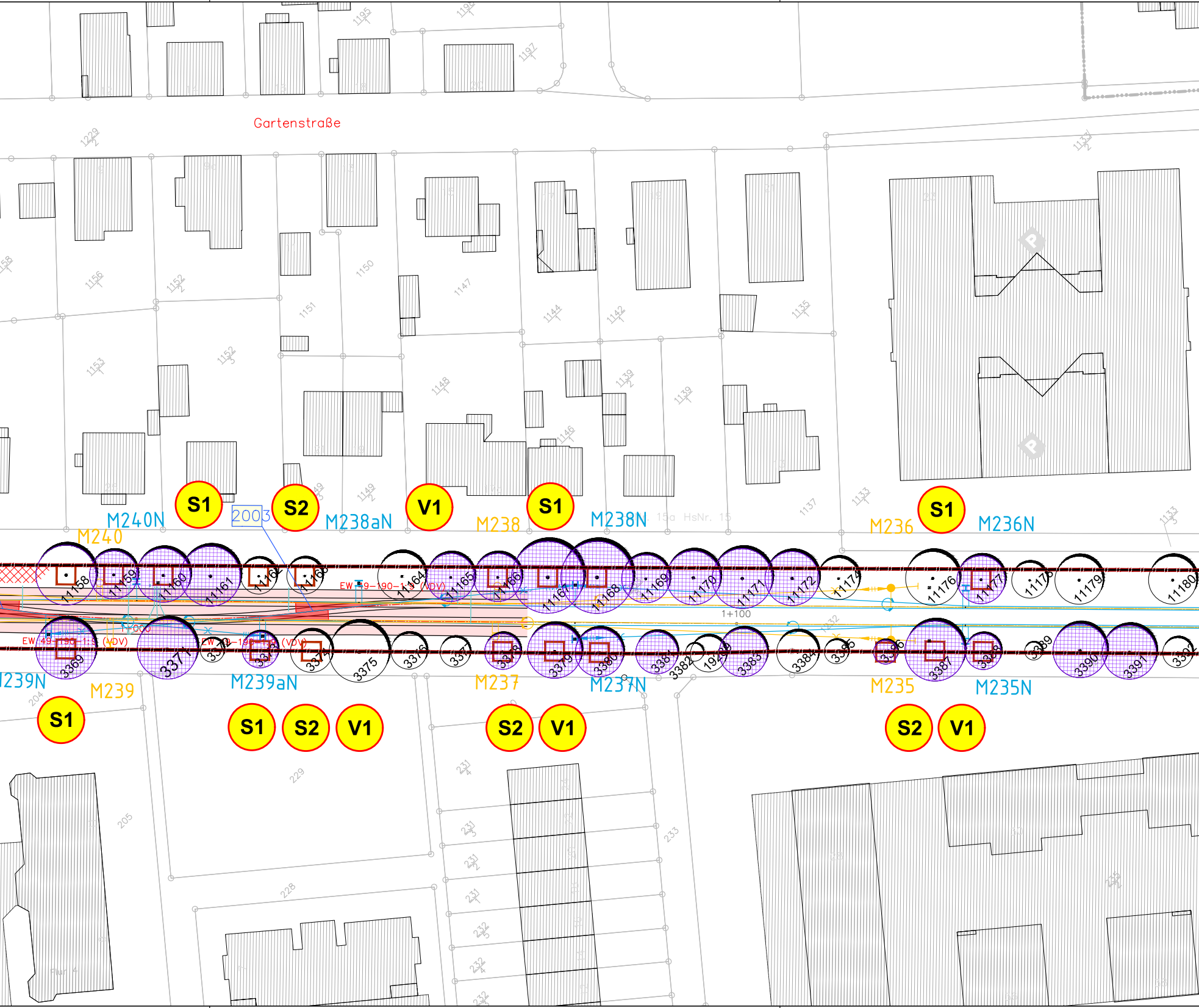
Gartenstraße
M240N
M240
S1
2003
S2
M238aN
V1
M238
S1
M238N
M236
S1
M236N
11158
11159
11160
11161
11162
11163
11164
11165
11166
11167
11168
11169
11170
11171
11172
11174
11176
11177
11178
11179
11180
EW 49-190-1:5 (VDV)
1+000
1+100
3369
3371
3372
3374
3375
3376
3377
3378
3379
3380
3381
3382
3383
3384
3385
3386
3388
3389
3390
3391
3392
M239N
M239
M239aN
M237
M237N
M235
M235N
S1
S1
S2
V1
S2
V1
S2
V1
1153
1156
1152
1151
1150
1147
1148
1149
1144
1142
1139
1135
1133
1137
1195
1196
1197
1229
1146
204
205
228
229
231
232
233
235

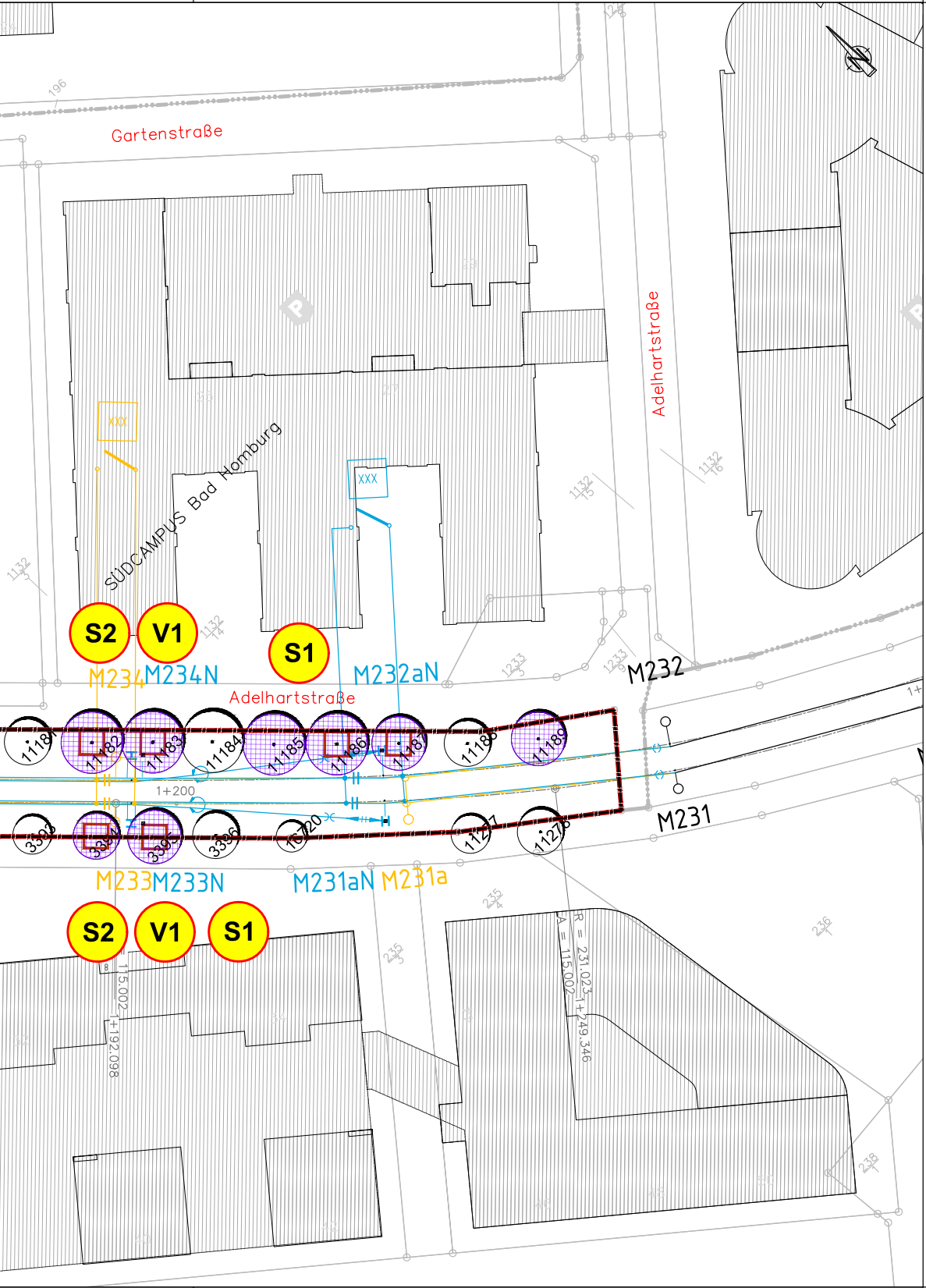
Gartenstraße
Adelhartstraße
SÜDCAMPUS Bad Homburg
Adelhartstraße
S2
V1
S1
M234
M234N
M232aN
M232
M231
11182
11183
11184
11185
11186
11187
11188
11189
10720
11277
11278
3396
1+200
M233
M233N
M231aN
M231a
S2
V1
S1
115.002
1+192.098
A = 115.002
R = 231.023
1+249.346

LEGENDE

Maßnahmen

Schutz- und Vermeidungsmaßnahmen während der Bauzeit

- □ Maßnahmen zum Schutz der Vegetation während der Bautätigkeit (S 1)
- ▨ schonende Schnittmaßnahmen an Bäumen zur Errichtung der Masten und der Abspannung (S 2)
- ~ Maßnahmen zum Vegetationsschutz während der Bauzeit im Bereich der Baufeldeinrichtungsfläche - Vegetationsschutzzäune (S 3)

Ausgleichsmaßnahmen

- 🟩 Wiederherstellung der Bauzeitlich beanspruchten Vegetationsfläche (A 1)

Bestand

- ○ Laubbaum, Bestand
- 21706 Straßenbäume, Nummer gemäß Baumkataster der Stadt Bad Homburg (s. Erläuterungsbericht)
- 1234/1 Flurstücksgrenzen/ -Nr.

Planung

- ▨ Planung Wendeanlage
- 🟥 Planung Sanitärgebäude
- ▨ Baufeldeinrichtungsfläche
- ▭ Schotterfläche
- M240N Neubau Oberleitungsanlagen/ Maststandorte
- M240N Rückbau Oberleitungsanlagen/ Maststandorte
- 2100 Bauwerksnummer
- — Mischwasserkanal
- — Trinkwasserkanal
- — Planfeststellungsgrenze

Erläuterung der Maßnahmensystematik

Maßnahmen Nr.

Bezug zur fortlaufenden Konfliktnummer

S1	K5.2
Maßnahmen zum Schutz der Vegetation während der Bautätigkeit	

Erläuterung der Maßnahme

S = Schutzmaßnahme
A = Ausgleichsmaßnahme
V = Vermeidungsmaßnahme (Artenschutz)


0
5
10
25
50
75 m

D			
C			
B			
A	2. Planänderungsverfahren: Antragsfassung	07/2025	Lip
Index	Änderungen bzw. Ergänzungen	Datum	Zeichen

GRUNDLAGEN	amtliches Kataster	Bad Homburg v.d.H., FB Stadtplanung	Stand: 06/2024	Lage/ Höhe: GK 100 / NN 100
	Vermessung	ÖbVI Balzer, Nüsttal	Stand: 12/2024	Lage/ Höhe: GK 100 / NN 100

Fachplaner

Landschaftsarchitektur-Büro Grohmann
Wasastraße 8, 01219 Dresden
Tel./Fax: (0351)877340/8773466
e-mail: info@buero-grohmann.de

Projekt Nr.	2316	
	Datum	Zeichen
bearb.:	17.07.2025	Lip
gez.:	17.07.2025	Lip
gepr.:	17.07.2025	

BAD HOMBURG
VOR DER HÖHE

Verlängerung der Stadtbahnlinie U2 nach Bad Homburg - Bahnhof

Planfeststellung

2. Planänderung "Gleisverbindung in Ober-Eschbach"

Landschaftspflegerischer Begleitplan
Maßnahmenplan

km 0+700 - km 1+350

Anlage	12.2
Blatt Nr.	4
Maßstab:	1:500

SBHG
STADTBAHNGESELLSCHAFT
BAD HOMBURG

Frankfurt, den 20.03.2025 , ...
gez. Horst Amann