


3				
2				
1				
0	2. Planänderungsverfahren Antragsfassung	06/2025	AGR	

Index	Änderungen bzw. Ergänzungen	Datum	Zeichen	
GRUNDLAGEN	amtliches Kataster	Bad Homburg v.d.H., FB Stadtplanung	Stand: 06/2024	Lage/Höhe: GK 100 / NN 100
	Vermessung	ÖbVI Balzer, Nüstfal	Stand: 12/2024	Lage/Höhe: GK 100 / NN 100

Planverfasser:




Schüller-Plan
Ingenieurgesellschaft mbH
Hauptstadtstraße 211 | Tel. 069 / 96 88 57-0
60314 Frankfurt am Main | Fax. 069 / 96 88 57-99

Frankfurt, den

i.V.
gez. Nicolai Thern

	Datum	Zeichen
bearb.:	23.06.2025	AGR
gez.:	23.06.2025	AGR
gepr.:	23.06.2025	HDS




BAD HOMBURG
VOR DER HÖHE

Verlängerung der Stadtbahnlinie U2 nach Bad Homburg - Bahnhof

Planfeststellung

2. Planänderung "Gleisverbindung in Ober-Eschbach"

Übersichtslageplan	Anlage 3
	Blatt Nr. 1
	Maßstab: 1:2000



SBHG
STADTBAHNGESellschaft
BAD HOMBURG
Hauptstadtstr. 211
60315 Frankfurt

Frankfurt, den

gez. Horst Amann