S1 **K 5.2**

Maßnahmen zum Schutz der Vegetation während der Bautätigkeit

V1 **K 2**

Bauzeitenregelung für Kronen- und Gebüschschnittarbeiten

A2 **K 5.4**

Neupflanzung innerstädtischen Grüns

S2 **K 2.1**

Dauerhafter Schutz der Bestandsbäume

V2 **K 1, K 2, K 5**

Ökologische Baubegleitung
gilt im gesamten Bereich der Planfeststellungsgrenze und wird nicht dargestellt

S3 **K 5.2**

Errichtung von Vegetationsschutzzäunen

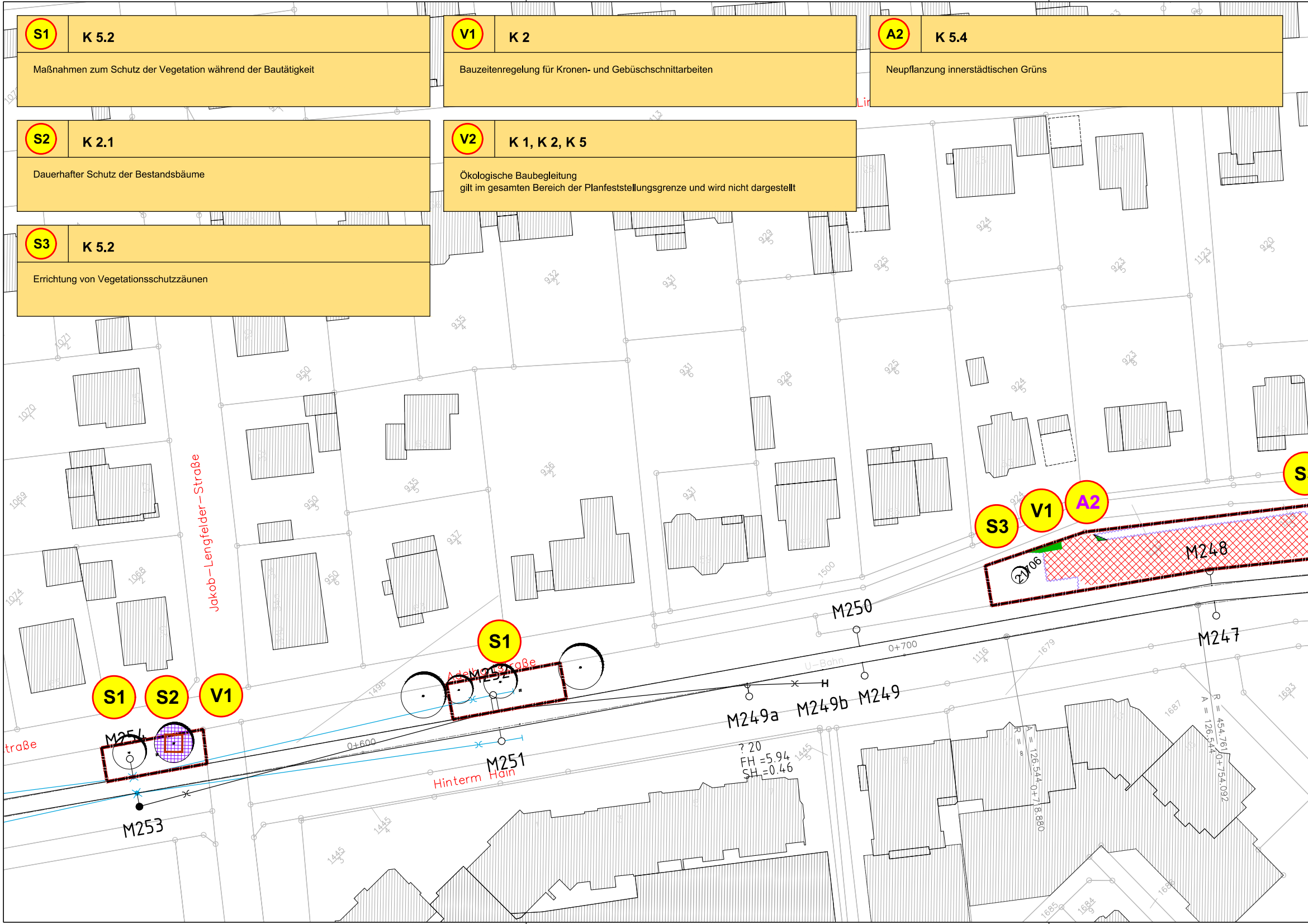
S1
S2
V1
M254
M253
traße
Jakob-Lengfelder-Straße
S1
Adelhofstraße
M252
0+600
M251
Hinterm Hain
M249a
M249b
M249
U-Bahn
0+700
M250
M247
S3
V1
A2
M248
21706
? 20
FH =5.94
SH =0.46
A = 126.544 0+718.880
R = 454.761 0+754.092
A = 126.544
S

Blattformat: 1905 x 345 mm

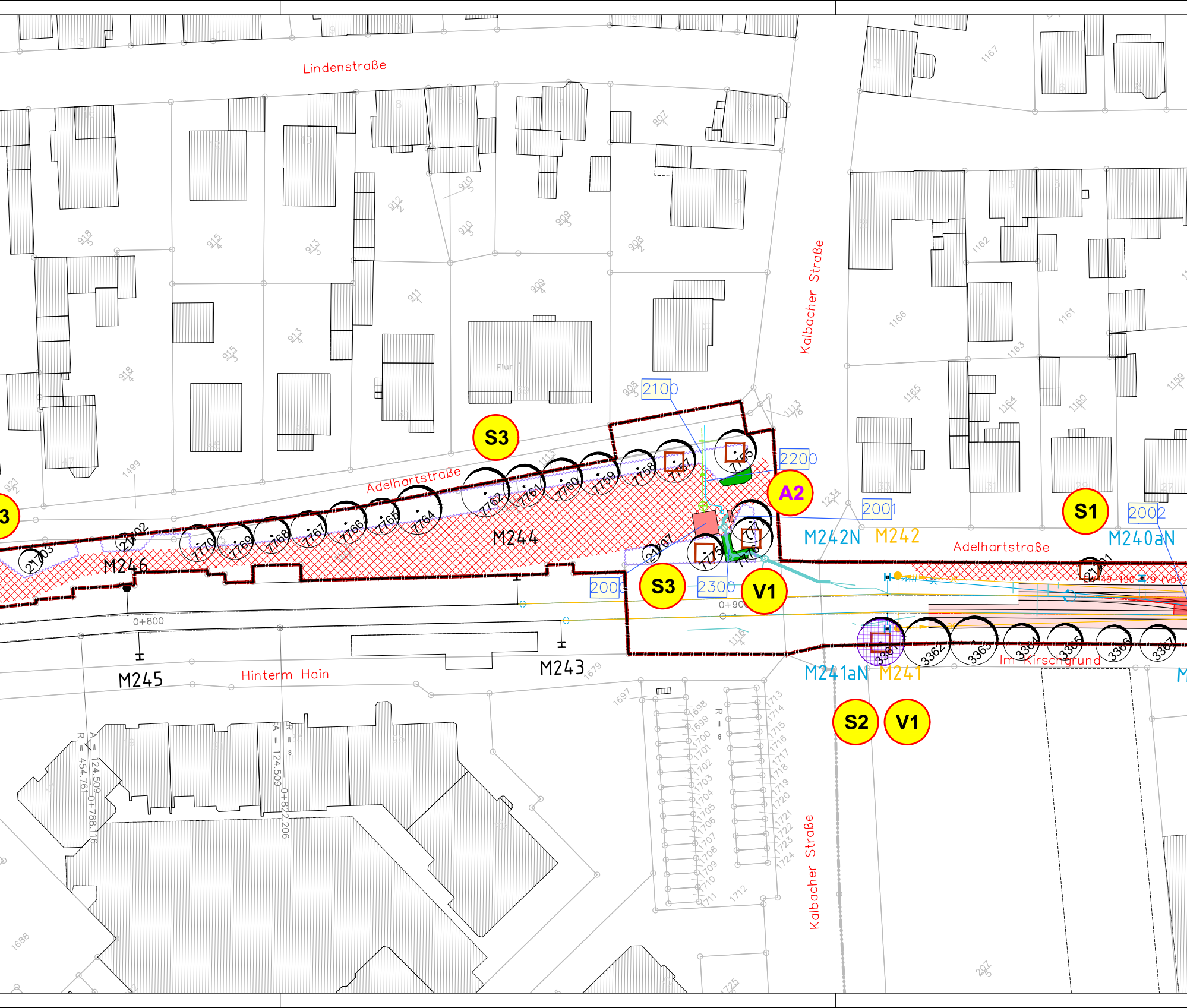
Lindenstraße
Kalbacher Straße
Adelhartstraße
Adelhartstraße
Hinterm Hain
Im Kirschgrund
Kalbacher Straße
S3
S3
S3
A2
S1
V1
S2
V1
2100
2200
2001
2002
2000
2300
M246
M245
M244
M243
M242N
M242
M241aN
M241
M240aN
0+800
0+90
2703
2702
1770
1769
1768
1767
1766
1765
1764
1762
1761
1760
1759
1758
1757
1755
1771
1775
1776
2707
2701
3361
3362
3363
3364
3365
3366
3367
R = 454.761
A = 124.509
0+788.116
A = 124.509
R = 8
0+822.206

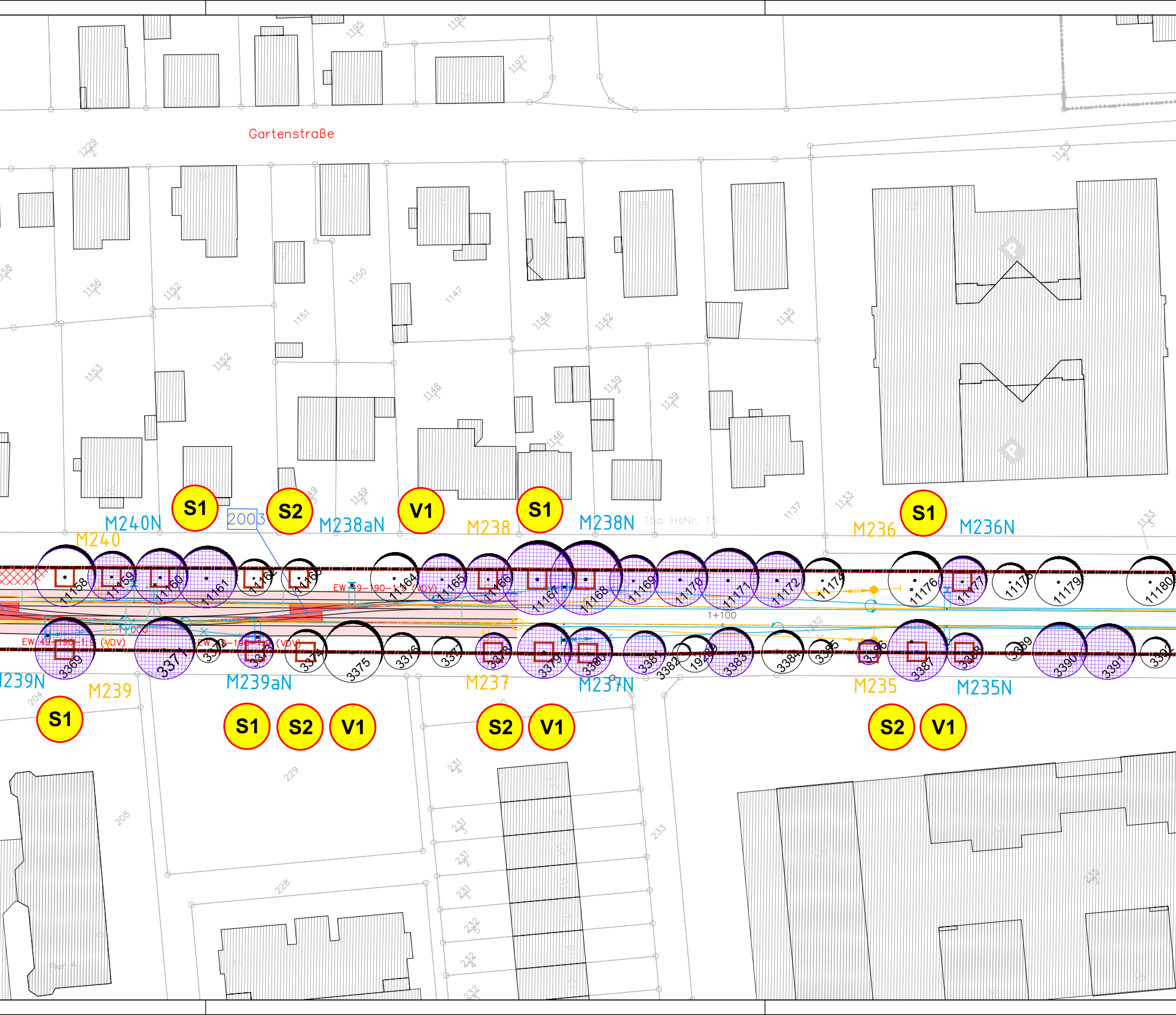
Gartenstraße
1195
1196
1197
1229/2
1133/2
1158
1156
1152/2
1150
1151
1147
1144
1142
1135
1153
1152/3
1148
1139/2
1139
1146
1149
1149/2
1137
1133
1133/3
M240N
M240
S1
2003
S2
M238aN
V1
M238
S1
M238N
15a HsNr. 15
M236
S1
M236N
11158
11159
11160
11161
11162
11163
11164
11165
11166
11167
11168
11169
11170
11171
11172
11174
11176
11177
11178
11179
11180
EW 49-190-1:5 (VDV)
1+000
1+100
3369
3371
3372
3373
3374
3375
3376
3377
3378
3379
3380
3381
3382
19209
3383
3384
3385
3386
3387
3388
3389
3390
3391
3392
M239N
M239
M239aN
M237
M237N
M235
M235N
S1
S1
S2
V1
S2
V1
S2
V1
204
205
229
228
231/4
231/5
231/2
231/3
232/5
232/4
232/3
233
235/2
Flur 4

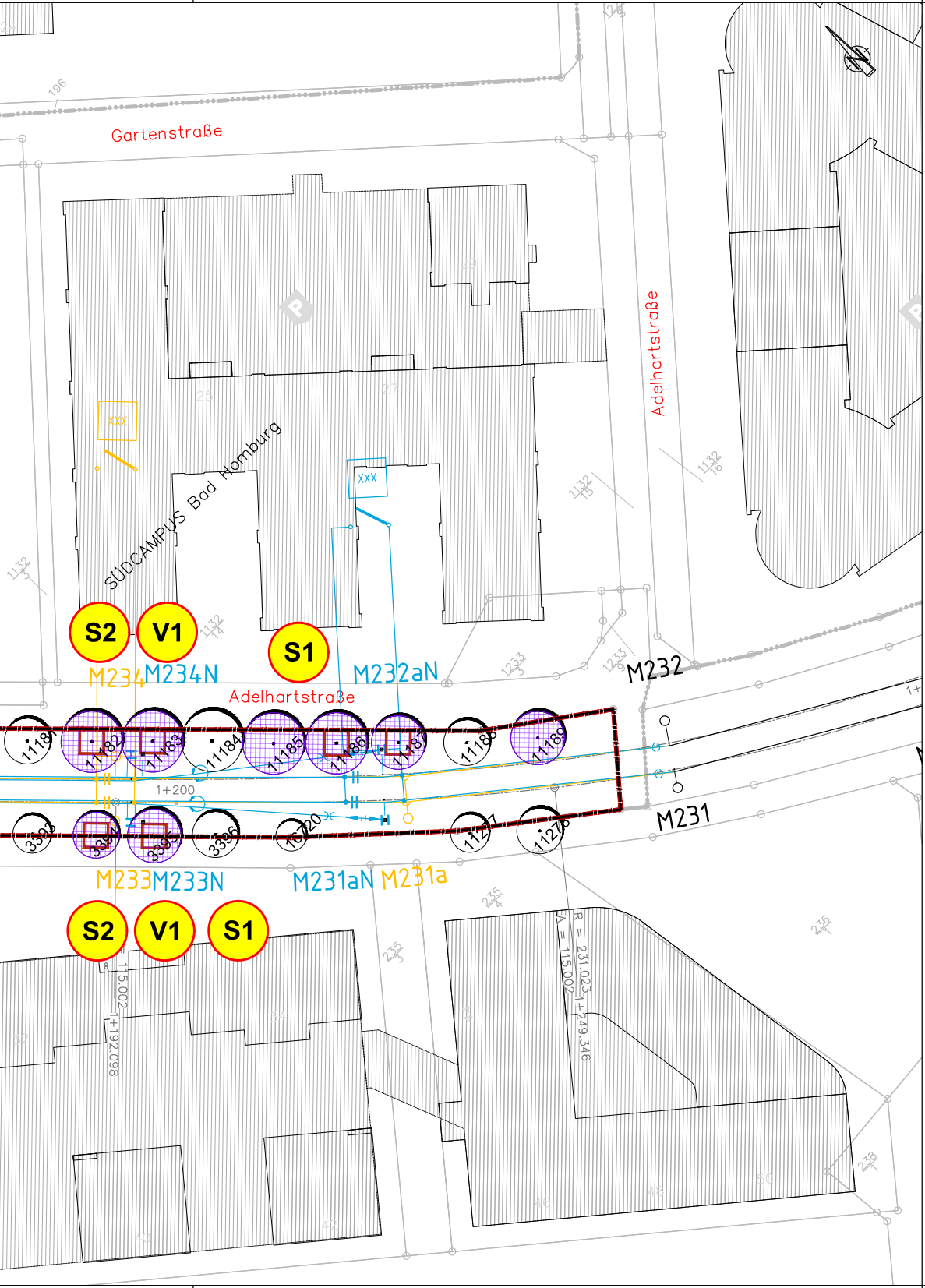
Gartenstraße
Adelhartstraße
SÜDCAMPUS Bad Homburg
Adelhartstraße
S2
V1
S1
M234
M234N
M232aN
M232
11182
11183
11184
11185
11186
11187
11188
11189
1+200
3396
11277
11278
M231
M233
M233N
M231aN
M231a
S2
V1
S1
R = 231.023
A = 115.002
1+249.346
115.002
1+192.098

LEGENDE

Maßnahmen

Schutz- und Vermeidungsmaßnahmen während der Bauzeit

☐	Maßnahmen zum Schutz der Vegetation während der Bautätigkeit (S 1)
▨	schonende Schnittmaßnahmen an Bäumen zur Errichtung der Masten und der Abspannung (S 2)
〰	Maßnahmen zum Vegetationsschutz während der Bauzeit im Bereich der Baufeldeinrichtungsfläche - Vegetationsschutzzäune (S 3)

Ausgleichsmaßnahmen

🟩	Wiederherstellung der Bauzeitlich beanspruchten Vegetationsfläche (A 1)

Bestand

○	Laubbaum, Bestand
21706	Straßenbäume, Nummer gemäß Baumkataster der Stadt Bad Homburg (s. Erläuterungsbericht)
1234 1	Flurstücksgrenzen/ -Nr.

Planung

▨	Planung Wendeanlage
▨	Planung Sanitärgebäude
▨	Baufeldeinrichtungsfläche
▭	Schotterfläche
M240N H	Neubau Oberleitungsanlagen/ Maststandorte
M240N ○	Rückbau Oberleitungsanlagen/ Maststandorte
2100	Bauwerksnummer
—	Mischwasserkanal
—	Trinkwasserkanal
—	Planfeststellungsgrenze
—	2. Planänderungsverfahren: 1. Änderung im Verfahren

Erläuterung der Maßnahmensystematik

Maßnahmen Nr.

Bezug zur fortlaufenden Konfliktnummer

S1	K5.2
Maßnahmen zum Schutz der Vegetation während der Bautätigkeit	

Erläuterung der Maßnahme

S = Schutzmaßnahme
A = Ausgleichsmaßnahme
V = Vermeidungsmaßnahme (Artenschutz)

0 5 10 25 50 75 m

Index	Änderungen bzw. Ergänzungen	Datum	Zeichen
~~D~~			
~~C~~			
~~B~~ A	2. Planänderungsverfahren: 1. Änderung im Verfahren	11/2025	Lip
~~A~~ 0	2. Planänderungsverfahren: Antragsfassung	07/2025	Lip

GRUNDLAGEN	amtliches Kataster	Bad Homburg v.d.H., FB Stadtplanung	Stand: 06/2024	Lage/ Höhe: GK 100 / NN 100
	Vermessung	ÖbVI Balzer, Nüsttal	Stand: 12/2024	Lage/ Höhe: GK 100 / NN 100

Fachplaner

Landschaftsarchitektur-Büro Grohmann
Wasastraße 8, 01219 Dresden
Tel./Fax: (0351)877340/8773466
e-mail: info@buero-grohmann.de

Projekt Nr.	2316	
	Datum	Zeichen
bearb.:	20.11.2025	Lip
gez.:	20.11.2025	Lip
gepr.:	20.11.2025	

BAD HOMBURG
VOR DER HÖHE

Verlängerung der Stadtbahnlinie U2 nach Bad Homburg - Bahnhof

Planfeststellung

2. Planänderung "Gleisverbindung in Ober-Eschbach"

Landschaftspflegerischer Begleitplan
Maßnahmenplan

km 0+700 - km 1+350

Anlage	12.2
Blatt Nr.	4a
Maßstab:	1:500

SBHG
STADTBAHNGESELLSCHAFT
BAD HOMBURG

Frankfurt, den 20.11.2025 , ...
gez. Horst Amann