









Legende

-  Suchraum
-  Bestandsstrecken Bahn
-  Bestandsstrecken Bahn (Tunnel)
-  Oberflächengewässer
-  Siedlungsflächen
-  Grobkorridore

Karte F.3-7: Übersicht Grobkorridore



Planungsgemeinschaft Umwelt
 ABS / NBS Hanau – Würzburg / Fulda
 Büro Drecker – Froelich & Sporbeck GmbH & Co KG

