

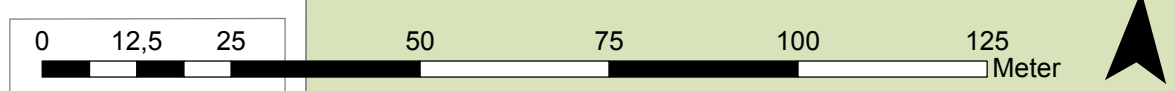
Waldanspruchnahme und Aufforstung

- Bestand**
- Laub- und Nadelwald
- Inanspruchnahme von Waldflächen**
- dauerhafte Rodung und Umwandlung von Schutzwald
 - vorübergehende Rodung und Umwandlung von Schutzwald
 - dauerhafte Rodung und Umwandlung von Schutzwald - Änderung
 - vorübergehende Rodung und Umwandlung von Schutzwald - Änderung
- Maßnahmen**
- Ersatzaufforstung
 - Maßnahmennummer
 - Maßnahmennummer (Änderung)

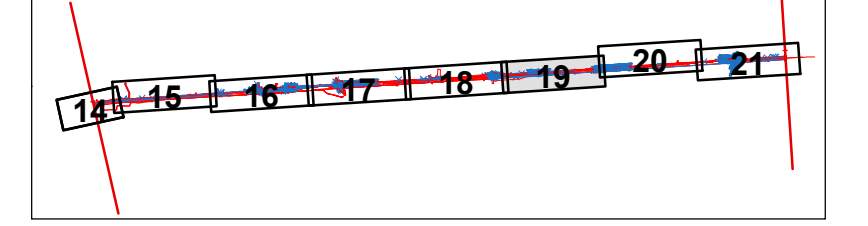
Technische Planung

- 1. Planänderung
- geplante Anlage
- Kilometrierung (Strecke 3660)
- baubedingte Inanspruchnahme

- Nachrichtlich**
- Flurstücksgrenze mit Flurstücksnummer und Gebäude
 - Blattschnitte der technischen Lagepläne
 - Flurstücksgrenzen und Gebäude aktualisiert

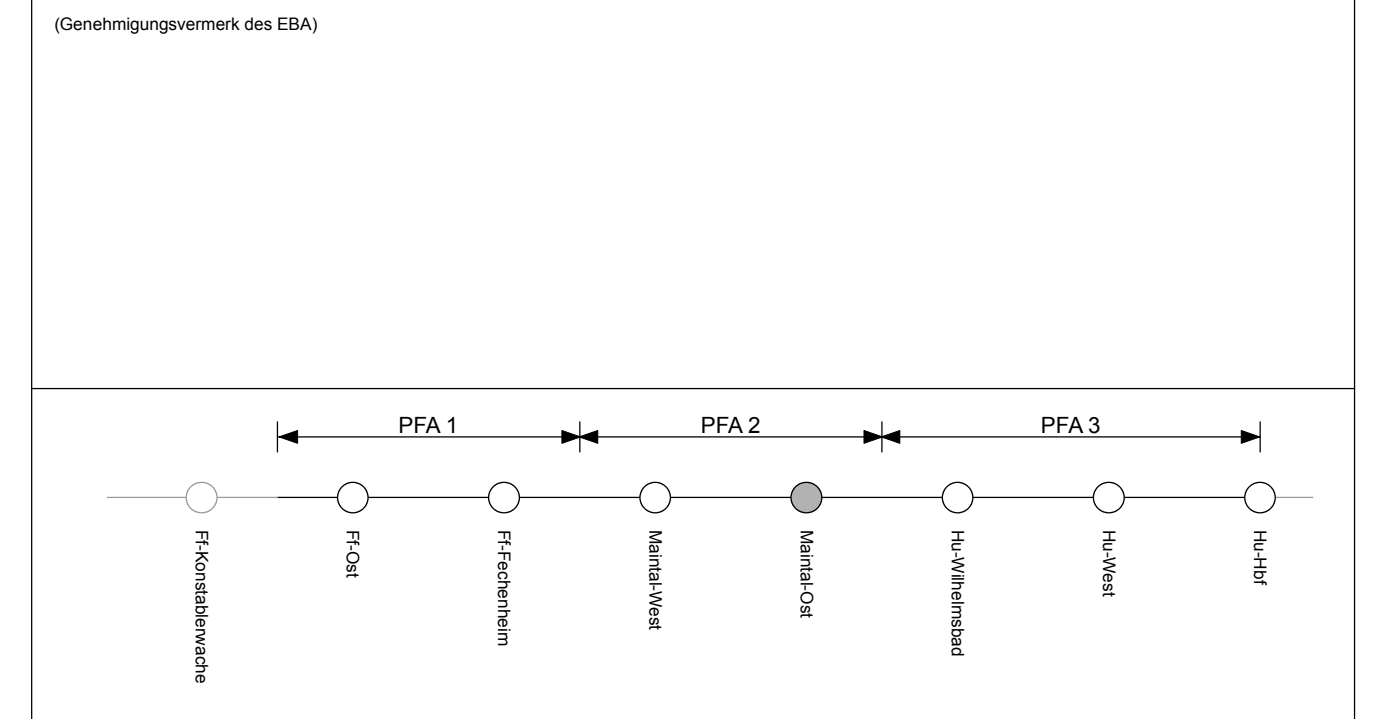


Blattübersicht PFA2-Maintal



Anlage 11.6.19 a geändert

a	Anpassung der Rodungs- und Maßnahmenflächen	Brinkmann	15.11.2016
Index:	Änderungen bzw. Ergänzungen	Name:	Datum:



Unterlage für eine Entscheidung nach § 18 AEG

Planverfasser: Bosch & Partner GmbH Kirchhofstraße 2c 44623 Herne Tel. 02323 94629 11 www.boschpartner.de Herne, 08.11.2013 22.11.2016 Ort, Datum, Unterschrift	bosch & partner	Auftrag-Nr.: <table border="1"> <thead> <tr> <th>Datum</th> <th>Name</th> </tr> </thead> <tbody> <tr> <td>07/13-09/16, 11/16</td> <td>Bö, Br</td> </tr> <tr> <td>07/13-09/16, 11/16</td> <td>He, Br</td> </tr> <tr> <td>07/13-09/16, 11/16</td> <td>Mpf, Ba</td> </tr> </tbody> </table>	Datum	Name	07/13-09/16, 11/16	Bö, Br	07/13-09/16, 11/16	He, Br	07/13-09/16, 11/16	Mpf, Ba
Datum	Name									
07/13-09/16, 11/16	Bö, Br									
07/13-09/16, 11/16	He, Br									
07/13-09/16, 11/16	Mpf, Ba									
Bauherr: DB Netz AG Regionalbereich Mitte Fachplanung sonstige Gewerke Pflanz-Parade-Platz 4 60326 Frankfurt/Main Frankfurt/Main, Ort, Datum, Unterschrift	DB NETZE DB Netz AG und DB Station&Service AG vertreten durch: DB Netz AG I-NG-M-N Hauptstraße 49 60528 Frankfurt/Main Ffm, 06.12.2016 Ort, Datum, Unterschrift	Plan-Nr.: 11.6.19 a Genehmigungsplanung Planart: Planzeichen: Blattgr.: 297 x 1350 Einwirkungen (Lastmodelle): Höhen- und Koordinatensystem								
Maßstab: 1:1.000 Rodungsplan - Forstrechtliche Unterlage Strecke 3685: km 63,885 - km 64,788 Strecke 3660: km 12,478 - km 13,380										
Projekt: S-Bahn Rhein-Main, Nordmainische S-Bahn Planfeststellungsabschnitt 2 - Maintal										
Strecke:	Bauwerksnummer Kilometer	Brückennummer Kennzahl								