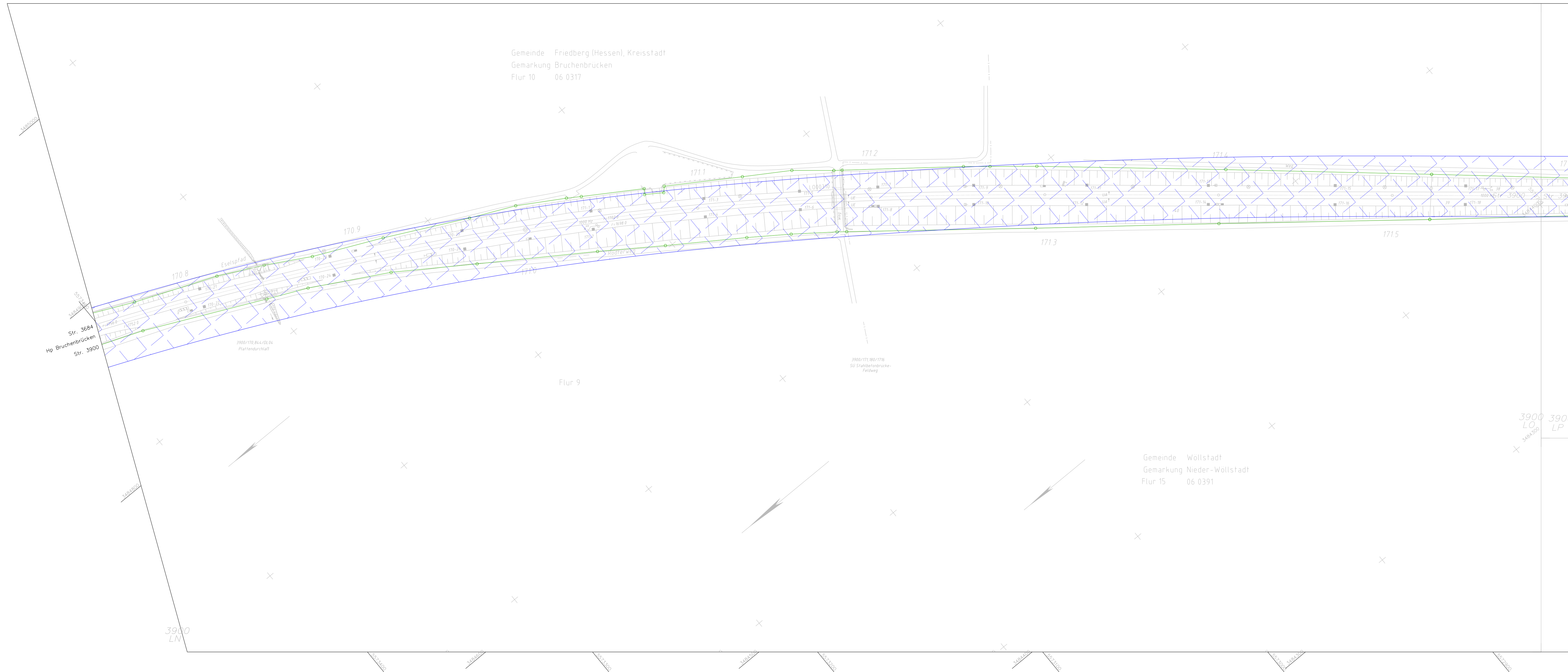





CAD-Zeichnung,  
darf nicht manuell geändert werden.



Gemeinde Friedberg (Hessen), Kreisstadt  
Gemarkung Bruchenbrücken  
Flur 10 06 0317

Gemeinde Wöllstadt  
Gemarkung Nieder-Wöllstadt  
Flur 15 06 0391

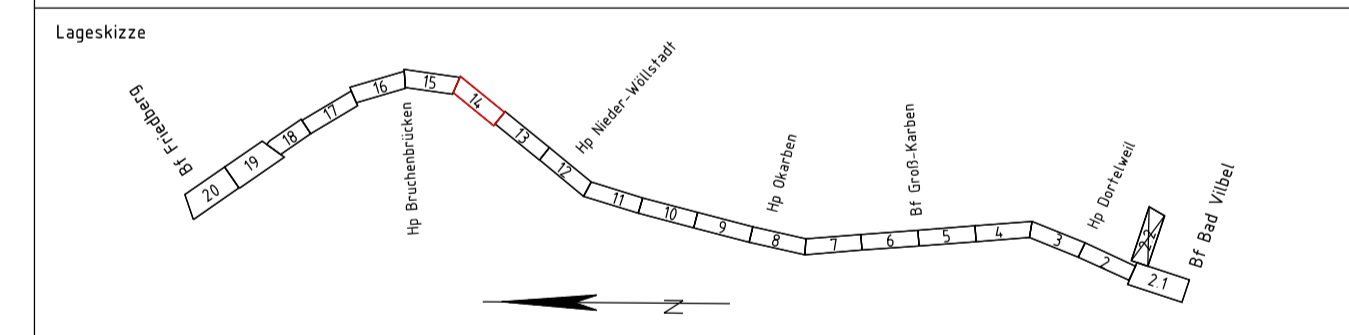
-  = Betroffenes Flurstück
-  = Erweiterung Speiseleitung
-  = 10m-Bereich ohne Speiseleitung

Str. 3684  
Nieder-Wöllstadt  
Str. 3900

neue Anlage 12.2.14a

<b>a</b>	<b>Neue Anlage</b>	M.Brunn	08/2014
Index:	Änderungen bzw. Ergänzungen	Name:	Datum:

(Genehmigungsvermerk des EBA)



**Unterlage für eine Entscheidung nach § 18 AEG**

Auftraggeber:	Planverfasser:	laufende Nr.:	-
DB Netz AG Regionalbereich Mitte Technik S6/NMS I/NG-MI-N Hahnstraße 52 60528 Frankfurt/Main Frankfurt/Main, 30.09.2015, gez. i.V. Hans Köpcke Ort, Datum, Unterschrift	DB ProjektBau GmbH Regionalbereich Mitte Planung Bautechnik LTP-MI-P (33) Hahnstraße 49 60528 Frankfurt/Main Frankfurt/Main, 30.09.2015, gez. i.V. Klaus Friedrich Ort, Datum, Unterschrift	Auftrag-Nr.:	-
Bauherr:	Planung:	Plan-Nr.:	GP-4101-EMV-LP 14
DB Netz AG Regionalbereich Mitte Technik S6/NMS I/NG-MI-N Hahnstraße 52 60528 Frankfurt/Main Frankfurt/Main, 30.09.2015, gez. i.V. Hans Köpcke Ort, Datum, Unterschrift	DB ProjektBau GmbH Regionalbereich Mitte LTP-MI-P Hahnstraße 49 60528 Frankfurt/Main Frankfurt/Main, 30.09.2015, gez. i.V. Rona Caspari Ort, Datum, Unterschrift	Planart:	-
Maßstab:	1:1000	Ursprung:	lvi 3900 MC
<b>Elektromagnetische Verträglichkeit</b>		Blattgröße:	420 x 1189 mm
Strecke 3900 : Bau- km 170,716 - km 171,571		Einwirkungen (Lastmodelle):	-
Projekt:		Höhen- und Koordinatensystem:	DHNM 92 DB REF
Strecke:		<b>S-Bahn Rhein-Main</b>	
Strecke		Bauwerksnummer	56 2. Baustufe, Bad Vilbel-Friedberg
Strecke	Bestands-Kilometer	Brückennr.	Barcode
*	*	Kennzahl	