





CAD-Zeichnung,
darf nicht manuell geändert werden!



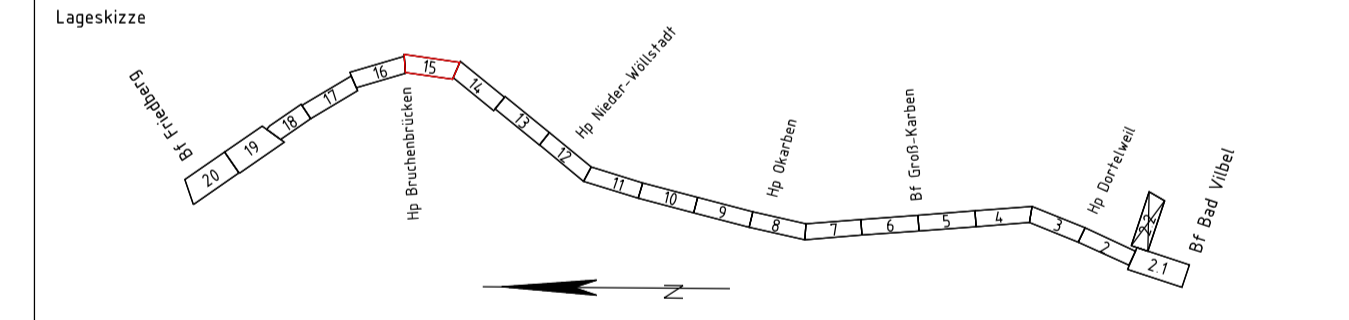
Gemeinde Friedberg (Hessen), Kreisstadt
Gemarkung Bruchengraben
06 0317

neue Anlage 12.2.15a

-  = Betroffenes Flurstück
-  = Erweiterung Speiseleitung
-  = 10m-Bereich ohne Speiseleitung

a	Neue Anlage	M.Brunn	08/2014
Index:	Änderungen bzw. Ergänzungen	Name:	Datum:

(Genehmigungsvermerk des EBA)



Unterlage für eine Entscheidung nach § 18 AEG

Auftraggeber:	Planverfasser:	laufende Nr.:
DB Netz AG	DB ProjektBau GmbH	Auftrag-Nr.:
Regionalbereich Mitte	Planung Bautechnik LTP-MI-P (33)	Datum
Hahnstraße 49	60528 Frankfurt/Main	Name
Frankfurt/Main, 30.09.2015, gez. i.V. Klaus. Friedrich	Frankfurt/Main, 30.09.2015, gez. i.V. Klaus. Friedrich	gez.:
Ort, Datum, Unterschrift	Ort, Datum, Unterschrift	08/2014
		Ochs
		bearb.:
		08/2014
		Brunn
		gepr.:
		09/2014
		Rachner
Bauherr:	Planung:	Plan-Nr.:
DB Netz AG	DB ProjektBau GmbH	GP-4.102-EMV-LP_15
Regionalbereich Mitte	Regionalbereich Mitte	Planart:
Technik S6/NHS I/NG-MI-N	LTP-MI-P	Ursprung:
Hahnstraße 52	60528 Frankfurt/Main	lvi 3900 MC
Frankfurt/Main, 30.09.2015, gez. i.V. Klaus. Friedrich	Frankfurt/Main, 30.09.2015, gez. i.V. Klaus. Friedrich	Blattgr.:
Ort, Datum, Unterschrift	Ort, Datum, Unterschrift	420 x 1189 mm
		Einwirkungen (Lastmodelle):
		-
		Höhen- und Koordinatensystem
		DHNM 92 DB REF

Projekt:			
S-Bahn Rhein-Main			
S6 2. Baustufe, Bad Vilbel-Friedberg			
Strecke:		Brückennr.:	Barcode
Bauwerksnummer			
Strecke	Bestands-Kilometer	Kennzahl	
*		*	