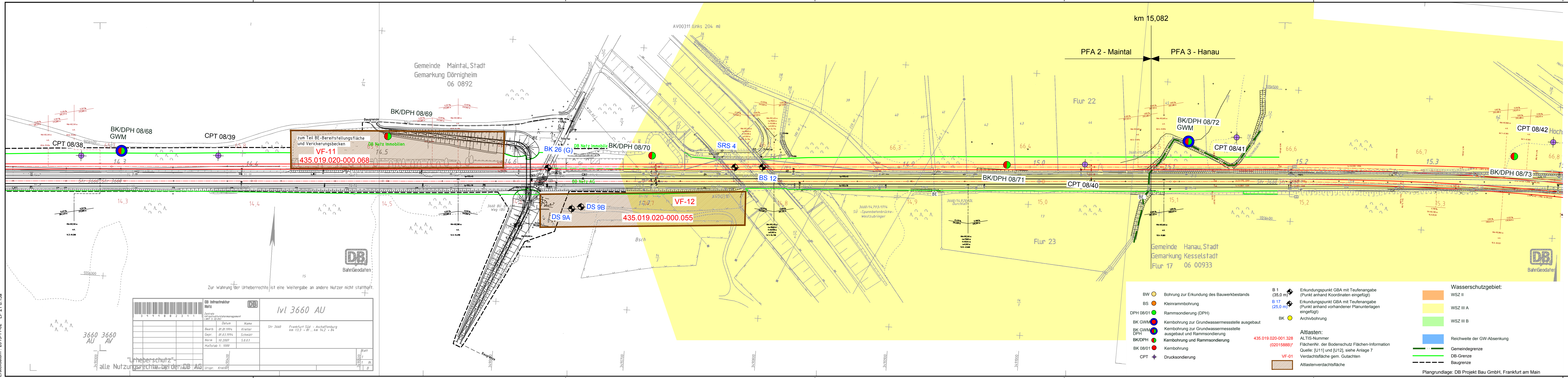


E:\Daten\2200_2209\2208\Planänderungsverfahren-Blaudruck\PPA 2\2288-Anl 12.6.10 LP_blaue_REV01.dwg
Erstelldatum: 2015-11-02 LP 21 & 18a

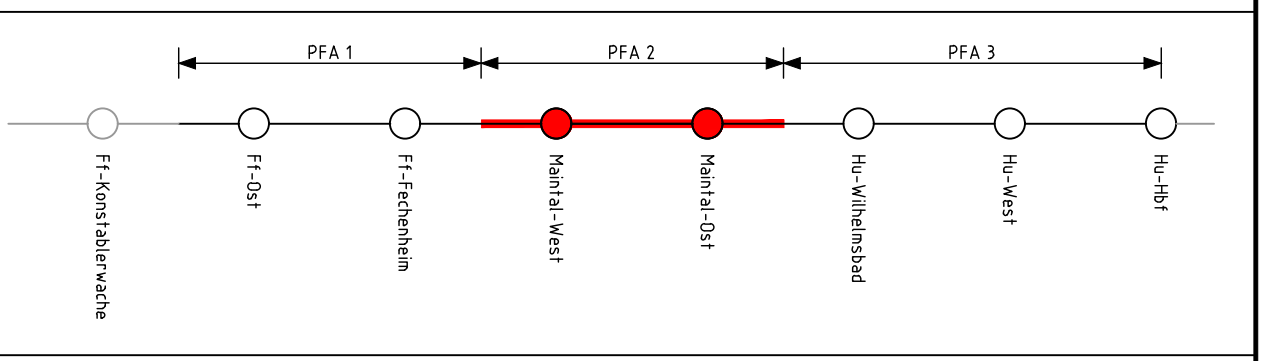



Zur Wahrung der Urheberrechte ist eine Weitergabe an andere Nutzer nicht statthaft.

		IVI 3660 AU	
Str. 3660 Frankfurt Süd - Aschaffenburg km 13,3 + 01 ... km 14,2 + 84			
Datum Bearb. Gepr. Norm Maßstab	Name Kretler Schaidt S.0.0.1	Blatt I II III IV V	Blatt I II III IV V

- BW (35,0 m) Bohrung zur Erkundung des Bauwerkbestands
 - BS (25,0 m) Kleinrammbohrung
 - DPH 08/01 Rammsondierung (DPH)
 - BK GW/01 Kernbohrung zur Grundwassermessstelle ausgebaut
 - BK GW/02 Kernbohrung zur Grundwassermessstelle ausgebaut und Rammsondierung
 - BK DPH/01 Kernbohrung und Rammsondierung
 - BK 08/01 Kernbohrung
 - CPT Drucksondierung
 - B 1 (35,0 m) Erkundungspunkt GBA mit Teufenangabe (Punkt anhand Koordinaten eingefügt)
 - B 17 (25,0 m) Erkundungspunkt GBA mit Teufenangabe (Punkt anhand vorhandener Planunterlagen eingefügt)
 - BK Archivbohrung
- Altlasten:**
 ALTIS-Nummer 435.019.020-001.328 (0201588B)
 FlächenNr. der Bodenschutz Flächen-Information Quelle: [U1] und [U12], siehe Anlage 7
 Verdachtsfläche gem. Gutachten
 Altlastenverdachtsfläche
- Wasserschutzgebiet:**
 WSZ II
 WSZ III A
 WSZ III B
- Reichweite der GW-Absenkung
 Gemeindegrenze
 DB-Grenze
 Baugrenze
- Plangrundlage: DB Projekt Bau GmbH, Frankfurt am Main

a	Planänderung Baugrenze, Korrektur nördl. Grenze der ALVF VF-12, Entfall der Wasserhaltung im WSZ III A, Entfall der Einleitstelle Schneidfläche, Anpassung FÜ Buchenhege	Bt	30.11.2016
Index:	Änderungen bzw. Ergänzungen	Name:	Datum:



Unterlage für eine Entscheidung nach § 18 AEG

Auftraggeber: DB Netz AG Regionalbereich Mitte Fachplanung sonstige Gewerke Pfarrer-Perabo-Platz 4 60326 Frankfurt/Main	Planverfasser: DR. SPANG Ingenieurgesellschaft für Bauwesen, Geologie und Umwelttechnik mbH Westfälstr. 5 - 9, D-58455 Witten, Tel. 023021 94 02 - 0 Witten, den 30.11.2016, gez. i.V. Festag Ort, Datum, Unterschrift	Auftrag-Nr.: P 28.2288 Datum Name gez. 08.12.2009 Bt bearb. 08.12.2009 Sy gepr. 08.12.2009 Sy
Bauherr: DB Netz AG Regionalbereich Mitte Fachplanung sonstige Gewerke Pfarrer-Perabo-Platz 4 60326 Frankfurt/Main	DB Netz AG InG-M-N Hahnstraße 49 60528 Frankfurt/Main Frankfurt/Main, den 06. Dez. 2016, gez. i.V. B. Bäser Ort, Datum, Unterschrift	Plan-Nr.: 12.6.10.1.2a Planart: Planzeichen: Blattgr.: 1:398 x 297 Einwirkungen (Lastmodelle): Höhen- und Koordinatensystem DHN 92 LST 100
Maßstab: 1:1000 Projekt: Wasserrechtsantrag, PFA 2 - Maintal Lageplan mit ALVF, Wasserhaltung und Baugrenzen S-Bahn Rhein-Main, Nordmainische S-Bahn Planfeststellungsabschnitt 2 - Maintal		
Strecke: 3660 x	Kilometer: 14+300 - 15+300	Kennzahl: x
Brückennummer:		