
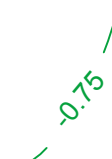
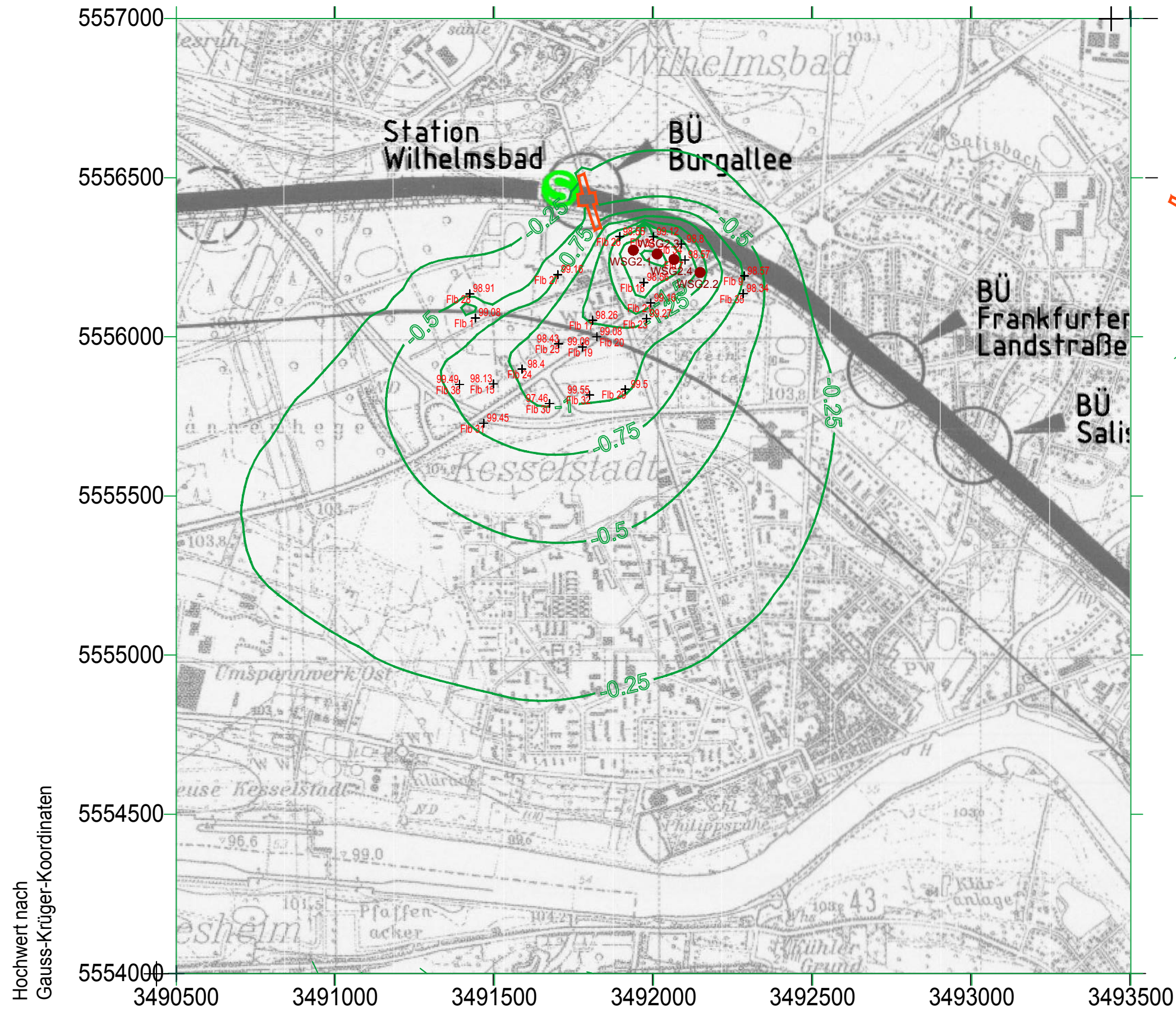


Legende:

- Flb 1 Name des Flachbrunnens des WW Wilhelmsbad
- WSG 2.1 Abwehrbrunnen
-  Baugrube
-  absolute Grundwasserabsenkung



Hochwert nach Gauss-Krüger-Koordinaten

Rechtswert nach Gauss-Krüger-Koordinaten

E:\Daten\22200-2299\22288\Planänderungsverfahren-Blaudruck\22288_Anl. 11\22288_Anl. 11.3.2 Grundwasserabsenkung mit AB.dwg
 Ansichtsfenster: Anl. 11.3.2



DR. SPANG Ingenieuresellschaft für Bauwesen, Geologie und Umweltechnik mbH
 Westfalenstraße 5 - 9, 58455 Witten, Deutschland
 Telefon +49 (0) 23 02 / 9 14 02 - 0 Fax +49 (0) 23 02 / 9 14 02 - 20

Gefährdungsabschätzung

Vergleich
Brunnenentnahmerate:
400.000 m³ pro Jahr
(500.000 m³ pro Jahr)

P2288
Anlage 12.13.2.11.3.2a - neu
Absolute Grundwasserabsenkung entlang der Strecke im WSG 2 unter Einbezug der Abwehrbrunnen