
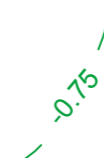
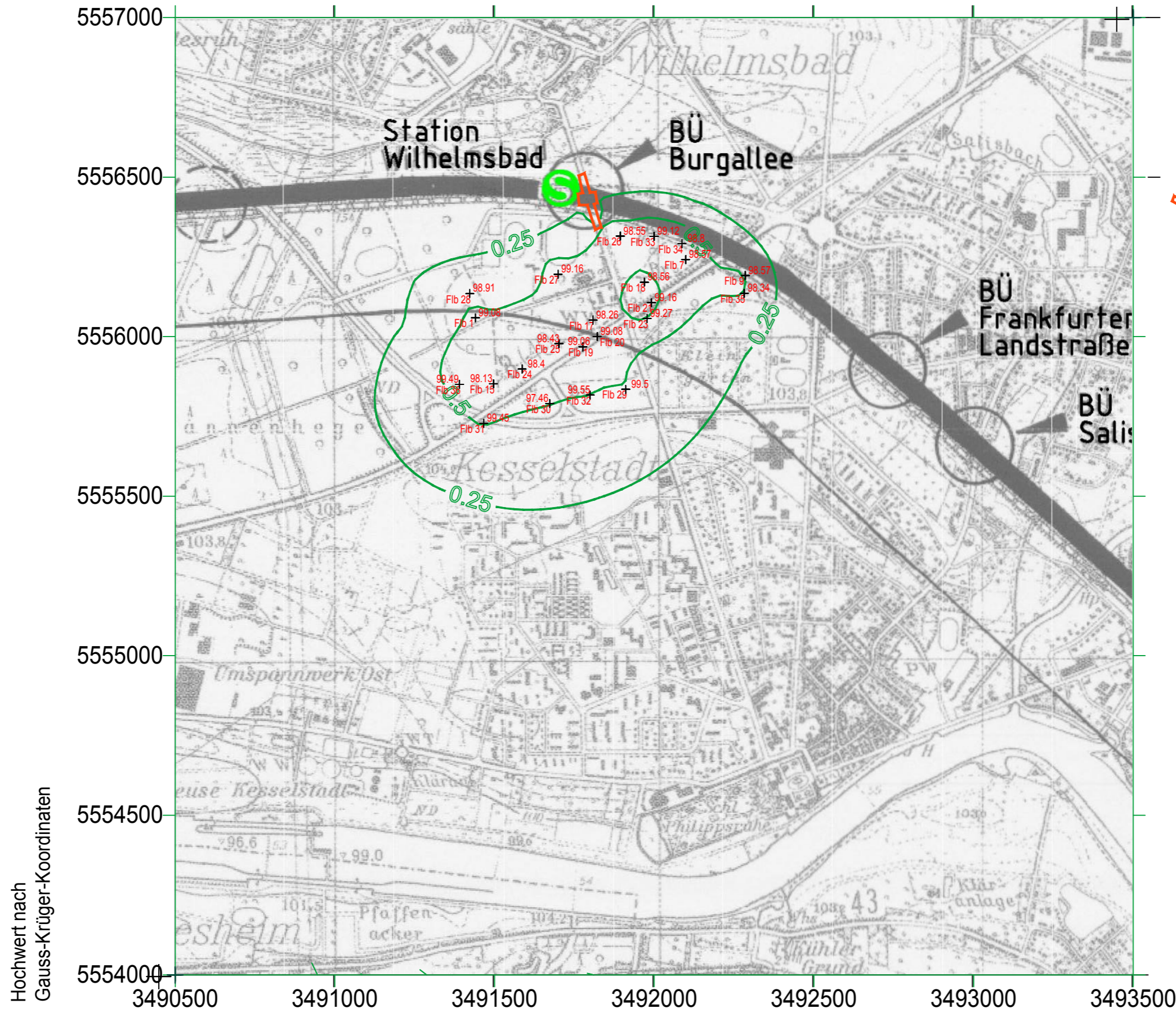


Legende:

- Fib 1 Name des Flachbrunnens des WW Wilhelmsbad
-  Baugrube
-  absolute Grundwasserabsenkung



Rechtswert nach Gauss-Krüger-Koordinaten

E:\Daten\2200-2299\2299\2299\Planänderungsverfahren-Blaudruck\2299\Hydrologie\2299\Anl. 12.5.1_Gwabs erhöht.dwg
Ansichtsfenster : Anl. 12.5.1



DR. SPANG Ingenieurgesellschaft für
Bauwesen, Geologie und Umwelttechnik mbH
Westfalenstraße 5 - 9, 58455 Witten, Deutschland
Telefon +49 / (0) 23 02 / 9 14 02 - 0 Fax +49 / (0) 23 02 / 9 14 02 - 20

Gefährdungsabschätzung

Brunnenentnahmerate:
400.000 m³ pro Jahr
(500.000m³ pro Jahr)

P2288

Anlage 12.13.2.12.5.1a - neu
Absolute Grundwasserabsenkung bei einer erhöhten hydraulischen Durchlässigkeit